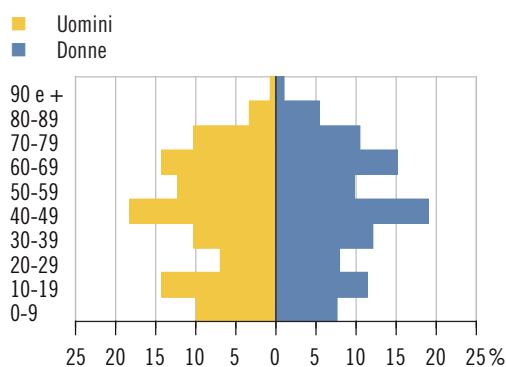


# BESAZIO



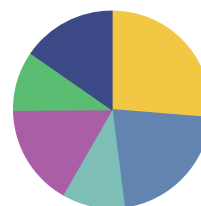
**Altitudine (m s.l.m.):** 493  
**Superficie (km²):** 0,88  
**Densità popolazione (ab./km²):** 702,27  
**Moltiplicatore d'imposta:** 70%  
**Municipali:** 5  
**Consiglieri comunali:** 20  
**Regione:** Mendrisiotto  
**Distretto:** Mendrisio  
**Agglomerato:** Chiasso-Mendrisio  
**Riferimento cartina:** 16

## Piramide delle età



## Elezione del Gran Consiglio 2011 (schede) Partecipazione: 70,8%

■ PLR: 26,3%    ■ PS: 16,6%  
■ LEGA: 21,6%    ■ SSI: 9,7%  
■ PPD: 10,4%    ■ Altri: 15,4%



## Aziende secondo la dimensione in addetti equivalenti al tempo pieno (ETP)



	Ass.	In %
<b>Popolazione</b>	<b>618</b>	<b>100,0</b>
Uomini	303	49,0
Donne	315	51,0
Svizzeri	554	89,6
Stranieri	64	10,4
0-19 anni	133	21,5
20-64 anni	345	55,8
65 e più anni	140	22,7
Celibi/nubili	248	40,1
Coniugati	312	50,5
Divorziati	32	5,2
Vedovi	26	4,2
<b>Nascite</b>	<b>4</b>	<b>...</b>
<b>Edifici abitativi</b>	<b>220</b>	<b>100,0</b>
Case unifamiliari	177	80,5
Case plurifamiliari	43	19,5
<b>Abitazioni</b>	<b>305</b>	<b>100,0</b>
1-2 locali	43	14,1
3-4 locali	128	42,0
5 e più locali	134	43,9
<b>Settore alberghiero</b>		
Stabilimenti	—	...
Pernottamenti e tasso di occupazione	—	...

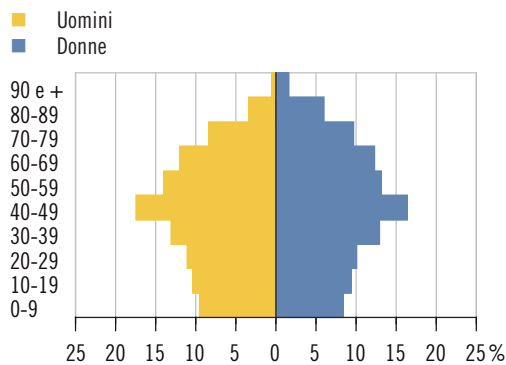
	Ass.	In %
<b>Aziende</b>	<b>25</b>	<b>100,0</b>
Settore primario	2	8,0
Settore secondario	4	16,0
Settore terziario	19	76,0
<b>Addetti</b>	<b>97</b>	<b>100,0</b>
Settore primario	9	9,3
Settore secondario	10	10,3
Settore terziario	78	80,4
Uomini	75	77,3
Donne	22	22,7
Svizzeri	56	57,7
Stranieri	41	42,3
<b>Disoccupati iscritti</b>	<b>6</b>	<b>...</b>
<b>Finanze pubbliche</b>		
Debito pubblico pro capite	1.262	...
Risorse fiscali pro capite	3.691	...
Indice di forza finanziaria	106,5	...
<b>Allievi</b>	<b>101</b>	<b>100,0</b>
Scuole dell'infanzia	15	14,9
Scuole dell'obbligo	60	59,4
Scuole medie superiori	14	13,9
Formazione professionale	12	11,9
<b>Automobili e tasso di motorizzazione</b>	<b>410</b>	<b>68,22</b>

# CANTONE TICINO



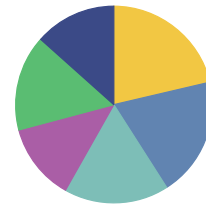
**Altitudine (m s.l.m.):** min. 192, mas. 3.362  
**Superficie (km<sup>2</sup>):** 2.812,20  
**Densità popolazione (ab./km<sup>2</sup>):** 119,81  
**Consiglieri di Stato:** 5  
**Granconsiglieri:** 90

## Piramide delle età



## Elezione del Gran Consiglio 2011 (schede) Partecipazione: 58,7%

Legend:   
 ■ PLR: 21,3%   
 ■ PS: 12,7%   
 ■ LEGA: 19,6%   
 ■ SSI: 15,8%   
 ■ PPD: 17,2%   
 ■ Altri: 13,4%



## Aziende secondo la dimensione in addetti equivalententi al tempo pieno (ETP)



	Ass.	In %
<b>Popolazione</b>	<b>336.943</b>	<b>100,0</b>
Uomini	163.410	48,5
Donne	173.533	51,5
Svizzeri	248.599	73,8
Stranieri	88.344	26,2
0-19 anni	63.432	18,8
20-64 anni	203.412	60,4
65 e più anni	70.099	20,8
Celibati/nubili	137.278	40,7
Coniugati	151.948	45,1
Divorziati	26.369	7,8
Vedovi	21.348	6,3
<b>Nascite</b>	<b>2.949</b>	<b>...</b>
<b>Edifici abitativi</b>	<b>97.283</b>	<b>100,0</b>
Case unifamiliari	70.270	72,2
Case plurifamiliari	27.013	27,8
<b>Abitazioni</b>	<b>220.933</b>	<b>100,0</b>
1-2 locali	51.072	23,1
3-4 locali	128.475	58,2
5 e più locali	41.386	18,7
<b>Settore alberghiero</b>		
Stabilimenti	395	...
Pernottamenti e tasso di occupazione	2.372.103	40,2

	Ass.	In %
<b>Aziende</b>	<b>21.553</b>	<b>100,0</b>
Settore primario	1.143	5,3
Settore secondario	3.564	16,5
Settore terziario	16.846	78,2
<b>Addetti</b>	<b>181.212</b>	<b>100,0</b>
Settore primario	3.262	1,8
Settore secondario	47.848	26,4
Settore terziario	130.102	71,8
Uomini	105.168	58,0
Donne	76.044	42,0
Svizzeri	104.732	57,8
Stranieri	76.480	42,2
<b>Disoccupati iscritti</b>	<b>6.818</b>	<b>...</b>
<b>Finanze pubbliche</b>		
Debito pubblico pro capite	3.526	...
Risorse fiscali pro capite	3.630	...
Indice di forza finanziaria	100,0	...
<b>Allievi</b>	<b>53.115</b>	<b>100,0</b>
Scuole dell'infanzia	8.385	15,8
Scuole dell'obbligo	29.294	55,2
Scuole medie superiori	5.330	10,0
Formazione professionale	10.106	19,0
<b>Automobili e tasso di motorizzazione</b>	<b>208.141</b>	<b>62,36</b>

## Descrizione degli indicatori

Indicatore	Data	Definizione	Fonte
<b>Abitazioni</b>	2011	Unità di abitazione (insieme di stanze che serve da residenza a un'economia domestica) dotate di cucina o cucinino. Comprendono le abitazioni occupate permanentemente, le abitazioni occupate temporaneamente e quelle non occupate (vuote).	SEA, UST
<b>Addetti</b>	2008	Le persone occupate in un'azienda, a condizione che operino per almeno 6 ore la settimana. Versione dei dati: settembre 2011.	CA e CASI, UST
<b>Allievi</b>	2010/11	Persone residenti nel comune che frequentano durante almeno un anno un programma che comprende più materie o corsi con l'obiettivo di una formazione determinata. Sono considerate le scuole pubbliche e private situate nel cantone Ticino: <ul style="list-style-type: none"> <li>– scuole dell'infanzia;</li> <li>– scuole dell'obbligo: elementari, speciali e del settore medio;</li> <li>– scuole medie superiori: licei e Scuola cantonale di commercio;</li> <li>– formazione professionale: corso pretirocinio, scuole professionali secondarie a tempo pieno e a tempo parziale e scuole professionali superiori.</li> </ul> Sono escluse: Scuola americana in Svizzera di Montagnola; scuola media e liceo di tipo italiano (Istituto Leonardo Da Vinci di Sorengo).	Cens. allievi, UMSS
<b>Altitudine</b>	1.1.2008	Altitudine misurata nel punto centrale della località dove ha sede l'amministrazione del comune. È espressa in metri sopra il livello del mare. Per il cantone si presentano le altitudini minima e massima.	GEOSTAT, UST
<b>Automobili</b>	30.9.2011	Autoveicoli per il trasporto di persone con al massimo nove posti a sedere, compreso quello del conducente. Il tasso di motorizzazione indica il rapporto tra il numero di automobili e quello di abitanti. Solitamente è espresso in per mille, ma nei ritratti, per coerenza di presentazione, è espresso in automobili ogni cento abitanti, in base alla popolazione residente permanente al 31.12.2010.	Stat. veicoli stradali e STATPOP, UST
<b>Aziende</b>	2008	L'azienda è l'unità locale di un'impresa, limitata geograficamente, nella quale una o più persone (addetti) svolgono un'attività lavorativa per almeno 20 ore la settimana. La dimensione aziendale è calcolata in addetti equivalenti al tempo pieno (ETP), convertendo i posti a tempo parziale in posti a tempo pieno. Versione dei dati: settembre 2011.	CA e CASI, UST
<b>Consiglieri comunali</b>	2012	Membri del Consiglio comunale. Nei comuni ove figurano tre puntini vige l'assemblea comunale.	CAN

Indicatore	Data	Definizione	Fonte
<b>Debito pubblico pro capite</b>	2010	<p>Il debito pubblico si calcola sommando, nel passivo di bilancio, i capitali di terzi e i finanziamenti speciali e sottraendovi i beni patrimoniali, registrati all'attivo. Quantifica teoricamente l'indebitamento che resterebbe a carico della collettività se si realizzassero tutti i beni patrimoniali (sono i beni del comune cui si può rinunciare senza venir meno a un compito pubblico, ad esempio dei titoli di reddito o degli immobili non destinati a un uso pubblico), e li si destinasse all'estinzione di debiti verso terzi. Idealmente nei comuni il valore dovrebbe situarsi al di sotto dei 2.000 franchi per abitante; in Svizzera si ritiene "elevato" un dato situato tra i 3.000 e i 5.000 franchi mentre sopra questo limite si considera il dato "eccessivo".</p> <p>Il valore pro capite è calcolato sulla base della popolazione finanziaria 2010. Il dato a livello cantonale rappresenta la media dei diversi comuni.</p> <p>Per i comuni di Bissone, Sant'Antonino, Collina d'Oro (per la parte di Carabietta, aggregato nel corso del 2012) e Serravalle (per la parte di Semione e Ludiano, aggregati nel corso del 2012) i dati sul debito pubblico risalgono al 2009.</p>	Stat. finanziaria comuni, SEL
<b>Densità di popolazione</b>	2011	<p>Rapporto tra l'effettivo della popolazione e la superficie del comune espresso in abitanti per chilometro quadrato. La densità di popolazione dipende fortemente dalla morfologia del territorio e dalla copertura del suolo, elementi che hanno una particolare rilevanza in un cantone montagnoso e boscoso come il Ticino. È calcolata sulla base della popolazione residente permanente al 31.12.2011 e della superficie all'interno dei confini comunali allo stato 1.1.2009 (v. a. la definizione di Superficie).</p>	GEOSTAT e STATPOP, UST
<b>Disoccupati iscritti</b>	2011	<p>Persone senza un impiego e immediatamente collocabili registrate presso un ufficio regionale di collocamento (indipendentemente dal fatto se percepiscono o meno un'indennità di disoccupazione).</p>	Stat. disoccupati iscritti, Seco
<b>Edifici abitativi</b>	2011	<p>Edifici ad uso esclusivamente abitativo, vale a dire che sono costituiti unicamente da unità d'abitazione; sono esclusi gli edifici che, oltre ad unità d'abitazione, ospitano una o più attività economiche, ad esempio un negozio o un ufficio. Sono suddivisi tra case unifamiliari (un'unità d'abitazione) e case plurifamiliari (due o più unità d'abitazione).</p>	SEA, UST
<b>Elezioni del Gran Consiglio</b>	2011	<p>Tasso di partecipazione e percentuale di schede intestate ai quattro partiti di governo, di schede all'insieme delle altre liste e di schede senza intestazione. Per i tre comuni nati da aggregazione nel corso del 2012 (Collina d'Oro, Faido e Serravalle) i dati corrispondono alla somma dei risultati relativi ai rispettivi comuni aggregati.</p>	CAN

Indicatore	Data	Definizione	Fonte
<b>Indice di forza finanziaria</b>	2013/14	Permette di situare la forza finanziaria di un Comune rispetto alla media di tutti i Comuni, posta uguale a 100. È usato, insieme ad altri indicatori derivati, per modulare le partecipazioni dei Comuni a seconda della loro forza, ad esempio per graduare i sussidi del Cantone ai Comuni, per graduare i contributi che i Comuni versano al Cantone o per ponderare le partecipazioni finanziarie in ambito intercomunale (come all'interno di consorzi o collaborazioni).	Stat. finanziaria comuni, SEL
<b>Moltiplicatore d'imposta</b>	2012	Moltiplicatore che serve a calcolare l'ammontare dell'imposta comunale, partendo da quello dell'imposta cantonale dello stesso anno.	DC
<b>Municipali</b>	2012	Membri del Municipio.	CAN
<b>Nascite</b>	2011	Sono considerati i nati vivi, vale a dire, secondo l'articolo 46 del Codice civile svizzero, i bambini che, dopo la loro espulsione completa dal corpo della madre, respirano oppure nei quali si constatano dei battiti del cuore.	STATPOP, UST
<b>Piramide delle età</b>	2011	Nella rappresentazione grafica sono considerati gli uomini e le donne (popolazione residente permanente al 31.12) per classe d'età decennale e la percentuale che rappresentano sui rispettivi totali. Per i comuni ove una o più classi d'età rappresentano oltre il 25% del rispettivo totale è stata adottata una scala di base diversa; queste piramidi non sono pertanto confrontabili con le altre rappresentazioni.	STATPOP, UST
<b>Popolazione</b>	2011	Popolazione residente permanente al 31.12. Fanno parte della popolazione residente permanente tutte le persone di cittadinanza svizzera domiciliate in Svizzera e le persone di cittadinanza straniera che vi soggiornano per almeno un anno, segnatamente i titolari di un permesso di domicilio, i titolari di un permesso di dimora (inclusi i rifugiati riconosciuti), i dimoranti temporanei (permesso di breve durata di 12 mesi o più), i richiedenti l'asilo (con una durata di dimora complessiva di almeno 12 mesi) nonché i diplomatici, i funzionari internazionali e i membri delle loro famiglie. Le categorie relative allo stato civile comprendono: Celibi/nubili: celibi, nubili; Coniugati: coniugati, in unione domestica registrata; Divorziati: divorziati, non coniugati (ovvero, annullamento dell'ultimo matrimonio o dichiarazione di scomparsa dell'ultimo coniuge), unione domestica sciolta giudizialmente; Vedovi: vedovi, unione domestica sciolta per decesso.	STATPOP, UST

Indicatore	Data	Definizione	Fonte
Risorse fiscali pro capite	2009	Somma di una serie di entrate dei Comuni legate a diverse imposte, il cui valore pro capite permette di confrontare in grandi linee il substrato fiscale di un Comune rispetto agli altri. Sono utilizzate in particolare per il calcolo, con altri indicatori, del “contributo di livellamento”, che è il più importante strumento di perequazione intercomunale nel nostro Cantone. Grazie a questo contributo, che ogni anno trasferisce decine di milioni di franchi dai Comuni con risorse elevate a quelli con risorse ridotte, a ogni Comune è garantito un livello minimo di mezzi finanziari per adempiere ai propri compiti. Le entrate incluse nella somma derivano dall’imposta sul reddito e la sostanza delle persone fisiche (calcolata con moltiplicatore al 100%), da quella sull’utile e il capitale delle persone giuridiche (calcolata con moltiplicatore al 100%), da quelle alla fonte, personali e immobiliari (comunale, quota parte cantonale e utili immobiliari) con l’aggiunta del contributo di livellamento per i Comuni che ne beneficiano e la sottrazione di questo contributo per i Comuni che lo finanziano. Il valore pro capite è calcolato sulla base della popolazione finanziaria 2009.	Stat. finanziaria comuni, SEL
Settore alberghiero	2011	Comprende gli alberghi (alberghi, pensioni, motel, locande) e le case di cura (case di cura che non beneficiano di sussidi cantonali, case di cura medicalizzate, sanatori e cliniche d’altitudine, cliniche per la cura delle malattie reumatiche e stabilimenti termali). Stabilimenti: alberghi e case di cura aperti nel periodo considerato; per i periodi di 2 o più mesi si calcola il valore medio (dati arrotondati all’unità). Pernottamenti: notti passate dagli ospiti (compresi i bambini) negli alberghi e nelle case di cura; si riferiscono ai letti occupati: ad esempio, una notte passata da due persone in una camera d’albergo equivale a due pernottamenti. Tasso di occupazione: si intende il tasso di occupazione netto dei letti, ovvero il rapporto percentuale tra i pernottamenti e la capacità netta totale dei letti (ovvero il numero di letti di uno stabilimento durante il mese in rassegna moltiplicato per i giorni di apertura dello stabilimento durante quel mese). Per una parte dei comuni (di regola quelli con un numero medio di stabilimenti inferiore a 3), i pernottamenti e il tasso di occupazione non sono pubblicati per motivi legati alla protezione dei dati.	HESTA, UST
Superficie	1.1.2009	Superficie del comune o del cantone arrotondata all’ettaro, verificata e aggiornata annualmente. Nei ritratti è espressa in chilometri quadrati. Per gli otto comuni nati da aggregazione tra il 2009 e il 2012 (Breggia, Centovalli, Collina d’Oro, Faido, Gambarogno, Mendrisio, Monteceneri e Serravalle), sono state sommate le superfici dei rispettivi comuni aggregati.	Confini comunali generalizzati, UST/ GEOSTAT

## I 147 comuni del cantone Ticino\*

1 Acquarossa	49 Collina d'Oro	97 Monte Carasso	145 Vezia
2 Agno	50 Comano	98 Monteceneri	146 Vico Morcote
3 Airolo	51 Corippo	99 Monteggio	147 Vogorno
4 Alto Malcantone	52 Cresciano	100 Morbio Inferiore	
5 Aranno	53 Croglio	101 Morcote	
6 Arbedo-Castione	54 Cugnasco-Gerra	102 Mosogno	<b>ALTRI TERRITORI</b>
7 Arogno	55 Cureglia	103 Muralto	A Comunanza
8 Ascona	56 Curio	104 Muzzano	Cadenazzo-Monteceneri
9 Astano	57 Dalpe	105 Neggio	B Comunanza
10 Avegno Gordevio	58 Faido	106 Novaggio	Capriasca-Valcolla
11 Balerna	59 Frasco	107 Novazzano	C Campione d'Italia
12 Bedano	60 Gambarogno	108 Onsernone	
13 Bedigliora	61 Giornico	109 Origgio	
14 Bedretto	62 Giubiasco	110 Orselina	
15 Bellinzona	63 Gnosca	111 Osogna	
16 Besazio	64 Gordola	112 Paradiso	
17 Biasca	65 Gorduno	113 Personico	
18 Bioggio	66 Grancia	114 Pianezzo	
19 Bissone	67 Gravesano	115 Pollegio	
20 Blenio	68 Gresso	116 Ponte Capriasca	
21 Bodio	69 Gudo	117 Ponte Tresa	
22 Bogno	70 Iragna	118 Porza	
23 Bosco/Gurin	71 Isonne	119 Prato (Leventina)	
24 Breggia	72 Isorno	120 Preonzo	
25 Brione (Verzasca)	73 Lamone	121 Pura	
26 Brione sopra Minusio	74 Lavertezzo	122 Quinto	
27 Brissago	75 Lavizzara	123 Riva San Vitale	
28 Brusino Arsizio	76 Ligornetto	124 Ronco sopra Ascona	
29 Cademario	77 Linescio	125 Rovio	
30 Cadempino	78 Locarno	126 Sant'Antonino	
31 Cadenazzo	79 Lodrino	127 Sant'Antonio	
32 Cadro	80 Losone	128 Savosa	
33 Camorino	81 Lugano	129 Sementina	
34 Campo (Vallemaggia)	82 Lumino	130 Serravalle	
35 Canobbio	83 Maggia	131 Sessa	
36 Capriasca	84 Magliaso	132 Sobrio	
37 Carona	85 Manno	133 Sonogno	
38 Caslano	86 Maroggia	134 Sonvico	
39 Castel San Pietro	87 Massagno	135 Sorengo	
40 Cavigliano	88 Melano	136 Stabio	
41 Centovalli	89 Melide	137 Tegna	
42 Cerentino	90 Mendrisio	138 Tenero-Contra	
43 Certara	91 Mergoscia	139 Torricella-Taverne	
44 Cevio	92 Meride	140 Vacallo	
45 Chiasso	93 Mezzovico-Vira	141 Valcolla	
46 Cimadera	94 Miglieglia	142 Vergeletto	
47 Claro	95 Minusio	143 Vernate	
48 Coldrerio	96 Moleno	144 Verscio	

\*Stato al 01.04.2012

