

DIPARTIMENTO DEL TERRITORIO

Nuovo Piano direttore cantonale - Conferenza stampa del 20 agosto 2009

Scheda riassuntiva

Iter

- 26 giugno 2007: il Gran Consiglio adotta i 29 obiettivi pianificatori del nuovo PD, discendenti dal progetto territoriale denominato Città-Ticino: essi sono già in vigore
- 11 febbraio – 15 giugno 2008: consultazione pubblica della parte operativa, ossia le schede nuove o aggiornate, e le relative rappresentazioni grafiche
- 20 maggio 2009: il PD completato e aggiornato sulla base dell'esito della consultazione è stato adottato dal Consiglio di Stato
- **24 agosto 2009: pubblicazione nelle cancellerie comunali**
- ottobre 2009: il nuovo PD entra in vigore, fatte salve le schede o parti di esse oggetto di ricorsi

Nelle cancellerie dei Comuni ticinesi saranno pubblicati gli atti del nuovo Piano direttore (PD), con 46 schede suddivise in 4 ambiti: Patrimonio, Rete urbana, Mobilità, Vivibilità. Il PD 90 comprendeva un centinaio di schede, che sono state riviste, semplificate e completate elaborandone di nuove su temi emergenti come, per esempio: paesaggio, rive dei laghi, grandi generatori di traffico, energia.

La procedura di adozione concerne 25 schede con il grado di consolidamento "*Dato acquisito*" (DA); 4 schede di "*Risultato intermedio*" (RI) sono state adottate e non necessitano per il momento di ulteriori procedure. Per altre 4 schede è avviata la procedura d'informazione, consultazione e partecipazione. Le rimanenti 13 schede, immutate nei contenuti rispetto al PD del 1990, rimangono in vigore. Il periodo di pubblicazione per le schede sottoposte ad adozione si concluderà il 22 settembre, per quelle sottoposte alla consultazione il deposito degli atti terminerà il 31 ottobre. Entro 30 giorni dalla scadenza della pubblicazione, i Comuni, gli altri enti pubblici e le Regioni interessate potranno ricorrere al Gran Consiglio su contenuto e rappresentazioni grafiche delle 25 schede di DA. Mentre le persone fisiche e giuridiche, i Comuni, gli altri enti pubblici e le Regioni potranno inoltrare osservazioni e/o proposte in merito alle 4 schede sottoposte alla procedura d'informazione, consultazione e partecipazione.

I **tre gradi** possibili delle schede definiscono il livello di approfondimento e di consolidamento raggiunto:

- dato acquisito, DA
concerne attività già coordinate. Le autorità sono obbligate ad adottare le misure definite dalle schede

- risultato intermedio, RI
concerne attività non ancora coordinate, ma che hanno raggiunto un certo grado di approfondimento. Le autorità sono tenute a collaborare secondo la procedura determinata nella scheda
- informazione preliminare, IP
concerne attività delle quali sono noti pochi elementi e il cui coordinamento può intervenire solo successivamente. Le autorità hanno l'obbligo di informarsi vicendevolmente

Il grado di consolidamento delle schede determina l'incidenza sulla pianificazione con la possibilità di ricorsi al Gran Consiglio.

Le schede di dato acquisito sottoposte ad adozione sono 25, 23 delle quali nuove e 2 già presenti nel PD 90, e aggiornate in alcune parti (la M3 e la M5).

I ricorsi dei Comuni, di altri enti pubblici e delle Regioni interessati vanno presentati al Gran Consiglio entro trenta giorni dalla scadenza del termine di pubblicazione. Per quanto concerne le schede M3 e M5 i ricorsi sono possibili solo per quanto concerne le parti modificate di queste due schede rispetto alla versione del PD 90.

Le schede di risultato intermedio adottate dal Consiglio di Stato sono 4 e non necessitano di ulteriori procedure:

- P6 Acqua
- R4 Concetto di organizzazione territoriale dell'agglomerato bellinzonese COTAB
- R12 San Gottardo, progetto di sviluppo territoriale regionale
- V6 Approvvigionamento in materiali inerti

Il PD è accompagnato dal Rapporto sulla consultazione del 2008 che traccia un bilancio dei principali contributi ricevuti, e una sintesi di tutte le osservazioni e proposte pianificatorie inoltrate, indicando in che modo esse sono state considerate per l'allestimento del nuovo PD.

Le schede, il Rapporto esplicativo, il Rapporto sulla consultazione e gli studi di base sono scaricabili dal sito www.ti.ch/pdr, dove è disponibile anche altra documentazione.





Per ulteriori informazioni:

DIPARTIMENTO DEL TERRITORIO

Moreno Celio, Capo della Sezione dello sviluppo territoriale, moreno.celio@ti.ch, tel. 091/814.38.71

Stefano Brenni, Sezione dello sviluppo territoriale, Ufficio del Piano direttore, stefano.brenni@ti.ch, tel. 091/814. 37.78

Katia Balemi, Sezione dello sviluppo territoriale, katia.balemi@ti.ch, tel. 091/814.37.88

| | Patrimonio | | Rete urbana | | Mobilità | | Vivibilità | |
|--|-------------------|--|--------------------|--|-----------------|---|-------------------|---|
|  Schede di DA soggette alla procedura d'adozione (art. 18) | P1 | Paesaggio DA | R1 | Modello territoriale DA | M1 | Piano cantonale dei trasporti DA | V1 | Politica ambientale DA |
| | P2 | Progetti di paesaggio comprensoriale – PPC DA | R2 | Concetto di organizzazione territoriale dell'agglomerato locarnese – COTALoc DA | M2 | Piano regionale dei trasporti del Locarnese e Vallemaggia DA | V2 | Suolo DA |
| | P3 | Paesaggi con edifici e impianti degni di protezione (rustici) DA | R3 | Concetto di organizzazione territoriale dell'agglomerato luganese – COTAL DA | M3 | Piano regionale dei trasporti del Luganese DA | V3 | Energia DA |
|  Schede di RI soggette alla procedura d'adozione (art. 19) | P4 | Componenti naturali DA | R4 | Concetto di organizzazione territoriale dell'agglomerato bellinzonese – COTAB RI | M4 | Piano regionale dei trasporti del Bellinzonese DA | V4 | Rumori DA |
| | P5 | Parchi naturali DA | R5 | Concetto di organizzazione territoriale del Mendrisiotto e del Basso Ceresio DA | M5 | Piano regionale dei trasporti del Mendrisiotto e del Basso Ceresio DA | V5 | Pericoli naturali DA |
|  Schede soggette alla procedura di consultazione (art. 15) | P6 | Acqua RI | R6 | Sviluppo e contenibilità del PR DA | M6 | AlpTransit | V6 | Approvvigionamento in materiali inerti RI |
| | P7 | Laghi e rive lacustri DA | R7 | Poli di sviluppo economico – PSE DA | M7 | Sistema ferroviario regionale Ticino-Lombardia – TILO DA | V7 | Discariche DA |
| | P8 | Territorio agricolo DA | R8 | Grandi generatori di traffico - GGT DA | M8 | Collegamenti ferroviari transfrontalieri con l'Italia dal Mendrisiotto DA | V8 | Cave IP |
| | P9 | Bosco DA | R9 | Svago di prossimità DA | M9 | Infrastruttura aeronautica DA | V9 | Stazioni di trasbordo per rifiuti solidi urbani e assimilabili DA |
|  Schede riprese dal PD90 (non soggette a procedura) | P10 | Beni culturali DA | R10 | Spazi pubblici e qualità dello spazio costruito DA | M10 | Mobilità lenta DA | V10 | Poligoni di tiro regionali DA |
| | P11 | Piano comprensoriale della Val Verzasca DA | R11 | Piano comprensoriale del Piano di Magadino DA | | | V11 | Attività militari DA |
| | P12 | Piano comprensoriale del fondo Vallemaggia RI | R12 | San Gottardo, progetto di sviluppo territoriale e regionale RI | | | V12 | Infrastrutture per lo svago e il turismo RI |