Indice

	pag.
Indice	V
Indice delle tabelle	VI
Indice dei grafici	IX
INTRODUZIONE	1
I. LA POPOLAZIONE RESIDENTE	3
1. L'EVOLUZIONE GLOBALE	3
2. LA NAZIONALITA' E L'ORIGINE	3
2.1 Gli stranieri	6
2.2 Gli svizzeri	8
3. LA STRUTTURA PER SESSO E ETA'	13
3.1 I grandi gruppi d'età	13
3.2 La situazione rispetto alla Svizzera	25
3.3 Le piramidi d'età	27
3.4 L'analisi a livello regionale	30
4. LO STATO CIVILE	34
5. LA LINGUA MATERNA	37
6. LA RELIGIONE	39
7. IL DOMICILIO NEL 1975	41
8. IL LUOGO DI NASCITA	53
9. LE ECONOMIE DOMESTICHE	56
9.1 La dimensione media	57
9.2 Il numero di persone nelle economie domestiche private	58
9.3 I generi di economie domestiche	60
II. LA POPOLAZIONE ATTIVA	62
1. POPOLAZIONE ATTIVA E TASSO D'ATTIVITA'	62
2. LA RIPARTIZIONE NEI 3 SETTORI D'ATTIVITA'	68
3. IL PENDOLARISMO ED I POSTI DI LAVORO	75
3.1 Il pendolarismo giornaliero: il 1960, il 1970 ed il 1980 a confronto	75
3.2 Il pendolarismo giornaliero regionale nel 1980	79
3.3 I posti-lavoro nel 1980	84
4. I MEZZI DI TRASPORTO UTILIZZATI	87
III. ALLEGATO STATISTICO	91

L'obiettivo di questo lavoro, il quarto della serie "Documenti statistici" curati dall'Ufficio cantonale di statistica, è la presentazione e l'analisi delle principali informazioni ottenute a partire dal censimento federale della popolazione 1980. Il volune si aggiunge e completa il rapporto n° 2 dell'ente menzionato dedicato allo studio dell'evoluzione globale della popolazione nonché alla sua ripartizione spaziale sul territorio cantonale secondo i risultati del recente rilevamento federale.
La struttura di questo rapporto è caratterizzata da una parte iniziale dedicata al commento degli aspetti statistici di maggior rilievo, completa di tabelle riassuntive nonché di numerose rappresentazioni grafiche, e da un allegato statistico che riprende più in dettaglio alcune tra le principali informazioni disponibili.
I dati, pubblicati sia per l'insieme del cantone che, sovente, per comune, agglomerato e comprensorio, forniscono importanti e significative indicazioni sull'evoluzione avvenuta in questi ultimi decenni, ma specialmente nel periodo 1970-1980, nella struttura demografica ed economica della popolazine residente in Ticino.
Il documento, che consta di 217 pagine, è ottenibile presso l'Ufficio cantonale di statistica al prezzo di Fr. 10.-.

Per informazione riportiamo, qui di seguito, alcune tabelle e grafici estratti dal rapporto.

GRAFICO N. 5

Piramidi della popolazione residente in Ticino per gruppi quinquennali d'etá e secondo i diversi censimenti federali

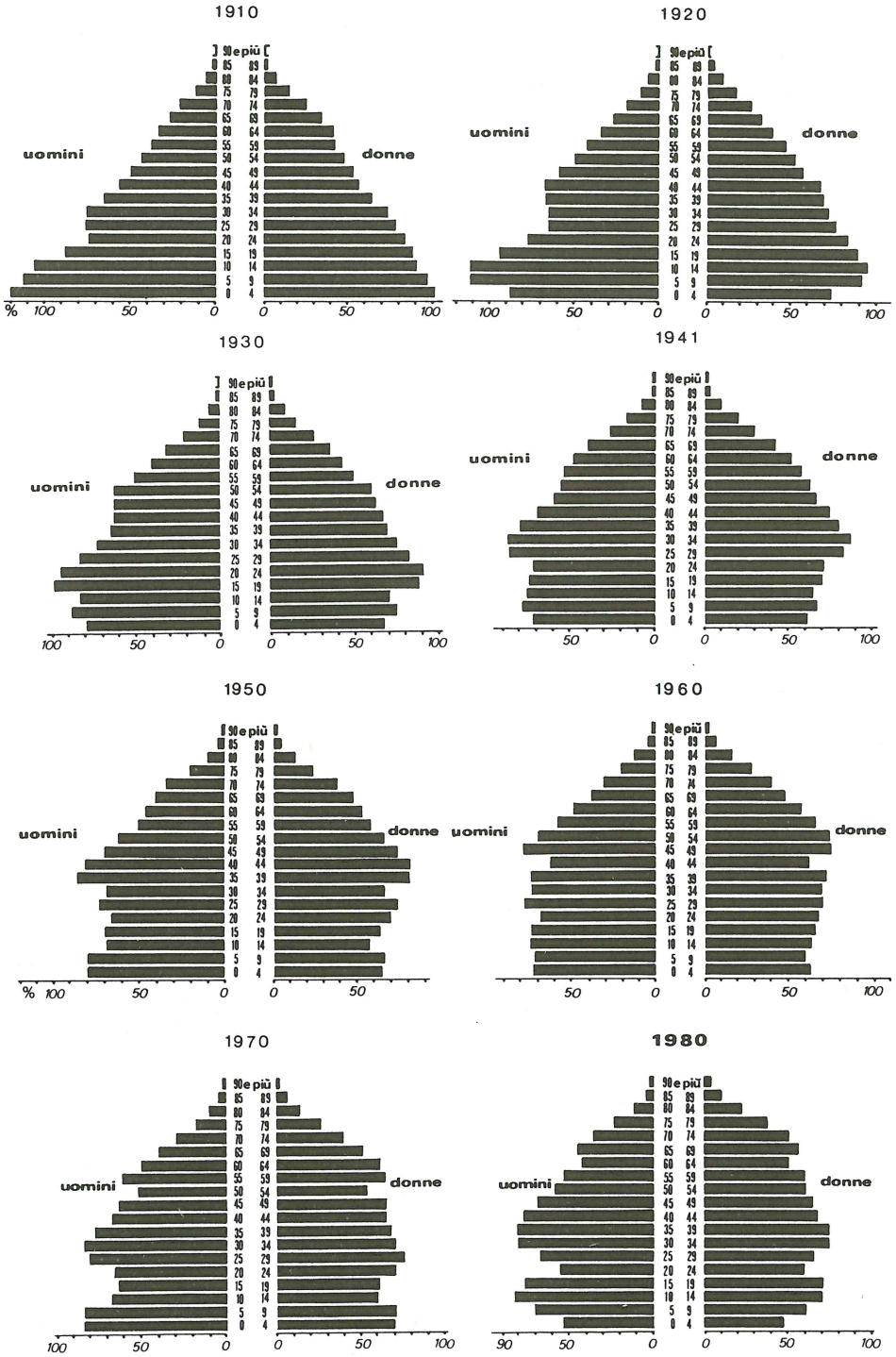

Ufficio cantonale di statistica

pg

GRAFICO N. 21

Evoluzione del tasso di attivitá secondo il sesso e la classe d'etá , 1970 – 1980

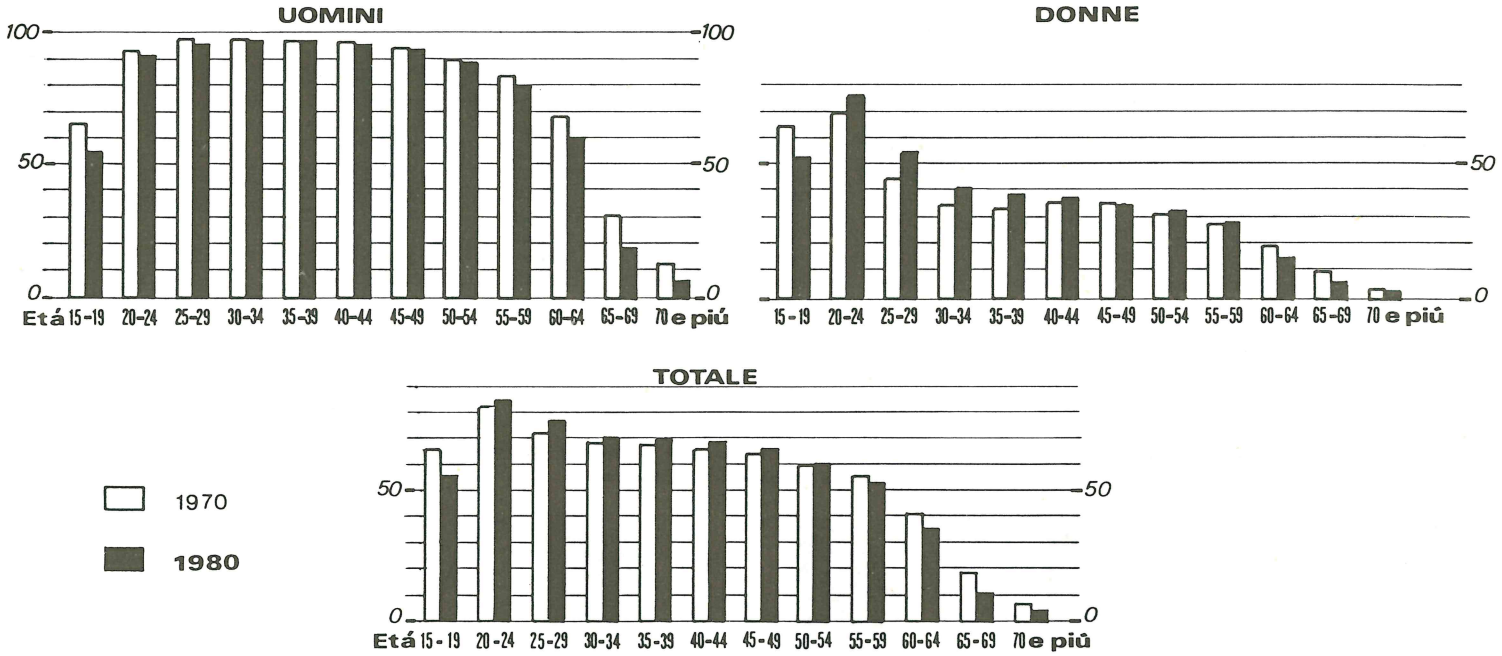

UFFICIO CANTONALE DI STATISTICA

pg

Tab. n° 33: Ripartizione percentuale della popolazione attiva (1) totale, maschile e femminile nei 3 settori d'attività, dal 1888

Settori	1888	1900	1910	1920	1930	1941	1950	1960	1970	1980
Totale										
I	52,3	45,5	41,4	40,4	31,1	27,5	18,0	12,4	4,9	3,2
II	31,1	33,2	31,8	32,6	37,1	37,4	43,6	44,6	43,2	31,1
III	16,6	21,3	26,8	27,0	31,8	35,1	38,4	42,9	51,9	65,7
Uomini										
I	40,1	34,4	30,0	31,7	24,7	28,9	19,0	11,6	5,4	3,8
II	41,4	42,8	40,9	40,3	46,0	41,0	48,8	51,4	50,7	38,6
III	18,5	22,8	29,1	28,0	29,3	30,1	32,2	37,0	43,9	57,6
Donne										
I	66,4	59,9	56,4	52,2	41,4	24,8	15,9	13,8	13,9	2,1
II	19,2	20,7	19,9	22,1	22,7	30,0	33,0	31,8	32,0	16,8
III	14,4	19,4	23,7	25,7	35,9	45,2	51,1	54,0	54,1	81,1

(1) Dal 1960 comprese le persone occupate a tempo parziale

Tab. n° 26: Abitanti nelle economie domestiche private, effettivo di economie domestiche private, persone per economia domestica privata, nei distretti, 1970 e 1980

Distretti	1970			1980		
	Abit. nelle econ. dom. private	Economie domestiche private	Abit. per econ. dom. privata	Abit. nelle econ. dom. private	Economie domestiche private	Abit. per econ. dom. privata
Mendrisiotto	37'761	13'121	2,9	40'655	15'343	2,6
Luganese	89'468	33'425	2,7	102'259	42'506	2,4
Locarnese	45'379	17'037	2,7	48'682	20'021	2,4
Vallemaggia	4'139	1'377	3,0	4'394	1'610	2,7
Bellinzonese	33'400	11'136	3,0	37'018	13'648	2,7
Riviera	8'550	2'820	3,0	9'377	3'241	2,9
Blenio	5'000	1'691	3,0	4'881	1'815	2,7
Leventina	10'800	3'571	3,0	10'636	3'922	2,7
Cantone	234'497	84'178	2,8	257'902	102'106	2,5

GRAFICO N. 18

Ripartizione percentuale della popolazione nel Cantone secondo il numero di persone per economia domestica privata

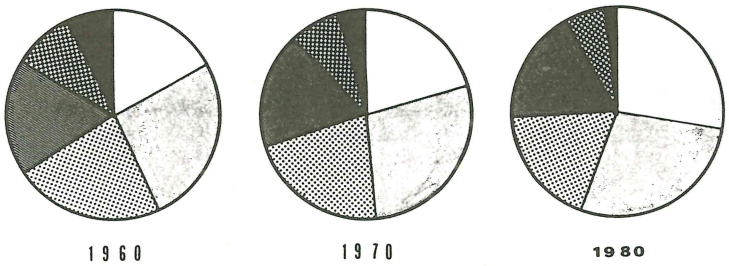

GRAFICO N. 19

Ripartizione percentuale della popolazione nei distretti secondo il numero di persone per economia domestica privata , 1980

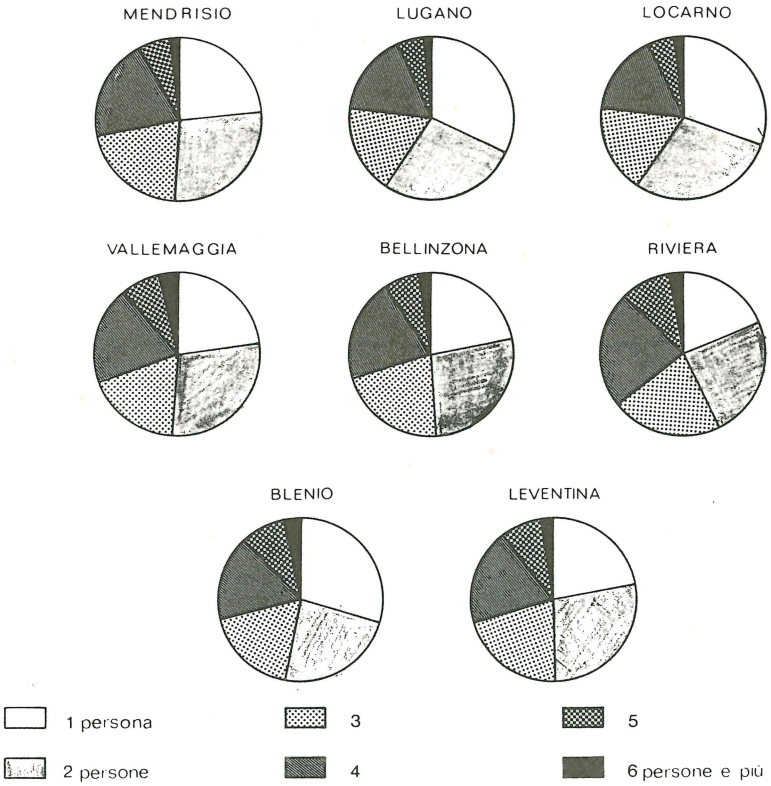

Ufficio cantonale di statistica