ELEZIONI CANTONALI 1983

Introduzione

In diversi cantoni svizzeri è consuetudine che sia l'Ufficio di statistica a pubblicare, con un commento più o meno approfondito, i risultati delle elezioni o delle votazioni.

Anche il nostro ufficio questa volta ha voluto assumersi questo compito rinunciando però, per motivi di tempo e di disponibilità finanziarie, alla pubblicazione di un documento statistico interamente dedicato alle elezioni 1983.

Le pagine seguenti contengono una breve analisi di questi risultati. Si tratta più che altro della presentazione delle caratteristiche dei votanti, degli eletti e dei voti di partito mediante numerose rappresentazioni grafiche, accompagnate da un breve commento.

Nei primi capitoli dedicati agli iscritti in catalogo, al tasso di partecipazione, all'età e alla professione dei Granconsiglieri abbiamo cercato di mettere in luce delle tendenze costruendo, tra molte difficoltà, delle serie cronologiche.
Nei capitoli successivi concernenti i risultati conseguiti dai vari partiti ci siamo limitati a confronti con la situazione delle elezioni 1979.
Il fatto di disporre di un certo numero di informazioni memorizzate presso il Centro cantonale d'informatica ci ha permesso di effettuare una piccola analisi, di tipo statistico, che a taluni può apparire sterile, mettendo a confronto tassi di partecipazione, risultati elettorali e caratteristiche comunali.
Se, per il momento, i risultati non sono incoraggianti il tipo di approccio ci sembra interessante e da utilizzare maggiormente in futuro.

Questo articolo, compresa la ricerca d'archivio e l'elaborazione dati, è stato fatto in una diecina di giorni. Chiediamo quindi un pò di comprensione per eventuali imperfezioni o lacune. Trattandosi di un argomento molto seguito, numerosi saranno gli aspetti che i lettori avrebbero voluto veder sviluppati in questi capitoli e che non vi figurano. I limiti di tempo ci hanno purtroppo imposto determinate scelte.

1. Le basi legali

Le principali basi giuridiche delle elezioni al Gran Consiglio e al Consiglio di Stato ticinesi sono le seguenti:

- Costituzione della Repubblica e Cantone del Ticino del 4 luglio 1830 (riordinata il 29 ottobre 1967), in particolare gli art. 25-38.

- Legge sul diritto di voto, sulle votazioni e sulle elezioni, del 23 febbraio 1954, in particolare art. 120-142.
- Regolamento di applicazione delle leggi elettorali, del 7 gennaio 1959.
- Legge sulle elezioni politiche, del 25 febbraio 1954.

2. Iscritti in catalogo e tasso di partecipazione

Il numero di elettori è aumentato, dal 1921 al 1983, del 302%. La decisione popolare dell'ottobre del 1969 sui diritti politici alla donna ha modificato sensibilmente il numero di iscritti in catalogo. Questo spiega l'aumento degli elettori nel 1971 rispetto al 1967.
L'esclusione dei minorenni, degli stranieri e, prima del 1969, delle donne, fa sì che gli iscritti in catagolo non siano che una parte, non sempre maggioritaria, della popolazione residente nel Cantone.

Tab. n° 1: Iscritti (1) e votanti (2) in percentuale della popolazione residente media, dal 1921 al 1983

Popolazione	1921	1923	1927	1931	1935	1939	1943	1947	1951	1955	1959	1963	1967	1971	1975	1979	1983
(1)	26,2	-	27,2	28,4	28,7	29,6	-	30,6	29,2	29,2	28,5	26,0	25,3	53,2	54,1	57,5	59,1
(2)	19,1	-	19,3	20,9	22,4	22,3	-	23,6	23,2	22,8	22,3	21,0	20,2	37,3	38,1	41,1	42,5

Grafico n.1

ELEZIONI PER IL CONSIGLIO DI STATO : iscritti in catalogo e votanti, dal 1921 al 1983

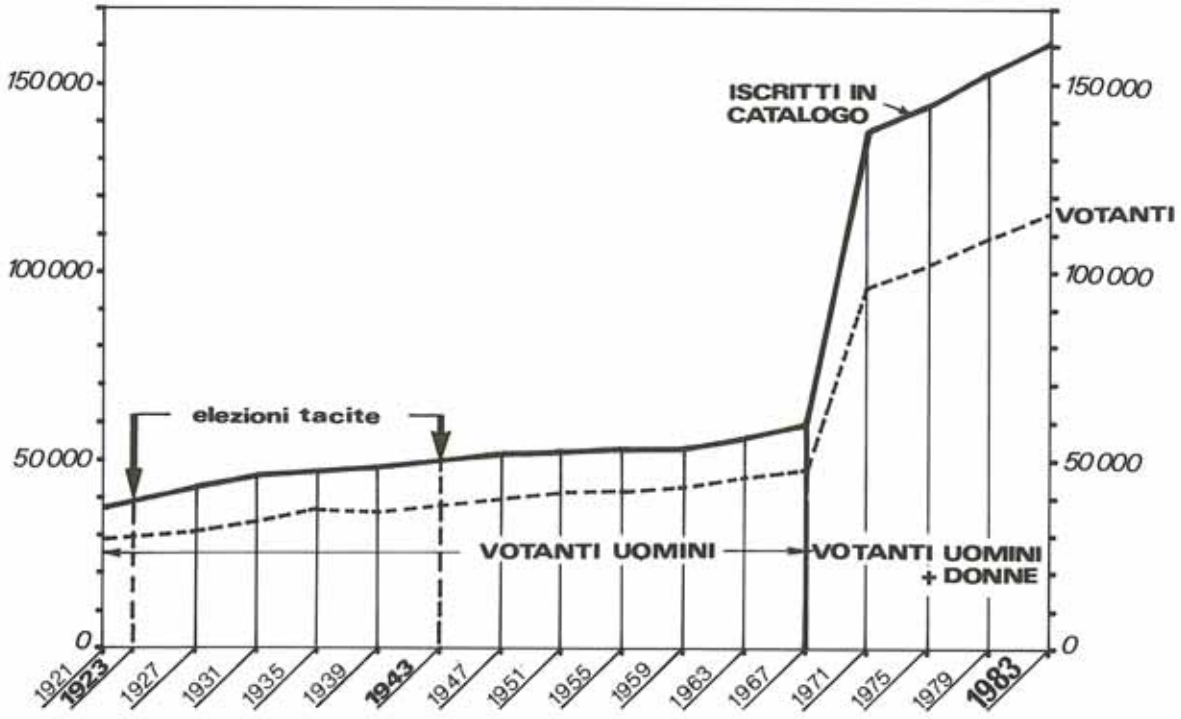

Ufficio cantonale di statistica

pg

La proporzione di votanti nel 1921 non era nemmeno un quinto della popolazione residente. Con l'accesso delle donne alle urne questa proporzione è salita al 37,3% nel 1971 per poi raggiungere nel 1983 il 42,5%. Questo aumento si spiega essenzialmente con l'aumento della popolazione di nazionalità svizzera (naturalizzazioni), l'incremento della popolazione anziana e la diminuzione delle generazioni giovani, legata al calo delle nascite.

Il tasso di partecipazione, pur mantenendosi sempre su valori relativamente elevati, ha avuto un andamento alquanto irregolare dal 1921 al 1983.

La rappresentazione grafica n° 2 illustra questa evoluzione per il Consiglio di Stato (per il Gran Consiglio l'andamento è praticamente identico). Il tasso di partecipazione più alto lo si è registrato nel 1963 (80,64%).
Nel 1971, con la partecipazione femminile, la percentuale scende di una decina di punti (1), dopodicché si osserva una debole tendenza all'aumento.

Grafico n.2

ELEZIONI PER IL CONSIGLIO DI STATO: tasso di partecipazione, dal 1921 al 1983

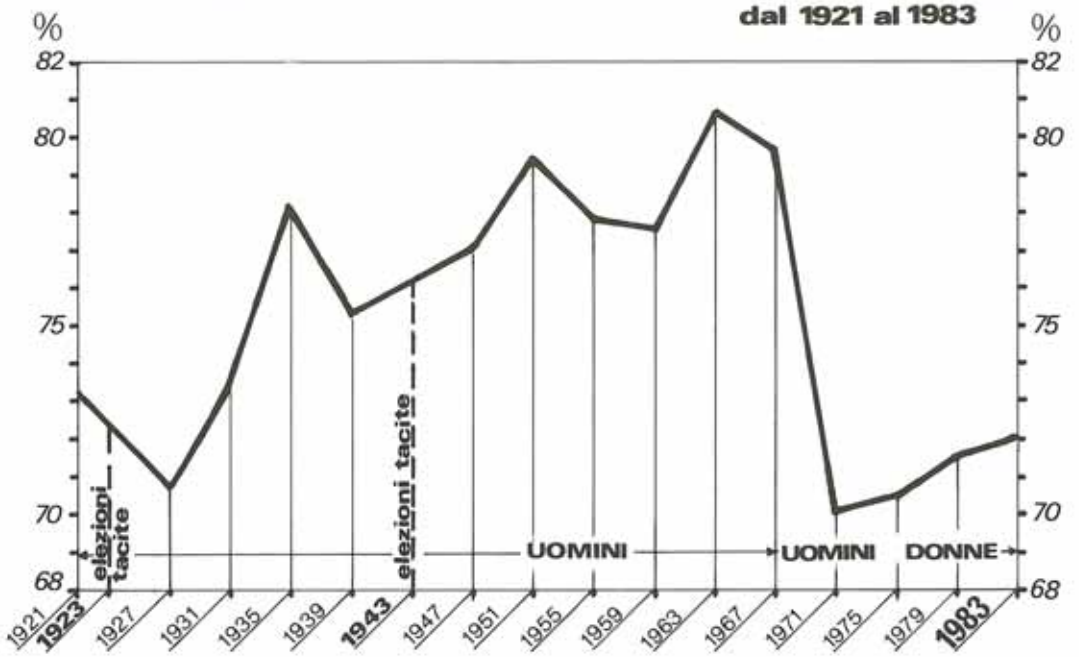

Ufficio cantonale di statistica pg

La percentuale di partecipazione varia evidentemente da comune a comune. Nel 1983 essa va da un minimo di 36,8% ad un massimo di 96,4%.

---

(1) Nel 1971 il tasso di partecipazione degli uomini fu del 78%, quello delle donne del 64%

Il grafico n° 3 ci mostra la distribuzione percentuale dei comuni secondo il tasso di partecipazione per l'elezione del Consiglio di Stato nel 1983.
Attenzione: rispetto ai dati ufficiali abbiamo sottratto al numero degli iscritti in ogni comune i cosiddetti "residenti all'estero". Questa categoria gonfiava enormemente, per certi comuni, il numero degli elettori ed il tasso di partecipazione ne risultava sottostimato. Pur ammettendo che una parte di queste persone residenti all'estero siano rientrate in Ticino per votare, dopo aver contattato diversi comuni abbiamo deciso che, trattandosi di un numero trascurabile, bisognava ricalcolare tutti i tassi di partecipazione eliminando dagli iscritti in catalogo questa categoria di persone (1).

Grafico n. 3

ELEZIONI PER IL CONSIGLIO DI STATO: % di comuni secondo il tasso di partecipazione

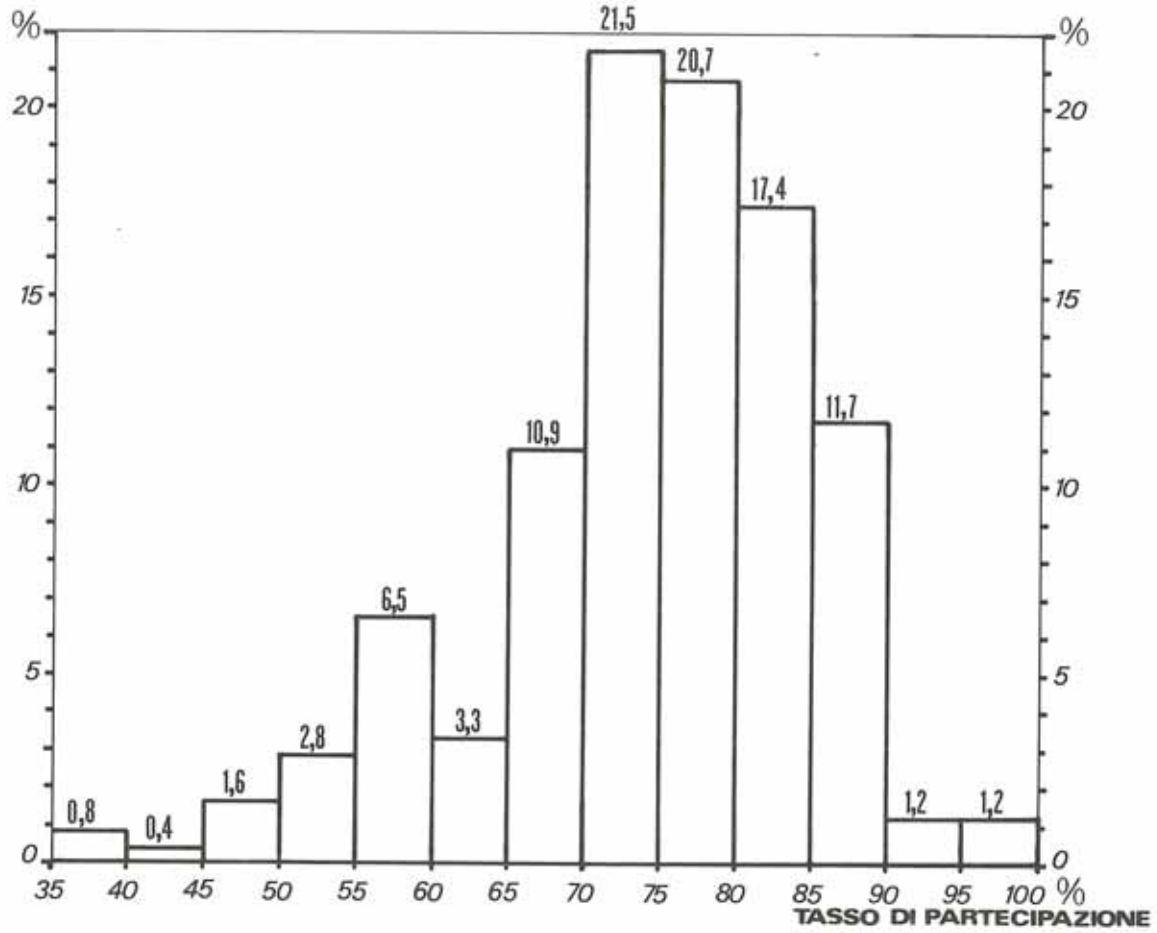

Ufficio cantonale di statistica

pg

(1) Il comune di Malvaglia, ad esempio, con l'499 iscritti in catalogo, di cui ben 630 residenti all'estero, ha, dopo la rettifica, un tasso di partecipazione dell'85,2% invece che del 49,4%

Grafico n. 4

ELEZIONE DEL CONSIGLIO DI STATO : tassi di partecipazione per distretti, nel 1983

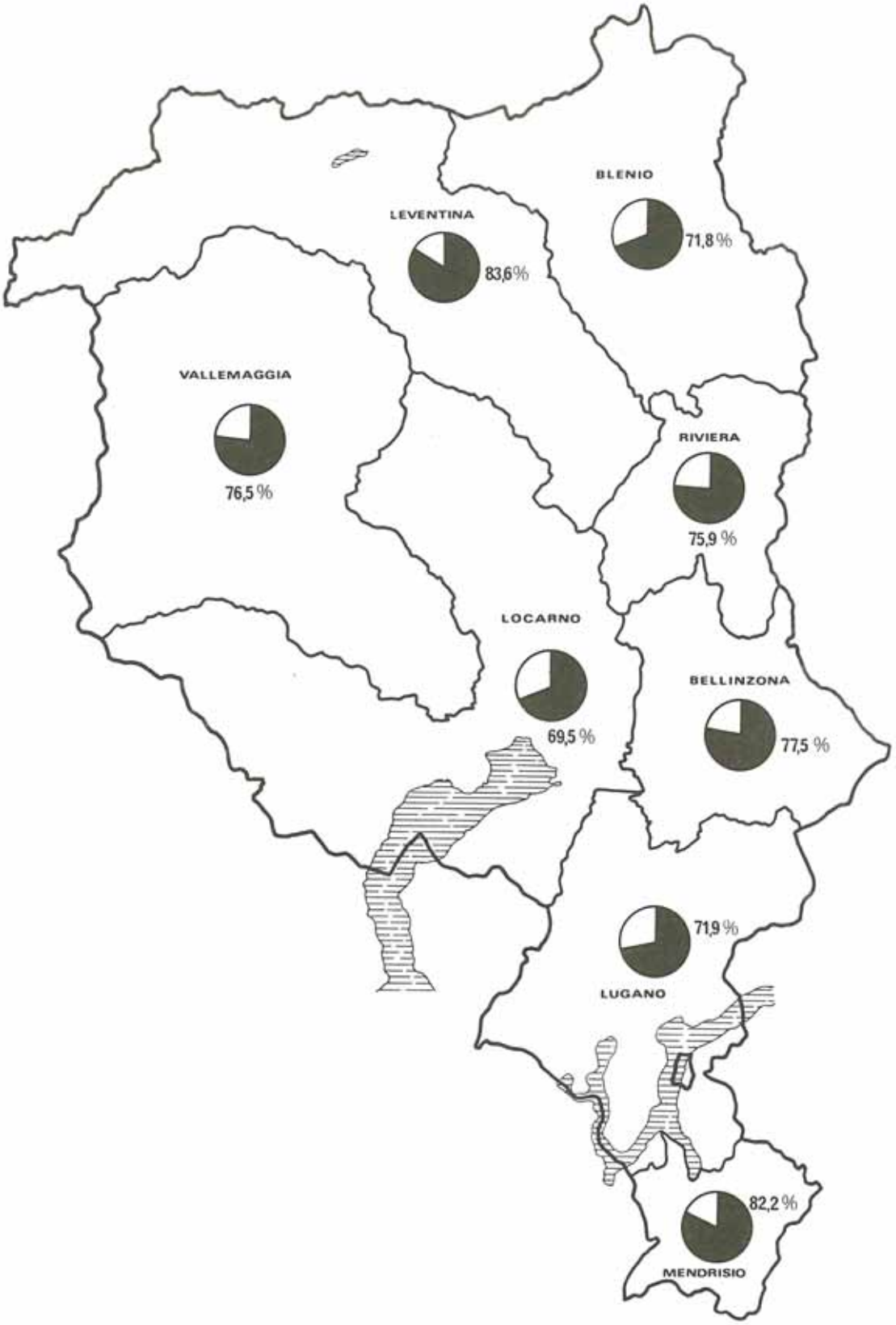

Ufficio cantonale di statistica

Pg

Grafico n. 5

ELEZIONE DEL CONSIGLIO DI STATO : tassi di partecipazione per circoli elettorali, nel 1983

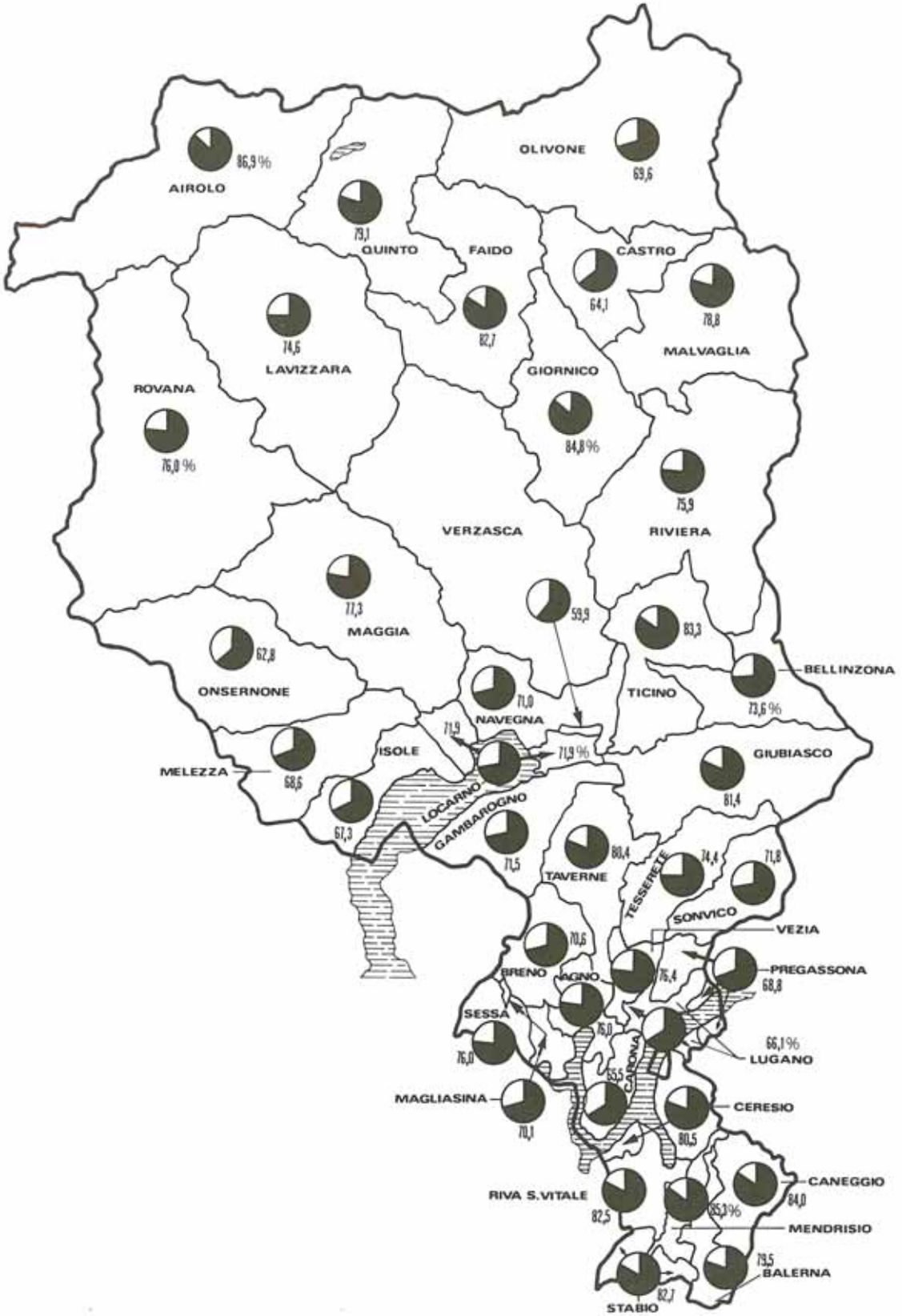

Ufficio cantonale di statistica

Pg

Il 73,7% dei 247 comuni ticinesi ha registrato un tasso di partecipazione superiore o uguale al 70%. Più del 40% dei comuni ha avuto un tasso di partecipazione che si situa tra il 70% ed il 79,9%. Numerosi sono pure i comuni a partecipazione molto alta: 43 (il 17,4%) con un tasso tra l'80 e l'84,9%, e 35 con una partecipazione superiore o uguale all'85%.

La partecipazione varia pure a livello di distretto e circolo elettorale.
Nelle ultime elezioni, sempre per il Consiglio di Stato, la percentuale più alta la si è registrata in Leventina, la più bassa nel Locarnese (vedi grafico n° 4). Nei 38 circoli elettorali le due situazioni estreme sono occupate dal circolo elettorale di Airolo, con un tasso di partecipazione dell'86,9% e dal circolo della Verzasca, ove solo il 59,9% degli elettori si è recato alle urne (vedi grafico n° 5).

Disponendo dei dati memorizzati presso il Centro cantonale di informatica, abbiamo voluto vedere se vi fosse una relazione tra il tasso di partecipazione della popolazione di un determinato comune e alcune caratteristiche geografiche o socioeconomiche. I risultati sono stati negativi, contrariamente alle nostre aspettative. Evidentemente gli indicatori che abbiamo potuto prendere in considerazione sono molto grossolani, dovendo limitarci a dati già esistenti ripresi in linea di massima dall'Annuario statistico cantonale.

Abbiamo scelto:

1. il numero di iscritti in catalogo per valutare la dimensione del comune. I comuni sono stati raggruppati in 33 classi di ampiezza variabile;

2. la percentuale, per gruppi d'età, della popolazione svizzera
   - % di persone con 20 - 29 anni
   - % di persone con 30 - 59 anni
   - % di persone con 60 e più anni

3. la percentuale di svizzeri occupati in ognuno dei 3 settori economici;

4. l'indice di forza finanziaria;

5. la percentuale di stranieri.

A titolo informativo diamo alcuni parametri statistici ottenuti incrociando i valori di queste variabili ed il tasso di partecipazione di ogni comune.

Tab. n° 2: Coefficiente di correlazione e di determinazione tra il tasso di partecipazione e alcuni indicatori comunali

Variabile		Coefficiente correlazione (r)	Coefficiente di determinaz. (r^2)
% svizzeri	20 - 29 anni	0,135	0,0182
" "	30 - 59 anni	0,240	0,0577
" "	60 e più anni	-0,277	0,0770
% svizzeri occupati nel settore	primario	-0,273	0,0743
	secondario	-0,013	0,0002
	terziario	0,260	0,0676
Indice di forza finanziaria		0,035	0,0012
% stranieri		0,178	0,0317

Il coefficiente di correlazione (che varia tra -1 e +1) misura l'intensità della relazione lineare esistente tra due variabili (tasso di partecipazione e gruppo di età, ad esempio).

Il coefficiente di determinazione, più facile da interpretare, è il quadrato del coefficiente di correlazione e misura la percentuale di variazione di y (ad es. il tasso di partecipazione) spiegata dalla variazione di x (ad es. il gruppo di età 20-29 anni).

I coefficienti di determinazione contenuti nella tabella sono tutti molto bassi. Il più alto, relativo al settore primario ci dice che il 7,4% della variazione del tasso di partecipazione è spiegato dalla variazione della percentuale di svizzeri occupati nell'agricoltura. La relazione è negativa: più grande è la percentuale di occupati nel settore primario, più basso è il tasso di partecipazione. Il 92,6% della variazione totale del tasso di partecipazione è invece spiegato da altri fattori, probabilmente molto più difficili da quantificare statisticamente.

In sintesi quindi non esiste una relazione tra la partecipazione elettorale e la struttura d'età di un comune (comune giovane - comune vecchio), la sua ricchezza o il predominio o meno di un determinato settore economico.

3. L'età degli eletti

Non abbiamo analizzato la struttura d'età dei Consiglieri di Stato, poiché il numero esiguo di persone non permette di definire delle tendenze. Per quanto concerne, invece, il Gran Consiglio siamo riusciti, non senza difficoltà, a stabilire l'età degli eletti dal 1959. Da questo esame risulta che:

da un quarto di secolo il Granconsigliere "tipo" ha 45 anni.

L'età media è oscillata, come si può vedere dal grafico se-

guente, da un minimo di 44,2 anni nel 1967 ad un massimo di 47,1 anni nel 1975.
Le variazioni per partito sono evidentemente più marcate. Non bisogna però dimenticare che ci troviamo di fronte a piccoli numeri. Per questo motivo nella rappresentazione grafica abbiamo omesso i partiti minori.

Grafico n.6

Etá media dei Gran Consiglieri dal 1959 al 1983

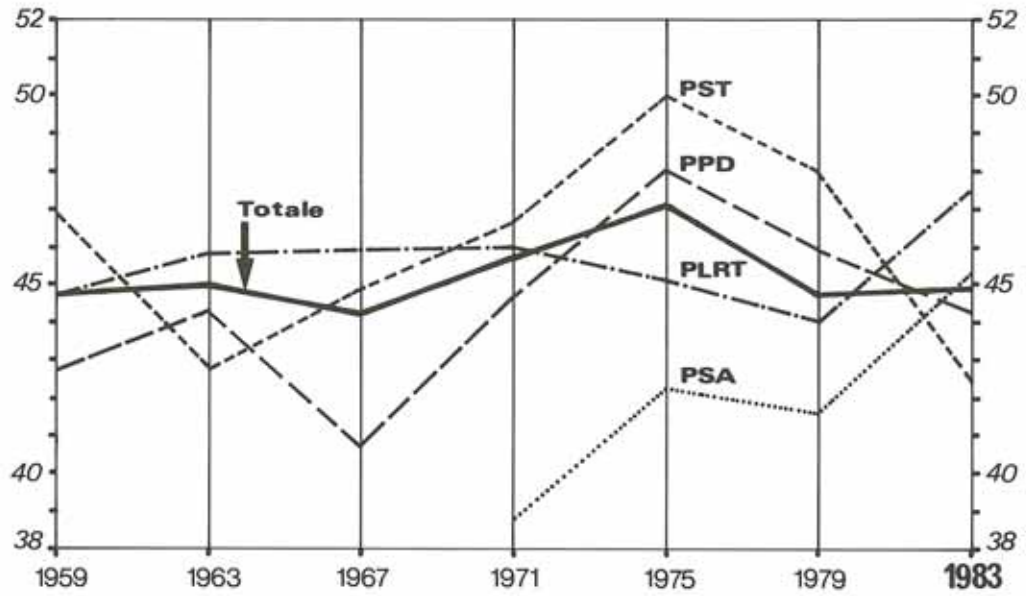

Ufficio cantonale di statistica Pg

Analizzando i dati per gruppi d'età (vedi grafici della pagina seguente) ci si accorge però che in questi 24 anni la forma della distribuzione si è modificata. La dispersione attorno alla media, molto alta nel 1959 e 1963, è diminuita sensibilmente negli anni successivi. Nel 1983 tutte le classi d'età dai 30 ai 60 anni sono ben rappresentate in parlamento.

4. Le professioni

Il Granconsigliere è sempre meno un avvocato:

è quanto risulta dai dati della tabellina n° 3: nel 1959 ben 27 Granconsiglieri, su un totale di 65, esercitavano questa professione. Nel 1983 il loro numero è di poco inferiore ma la loro importanza relativa, su un totale di 90 eletti, scende al 25,6% contro il 41,5% del 1959.

Grafico n.7

Distribuzione percentuale dei Gran Consiglieri per gruppi di etá , dal 1959 al 1983

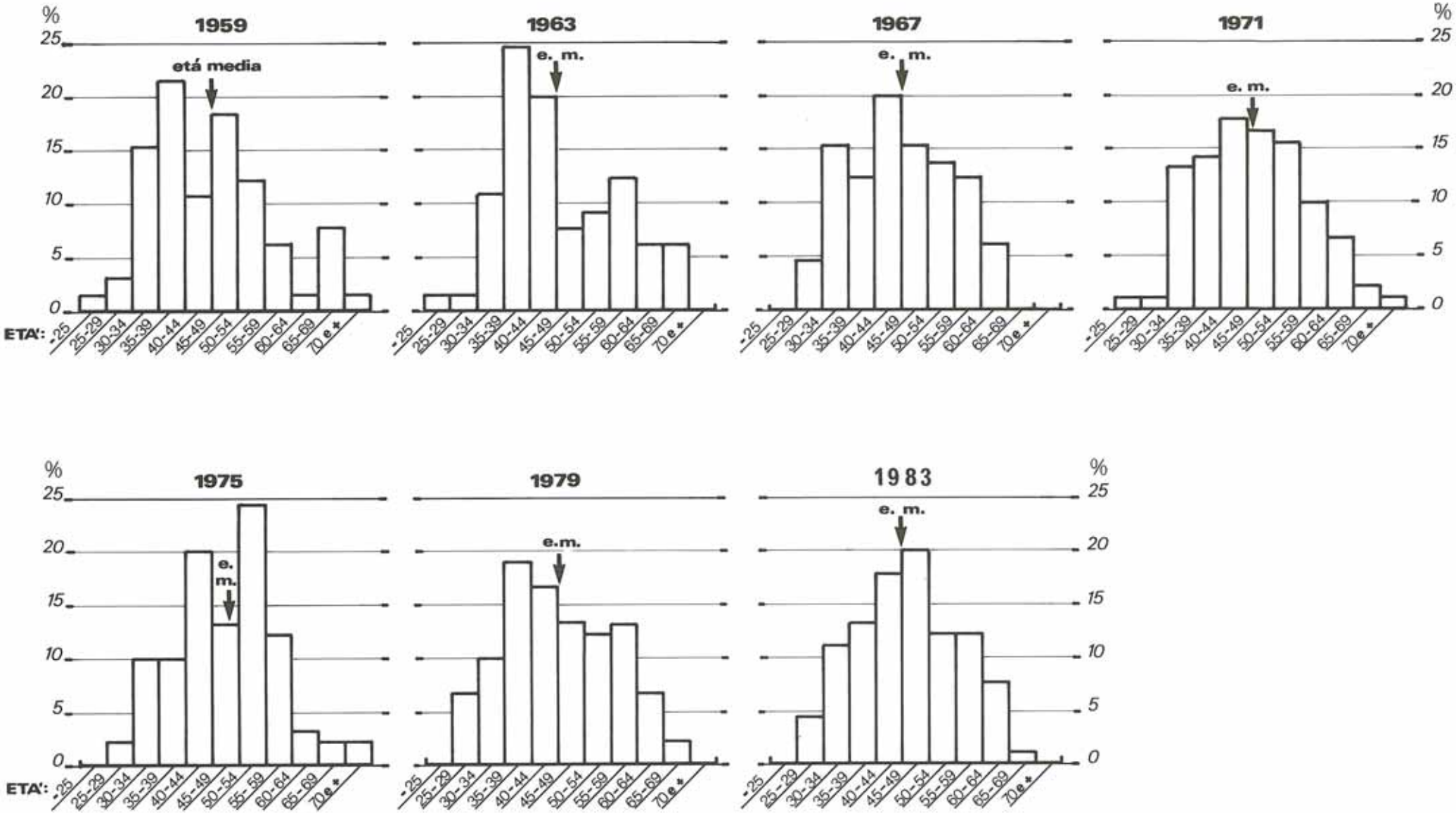

Sono aumentati invece d'importanza gli ingegneri e gli architetti, come pure il gruppo legato al settore bancario, assicurazioni e fiduciarie.

Non è stato possibile costruire dei gruppi professionali da confrontare con altre situazioni già esistenti (risultati dei censimenti ad esempio). In realtà il ventaglio di professioni esercitate dai Granconsiglieri è relativamente ridotto. Nel 1983 il 70% dei membri del Gran Consiglio esercita una delle prime sei professioni indicate nella tabella seguente:

Tab. n° 3: Membri del Gran Consiglio per gruppi professionali, dal 1959 al 1983

Professioni		1983	1979	1975	1971	1967	1963	1959
Avvocato, giurista	ass.	23	24	22	20	21	27	27
	%	25,6	26,7	24,4	22,2	32,3	41,6	41,5
Ingegnere, architetto	ass.	13	9	7	11	7	3	3
	%	14,5	10,0	7,8	12,2	10,8	4,6	4,6
Medico, farmacista, veterinario	ass.	6	7	4	5	5	7	5
	%	6,7	7,8	4,4	5,6	7,7	10,8	7,7
Docente	ass.	7	7	13	9	4	6	6
	%	7,8	7,8	14,6	10,0	6,2	9,2	9,2
Giornalista, editore	ass.	5	5	6	5	5	3	4
	%	5,6	5,6	6,7	5,6	7,7	4,6	6,2
Segretario di partito, sindacalista	ass.	8	10	11	11	6	5	4
	%	8,9	11,1	12,2	12,2	9,2	7,7	6,2
Commerciate	ass.	2	3	3	3	3	3	2
	%	2,2	3,3	3,3	3,3	4,6	4,6	3,1
Agente ass., contabile, gerente banca, econom., amministr., commercial.	ass.	8	7	5	5	3	2	2
	%	8,9	7,8	5,6	5,6	4,6	3,1	3,1
Impresario	ass.	2	2	2	3	2	-	-
	%	2,2	2,2	2,2	3,3	3,1	-	-
Industriale	ass.	2	2	2	1	1	1	3
	%	2,2	2,2	2,2	1,1	1,5	1,5	4,6
Funzionario dir. statale o parastatale e federale	ass.	4	6	4	4	6	3	3
	%	4,4	6,7	4,4	4,4	9,2	4,6	4,6
Casalinga	ass.	2	1	3	2	-	-	-
	%	2,2	1,1	3,3	2,2	-	-	-
Altri	ass.	8	7	8	11	2	5	6
	%	8,8	7,7	8,9	12,3	3,1	7,8	9,2
TOTALE	ass.	90	90	90	90	65	65	65
	%	100,0	100,0	100,0	100,0	100,0	100,0	100,0

Grafico n. 8

RIPARTIZIONE PERCENTUALE DEI GRAN CONSIGLIERI PER GRUPPI PROFESSIONALI

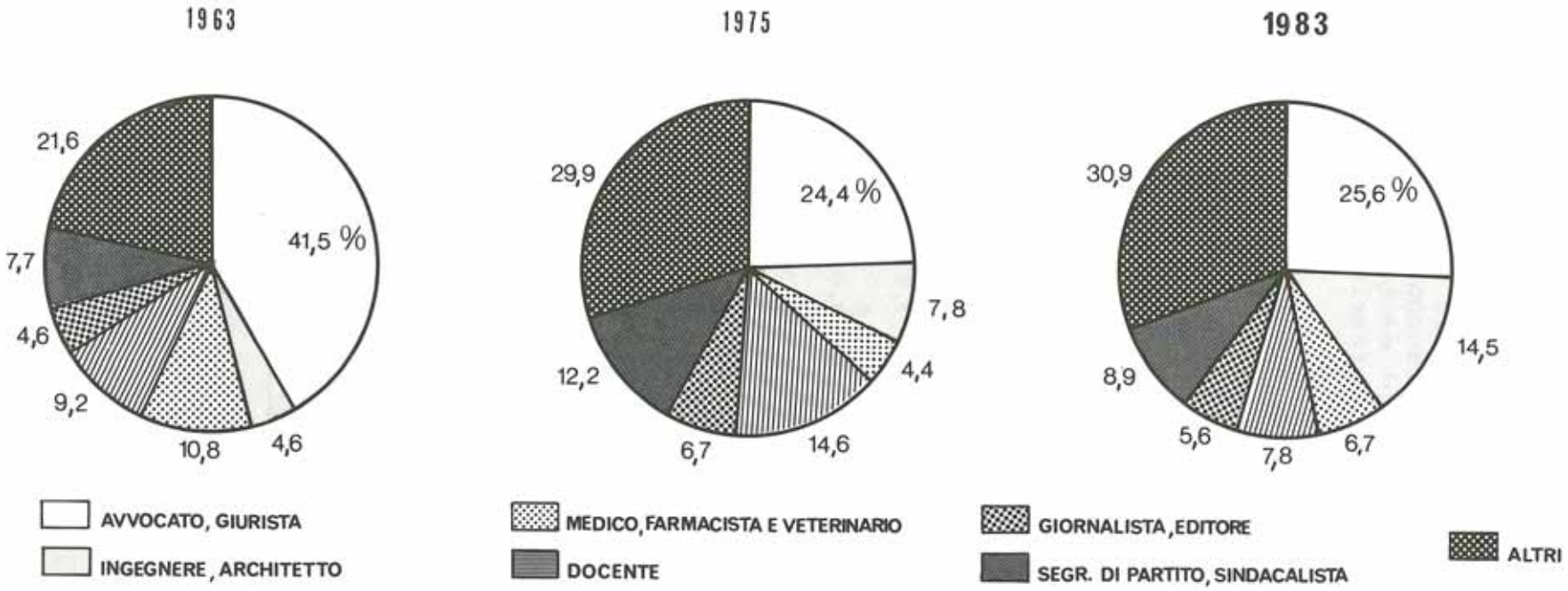

Ufficio cantonale di statistica

P9

5. La distribuzione geografica

Come per gli aspetti precedenti ci limitiamo alla distribuzione geografica, secondo il comune di domicilio, dei Granconsiglieri. Analizziamo unicamente la situazione dei membri attualmente in carica.

Guardando i grafici n° 9 e 10, balza all'occhio la più forte concetrazione di Granconsiglieri nel Sottoceneri, in certi distretti, in determinati circoli elettorali. Si tratta evidentemente delle zone più popolose ed è quindi normale che abbiano un numero più elevato di rappresentanti.
Analizzando i dati della tabellina seguente ci si accorge però che la relazione elettori-popolazione-eletti non è perfetta. La diversa importanza dei partiti nei vari circoli, la suddivisione in circondari elettorali, che varia da partito a partito, la scelta stessa dei candidati, che non sempre può essere fatta prendendo in considerazione anche questo aspetto, sono all'origine di certe differenze nella distribuzione spaziale dei seggi.

Tab. n° 4: Numero di elettori, di svizzeri e di persone residenti per Granconsigliere nei vari distretti

Distretti	N° Granconsiglieri	N° elettori (1) per Grancons.	Indice	N° svizzeri per Granconsigliere	Indice	N° persone resid. per Grancons.	Indice
Mendrisio	16	1'508	87	1'951	88	2'602	88
Lugano	36	1'678	97	2'152	97	2'904	98
Locarno	14	2'165	125	2'772	125	3'627	123
Vallemaggia	2	1'605	93	2'033	92	2'325	79
Bellinzona	14	1'606	93	2'075	93	2'711	92
Riviera	2	2'557	148	3'389	153	4'789	162
Blenio	2	1'888	109	2'367	107	2'520	85
Leventina	4	1'484	86	1'914	86	2'924	99
Cantone	90	1'726	100	2'220	100	2'954	100

(1) Senza residenti all'estero

Vediamo ad esempio che in Leventina vi sono solo 1'484 elettori per ogni Granconsigliere, mentre che nel distretto di Riviera ve ne sono ben 2'557. E' evidente che nei distretti piccoli basta un Granconsigliere in più o in meno per rovesciare la situazione. La differenza esistente tra il Locarnese e gli altri tre distretti di una certa importanza demografica (Mendrisio, Lugano e Bellinzona) è però significativa: il Locarnese è senz'altro sottorappresentato in Gran Consiglio.

Grafico n. 9

ELEZIONE DEL GRAN CONSIGLIO 1983 : numero dei Gran consiglieri per distretto e partito

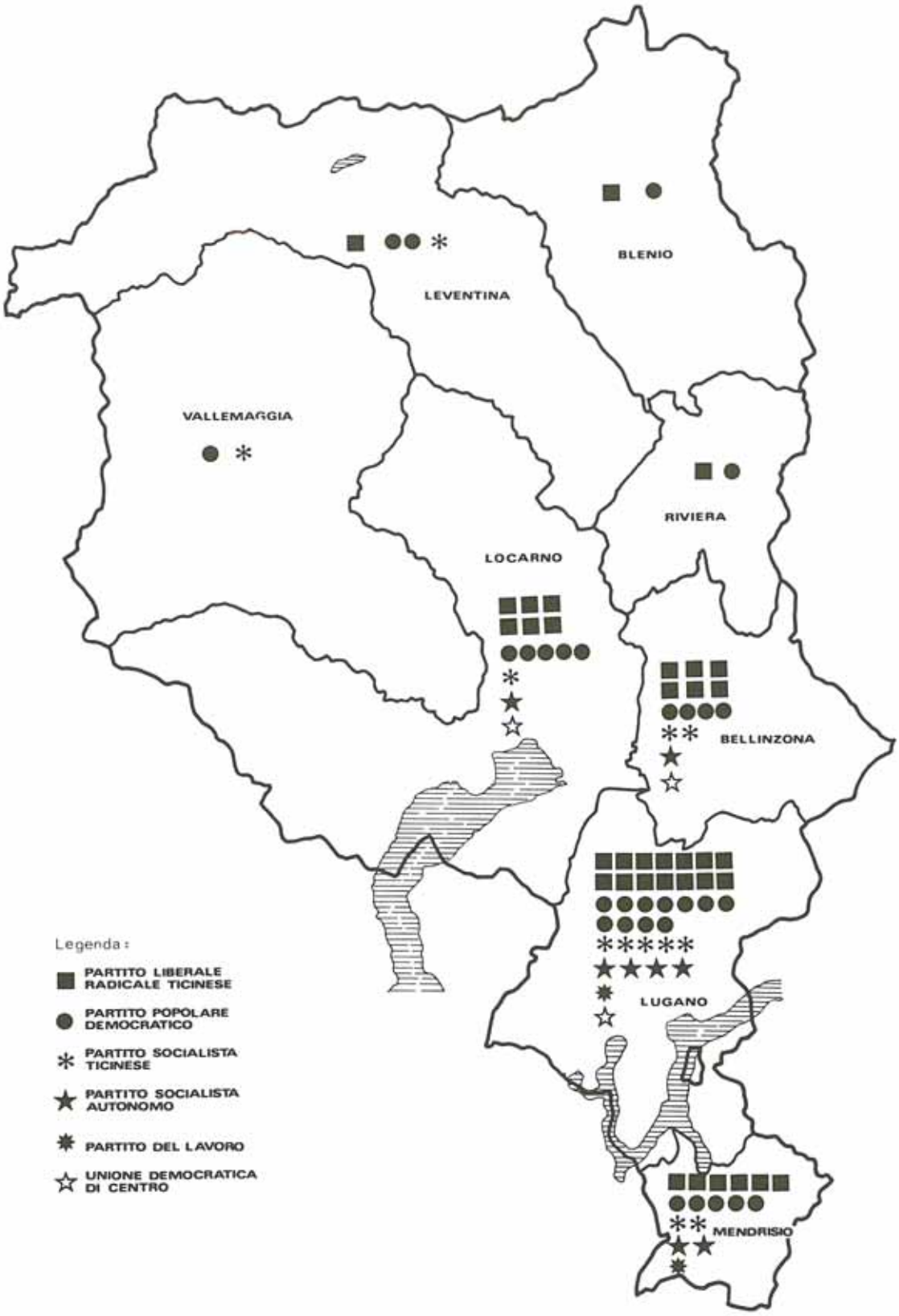

Ufficio cantonale di statistica

P9

Grafico n.10

ELEZIONE DEL GRAN CONSIGLIO 1983 : numero di Gran consiglieri per circolo elettorale

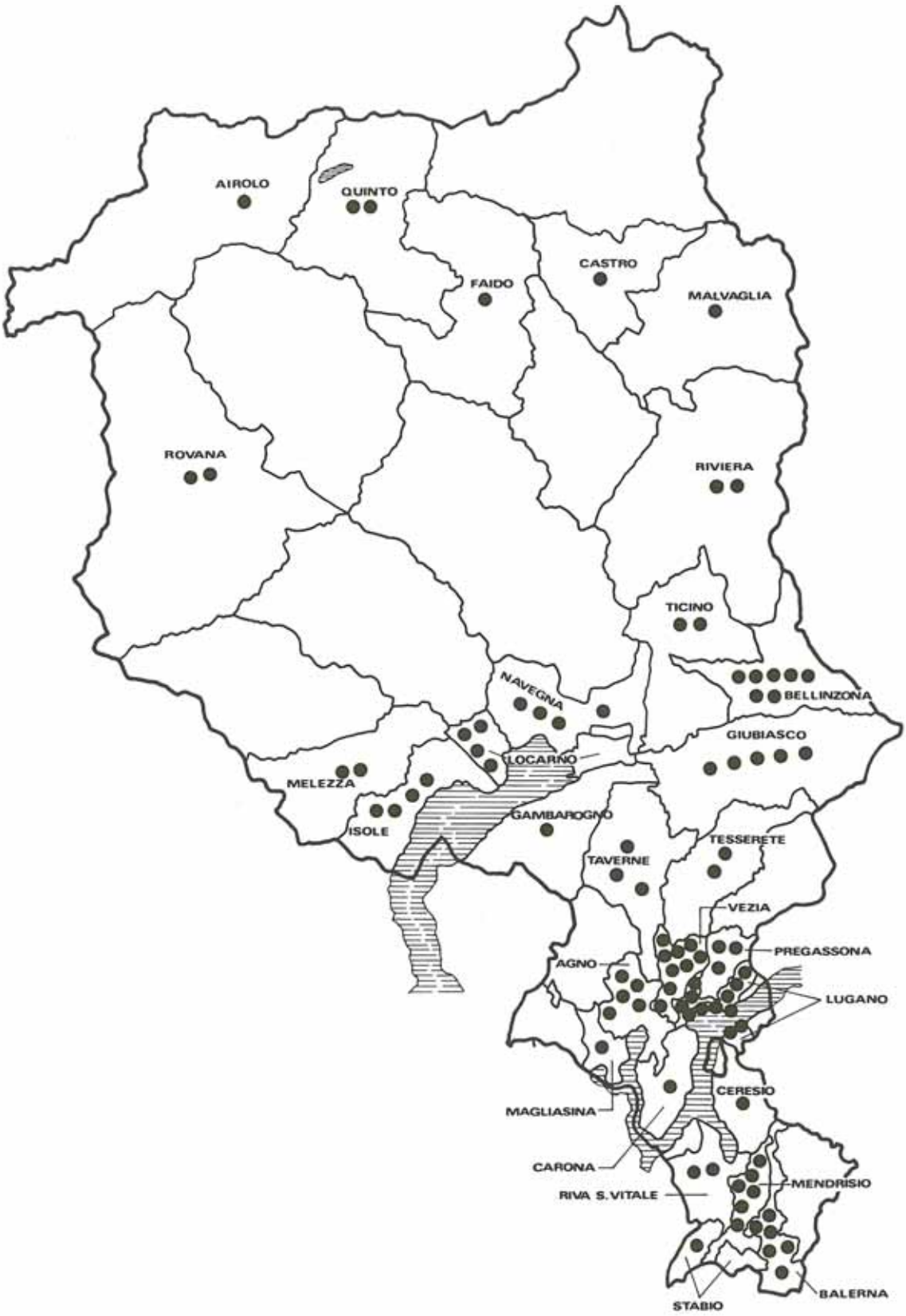

Ufficio cantonale di statistica

pg

6. I risultati per partito

Per ragioni di spazio limitiamo la nostra presentazione ai risultati relativi all'elezione del Consiglio di Stato.

Grafico n. 11

ELEZIONI PER IL CONSIGLIO DI STATO : ripartizione percentuale dei voti dei principali partiti dal 1921 al 1983

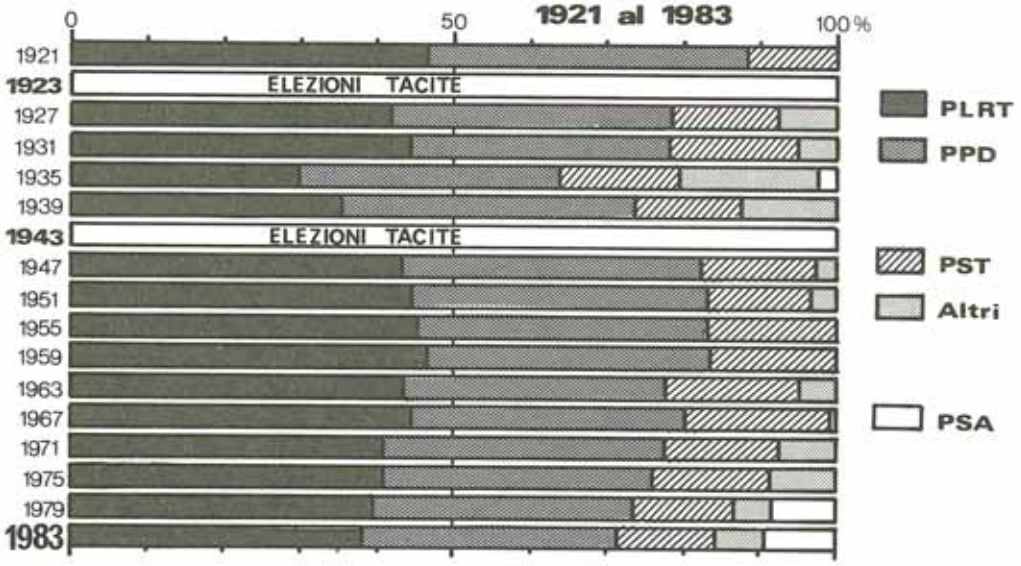

Elezioni del Consiglio di Stato: ripartizione dei voti tra i diversi partiti, 1983

N°	Partito	Voti di partito	%
1	P.S.L.	5'493	0,5
2	P.D.L.	18'822	1,5
3	P.L.R.T.	318'997	38,0
4	U.D.C.	22'643	2,6
5	P.R.	6'473	0,7
6	P.S.A.	84'060	9,5
7	P.S.T.	110'987	12,7
8	P.P.D.	291'463	33,5
9	M.P.A.	8'574	1,0
Totale		867'512	100,0

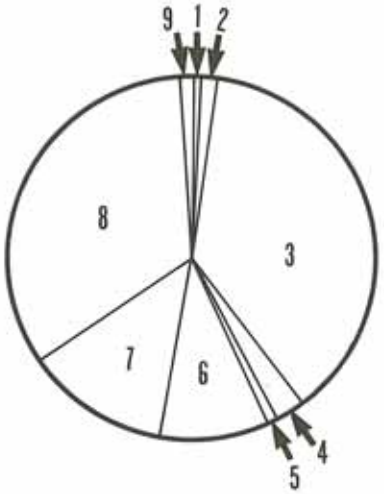

7. Schede e voti di partito

La possibilità di dare dei voti preferenziali a candidati di altri partiti (panachage) costituisce, oltre che un aspetto caratterizzante del nostro sistema elettorale, un elemento di analisi di grande interesse. Purtroppo non ci è possibile procedere ad una presentazione dettagliata di questi trasferimenti di voti poiché il Consiglio di Stato, al fine di salvaguardare la segretezza dei voti, ha deciso di non procedere all'elaborazione di queste informazioni. E' infatti possibile, a livello comunale, che l'analisi di certe preferenze permetta di risalire al voto, ciò che sarebbe in net-

to contrasto con il principio basilare del vigente sistema elettorale che garantisce la segretezza del voto espresso. Dal punto di vista statistico ciò costituirebbe inoltre un' infrazione grave alle regole di comportamento sottoscritte dal nostro ufficio e valide a livello svizzero, che proibiscono la pubblicazione di dati che permettono l'identificazione dell'unità di rilevamento. Ciononostante, nell'interesse dell'informazione, definita oggigiorno come un bisogno fondamentale (di infrastruttura) della società, ci sembra auspicabile che questa decisione venga riveduta nel senso di definire il livello di aggregazione minimo (Cantone, distretto o circolo elettorale) al disotto del quale i dati statistici non possono essere forniti senza infrangere le regole sulla protezione dei dati. In questo modo si permetterebbe allo studioso di aspetti politici e ai politici stessi di approfondire la conoscenza delle complesse interconnessioni tra i partiti che si realizzano grazie a questo particolare sistema elettorale.

Dai dati pubblicati possiamo però desumere il saldo, positivo o negativo, di questo scambio di voti preferenziali tra partiti. La tabellina seguente li riassume mettendo a confronto la situazione 1979 e 1983.

Tab. n° 5: Elezioni del Consiglio di Stato 1983: schede, voti ai partiti e "panachage" nel 1979 e nel 1983

Partito	1979				1983			
	Schede	Voti ai partiti	(1)	(2)	Schede	Voti ai partiti	(1)	(2)
PSL	-	-	-	-	542	5'493	1'157	1,27
PDL	2'431	19'947	499	1,03	1'664	18'822	5'510	1,44
PLTR	40'178	309'949	-11'475	0,96	41'209	318'997	-10'675	0,97
UDC	2'382	18'161	-895	0,95	2'787	22'643	347	1,02
PR	-	-	-	-	748	6'473	489	1,08
PSA	8'609	72'995	4'123	1,06	10'283	84'060	1'796	1,02
PST	13'556	115'175	6'727	1,06	13'773	110'987	803	1,01
PPD	35'300	283'421	1'021	1,004	36'326	291'463	855	1,002
MDA	-	-	-		1'107	8'574	-282	0,97
Totale	102'456	819'648	-	1,00	108'439	867'512	-	1,00

(1) Differenza tra i voti di partito e le schede moltiplicate per 8*
(ogni scheda vale 8 punti)
(2) Rapporto tra i voti di partito e le schede moltiplicate per 8*
* Per più ampie spiegazioni si veda il punto 3.5 dell'articolo di Sergio Ravasi

Come si vede è quasi esclusivamente il PLTR a registrare un importante saldo negativo tra i voti preferenziali ricevuti e quelli dati a candidati di altri partiti. Questo saldo negativo era già importante nel 1979.

Il saldo positivo più alto è stato ottenuto dal PST nel 1979 e dal PDL nel 1983. Dividendo il numero dei voti di partito per il numero delle schede di partito moltiplicate per 8 (ogni scheda dà la possibilità di esprimere 8 voti), otteniamo un indicatore (vedi colonna 2 nella tabella precedente) che si potrebbe definire del "valore" di ogni scheda di partito. Questi indicatori sono molto utili e utilizzati nelle simulazioni che si eseguono durante lo spoglio.

8. La distribuzione della percentuale dei voti nei comuni

La percentuale di voti varia sensibilmente da comune a comune. Nei partiti minori (PSL, PDL, PR, MDA) il campo di variazione è contenuto entro limiti ristretti (0-15%). Nella quasi totalità di questi comuni la percentuale di voti è inferiore al 5%. Più il partito è importante più il campo di variazione (1) aumenta. Ciò non significa che i partiti minori abbiano raccolto più o meno la stessa proporzione di voti nei vari comuni del Cantone o che per i grossi partiti la variazione della percentuale per comune sia più grande. Il coefficiente di variazione (che è lo scarto tipico espresso in percentuale della media) ci dice invece il contrario. E' il PLRT che ha il coefficiente di variazione più basso, seguito dal PPD, dal PSA e dal PST. Riportiamo qui sotto alcuni valori statistici calcolati partendo dalle distribuzioni delle percentuali di voto che ogni partito ha ottenuto nei 247 comuni ticinesi.

Tab. n° 6: Elezioni del Consiglio di Stato 1983: alcuni indicatori statistici per partito

	PSL	PDL	PLRT	UDC	PR	PSA	PST	PPD	MDA
M1: % cantonale	0,5	1,5	38,0	2,6	0,7	9,5	12,7	33,5	1,0
M2: Media delle % comunali	0,3	1,3	36,2	3,6	0,5	8,0	13,9	34,9	1,1
Scarto tipico	1,6	1,5	13,4	5,6	1,3	5,0	9,1	14,7	1,5
Coefficiente di variazione	533%	115%	37%	156%	260%	63%	65%	42%	136%

9. Le percentuali dei partiti nelle regioni

Per quanto concerne i distretti le rappresentazioni grafiche 13 e 14 non necessitano di particolari commenti. Fatte le debite proporzioni, per quanto riguarda le percentuali di voti la "roccaforte" del PSL rimane il Sottoceneri, del PDL

---

(1) Campo di variazione: differenza tra il valore minimo e quello massimo

Grafico n.12

ELEZIONE DEL CONSIGLIO DI STATO 1983: distribuzione della percentuale di voti nei comuni per partito

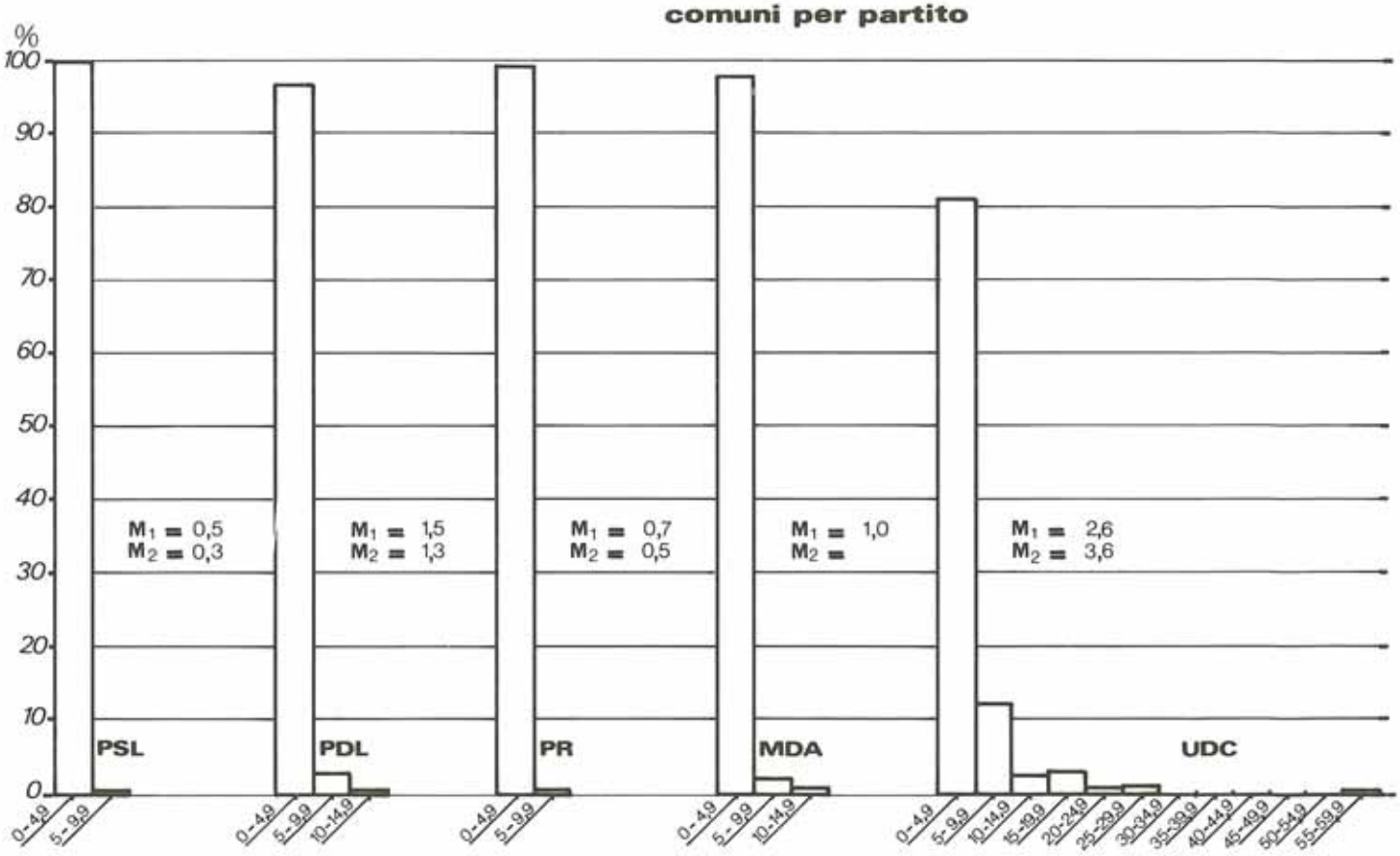

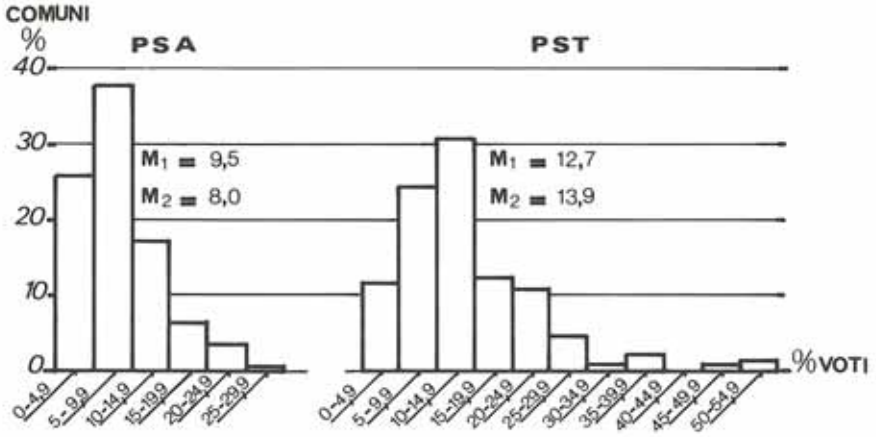

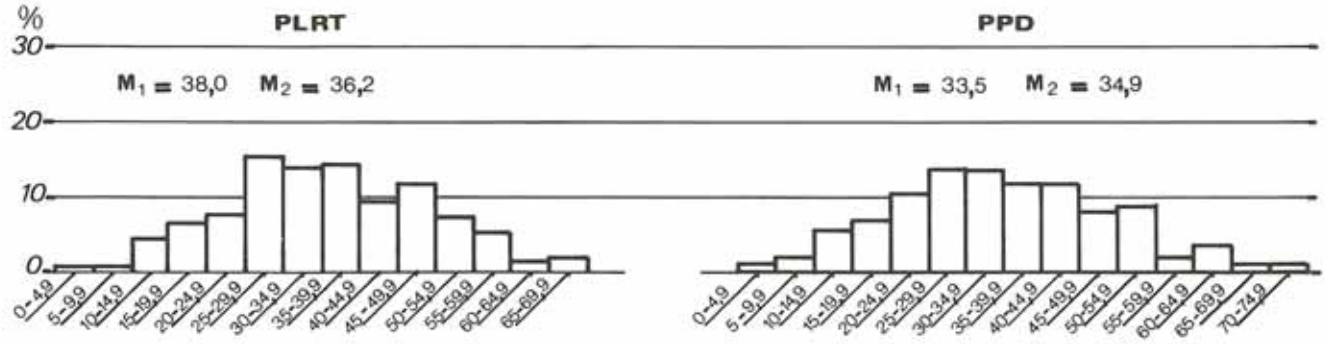

M_1 = % Cantonale M_2 = media delle % Comunali

Ufficio cantonale di statistica

pg

il Locarnese e la Riviera, del PR di gran lunga il Locarnese, del MDA evidentemente la Valle Maggia, Blenio per l'UDC, il Bellinzonese per il PSA (che ha la dispersione più contenuta dei vari partiti) la Riviera per il PST, mentre che il PLRT ha ricevuto il maggior numero di voti nel Bellinzonese e il PPD nella Leventina.

Grafico n°. 13: Elezioni del Consiglio di Stato 1983: distribuzione della percentuale di voti per partito nei vari distretti

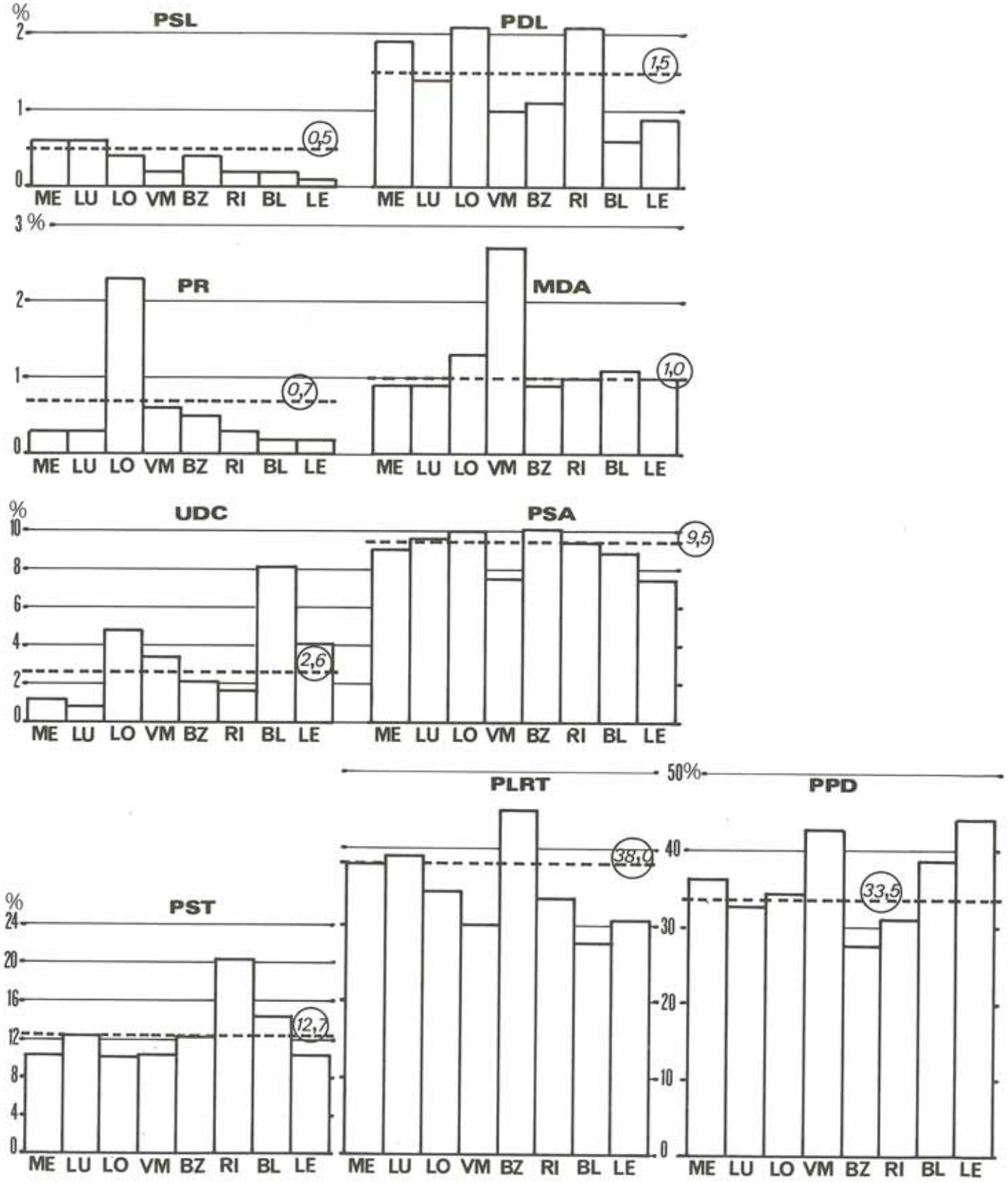

Grafico n. 14

ELEZIONE DEL CONSIGLIO DI STATO 1983 , % di voti per partito nei vari distretti

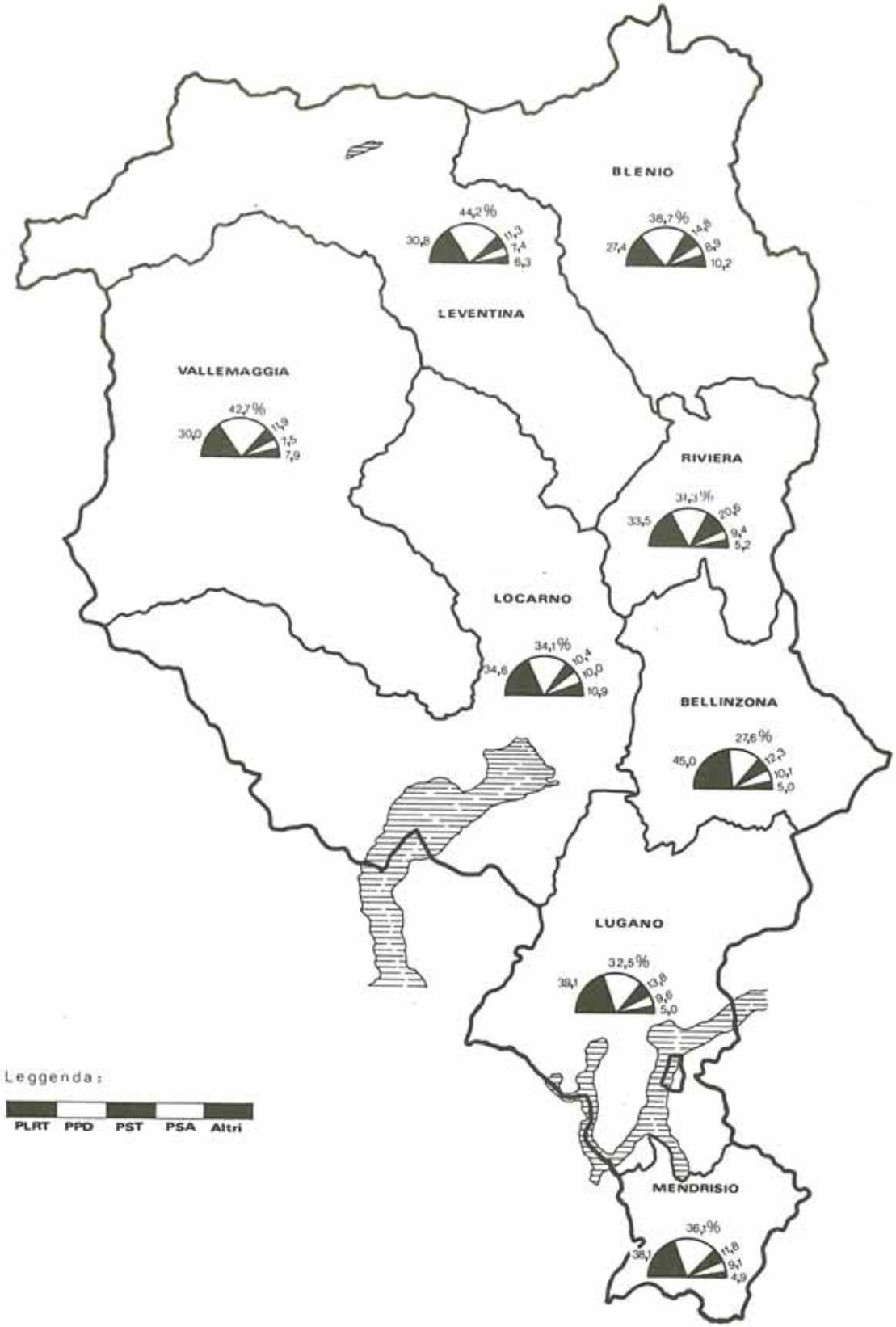

Ufficio cantonale di statistica

PG

Non è facile avere un'immagine sintetica dei risultati dei partiti nei vari circoli elettorali. Il grafico n° 15 offre una visione grafica della situazione. Essa deve essere completata con le percentuali contenute nella tabella n° 7. La tabella n° 8 completa la presentazione della situazione nei vari circoli elencandoli, per ogni partito, in ordine decrescente della percentuale di voti ottenuta.

Tab. n° 7: Elezione del Consiglio di Stato 1983: ripartizione percentuale dei voti ottenuti dai partiti nei circoli elettorali

Circoli	PSL	PDL	PLRT	UDC	PR	PSA	PST	PPD	MDA
Mendrisio	0,6	1,9	38,1	1,2	0,3	9,1	11,8	36,1	0,9
Balerna	0,8	2,0	38,8	1,6	0,3	11,9	14,7	29,1	0,8
Caneggio	0,5	1,5	35,2	0,6	0,2	6,7	12,5	42,0	0,8
Stabio	0,8	1,7	38,1	1,0	0,3	10,5	7,6	39,3	0,7
Riva San Vitale	0,5	1,1	37,0	0,9	0,5	7,4	9,5	41,7	1,4
Lugano	0,6	1,5	46,9	2,0	0,2	10,4	11,3	26,4	0,7
Ceresio	2,2	1,5	43,5	0,8	0,2	9,4	17,2	23,6	1,6
Carona	0,5	2,3	41,5	2,0	0,2	9,9	18,1	24,8	0,7
Magliasina	0,2	1,0	35,4	2,3	0,4	7,7	17,3	34,6	1,1
Agno	0,5	1,3	47,2	2,6	0,3	7,9	9,6	29,9	0,7
Sessa	0,3	0,9	39,9	1,1	0,3	8,7	14,6	33,7	0,5
Sonvico	0,1	2,4	29,0	3,0	0,3	7,6	20,3	36,8	0,5
Vezia	0,7	1,1	28,1	1,6	0,3	10,3	11,8	45,0	1,1
Breno	0,2	1,1	41,8	0,9	0,1	4,0	26,3	24,9	0,7
Pregassona	0,7	1,9	40,1	2,2	0,5	10,9	17,5	25,4	0,8
Tesserete	0,5	1,5	34,0	1,3	0,5	12,6	14,4	34,0	1,2
Taverne	0,2	0,5	39,6	1,7	0,1	6,8	10,9	39,4	0,8
Locarno	0,5	2,2	36,1	2,5	1,6	11,3	9,6	35,0	1,2
delle Isole	0,5	2,7	36,7	8,7	5,9	9,9	8,6	26,0	1,0
Onsernone	0,0	1,2	36,7	4,4	0,5	6,1	23,8	26,4	0,9
Gambarogno	0,2	0,9	40,9	2,5	0,5	9,1	12,0	32,8	1,1
Melezza	0,2	2,3	31,7	3,5	0,8	11,4	12,2	34,7	3,2
Navegna	0,5	2,0	30,8	4,5	1,1	9,3	9,7	40,9	1,2
Verzasca	0,2	1,6	25,1	8,8	1,0	6,1	16,9	38,0	2,3
Rovana	0,3	0,7	25,6	2,7	0,3	6,5	8,7	52,8	2,4
Maggia	0,2	1,1	33,0	3,1	0,9	8,3	13,7	36,5	3,2
Lavizzara	0,0	0,9	27,4	6,1	0,0	6,4	11,3	46,4	1,5
Bellinzona	0,6	1,3	45,2	1,7	0,7	13,0	13,2	23,2	1,1
Ticino	0,1	0,5	45,2	3,8	0,0	5,3	11,5	32,9	0,7
Giubiasco	0,4	1,1	44,9	1,7	0,5	7,9	11,2	31,7	0,6
Riviera	0,2	2,1	33,5	1,6	0,3	9,4	20,6	31,3	1,0
Malvaglia	0,3	0,5	24,2	4,1	0,3	7,1	12,7	48,9	1,9
Castro	0,0	0,6	26,0	10,5	0,1	12,9	12,2	37,4	0,3
Olivone	0,1	0,6	33,6	12,3	0,3	7,8	20,5	24,1	0,7
Giornico	0,1	1,9	23,0	3,3	0,5	8,6	20,5	41,8	0,3
Faido	0,0	0,4	28,6	3,6	0,1	5,2	9,3	51,8	1,0
Quinto	0,1	0,6	40,0	5,9	0,0	6,5	6,9	38,2	1,8
Airolo	0,4	0,6	36,7	4,7	0,0	9,3	4,7	42,3	1,3
Cantone	0,5	1,5	38,0	2,6	0,7	9,5	12,7	33,5	1,0

Grafico n.15

ELEZIONE DEL CONSIGLIO DI STATO 1983 , % di voti per partito nei vari circoli elettorali

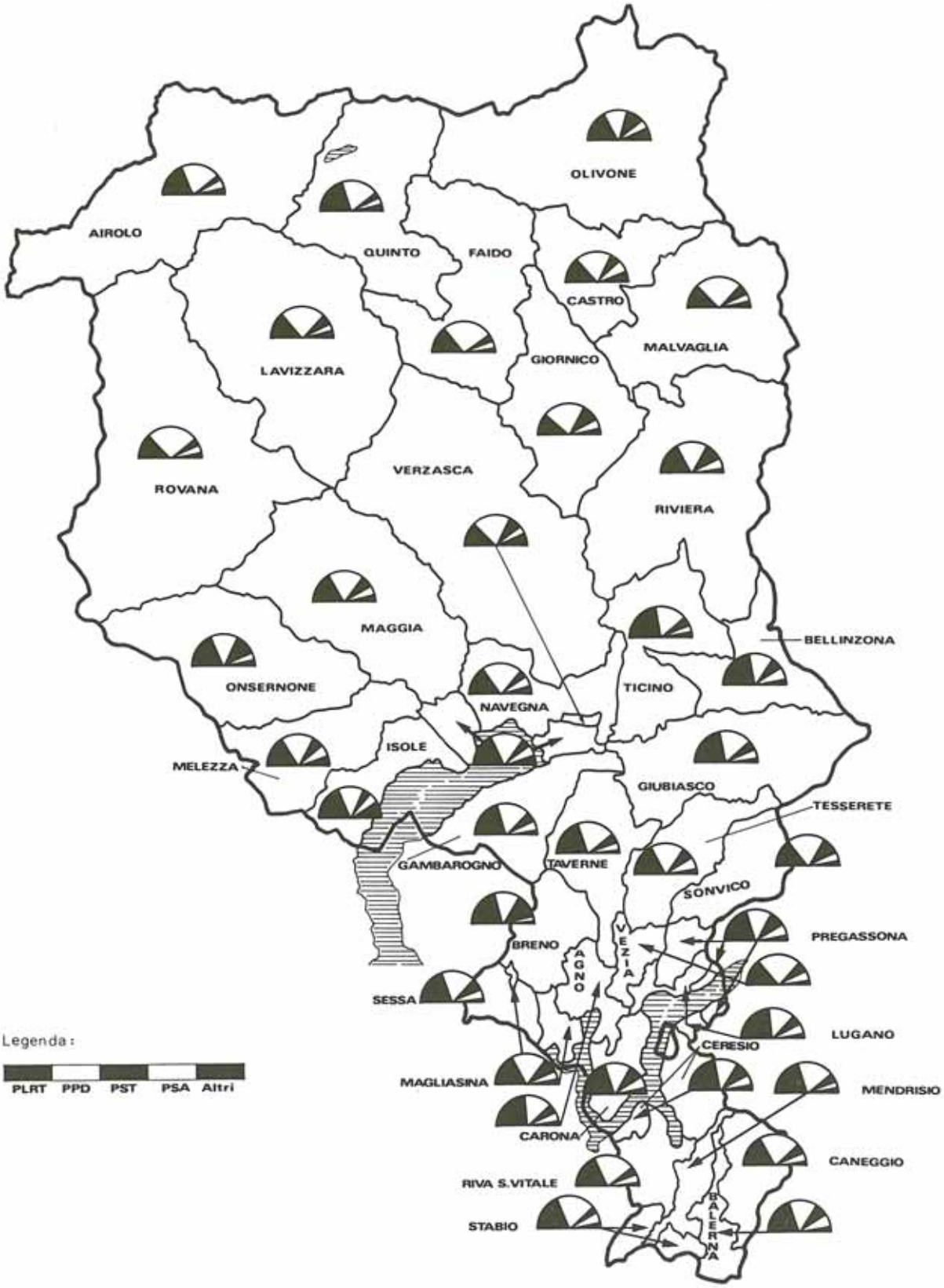

Ufficio cantonale di statistica

P9

Tab. n° 8: Elezioni del Consiglio di Stato 1983: risultati per circoli elettorali e per partito

Circoli	PSL	Circoli	PDL	Circoli	PLRT	Circoli	UDC	Circoli	PR
Ceresio	2,2	delle Isole	2,7	Agno	47,2	Olivone	12,3	delle Isole	5,9
Stabio	0,8	Sonvico	2,4	Lugano	46,9	Castro	10,5	Locarno	1,6
Balerna	0,8	Melezza	2,3	Ticino	45,2	Verzasca	8,8	Navegna	1,1
Pregassona	0,7	Carona	2,3	Bellinzona	45,2	delle Isole	8,7	Verzasca	1,0
Vezia	0,7	Locarno	2,2	Giubiasco	44,9	Lavizzara	6,1	Maggia	0,9
Bellinzona	0,6	Riviera	2,1	Ceresio	43,5	Quinto	5,9	Melezza	0,8
Lugano	0,6	Navegna	2,0	Breno	41,8	Airolo	4,7	Bellinzona	0,7
Mendrisio	0,6	Balerna	2,0	Carona	41,5	Navegna	4,5	Giornico	0,5
Navegna	0,5	Giornico	1,9	Gambarogno	40,9	Onsernone	4,4	Giubiasco	0,5
delle Isole	0,5	Pregassona	1,9	Pregassona	40,1	Malvaglia	4,1	Gambarogno	0,5
Locarno	0,5	Mendrisio	1,9	Quinto	40,0	Ticino	3,8	Onsernone	0,5
Tesserete	0,5	Stabio	1,7	Sessa	39,9	Faido	3,6	Tesserete	0,5
Agno	0,5	Verzasca	1,6	Taverne	39,6	Melezza	3,5	Pregassona	0,5
Carona	0,5	Tesserete	1,5	Balerna	38,8	Giornico	3,3	Riva San Vitale	0,5
Riva San Vitale	0,5	Ceresio	1,5	Stabio	38,1	Maggia	3,1	Magliasina	0,4
Caneggio	0,5	Lugano	1,5	Mendrisio	38,1	Sonvico	3,0	Olivone	0,3
Airolo	0,4	Caneggio	1,5	Riva San Vitale	37,0	Rovana	2,7	Malvaglia	0,3
Giubiasco	0,4	Bellinzona	1,3	Airolo	36,7	Agno	2,6	Riviera	0,3
Malvaglia	0,3	Agno	1,3	Onsernone	36,7	Gambarogno	2,5	Rovana	0,3
Rovana	0,3	Onsernone	1,2	delle Isole	36,7	Locarno	2,5	Vezia	0,3
Sessa	0,3	Giubiasco	1,1	Locarno	36,1	Magliasina	2,3	Sonvico	0,3
Riviera	0,2	Maggia	1,1	Magliasina	35,4	Pregassona	2,2	Sessa	0,3
Maggia	0,2	Breno	1,1	Caneggio	35,2	Carona	2,0	Agno	0,3
Verzasca	0,2	Vezia	1,1	Tesserete	34,0	Lugano	2,0	Stabio	0,3
Melezza	0,2	Riva San Vitale	1,1	Olivone	33,6	Giubiasco	1,7	Balerna	0,3
Gambarogno	0,2	Magliasina	1,0	Riviera	33,5	Bellinzona	1,7	Mendrisio	0,3
Taverne	0,2	Lavizzara	0,9	Maggia	33,0	Taverne	1,7	Carona	0,2
Breno	0,2	Gambarogno	0,9	Melezza	31,7	Riviera	1,6	Ceresio	0,2
Magliasina	0,2	Sessa	0,9	Navegna	30,8	Vezia	1,6	Lugano	0,2
Quinto	0,1	Rovana	0,7	Sonvico	29,0	Balerna	1,6	Caneggio	0,2
Giornico	0,1	Airolo	0,6	Faido	28,6	Tesserete	1,3	Faido	0,1
Olivone	0,1	Quinto	0,6	Vezia	28,1	Mendrisio	1,2	Castro	0,1
Ticino	0,1	Olivone	0,6	Lavizzara	27,4	Sessa	1,1	Taverne	0,1
Sonvico	0,1	Castro	0,6	Castro	26,0	Stabio	1,0	Breno	0,1
Faido	0,0	Malvaglia	0,5	Rovana	25,6	Breno	0,9	Airolo	0,0
Castro	0,0	Ticino	0,5	Verzasca	25,1	Riva San Vitale	0,9	Quinto	0,0
Lavizzara	0,0	Taverne	0,5	Malvaglia	24,2	Ceresio	0,8	Ticino	0,0
Onsernone	0,0	Faido	0,4	Giornico	23,0	Caneggio	0,6	Lavizzara	0,0
Cantone	0,5	Cantone	1,5	Cantone	38,0	Cantone	2,6	Cantone	0,7

Circoli	PSA	Circoli	PST	Circoli	PPD	Circoli	MDA
Bellinzona	13,0	Breno	26,3	Rovana	52,8	Maggia	3,2
Castro	12,9	Onsernone	23,8	Faido	51,8	Melezza	3,2
Tesserete	12,6	Riviera	20,6	Malvaglia	48,9	Rovana	2,4
Balerna	11,9	Giornico	20,5	Lavizzara	46,4	Verzasca	2,3
Melezza	11,4	Olivone	20,5	Vezia	45,0	Malvaglia	1,9
Locarno	11,3	Sonvico	20,3	Airolo	42,3	Quinto	1,8
Pregassona	10,9	Carona	18,1	Caneggio	42,0	Ceresio	1,6
Stabio	10,5	Pregassona	17,5	Giornico	41,8	Lavizzara	1,5
Lugano	10,4	Magliasina	17,3	Riva San Vitale	41,7	Riva San Vitale	1,4
Vezia	10,3	Ceresio	17,2	Navegna	40,9	Airolo	1,3
delle Isole	9,9	Verzasca	16,9	Taverne	39,4	Navegna	1,2
Carona	9,9	Balerna	14,7	Stabio	39,3	Locarno	1,2
Riviera	9,4	Sessa	14,6	Quinto	38,2	Tesserete	1,2
Ceresio	9,4	Tesserete	14,4	Verzasca	38,0	Bellinzona	1,1
Airolo	9,3	Maggia	13,7	Castro	37,4	Gambarogno	1,1
Navegna	9,3	Bellinzona	13,2	Sonvico	36,8	Vezia	1,1
Gambarogno	9,1	Malvaglia	12,7	Maggia	36,5	Magliasina	1,1
Mendrisio	9,1	Caneggio	12,5	Mendrisio	36,1	Faido	1,0
Sessa	8,7	Castro	12,2	Locarno	35,0	Riviera	1,0
Giornico	8,6	Melezza	12,2	Melezza	34,7	delle Isole	1,0
Maggia	8,3	Gambarogno	12,0	Magliasina	34,6	Onsernone	0,9
Giubiasco	7,9	Vezia	11,8	Tesserete	34,0	Mendrisio	0,9
Agno	7,9	Mendrisio	11,8	Sessa	33,7	Taverne	0,8
Olivone	7,8	Ticino	11,5	Ticino	32,9	Pregassona	0,8
Magliasina	7,7	Lavizzara	11,3	Gambarogno	32,8	Caneggio	0,8
Sonvico	7,6	Lugano	11,3	Giubiasco	31,7	Balerna	0,8
Riva San Vitale	7,4	Giubiasco	11,2	Riviera	31,3	Olivone	0,7
Malvaglia	7,1	Taverne	10,9	Agno	29,9	Ticino	0,7
Taverne	6,8	Navegna	9,7	Balerna	29,1	Breno	0,7
Caneggio	6,7	Locarno	9,6	Onsernone	26,4	Agno	0,7
Quinto	6,5	Agno	9,6	Lugano	26,4	Carona	0,7
Rovana	6,5	Riva San Vitale	9,5	delle Isole	26,0	Lugano	0,7
Lavizzara	6,4	Faido	9,3	Pregassona	25,4	Stabio	0,7
Verzasca	6,1	Rovana	8,7	Breno	24,9	Giubiasco	0,6
Onsernone	6,1	delle Isole	8,6	Carona	24,8	Sonvico	0,5
Ticino	5,3	Stabio	7,6	Olivone	24,1	Sessa	0,5
Faido	5,2	Quinto	6,9	Ceresio	23,6	Giornico	0,3
Breno	4,0	Airolo	4,7	Bellinzona	23,2	Castro	0,3
Cantone	9,5	Cantone	12,7	Cantone	33,5	Cantone	1,0

10. Il confronto con i risultati del 1979

Tab n° 9: Elezione del Consiglio di Stato: differenza tra le percentuali di voti ottenuti dai partiti nei vari distretti nel 1979 e 1983

	Mendrisio	Lugano	Locarno	Vallemaggia	Bellinzona	Riviera	Blenio	Leventina	Cantone
PSL	-	-	-	-	-	-	-	-	-
PDL	-1,0	-0,8	-0,9	-0,2	-0,5	-0,3	-1,8	-0,4	-0,9
PLRT	-0,7	-0,8	-2,1	-3,3	-1,1	-2,9	-1,8	-0,7	-1,2
UDC	1,0	0,6	-	-0,9	0,3	0,4	1,0	-	0,3
PR	-	-	-	-	-	-	-	-	-
PSA	0,4	1,2	1,0	2,3	1,4	1,5	1,5	1,8	1,1
PST	-0,4	-0,6	-0,2	0,1	-1,1	-0,7	0,3	0,8	-0,5
PPD	-0,1	-1,1	-1,4	-1,4	-0,5	0,8	-0,3	-2,4	-1,0
MDA	-	-	-	-	-	-	-	-	-

Queste differenze percentuali devono essere interpretate tenendo conto che nel 1983 vi erano tre partiti in più rispetto al 1979. PSL, PR, MDA hanno raccolto, nel 1983, il 2,2% dei voti. Si giustifica quindi un'analoga diminuzione tra gli altri partiti per mantenere le posizioni del 1979. In definitiva però, malgrado l'irregolarità delle variazioni, specialmente nei distretti, le differenze sono molto contenute. E' il PSA che migliora, rispetto a tutti i partiti con candidati in lizza già nel 1979, la propria posizione aumentando di 1-2 punti nei vari distretti la percentuale di voti ottenuti. Il PLRT come pure il PDL si trovano invece nella situazione opposta, con una diminuzione generale della percentuale di voti conseguiti.
Tutto sommato però queste votazioni sono caratterizzate dalla stabilità delle forze politiche presenti.

A livello comunale le variazioni dei risultati conseguiti dai vari partiti sono più ampie. Non potendole presentare dettagliatamente abbiamo voluto perlomeno studiare più da vicino la relazione tra le percentuali di voti ottenuti nel 1979 e nel 1983 calcolando gli indicatori contenuti nella tabella a pagina seguente e già illustrati precedentemente.

Tab. n° 10: r e r^2 tra la percentuale di voti ottenuti dai vari partiti nel 1979 e quella ottenuta nel 1983 nei vari comuni

1979 \ 1983		PSL	PDL	PLRT	UDC	PR	PSA	PST	PPD	MDA
PSL		.	.	.	.	.	.	.	.	.
PDL	(1)	0,07	0,51	-0,02	0,05	0,29	0,25	0,19	-0,24	-0,04
	(2)	0,006	0,26	0,000	0,03	0,08	0,06	0,03	0,06	0,002
PLRT	(1)	0,03	-0,03	0,90	-0,21	-0,01	-0,02	-0,07	-0,67	-0,21
	(2)	0,001	0,001	0,82	0,04	0,00	0,00	0,005	0,45	0,04
UDC	(1)	-0,16	-0,12	-0,20	0,91	0,06	-0,19	-0,01	-0,04	0,17
	(2)	0,02	0,01	0,04	0,83	0,004	0,03	0,001	0,02	0,3
PR		.	.	.	.	.	.	.	.	.
PSA	(1)	0,13	0,15	-0,03	-0,13	0,07	0,70	-0,02	-0,18	0,03
	(2)	0,02	0,02	0,000	0,02	0,005	0,50	0,00	0,03	0,00
PST	(1)	0,05	0,06	-0,11	-0,05	-0,01	0,000	0,91	-0,46	0,07
	(2)	0,002	0,004	0,01	0,003	0,00	0,000	0,84	0,21	0,004
PPD	(1)	-0,05	-0,08	-0,63	-0,08	-0,07	-0,16	-0,45	0,94	0,07
	(2)	0,002	0,007	0,40	0,007	0,005	0,03	0,20	0,89	0,006
MDA		.	.	.	.	.	.	.	.	.

(1) r: coefficiente di correlazione
(2) r^2: coefficiente di determinazione

La maggior parte dei risultati della tabella sono scontati. Troviamo le correlazioni più alte nella diagonale della tabella, ciò che significa che la maggior parte della percentuale di voti ottenuti nel 1983 può essere spiegata dalla percentuale del 1979. Ciò conferma una volta di più la stabilità politica ticinese, che ritroviamo anche a livello comunale. Il coefficiente di determinazione più alto è quello del PPD: l'89% del risultato del 1983 è "determinato" da quello del 1979.
La correlazione è però molto meno intensa per il PSA e in particolare il PDL. Per questi partiti le variazioni comunali tra i due periodi elettorali son state più marcate.

Diamo, qui di seguito, la rappresentazione grafica della situazione relativa al PPD e al PDL, eseguita direttamente dal

calcolatore, nelle quali si illustrano con degli * la posizione dei 247 comuni ticinesi in relazione alla percentuale di voti conseguita nel 1979 e nel 1983. Non potendo mettere più di un * per punto quando vi sono più comuni nello stesso punto viene indicato il numero di comuni corrispondente.

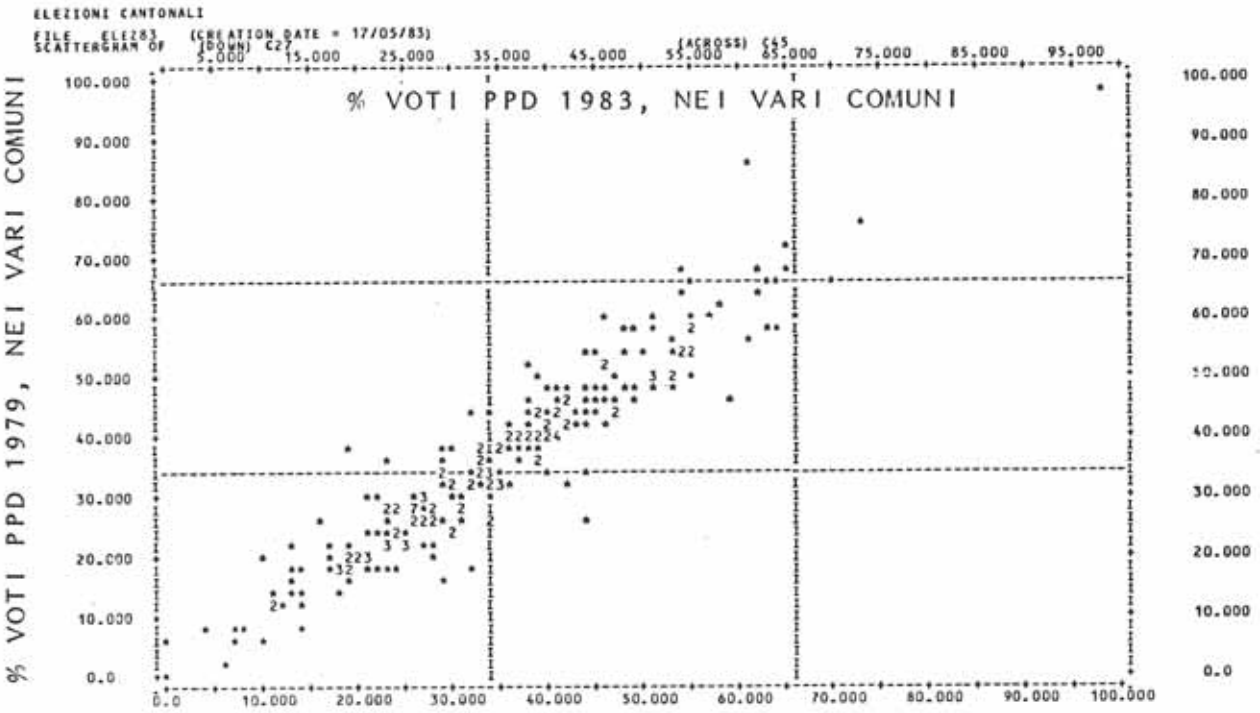

ELEZIONI CANTONALI 17/05/83 PAGE 146

STATISTICS..

CORRELATION (R) -	0.94547	R SQUARED -	0.89392	SIGNIFICANCE -	0.00000
STD ERR OF EST -	5.14126	INTERCEPT (A) -	0.82950	SLOPE (B) -	1.00986
PLOTTED VALUES -	247	EXCLUDED VALUES-	0	MISSING VALUES -	0

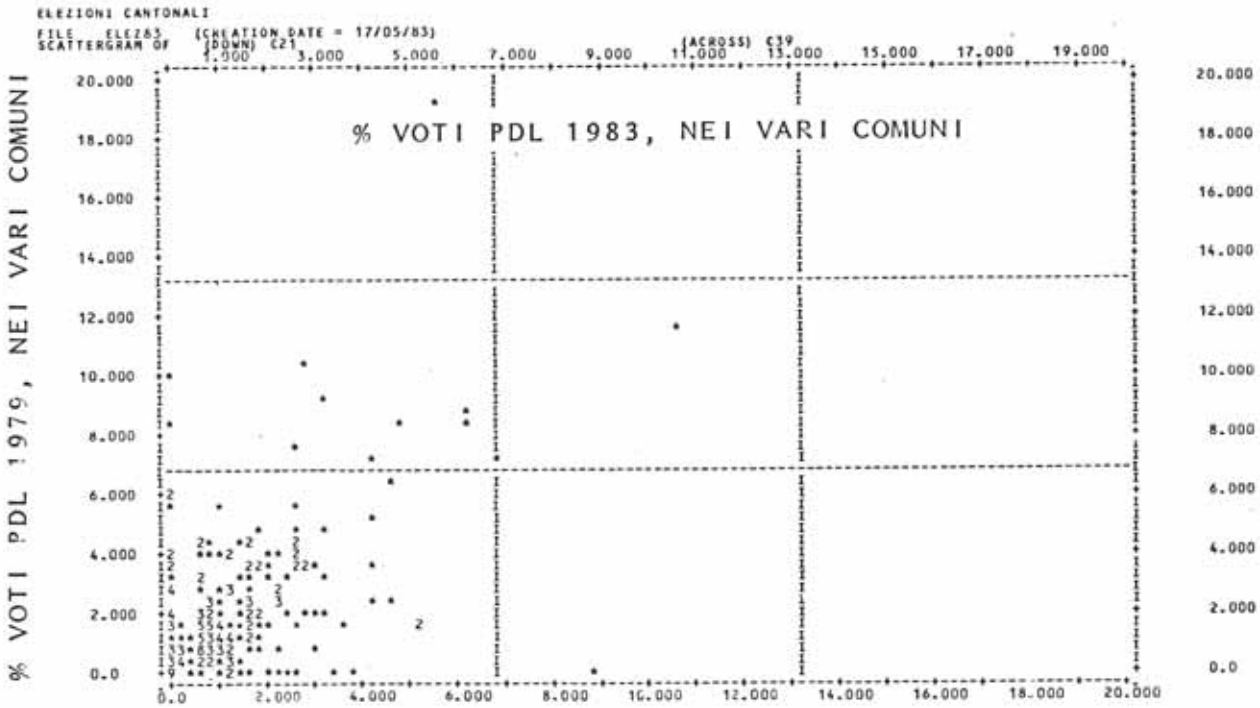

ELEZIONI CANTONALI 17/05/83 PAGE 26

STATISTICS..

CORRELATION (R) -	0.51435	R SQUARED -	0.26456	SIGNIFICANCE -	0.00000
STD ERR OF EST -	2.03783	INTERCEPT (A) -	1.11064	SLOPE (B) -	0.80575
PLOTTED VALUES -	247	EXCLUDED VALUES-	0	MISSING VALUES -	0

La tabella n° 10 mostra pure le relazioni esistenti tra i risultati di due partiti diversi, nel 1979 e nel 1983. Non ci addentriamo nell'esame di questi dati, la maggior parte non significativi, preferendo analizzare le relazioni tra le variazioni (aumenti o diminuzioni percentuali) dei voti dei vari partiti tra i due periodi, così come illustrati nella tabella seguente. La tabella considera solo i partiti "esistenti" sia nel 1979 che nel 1983.

Tab. n° 11: r e r^2 tra la variazione percentuale di voti di ogni partito tra il 1979 e il 1983 nei vari comuni

		PDL	PLRT	UDC	PSA	PST	PPD
PDL	(1)	1,000	-0,162	-0,185	-0,095	-0,008	-0,003
	(2)	1,000	0,026	0,034	0,009	0,000	0,000
PLRT	(1)	-0,162	1,000	-0,238	-0,373	-0,345	-0,423
	(2)	0,026	1,000	0,057	0,139	0,119	0,179
UDC	(1)	-0,185	-0,238	1,000	-0,022	0,063	-0,100
	(2)	0,034	0,057	1,000	0,000	0,004	0,010
PSA	(1)	-0,095	-0,373	-0,022	1,000	-0,024	-0,217
	(2)	0,009	0,139	0,000	1,000	0,000	0,047
PST	(1)	-0,008	-0,345	0,063	-0,024	1,000	-0,320
	(2)	0,000	0,119	0,004	0,000	1,000	0,102
PPD	(1)	-0,003	-0,423	-0,100	-0,217	-0,320	1,000
	(2)	0,000	0,179	0,010	0,047	0,102	1,000

(1) r: coefficiente di correlazione
(2) r^2: coefficiente di determinazione

Essendo numerosi i partiti in lizza il legame tra la variazione della percentuale di voti ottenuta nei vari comuni da un partito, e quella di un altro è, in genere assai debole. Tra partiti di una certa consistenza, come il PPD e il PLRT, il legame esiste e la relazione è negativa. Il coefficiente di correlazione tra questi due partiti è di -0,423: ciò significa che effettivamente nei comuni ove il PLRT ha subito una variazione importante, il PPD ha registrato una variazione in senso inverso. Il coefficiente di determinazione ci dice però che, malgrado si tratti della relazione più forte tra i vari partiti in esame, solo il 17,9% della variazione del PLRT è attribuibile alla variazione del PPD.

Riproduciamo qui sotto la rappresentazione grafica relativa a questa situazione e lasciamo agli interessati l'approfondimento delle altre situazioni illustrate nella tabella.

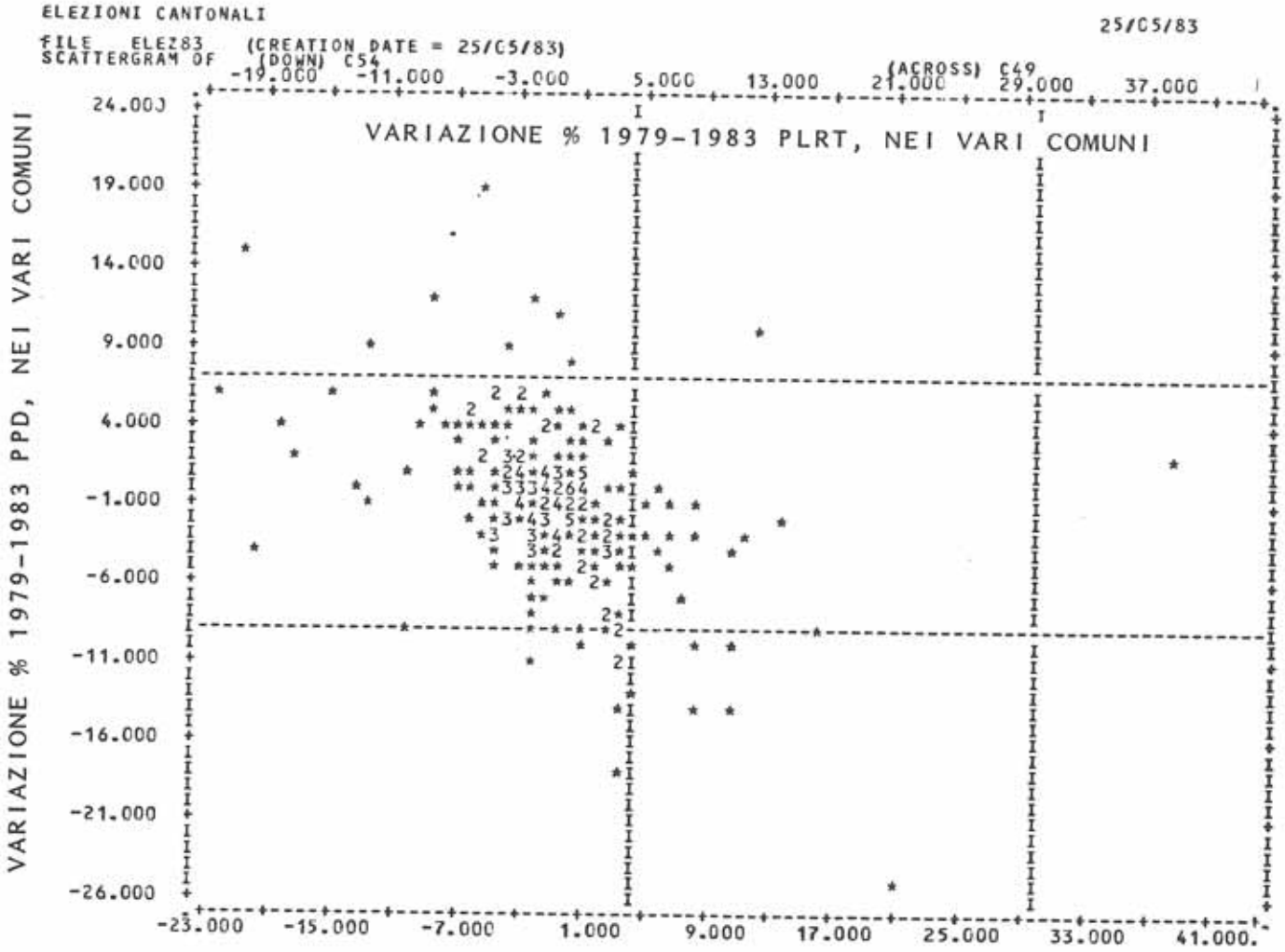

ELEZIONI CANTONALI

STATISTICS..

CORRELATION (R)-	-0.42291	R SQUARED -	0.17885
STD ERR OF EST -	4.66073	INTERCEPT (A) -	-1.48445
PLOTTED VALUES -	247	EXCLUDED VALUES-	0

11. Voti di partito e caratteristiche comunali

Concludiamo questa presentazione con una tabella che ci mostra il legame esistente tra la percentuale di voti ottenuta dai singoli partiti nei vari comuni e le caratteristiche di quest'ultimi, misurate attraverso gli indicatori descritti a pag. 35.

Le cifre contenute nella tabella n° 12 portano alla conclusione di una quasi totale indipendenza tra scelta del partito e caratteristiche socio-economiche comunali.

Solo per l'UDC abbiamo delle correlazioni di una certa importanza. Per questo partito la percentuale di voti ottenuti varia in modo sensibile, e direttamente proporzionale, con la percentuale di svizzeri impiegati nell'agricoltura; in modo inversamente proporzionale con la proporzione di occupati nel terziario. La correlazione è pure di una certa importanza tra UDC e proporzione di anziani (relazione diretta) e UDC e proporzione di giovani (relazione inversa). Per gli altri partiti non otteniamo mai dei valori di r o r^2 di una, sia pur minima, significatività.

Tab. n° 12: Coefficiente di correlazione (r) e di determinazione (r^2) tra la percentuale di voti per partito e alcuni indicatori comunali

1979 \ 1983		PSL	PDL	PLRT	UDC	PR	PSA	PST	PPD	MDA
(1)	r	0,106	0,009	0,059	-0,307	0,042	0,065	0,075	-0,005	-0,104
	r^2	0,011	0,000	0,003	0,094	0,002	0,004	0,060	0,000	0,011
(2)	r	0,194	0,043	0,058	-0,216	0,017	0,203	0,003	-0,071	-0,008
	r^2	0,038	0,002	0,003	0,047	0,000	0,041	0,000	0,005	0,000
(3)	r	-0,195	-0,035	-0,086	0,314	-0,026	-0,184	-0,039	0,054	0,061
	r^2	0,038	0,001	0,007	0,099	0,000	0,034	0,002	0,003	0,004
(4)	r	-0,225	-0,065	-0,123	0,601	-0,028	-0,236	-0,064	0,016	0,071
	r^2	0,050	0,004	0,015	0,361	0,000	0,056	0,004	0,000	0,005
(5)	r	-0,032	-0,017	-0,104	-0,057	0,027	0,059	0,139	0,009	0,023
	r^2	0,001	0,000	0,011	0,003	0,000	0,003	0,019	0,000	0,000
(6)	r	0,225	0,067	0,175	-0,510	0,008	0,179	-0,032	-0,016	-0,080
	r^2	0,051	0,004	0,031	0,260	0,000	0,032	0,001	0,000	0,006
(7)	r	0,072	-0,007	0,204	-0,036	0,046	0,050	-0,142	-0,107	0,003
	r^2	0,005	0,000	0,041	0,001	0,002	0,002	0,020	0,011	0,000
(8)	r	0,115	-0,009	0,118	-0,174	0,004	0,102	-0,090	-0,014	-0,104
	r^2	0,013	0,000	0,014	0,030	0,000	0,010	0,008	0,000	0,011

(1) % svizzeri 20 - 29 anni
(2) 30 - 59 anni
(3) 60 e più anni
(4) % svizzeri occupati I
(5) nel settore II
(6) III
(7) Indice di forza finanziaria
(8) % stranieri

Non dobbiamo però dimenticare che gli indicatori utilizzati sono molto grossolani. Essi tentano di sintetizzare le caratteristiche di un comune con una percentuale: ad esempio la percentuale di persone con 60 e più anni.
Inoltre i comuni vengono considerati tutti allo stesso modo: Lugano con quasi 16'000 elettori e Largario con poche unità.

Sarebbe interessante approfondire la ricerca di indicatori più raffinati e studiare le correlazioni tra voti individuali e caratteristiche personali attraverso un sondaggio rappresentativo. Speriamo che qualche studioso di aspetti politici sia stimolato ad intraprendere un simile lavoro, tanto più che oggi, con l'elaborazione elettronica dei dati, i tempi per i calcoli sono ridotti al minimo.

UFFICIO CANTONALE DI STATISTICA

Bellinzona, maggio 1983

PROSPETTO PER COMUNI, CIRCOLI, E DISTRETTI DELLA VOTAZIONE DEL 17 APRILE 1983 PER LA ELEZIONE DEL CONSIGLIO DI STATO 1

CANTONE E DISTRETTI

DENOMINAZIONE	ISCRITTI	VOTANTI	BIANCHE	NULLE	VALIDE	PSL	PDL	PLR	UDC	PR	PSA	PST	PPD	MDA
CANTONE	160 921	115 817	2 968	4 410	108 439	542	1 664	41 209	2 787	748	10 283	13 773	36 326	1 107
BELLINZONA	22 763	17 425	457	573	16 395	72	180	7 398	338	83	1 652	2 009	4 521	142
BLENIO	4 685	2 710	75	119	2 516	4	14	689	205	6	223	372	975	28
LEVENTINA	6 546	4 960	91	116	4 753	7	45	1 460	197	10	352	537	2 097	48
LOCARNO	31 310	21 074	623	933	19 518	83	410	6 752	935	446	1 948	2 033	6 653	258
LUGANO	62 227	43 467	1 058	1 689	40 720	244	572	15 907	750	121	3 905	5 616	13 241	364
MENDRISIO	24 787	19 841	501	780	18 560	119	346	7 082	225	56	1 687	2 182	6 696	167
RIVIERA	5 280	3 884	140	142	3 602	8	74	1 209	56	12	338	741	1 129	35
VALLEMAGGIA	3 323	2 456	23	58	2 375	5	23	712	81	14	178	283	1 014	65

PROSPETTO PER COMUNI, CIRCOLI, E DISTRETTI DELLA VOTAZIONE DEL 17 APRILE 1983 PER LA ELEZIONE DEL CONSIGLIO DI STATO 2

CIRCOLI

DENOMINAZIONE	ISCRITTI	VOTANTI	BIANCHE	NULLE	VALIDE	PSL	PDL	PLR	UDC	PR	PSA	PST	PPD	MDA
MENDRISIO	5 781	4 835	142	189	4 504	21	109	1 775	57	14	277	486	1 727	38
BALERNA	9 176	7 143	189	280	6 674	55	132	2 587	105	18	796	980	1 946	55
CANEGGIO	2 790	2 244	37	86	2 121	11	31	745	12	5	143	265	891	18
STABIO	3 518	2 790	65	126	2 599	20	45	991	26	7	274	198	1 020	18
RIVA S.VITALE	3 522	2 829	68	99	2 662	12	29	984	25	12	197	253	1 112	38
LUGANO	14 749	9 463	234	438	8 791	57	136	4 118	172	21	918	989	2 315	65
CERESIO	2 584	1 962	42	82	1 838	40	27	802	14	3	172	317	434	29
CARONA	4 707	2 984	60	145	2 779	14	64	1 154	55	6	275	503	688	20
MAGLIASINA	3 510	2 321	63	75	2 183	5	22	773	50	9	168	377	755	24
AGNO	5 006	3 714	95	119	3 500	16	44	1 654	92	9	275	336	1 051	23
SESSA	1 766	1 233	27	45	1 161	3	10	464	13	4	101	169	391	6
SONVICO	1 762	1 186	29	51	1 106	1	27	321	33	3	84	224	408	5
VEZIA	11 521	8 685	210	293	8 182	55	92	2 302	129	25	840	962	3 685	92
BRENO	1 364	923	24	26	873	2	10	364	8	1	35	230	217	6
PREGASSONA	7 019	4 773	132	207	4 434	32	85	1 776	96	23	483	778	1 127	34
TESSERETE	3 965	2 834	66	108	2 660	12	40	908	34	13	334	382	904	33
TAVERNE	4 274	3 389	76	100	3 213	7	15	1 271	54	4	220	349	1 266	27
LOCARNO	9 760	6 717	212	335	6 170	30	133	2 227	156	101	695	594	2 160	74
ISOLE	7 392	4 880	153	229	4 498	21	122	1 649	391	264	447	389	1 169	46
ONSERNONE	757	454	8	18	428		5	157	19	2	26	102	113	4
GAMBAROGNO	2 520	1 715	41	61	1 613	4	15	658	41	8	146	194	529	18
MELEZZA	2 085	1 361	26	33	1 302	3	30	413	46	11	148	159	450	42
NAVEGNA	7 226	5 036	141	218	4 677	23	92	1 440	209	52	435	455	1 916	55
VERZASCA	1 570	911	42	39	830	2	13	208	73	8	51	140	316	19
ROVANA	1 006	732	3	19	710	2	5	182	19	2	46	62	375	17
MAGGIA	1 849	1 380	16	25	1 339	3	15	441	42	12	111	184	488	43
LAVIZZARA	468	344	4	14	326		3	89	20		21	37	151	5
BELLINZONA	12 146	8 849	260	297	8 292	46	111	3 754	139	55	1 081	1 093	1 922	91
TICINO	3 594	2 935	60	102	2 773	4	13	1 252	106	1	148	318	912	19
GIUBIASCO	7 023	5 641	137	174	5 330	22	56	2 392	93	27	423	598	1 687	32
RIVIERA	5 280	3 884	140	142	3 602	8	74	1 209	56	12	338	741	1 129	35
MALVAGLIA	2 278	1 228	39	64	1 125	3	6	272	46	3	80	143	551	21
CASTRO	1 258	715	17	25	673		4	175	71	1	87	82	251	2
OLIVONE	1 149	767	19	30	718	1	4	242	88	2	56	147	173	5
GIORNICO	1 972	1 540	33	40	1 467	2	28	337	48	8	126	301	612	5
FAIDO	2 009	1 416	16	35	1 365		6	390	49	2	71	127	706	14
QUINTO	1 236	881	22	23	836	1	5	335	49		54	58	319	15
AIROLO	1 329	1 123	20	18	1 085	4	6	398	51		101	51	460	14

PROSPETTO PER COMUNI, CIRCOLI, E DISTRETTI DELLA VOTAZIONE DEL 17 APRILE 1983 PER LA ELEZIONE DEL CONSIGLIO DI STATO 3

COMUNI

DENOMINAZIONE	ISCRITTI	VOTANTI	BIANCHE	NULLE	VALIDE	PSL	PDL	PLR	UDC	PR	PSA	PST	PPD	MDA
MENDRISIO	3 713	3 189	92	113	2 984	11	92	1 102	34	9	127	240	1 341	28
COLDRERIO	1 320	1 063	38	52	973	7	10	476	9	5	120	171	170	5
SALORINO	298	250	1	6	243	1	4	87	6		12	38	91	4
GENESTRERIO	450	333	11	18	304	2	3	110	8		18	37	125	1
BALERNA	2 225	1 801	44	62	1 695	8	13	570	10	2	422	184	476	10
CASTEL SAN PIETRO	1 033	793	37	34	722	5	18	223	50	3	45	45	322	11
CHIASSO	4 007	3 053	80	124	2 849	30	70	1 352	27	11	227	546	567	19
MORBIO INFERIORE	1 911	1 496	28	60	1 408	12	31	442	18	2	102	205	581	15
CABBIO	127	78	2	4	72		1	49			3	11	8	
CANEGGIO	232	185	2	7	176	1	2	63	2		8	20	80	
VACALLO	1 467	1 232	19	45	1 168	7	18	356	8	4	102	149	508	16
SAGNO	162	132	1	4	127	2	2	38	2		8	6	68	1
MORBIO SUPERIORE	358	288	3	6	279		4	87			12	34	141	1
MONTE	40	32		1	31	1		18				6	6	
BRUZELLA	127	89	7	5	77		3	42			1	7	24	
MUGGIO	233	184	1	14	169		1	82		1	9	20	56	
CASIMA	44	24	2		22			10				12		
STABIO	1 533	1 182	27	71	1 084	6	21	457	7	1	152	52	385	3
NOVAZZANO	1 202	1 014	26	33	955	12	9	346	11	4	84	107	374	8
LIGORNETTO	783	594	12	22	560	2	15	188	8	2	38	39	261	7
RIVA SAN VITALE	1 148	910	24	31	855	3	5	246	7	3	82	80	415	14
MERIDE	246	176	8	6	162	1	2	22	1	2	13	35	82	4
ARZO	528	450	7	11	432	3	8	127	5	2	26	21	237	3
BESAZIO	270	202	5	5	192			107	3	3	11	14	53	1
TREMONA	213	167	4	12	151	2		76	2	2	13	16	38	2
RANCATE	792	647	13	23	611	2	12	266	6		47	53	215	10
CAPOLAGO	325	277	7	11	259	1	2	140	1		5	34	72	4
LUGANO	14 749	9 463	234	438	8 791	57	136	4 118	172	21	918	989	2 315	65
MAROGGIA	367	258	7	13	238	14	3	109	9	1	26	16	58	2
ROVIO	333	263	5	6	252	4	3	68		1	43	96	35	2
BRUSINO ARSIZIO	279	234	3	10	221	3	4	74			12	30	93	5
AROGNO	624	454	11	27	416	4	13	209	3		45	83	55	4
MELANO	528	432	7	15	410	13	3	162	1	1	24	61	137	8
BISSONE	453	321	9	11	301	2	1	180	1		22	31	56	8
CARONA	285	166	5	10	151		1	66	2	1	35	12	33	1
MELIDE	674	542	8	26	508	3	5	253	7		44	55	137	4
CARABBIA	219	123	4	5	114	1	2	51			11	31	15	3
PAZZALLO	451	248	5	14	229	4	3	88	6		31	60	36	1
PAMBIO-NORANCO	189	129	5	4	120		4	30	2		10	13	60	1
PARADISO	1 538	827	18	46	763	5	8	231	18	2	82	166	244	7
BARBENGO	444	307	7	14	286	1	18	79	13		16	88	70	1
AGRA	176	121	1	5	115		1	72	1	1	7	6	27	
MORCOTE	397	301	3	13	285		18	184	2	1	11	46	21	2
VICO MORCOTE	137	87	2	5	80		2	43		1	13	16	5	
CARABIETTA	55	35			35			20			5	2	8	
GRANCIA	142	98	2	3	93		2	37	4		10	8	32	
CASLANO	1 265	850	25	33	792	3	9	309	12	3	78	139	232	7
PURA	598	353	8	6	339		2	113	2	2	20	88	111	1
PONTE TRESA	519	365	16	8	341	1	4	182	11	1	17	48	77	
CURIO	259	161	3	9	149		2	19	2		9	18	95	4
NEGGIO	227	149		5	144		2	27	1		4	17	89	4
MAGLIASO	642	443	11	14	418	1	3	123	22	3	40	67	151	8
AGNO	1 508	969	33	34	902	7	8	316	23	3	114	88	337	6
BIOGGIO	675	534	15	10	509	1	4	239	19		29	41	172	4
BOSCO LUGANESE	141	107	1	5	101	1	3	36	4		11	10	36	
CIMO	91	68	1	3	64		3	9	3		16	15	18	

PROSPETTO PER COMUNI, CIRCOLI, E DISTRETTI DELLA VOTAZIONE DEL 17 APRILE 1983 PER LA ELEZIONE DEL CONSIGLIO DI STATO 4

COMUNI

DENOMINAZIONE	ISCRITTI	VOTANTI	BIANCHE	NULLE	VALIDE	PSL	PDL	PLR	UDC	PR	PSA	PST	PPD	MDA
GENTILINO	644	549	17	16	516	1	6	352	9	3	33	35	74	3
ISEO	49	26	3		23		1	2			5	5	10	
MUZZANO	434	301	5	9	287	3	1	102	10		30	39	99	3
MONTAGNOLA	955	796	17	26	753	3	8	423	21	1	25	39	227	6
CADEMARIO	309	235	2	8	225		5	127		2	9	43	39	
VERNATE	200	129	1	8	120		5	48	3		3	21	39	1
SESSA	353	264	6	6	252	2	6	87	4	2	23	23	103	2
ASTANO	190	105	1	3	101	1		44	2		8	24	21	1
BEDIGLIORA	258	192	4	8	180		2	42	2	1	9	42	81	1
CROGLIO	501	310	5	10	295		1	126			28	55	85	
MONTEGGIO	464	362	11	18	333		1	165	5	1	33	25	101	2
SONVICO	921	610	17	26	567	1	3	149	18	1	41	136	214	4
CIMADERA	94	59	1	1	57		2	6		1	3	12	33	
VILLA LUGANESE	181	155	4	7	144		1	68	9	1	6	20	39	
CERTARA	87	33		4	29		1	15	1		1	3	8	
BOGNO	93	61		3	58		3	24			9	5	17	
VALCOLLA	386	268	7	10	251		17	59	5		24	48	97	1
VEZIA	755	528	11	23	494	3	3	209	13	3	56	69	134	4
CUREGLIA	535	403	11	17	375	3	3	203	6	1	34	33	85	7
CADEMPINO	497	402	11	14	377		7	121	8	1	29	24	184	3
LAMONE	673	506	11	22	473	2	4	201	3	1	42	43	175	2
COMANO	776	628	12	22	594	3	6	173	4		42	217	146	3
BREGANZONA	1 996	1 372	26	40	1 306	11	13	342	31	3	214	136	541	15
SORENGO	707	544	9	11	524	5	8	128	17	2	36	38	287	3
MASSAGNO	3 131	2 315	65	89	2 161	19	23	465	26	9	232	209	1 146	32
SAVOSA	890	692	13	15	664	5	6	176	13	2	74	43	337	8
PORZA	635	511	14	21	476	1	8	127	3	2	32	38	260	5
CANOBBIO	926	784	27	19	738	3	11	157	5	1	49	112	390	10
BRENO	155	108	6	6	96	1	5	39			1	24	25	1
NOVAGGIO	424	268	10	5	253		3	121	2		4	62	58	3
MIGLIEGLIA	128	83	2	2	79		1	16	1	1	5	41	14	
ARANNO	164	114	1		113			51			9	32	21	
FESCOGGIA	63	41	1	1	39		1	14			4	1	19	
VEZIO	146	109	3	5	101	1		37	2		7	25	29	
MUGENA	77	57	1	2	54			13			2	27	10	2
ARDSIO	207	143		5	138			73	3		3	18	41	
PREGASSONA	2 773	1 917	55	98	1 764	8	39	753	36	9	169	290	449	11
DAVESCO-SORAGNO	523	372	17	12	343	1	3	115	8	2	29	48	136	1
CADRO	650	491	8	20	463	5	13	158	5	4	34	138	103	3
CUREGGIA	47	19			19			13			1	1	4	
GANDRIA	148	89	2	2	85	1	2	26	2		15	12	25	2
VIGANELLO	2 878	1 885	50	75	1 760	17	28	711	45	8	235	289	410	17
TESSERETE	867	661	17	28	616	1	6	195	4	1	52	65	286	6
CORTICIASCA	82	47		1	46	1	1	17		1	10	12	3	1
BIDOGNO	241	191	4	5	182		3	58	1		14	67	38	1
LOPAGNO	241	149		7	142		1	63	1	1	23	15	36	2
ROVEREDO CAPRIASCA	88	66	1	3	62	1	2	22		2	6	5	24	
PONTE CAPRIASCA	482	339	6	17	316	2	9	173	6		36	42	45	3
SALA CAPRIASCA	635	440	10	12	418	5	9	99	6	3	62	65	164	5
LUGAGGIA	335	230	6	7	217		1	46	4		35	34	87	10
CAGIALLO	348	261	8	7	246		4	55	8	3	21	39	115	1
ORIGLIO	374	247	3	7	237	1	3	127	3	2	56	14	27	4
VAGLIO	272	203	11	14	178	1	1	53	1		19	24	79	
TORRICELLA-TAVERNE	963	744	24	27	693	1	5	308	12	1	53	71	235	7
RIVERA	749	632	12	13	607	1	1	301	6	2	35	59	199	3
BIRONICO	297	255	6	7	242	1		129	7		6	12	83	4

PROSPETTO PER COMUNI, CIRCOLI, E DISTRETTI DELLA VOTAZIONE DEL 17 APRILE 1983 PER LA ELEZIONE DEL CONSIGLIO DI STATO 5

COMUNI

DENOMINAZIONE	ISCRITTI	VOTANTI	BIANCHE	NULLE	VALIDE	PSL	PDL	PLR	UDC	PR	PSA	PST	PPD	MDA
CAMIGNOLO	323	225	3	9	213		2	57	4		13	28	109	
MEZZOVICO-VIRA	463	341	4	8	329	1	2	68	3		16	28	210	1
SIGIRINO	160	113	2	6	105	1		18	3		11	13	57	2
BEDANO	415	337	10	10	317		1	110	7	1	23	68	105	2
GRAVESANO	456	364	8	7	349	1	1	194	4		38	29	79	3
MANNO	448	378	7	13	358	1	3	86	8		25	41	189	5
LOCARNO	7 562	5 238	182	268	4 788	25	114	1 849	129	79	562	517	1 455	58
MURALTO	1 696	1 221	23	51	1 147	5	17	293	18	14	100	57	629	14
ORSELINA	502	258	7	16	235		2	85	9	8	33	20	76	2
ASCONA	2 840	1 811	57	97	1 657	11	44	609	76	188	112	77	526	14
BRISSAGO	1 356	878	28	49	801	4	34	374	29	18	137	103	95	7
RONCO S/ASCONA	434	279	8	13	258	1	4	97	17	7	13	46	67	6
LOSONE	2 762	1 912	60	70	1 782	5	40	569	269	51	185	163	481	19
LOCO	154	88	1	3	84			19	3		6	12	43	1
RUSSO	90	28	1	1	26			18			6	1	1	
BERZONA	52	27		3	24			16	1			2	5	
MOSOGNO	58	30		2	28		3	8			3	8	6	
VERGELETTO	100	73	2	3	68		1	26	6	1	1	8	23	2
CRANA	66	37	1	2	34			6	2		3	12	11	
COMOLOGNO	134	98	3	4	91		1	31			2	43	13	1
AURESSIO	42	33			33			10	5		5	5	8	
GRESSO	61	40			40			23	2	1		11	3	
SAN NAZZARO	400	229	6	10	213		1	84	8	1	29	32	56	2
VIRA (GAMBAROGNO)	423	304	8	9	287	2	2	134	4	1	18	10	108	8
MAGADINO	743	516	7	18	491	1	6	222	15	5	41	70	128	3
CONTONE	264	227	5	6	216			85	6		11	30	83	1
PIAZZOGNA	147	115	1	2	112	1	2	35	7		13	14	39	1
INDEMINI	77	38		3	35		2	18		1	5	1	8	
GERRA (GAMBAROGNO)	239	134	11	10	113		1	40			12	21	38	1
SANT'ABBONDIO	115	83	2	2	79		1	23			1	5	49	
CAVIANO	112	69	1	1	67			17	1		16	11	20	2
INTRAGNA	650	398	5	8	385	1	18	131	16	4	26	38	124	27
PALAGNEDRA	106	53	1	1	51			19			1	1	30	
BORGNONE	152	115	1	4	110			28	1		10	6	63	2
TEGNA	363	237	4	8	225		6	86	8	3	19	40	60	3
VERSCIO	484	332	12	8	312	1	4	87	12	3	64	48	84	9
CAVIGLIANO	330	226	3	4	219	1	2	62	9	1	28	26	89	1
TENERO-CONTRA	913	647	12	32	603	2	8	171	26	5	89	76	218	8
MINUSIO	3 693	2 572	85	108	2 379	12	59	808	76	32	204	179	982	27
MERGOSCIA	123	92	2	9	81		2	32	8		11	19	9	
BRIONE S/MINUSIO	292	214	4	10	200		5	57	5	2	16	9	105	1
GORDOLA	1 804	1 206	36	46	1 124	5	14	272	81	10	98	150	475	19
CUGNASCO	401	305	2	13	290	4	4	100	13	3	17	22	127	
LAVERTEZZO	413	240	14	11	215	1	1	78	20	4	10	23	74	4
VOGORNO	242	112	4	7	101		1	37	1		8	25	29	
CORIPPO	34	24		1	23			8			1		14	
BRIONE (VERZASCA)	193	105	4		101		2	15	9		5	9	56	5
GERRA (VERZASCA)	572	361	18	17	326	1	7	53	38	1	23	71	123	9
FRASCO	46	24	1	2	21		1	5	1	3	1	6	4	
SONOGNO	70	45	1	1	43		1	12	4		3	6	16	1
CEVIO	266	206	1	7	198		2	72	1		9	28	83	3
LINESCIO	62	26			26			14			1	1	9	1
BIGNASCO	138	105		3	102	1	1	44	4	1	9	12	26	4
CAVERGNO	359	303	2	6	295		1	31	3	1	25	13	216	5
CERENTINO	54	24		1	23			13	1		1	5	3	
CAMPO (VALLEMAGGIA)	59	37		2	35			4	6		1		23	1

PROSPETTO PER COMUNI, CIRCOLI, E DISTRETTI DELLA VOTAZIONE DEL 17 APRILE 1983 PER LA ELEZIONE DEL CONSIGLIO DI STATO 6

COMUNI

DENOMINAZIONE	ISCRITTI	VOTANTI	BIANCHE	NULLE	VALIDE	PSL	PDL	PLR	UDC	PR	PSA	PST	PPD	MDA
BOSCO GURIN	68	31			31	1	1	4	4			3	15	3
MAGGIA	337	232	4	7	221	2	1	62	10	1	21	21	97	6
AVEGNO	287	229	3	4	222	1	1	66	3		21	28	96	6
GORDEVIO	404	283	5	5	273		8	46	3	3	34	59	99	21
COGLIO	64	49		1	48		1	19	1		5	4	18	
GIUMAGLIO	129	109	1	1	107		1	51			5	6	44	
SOMEO	191	146	1	4	141		1	69	2		9	34	26	
LODANO	96	74			74			39	4		2	10	18	1
MOGHEGNO	172	148	2	3	143			37	10	4	10	11	69	2
AURIGENO	169	110			110		2	52	9	4	4	11	21	7
FUSIO	50	38			38			10	3		1		24	
PECCIA	157	120	2	3	115			35	5		6	15	52	2
PRATO-SORNICO	79	57		2	55			12	8		2	10	22	1
BROGLIO	48	37	1	3	33			6	1		2	4	20	
MENZONIO	84	57	1	5	51			16	2		8	8	15	2
BRONTALLO	50	35		1	34		3	10	1		2		18	
BELLINZONA	9 810	7 119	197	246	6 676	36	96	3 019	128	36	905	892	1 492	72
ARBEDO-CASTIONE	1 717	1 222	49	37	1 136	7	13	479	10	17	139	158	296	17
LUMINO	619	508	14	14	480	3	2	256	1	2	37	43	134	2
MONTE CARASSO	1 102	902	17	38	847		3	280	68		44	97	349	6
GUDO	302	243	4	8	231			97	11		9	23	90	1
SEMENTINA	1 170	999	23	32	944	4	8	521	17	1	72	88	229	4
GORDUNO	363	309	4	12	293		1	152	5		13	29	90	3
GNOSCA	279	242	4	5	233		1	65			4	52	108	3
PREONZO	309	212	4	7	201			124	5		5	23	43	1
MOLENO	69	28	4		24			13			1	6	3	1
GIUBIASCO	3 712	2 915	78	100	2 737	15	41	1 297	36	18	264	345	700	21
PIANEZZO	273	214		6	208		4	116			9	25	53	1
SANT'ANTONIO	129	96	4	4	88			50		1	7		30	
CAMORINO	1 001	816	26	24	766	4	3	290	22	2	73	103	263	6
SANT'ANTONINO	647	526	10	15	501	1	3	217	7	4	25	39	202	3
CADENAZZO	639	521	8	12	501	1	4	226	22	2	28	49	168	1
ROBASACCO	67	62		2	60			33	2		3	1	21	
MEDEGLIA	258	227	7	1	219	1	1	100			2	28	87	
ISONE	297	264	4	10	250			63	4		12	8	163	
OSOGNA	415	335	12	5	318		3	154	5		17	31	106	2
BIASCA	2 857	2 056	96	90	1 870	7	52	658	25	9	232	435	432	20
CRESCIANO	268	197	5	5	187	1	1	52	1	1	13	41	76	1
CLARO	920	608	15	19	574		8	200	16	2	50	60	231	7
IRAGNA	224	176	6	7	163		4	30	4		7	74	44	
LODRINO	596	512	6	16	490		6	115	5		19	100	240	5
MALVAGLIA	1 499	740	32	46	662	2	3	200	15	2	31	84	313	12
DONGIO	353	216	5	9	202	1	1	33	12		27	17	111	
SEMIONE	224	126	2	3	121			22	9		11	23	51	5
LUDIANO	202	146		6	140		2	17	10	1	11	19	76	4
CASTRO	57	26		3	23		1	7	4		4	3	4	
CORZONESO	216	143	2	7	134			21	17		7	16	73	
MAROLTA	54	27	1		26			5	2		3	3	12	1
LEONTICA	247	126	5	2	119		2	18	22	1	18	12	46	
PONTO VALENTINO	279	153	2	3	148		1	24	8		35	5	75	
PRUGIASCO	139	53	3	1	49			12	14		1	12	9	1
LOTTIGNA	72	47	1	4	42			26	2		3	4	7	
TORRE	194	140	3	5	132			62	2		16	27	25	
OLIVONE	637	396	11	16	369			133	50	1	29	80	73	3
AQUILA	381	279	7	11	261	1	4	78	14	1	25	46	92	
GHIRONE	47	30		1	29			12	7		2	4	3	1

PROSPETTO PER COMUNI, CIRCOLI, E DISTRETTI DELLA VOTAZIONE DEL 17 APRILE 1983 PER LA ELEZIONE DEL CONSIGLIO DI STATO 7

COMUNI

DENOMINAZIONE	ISCRITTI	VOTANTI	BIANCHE	NULLE	VALIDE	PSL	PDL	PLR	UDC	PR	PSA	PST	PPD	MOA
LARGARIO	19	7			7			2	4			1		
CAMPO (BLENIO)	65	55	1	2	52			17	13			16	5	1
GIORNICO	581	484	14	13	457		15	97	15	1	42	76	209	2
ANZONICO	66	52		2	50			17	6		1	3	23	
CAVAGNAGO	85	59			59		1	20	4		9	2	23	
SOBRIO	91	50		2	48			20	3			4	21	
BODIO	592	480	10	9	461	2	5	88	5	5	50	109	197	
POLLEGIO	340	265	5	9	251		5	25	13	1	19	90	96	2
PERSONICO	217	150	4	5	141		2	70	2	1	5	17	43	1
FAIDO	748	634	15	15	604		5	159	17	2	42	48	325	6
OSCO	94	71		5	66			30	5				31	
MAIRENGO	130	86		5	81			40	2		5	4	30	
CALPIOGNA	116	43			43				1				42	
CAMPELLO	66	33		1	32			8	1		2	7	10	4
ROSSURA	87	44		2	42			12	7		3	2	17	1
CHIGGIOGNA	251	211	1	3	207		1	93	9		13	29	62	
CALONICO	32	27			27			5	1		1	1	19	
CHIRONICO	485	267		4	263			43	6		5	36	170	3
QUINTO	888	625	19	13	593	1	3	250	27		45	26	230	11
PRATO LEVENTINA	229	167	2	6	159		1	44	14		8	19	70	3
DALPE	119	89	1	4	84		1	41	8		1	13	19	1
AIROLO	1 250	1 080	20	18	1 042	4	6	392	44		99	51	433	13
BEDRETTO	79	43			43			6	7		2		27	1

PROSPETTO PER COMUNI, CIRCOLI, E DISTRETTI DELLA VOTAZIONE DEL 17 APRILE 1983 PER LA ELEZIONE DEL GRAN CONSIGLIO 1

CANTONE E DISTRETTI

DENOMINAZIONE	ISCRITTI	VOTANTI	BIANCHE	NULLE	VALIDE	PSL	PDL	PLR	UDC	PR	PSA	PST	PPD
CANTONE	160 921	115 816	2 898	4 826	108 092	658	1 990	41 743	3 623	906	9 335	13 644	36 193
BELLINZONA	22 763	17 424	436	668	16 320	76	220	7 533	443	100	1 481	1 984	4 483
BLENIO	4 685	2 710	72	132	2 506	6	22	700	256	11	188	365	958
LEVENTINA	6 546	4 960	85	109	4 766	8	53	1 477	273	18	309	532	2 096
LOCARNO	31 310	21 073	642	982	19 449	100	467	6 854	1 189	512	1 765	2 012	6 550
LUGANO	62 227	43 467	1 025	1 901	40 541	299	693	16 025	971	171	3 553	5 546	13 283
MENDRISIO	24 787	19 841	493	829	18 519	153	432	7 173	304	65	1 560	2 157	6 675
RIVIERA	5 280	3 886	118	135	3 633	9	78	1 273	70	11	314	751	1 127
VALLEMAGGIA	3 323	2 455	27	70	2 358	7	25	708	117	18	165	297	1 021

PROSPETTO PER COMUNI, CIRCOLI, E DISTRETTI DELLA VOTAZIONE DEL 17 APRILE 1983 PER LA ELEZIONE DEL GRAN CONSIGLIO 2

CIRCOLI

DENOMINAZIONE	ISCRITTI	VOTANTI	BIANCHE	NULLE	VALIDE	PSL	PDL	PLR	UDC	PR	PSA	PST	PPD
MENDRISIO	5 781	4 835	142	209	4 484	30	120	1 793	73	17	250	486	1 715
BALERNA	9 176	7 143	188	293	6 662	67	169	2 630	138	27	732	974	1 925
CANEGGIO	2 790	2 244	45	87	2 112	13	45	761	13	5	123	261	891
STABIO	3 518	2 790	60	133	2 597	23	51	999	42	10	269	188	1 015
RIVA S.VITALE	3 522	2 829	58	107	2 664	20	47	990	38	6	186	248	1 129
LUGANO	14 749	9 462	230	523	8 709	73	167	4 103	236	39	826	965	2 300
CERESIO	2 584	1 962	49	94	1 819	45	35	788	25	6	154	317	449
CARONA	4 707	2 984	60	154	2 770	17	82	1 154	76	11	248	504	678
MAGLIASINA	3 510	2 322	62	109	2 151	6	27	776	58	10	143	368	763
AGNO	5 006	3 713	91	144	3 478	18	48	1 694	101	11	246	331	1 029
SESSA	1 766	1 233	30	52	1 151	1	11	472	12	3	90	177	385
SONVICO	1 762	1 186	30	48	1 108	2	28	318	51	1	85	217	406
VEZIA	11 521	8 686	208	305	8 173	62	107	2 338	176	34	776	941	3 739
BRENO	1 364	923	14	32	877	1	9	364	13	1	35	232	222
PREGASSONA	7 019	4 773	119	212	4 442	44	104	1 797	123	27	455	769	1 123
TESSERETE	3 965	2 834	71	116	2 647	21	52	919	41	22	297	378	917
TAVERNE	4 274	3 389	61	112	3 216	9	23	1 302	59	6	198	347	1 272
LOCARNO	9 760	6 717	222	374	6 121	33	165	2 226	208	126	622	594	2 147
ISOLE	7 392	4 880	149	220	4 511	31	125	1 706	463	266	408	382	1 130
ONSERNONE	757	454	5	16	433		9	155	21	1	27	101	119
GAMBAROGNO	2 520	1 716	39	64	1 613	3	18	676	58	13	121	197	527
MELEZZA	2 085	1 361	29	44	1 288	4	30	420	65	22	145	160	442
NAVEGNA	7 226	5 036	158	228	4 650	25	103	1 458	281	69	396	445	1 873
VERZASCA	1 570	909	40	36	833	4	17	213	93	15	46	133	312
ROVANA	1 006	731	9	15	707	1	7	177	27	5	47	66	377
MAGGIA	1 849	1 380	15	39	1 326	6	13	448	54	12	99	198	496
LAVIZZARA	468	344	3	16	325		5	83	36	1	19	33	148
BELLINZONA	12 146	8 848	256	381	8 211	54	136	3 823	186	66	975	1 072	1 899
TICINO	3 594	2 935	55	94	2 786	5	21	1 278	136	6	133	310	897
GIUBIASCO	7 023	5 641	125	193	5 323	17	63	2 432	121	28	373	602	1 687
RIVIERA	5 280	3 886	118	135	3 633	9	78	1 273	70	11	314	751	1 127
MALVAGLIA	2 278	1 228	41	58	1 129	3	8	281	60	7	69	143	558
CASTRO	1 258	715	14	40	661		7	180	87	1	73	77	236
OLIVONE	1 149	767	17	34	716	3	7	239	109	3	46	145	164
GIORNICO	1 972	1 541	30	38	1 473	4	29	348	60	7	112	303	610
FAIDO	2 009	1 415	17	31	1 367	1	10	395	62	2	67	121	709
QUINTO	1 236	881	20	15	846		5	338	69	3	52	58	321
AIROLO	1 329	1 123	18	25	1 080	3	9	396	82	6	78	50	456

COMUNI

DENOMINAZIONE	ISCRITTI	VOTANTI	BIANCHE	NULLE	VALIDE	PSL	PDL	PLR	UDC	PR	PSA	PST	PPD
MENDRISIO	3 713	3 189	93	140	2 956	17	99	1 111	38	12	110	236	1 333
COLDRERIO	1 320	1 063	39	46	978	11	13	485	15	5	111	176	162
SALORINO	298	250	2	4	244	1	5	87	10		12	37	92
GENESTRERIO	450	333	8	19	306	1	3	110	10		17	37	128
BALERNA	2 225	1 801	46	74	1 681	15	17	575	12	6	403	178	475
CASTEL SAN PIETRO	1 033	793	33	35	725	4	21	226	60	4	41	49	320
CHIASSO	4 007	3 053	73	139	2 841	33	94	1 378	38	15	194	546	543
MORBIO INFERIORE	1 911	1 496	36	45	1 415	15	37	451	28	2	94	201	587
CABBIO	127	78	2	5	71		1	48			3	11	8
CANEGGIO	232	185	2	8	175	3	3	63	2		7	16	81
VACALLO	1 467	1 232	23	46	1 163	10	22	366	7	4	92	151	511
SAGNO	162	132	2	7	123		6	39	3		5	6	64
MORBIO SUPERIORE	358	288	4	8	276		8	88			7	32	141
MONTE	40	32			32		1	18				7	6
BRUZELLA	127	89	8	2	79		3	46			1	6	23
MUGGIO	233	184	2	11	171		1	83	1	1	8	20	57
CASIMA	44	24	2		22			10				12	
STABIO	1 533	1 182	23	84	1 075	7	22	461	15	1	151	43	375
NOVAZZANO	1 202	1 014	24	30	960	12	9	345	18	8	85	107	376
LIGORNETTO	783	594	13	19	562	4	20	193	9	1	33	38	264
RIVA SAN VITALE	1 148	910	22	27	861	5	9	247	12		77	78	433
MERIDE	246	176	4	8	164	4	2	22	3	1	14	32	86
ARZO	528	450	3	20	427	4	9	123	8		27	22	234
BESAZIO	270	202	5	8	189		1	113	2	1	11	13	48
TREMONA	213	167	1	6	160	2	2	82	3	3	12	17	39
RANCATE	792	647	17	28	602	3	20	260	7		38	55	219
CAPOLAGO	325	277	6	10	261	2	4	143	3	1	7	31	70
LUGANO	14 749	9 462	230	523	8 709	73	167	4 103	236	39	826	965	2 300
MAROGGIA	367	258	4	14	240	16	2	109	11	3	22	15	62
ROVIO	333	263	9	7	247	5	4	67	1		39	93	38
BRUSINO ARSIZIO	279	234	3	8	223	3	6	74			12	32	96
AROGNO	624	454	12	30	412	7	15	204	7	1	39	82	57
MELANO	528	432	10	19	403	13	7	163	4	1	19	61	135
BISSONE	453	321	11	16	294	1	1	171	2	1	23	34	61
CARONA	285	166	2	10	154		2	70	2		35	12	33
MELIDE	674	542	12	32	498	3	8	248	8	1	38	51	141
CARABBIA	219	123	4	6	113	2	4	48		1	9	34	15
PAZZALLO	451	248	3	13	232	5	4	89	9		29	61	35
PAMBIO-NORANCO	189	129	7	9	113		5	29	1	1	10	13	54
PARADISO	1 538	827	17	49	761	5	15	235	24	5	71	166	240
BARBENGO	444	307	7	11	289	2	17	80	23		13	86	68
AGRA	176	121	3	3	115		2	73		1	5	8	26
MORCOTE	397	301	3	14	284		21	179	3	1	9	49	22
VICO MORCOTE	137	87	1	2	84		2	47	3	1	13	14	4
CARABIETTA	55	35			35			20			5	2	8
GRANCIA	142	98	1	5	92		2	36	3		11	8	32
CASLANO	1 265	850	26	44	780	3	13	316	16	2	69	132	229
PURA	598	353	6	11	336		7	114	2	1	10	89	113
PONTE TRESA	519	366	15	20	331	1	2	179	10	1	17	48	73
CURIO	259	161	1	13	147	2	1	17	1	1	9	17	99
NEGGIO	227	149		6	143		1	30	1	1	4	18	88
MAGLIASO	642	443	14	15	414		3	120	28	4	34	64	161
AGNO	1 508	968	25	45	898	7	12	334	26	5	103	87	324
BIOGGIO	675	534	17	10	507	1	8	242	19		26	38	173
BOSCO LUGANESE	141	107		3	104	1	3	37	4		11	11	37
CIMO	91	68	2	4	62		3	8	2		14	16	19

COMUNI

DENOMINAZIONE	ISCRITTI	VOTANTI	BIANCHE	NULLE	VALIDE	PSL	PDL	PLR	UDC	PR	PSA	PST	PPD
GENTILINO	644	549	15	21	513	2	5	352	10	1	30	38	75
ISEO	49	26	3	1	22		1	3			5	5	8
MUZZANO	434	301	7	7	287	3	1	105	15	1	25	39	98
MONTAGNOLA	955	796	17	36	743	4	6	435	21	3	21	36	217
CADEMARIO	309	235	3	9	223		4	130	1	1	8	41	38
VERNATE	200	129	2	8	119		5	48	3		3	20	40
SESSA	353	264	6	6	252	1	6	93	4	2	24	24	98
ASTANO	190	105	2	5	98			43		1	7	28	19
BEDIGLIORA	258	192	3	8	181		1	43	2		11	41	83
CROGLIO	501	310	4	14	292		1	125			22	59	85
MONTEGGIO	464	362	15	19	328		3	168	6		26	25	100
SONVICO	921	610	17	17	576	2	3	151	28		40	139	213
CIMADERA	94	59		5	54		1	7			3	12	31
VILLA LUGANESE	181	155	7	10	138		1	62	14	1	8	14	38
CERTARA	87	33		3	30		3	14	1		1	3	8
BOGNO	93	61		4	57		3	24			9	4	17
VALCOLLA	386	268	6	9	253		17	60	8		24	45	99
VEZIA	755	529	15	23	491	1	4	211	18	7	48	70	132
CUREGLIA	535	403	9	19	375	6	4	201	11	1	29	31	92
CADEMPINO	497	402	9	12	381		7	124	7	2	26	29	186
LAMONE	673	505	15	22	468	2	6	202	2	1	42	38	175
CONANO	776	629	13	19	597	3	10	179	8	1	34	216	146
BREGANZONA	1 996	1 372	28	43	1 301	12	13	361	33	1	204	133	544
SORENGO	707	544	9	13	522	6	10	126	23	4	29	41	283
MASSAGNO	3 131	2 315	64	93	2 158	19	30	473	39	9	226	197	1 165
SAVOSA	890	692	15	18	659	6	5	177	18	4	65	40	344
PORZA	635	511	12	16	483	1	8	129	7	2	26	40	270
CANOBBIO	926	784	19	27	738	6	10	155	10	2	47	106	402
BRENO	155	108	1	7	100		5	38	2		4	25	26
NOVAGGIO	424	268	6	7	255	1	3	125	4	1	5	59	57
MIGLIEGLIA	128	83	1	3	79			16	2		5	42	14
ARANNO	164	114		2	112		1	51	1		9	29	21
FESCOGGIA	63	41	1	1	39			14			2	3	20
VEZIO	146	109	3	3	103			36	2		6	29	30
MUGENA	77	57	1	2	54			13			2	27	12
AROSIO	207	143	1	7	135			71	2		2	18	42
PREGASSONA	2 773	1 917	51	91	1 775	15	41	779	38	11	163	290	438
DAVESCO-SORAGNO	523	372	18	11	343	1	7	117	17	2	27	37	135
CADRO	650	491	8	17	466	5	14	164	4	3	30	141	105
CUREGGIA	47	19			19		1	13				1	4
GANDRIA	148	89	2	1	86	1	2	26	3	1	15	12	26
VIGANELLO	2 878	1 885	40	92	1 753	22	39	698	61	10	220	288	415
TESSERETE	867	661	20	24	617	6	7	201	5	2	42	65	289
CORTICIASCA	82	47		1	46	2	1	16	1	4	7	12	3
BIDOGNO	241	191	1	8	182	2	3	56	1		11	68	41
LOPAGNO	241	149	1	8	140		1	63		1	23	13	39
ROVEREDO CAPRIASCA	88	66		1	65	1	3	22		3	7	5	24
PONTE CAPRIASCA	482	339	7	19	313	2	12	176	6		37	33	47
SALA CAPRIASCA	635	440	10	20	410	5	9	97	7	3	57	66	166
LUGAGGIA	335	230	8	5	217		4	45	4		29	38	97
CAGIALLO	348	261	9	11	241	1	7	55	10	3	20	38	107
ORIGLIO	374	247	5	9	233	1	3	130	4	3	50	15	27
VAGLIO	272	203	10	10	183	1	2	58	3	3	14	25	77
TORRICELLA-TAVERNE	963	744	14	27	703	2	6	335	16	1	42	69	232
RIVERA	749	632	14	22	596	2	1	301	6	1	31	63	191
BIRONICO	297	255	4	8	243	1		134	6	1	6	11	84

COMUNI

DENOMINAZIONE	ISCRITTI	VOTANTI	BIANCHE	NULLE	VALIDE	PSL	PDL	PLR	UDC	PR	PSA	PST	PPD
CAMIGNOLO	323	225	6	7	212		4	53	4		13	27	111
MEZZOVICO-VIRA	463	341	6	14	321	1	3	67	3		12	26	209
SIGIRINO	160	113	1	6	106	1	1	18	4		8	13	61
BEDANO	415	337	7	7	323		1	114	6	2	22	66	112
GRAVESANO	456	364	3	8	353		1	193	5	1	40	32	81
MANNO	448	378	6	13	359	2	6	87	9		24	40	191
LOCARNO	7 562	5 238	197	288	4 753	29	140	1 851	163	103	496	517	1 454
MURALTO	1 696	1 221	19	73	1 129	4	21	291	30	13	95	55	620
ORSELINA	502	258	6	13	239		4	84	15	10	31	22	73
ASCONA	2 840	1 811	52	97	1 662	15	43	655	91	199	93	70	496
BRISSAGO	1 356	878	35	41	802	4	34	376	34	23	132	104	95
RONCO S/ASCONA	434	279	9	15	255	1	7	101	19	5	13	42	67
LOSONE	2 762	1 912	53	67	1 792	11	41	574	319	39	170	166	472
LOCO	154	88		2	86			19	3		4	12	48
RUSSO	90	28		1	27			18			6	1	2
BERZONA	52	27		2	25		1	15	1			3	5
MOSOGNO	58	30	1	2	27		3	8			3	7	6
VERGELETTO	100	73	1	1	71		1	27	7	1	1	9	25
CRANA	66	37		3	34			6	3		3	12	10
COMOLOGNO	134	98	3	4	91		4	29			5	41	12
AURESSIO	42	33			33			10	5		5	5	8
GRESSO	61	40		1	39			23	2			11	3
SAN NAZZARO	400	229	6	7	216		2	91	9	4	23	31	56
VIRA (GAMBAROGNO)	423	305	12	11	282	1	2	134	5	5	16	12	107
MAGADINO	743	516	11	21	484	1	5	221	26	2	37	69	123
CONTONE	264	227	3	5	219			83	9	1	10	30	86
PIAZZOGNA	147	115	1	4	110	1	3	35	8		10	14	39
INDEMINI	77	38	1	4	33		1	18			5	1	8
GERRA (GAMBAROGNO)	239	134	1	7	126		1	53		1	10	22	39
SANT'ABBONDIO	115	83	3	2	78		1	22			1	5	49
CAVIANO	112	69	1	3	65		3	19	1		9	13	20
INTRAGNA	650	398	8	9	381	2	20	132	18	9	33	45	122
PALAGNEDRA	106	53	2		51			19			1	1	30
BORGNONE	152	115	1	5	109			25	3		11	8	62
TEGNA	363	237	4	13	220		6	84	15	5	18	36	56
VERSCIO	484	332	13	12	307	2	3	96	13	7	54	45	87
CAVIGLIANO	330	226	1	5	220		1	64	16	1	28	25	85
TENERO-CONTRA	913	647	21	38	588	5	11	169	33	6	73	75	216
MINUSIO	3 693	2 572	89	109	2 374	13	62	821	109	43	185	181	960
MERGOSCIA	123	92	1	6	85		6	37	9		10	16	7
BRIONE S/MINUSIO	292	214	5	9	200		6	57	7	1	17	7	105
GORDOLA	1 804	1 206	37	53	1 116	6	13	274	104	17	94	145	463
CUGNASCO	401	305	5	13	287	1	5	100	19	2	17	21	122
LAVERTEZZO	413	239	11	11	217		1	79	25	9	10	22	71
VOGORNO	242	112	4	9	99		1	39			8	24	27
CORIPPO	34	24		3	21			7			1		13
BRIONE (VERZASCA)	193	105	5	2	98		2	15	15		3	9	54
GERRA (VERZASCA)	572	360	19	10	331	4	11	54	46	6	17	65	128
FRASCO	46	24			24		1	9	2		1	7	4
SONOGNO	70	45	1	1	43		1	10	5		6	6	15
CEVIO	266	206	3	5	198		2	70	1		9	31	85
LINESCIO	62	26	1		25			14			1	1	9
BIGNASCO	138	105	1	1	103		3	46	6	1	9	13	25
CAVERGNO	359	303	3	8	292		1	27	5	4	23	14	218
CERENTINO	54	24	1		23			12	3		1	5	2
CAMPO (VALLEMAGGIA)	59	37			37			4	8		1		24

PROSPETTO PER COMUNI, CIRCOLI, E DISTRETTI DELLA VOTAZIONE DEL 17 APRILE 1983 PER LA ELEZIONE DEL GRAN CONSIGLIO

COMUNI

DENOMINAZIONE	ISCRITTI	VOTANTI	BIANCHE	NULLE	VALIDE	PSL	PDL	PLR	UDC	PR	PSA	PST	PPD
BOSCO GURIN	68	30		1	29	1	1	4	4		3	2	14
MAGGIA	337	232	4	9	219	3	2	65	15		14	21	99
AVEGNO	287	229		6	223	1	1	65	4	2	20	29	101
GORDEVIO	404	283	10	5	268		7	49	6	2	31	69	104
COGLIO	64	49		3	46		1	18	1		4	5	17
GIUMAGLIO	129	109		5	104		1	49	1		4	5	44
SOMEO	191	146		5	141		1	70	2		9	32	27
LODANO	96	74	1		73			38	4		2	11	18
MOGHEGNO	172	148		5	143	1		41	12	2	11	11	65
AURIGENO	169	110		1	109	1		53	9	6	4	15	21
FUSIO	50	38			38			10	4		1		23
PECCIA	157	120	1	5	114			30	13		6	11	54
PRATO-SORNICO	79	57	1	4	52			12	7			10	23
BROGLIO	48	37	1	2	34			5	6	1	1	4	17
MENZONIO	84	57		3	54		2	16	2		8	8	18
BRONTALLO	50	35		2	33		3	10	4		3		13
BELLINZONA	9 810	7 118	207	312	6 599	45	117	3 053	169	45	809	880	1 481
ARBEDO-CASTIONE	1 717	1 222	39	53	1 130	7	17	517	14	21	128	147	279
LUMINO	619	508	10	16	482	2	2	253	3		38	45	139
MONTE CARASSO	1 102	902	17	26	859	2	5	289	84	1	39	93	346
GUDO	302	243	5	6	232			96	12		11	20	93
SEMENTINA	1 170	999	20	32	947	3	10	534	28	5	64	88	215
GORDUNO	363	309	4	14	291		2	153	5		13	29	89
GNOSCA	279	242	4	8	230		2	66			1	51	110
PREONZO	309	212	1	8	203		2	126	7		4	23	41
MOLENO	69	28	4		24			14			1	6	3
GIUBIASCO	3 712	2 915	71	100	2 744	12	43	1 334	49	20	230	349	707
PIANEZZO	273	214	1	6	207		5	114			6	25	57
SANT'ANTONIO	129	96	4	3	89			50		1	7	2	29
CAMORINO	1 001	816	23	36	757	2	5	291	25	2	65	104	263
SANT'ANTONINO	647	526	10	15	501	1	3	213	9	4	24	38	209
CADENAZZO	639	521	8	13	500	2	5	229	32	1	29	45	157
ROBASACCO	67	62		4	58		1	33	1	*	1	1	21
MEDEGLIA	258	227	4	5	218		1	104			2	28	83
ISONE	297	264	4	11	249			64	5		9	10	161
OSOGNA	415	335	7	5	323	1	3	160	4		16	34	105
BIASCA	2 857	2 058	77	82	1 899	4	57	717	36	9	213	443	420
CRESCIANO	268	197	6	8	183	2	1	55	2		12	38	73
CLARO	920	608	14	22	572	2	7	195	17	2	48	62	239
IRAGNA	224	176	3	10	163		3	29	7		6	75	43
LODRINO	596	512	11	8	493		7	117	4		19	99	247
MALVAGLIA	1 499	740	30	41	669	3	3	210	19	5	27	87	315
DONGIO	353	216	4	5	207		1	34	16		24	15	117
SEMIONE	224	126	4	6	116		1	21	13	1	8	22	50
LUDIANO	202	146	3	6	137		3	16	12	1	10	19	76
CASTRO	57	26		2	24			8	5		3	3	5
CORZONESO	216	142	2	7	133			20	22		6	18	67
MAROLTA	54	27	1		26			5	3		3	3	12
LEONTICA	247	126	5	6	115		2	19	23	1	17	9	44
PONTO VALENTINO	279	153	2	7	144		1	22	10		33	5	73
PRUGIASCO	139	54	1	4	49			16	14			12	7
LOTTIGNA	72	47	1	3	43			25	2		3	5	8
TORRE	194	140	2	11	127		4	65	8		8	22	20
OLIVONE	637	396	11	18	367	1	1	127	61	3	24	78	72
AQUILA	381	279	5	14	260	2	6	84	17		19	47	85
GHIRONE	47	30	1		29			10	10		2	4	3

PROSPETTO PER COMUNI, CIRCOLI, E DISTRETTI DELLA VOTAZIONE DEL 17 APRILE 1983 PER LA ELEZIONE DEL GRAN CONSIGLIO 7

COMUNI

DENOMINAZIONE	ISCRITTI	VOTANTI	BIANCHE	NULLE	VALIDE	PSL	PDL	PLR	UDC	PR	PSA	PST	PPD
LARGARIO	19	7			7			2	4			1	
CAMPO (BLENIO)	65	55		2	53			16	17		1	15	4
GIORNICO	581	485	15	13	457	2	14	99	23		36	78	205
ANZONICO	66	52		2	50			17	6		1	3	23
CAVAGNAGO	85	59		2	57			21	4	1	9	1	21
SOBRIO	91	50		1	49			22	3			5	19
BODIO	592	480	6	11	463	2	8	92	5	4	43	109	200
POLLEGIO	340	265	2	4	259		5	29	17	1	19	92	96
PERSONICO	217	150	7	5	138		2	68	2	1	4	15	46
FAIDO	748	634	14	13	607	1	8	162	19	2	39	44	332
OSCO	94	71	1	2	68			30	7				31
MAIRENGO	130	85		3	82		1	39	2		6	4	30
CALPIOGNA	116	43			43				1				42
CAMPELLO	66	33			33			10	3		2	7	11
ROSSURA	87	44		3	41			11	7		4	2	17
CHIGGIOGNA	251	211	2	3	206		1	96	10		12	29	58
CALONICO	32	27			27			5	2		1	1	18
CHIRONICO	485	267		7	260			42	11		3	34	170
QUINTO	888	625	18	7	600		3	252	37	3	44	29	232
PRATO LEVENTINA	229	167	1	7	159		1	43	22		8	19	66
DALPE	119	89	1	1	87		1	43	10			10	23
AIROLO	1 250	1 080	18	22	1 040	3	9	391	74	6	76	50	431
BEDRETTO	79	43		3	40			5	8		2		25