EVOLUZIONE DELLA POPOLAZIONE 1950 - 1985 NEI VARI COMUNI SVIZZERI

Con il bollettino di gennaio 1987 proponiamo ai nostri lettori una prima serie di cartine, pubblicate dall'Ufficio federale di statistica, riguardanti alcune caratteristiche demografiche ed economiche della realtà svizzera.
Codeste cartine saranno accompagnate da un breve commento il quale non vuole essere un'analisi esaustiva dei fenomeni che verranno man mano presi in considerazione, bensì fornire alcune considerazioni di carattere generale.

In questo periodo d'inizio anno si parla molto di popolazione in quanto gli uffici di stato civile e controllo abitanti dei comuni ticinesi chiudono il bilancio di quel che è stato il movimento della popolazione lo scorso anno; ci sembra quindi opportuno aprire questa serie "cartografica" presentando l'evoluzione dei residenti nei comuni svizzeri dal 1950 al 1985. I dati del 1986 non saranno disponibili che nel corso dell'estate 1987.

Evoluzione generale

Le prime tre cartine riportano il tasso di crescita medio annuo calcolato in base ai rilevamenti decennali della popolazione. Mentre per quel che concerne l'evoluzione del tasso di crescita 1981-85 ci si è basati sulla statistica annuale ESPOP.
Nel decennio 1950-1960 s'intravvede una concentrazione di persone nelle grandi città a scapito delle regioni periferiche. Tale concentrazione si è già probabilmente verificata, negli anni passati, per Basilea, Berna e Zurigo che in questo periodo registrano un'espansione, ma abbastanza moderata. Queste città sembrano precedere di circa un decennio lo sviluppo demografico degli altri poli economici della Svizzera.
Come è noto, nel periodo '60-'70, la Svizzera ha conosciuto un'importante sviluppo demografico, già iniziato dopo la metà degli anni '50, con tassi di crescita superiori al decennio precedente. Tale evoluzione è andata di pari passo con l'espansione economica il cui punto critico si situa attorno al 1974. Questa crescita a ritmo intenso non fa che accentuare le disparità di sviluppo demografico già esistente a livello regionale: infatti, negli anni 1950-70 è aumentata soprattutto la popolazione dei distretti urbani, mentre in molte zone di campagna, delle Alpi, delle Prealpi e del Giura si è avuta una diminuzione.

Ed è proprio in questo periodo che assistiamo ad un'espansione degli agglomerati: infatti, in questo ventennio il totale dei comuni negli agglomerati si triplica passando da 121 nel 1950 a 355 nel 1970.
La crisi economica degli anni '70 ha agito da freno all'espansione demografica: il terzo decennio considerato è stato infatti caratterizzato da una crescita moderata. In gran parte la demografia svizzera di questi decenni è determinata dalla presenza o meno di stranieri.
Se nel corso degli anni '60, a congiuntura favorevole, molti stranieri sono entrati nel nostro paese contribuendone così in modo non indifferente alla crescita demografica, dopo la metà degli anni '70 buona parte di essi ha dovuto lasciare il territorio elvetico. Vediamo quindi come la demografia segue da vicino l'andamento congiunturale.
Notiamo inoltre come le più grandi città svizzere (Zurigo, Berna, Basilea, Losanna) siano state interessate da una contrazione degli effettivi, mentre vi è stato ripopolamento per le regioni periferiche le cartine permettono di percepire visivamente e in modo chiaro la nota tendenza alla sub-urbanizzazione.
Nell'ultimo quinquennio (1981-1985) abbiamo avuto un'espansione demografica molto contenuta che ha però interessato un gran numero di comuni. Vi sono ancora regioni, in particolare le valli e i centri urbani, in cui la popolazione regredisce.
In generale possiamo senza dubbio affermare che assistiamo ad una "stagnazione" demografica.

Il caso del Ticino

L'evoluzione demografica del nostro Cantone poco si discosta da quella nazionale: crescita diffusa un po' su tutto il territorio negli anni 1950-60, sviluppo demografico importante lungo il periodo di generale espansione economica (1960-70), crescita moderata dopo la metà degli anni '70 e stasi demografica nell'ultimo quinquennio.
Già a partire dagli anni '50 assistiamo in Ticino ad un progressivo spopolamento delle valli. I residenti tendono sempre più ad avvicinarsi ai centri urbani (Lugano, Bellinzona, Locarno), la cui capacità ricettiva si è pressochè esaurita verso la fine degli anni '70 inizio anni '80. Ecco quindi che l'espansione demografica tocca le regioni circostanti: Malcantone, Piano di Magadino, Fondo Valle Maggia.
L'evoluzione della popolazione in questo ultimo quinquennio ci mostra un forte calo per la regione Leventina (-5,9% nel corso del 1985) dovuto allo spostamento di autoctoni verso regioni economicamente più atrattive, alla partenza di stranieri in seguito all'ultimazione dei lavori autostradali (ricordiamo che l'ultimo troncone Pollegio-Gorduno dell'asse nord-sud è stato aperto nell'ottobre 1986) e non da ultimo alle difficoltà incontrate dalle industrie insediate in questa regione del nostro Cantone (pensiamo in particolare alla metallurgia).

UFFICIO CANTONALE DI STATISTICA

Bellinzona, gennaio 1987

Bevölkerungsentwicklung nach Gemeinden
Evolution de la population par commune

1950–1960

Durchschnittliche jährliche Zuwachsrate der Wohnbevölkerung zwischen 1950 und 1960, in Prozent.
Taux moyen d'accroissement annuel de la population résidante entre 1950 et 1960, en pour-cent.

Ergebnisse der Eidgenössischen Volkszählungen 1950 und 1960
Résultats des recensements fédéraux de la population, 1950 et 1960

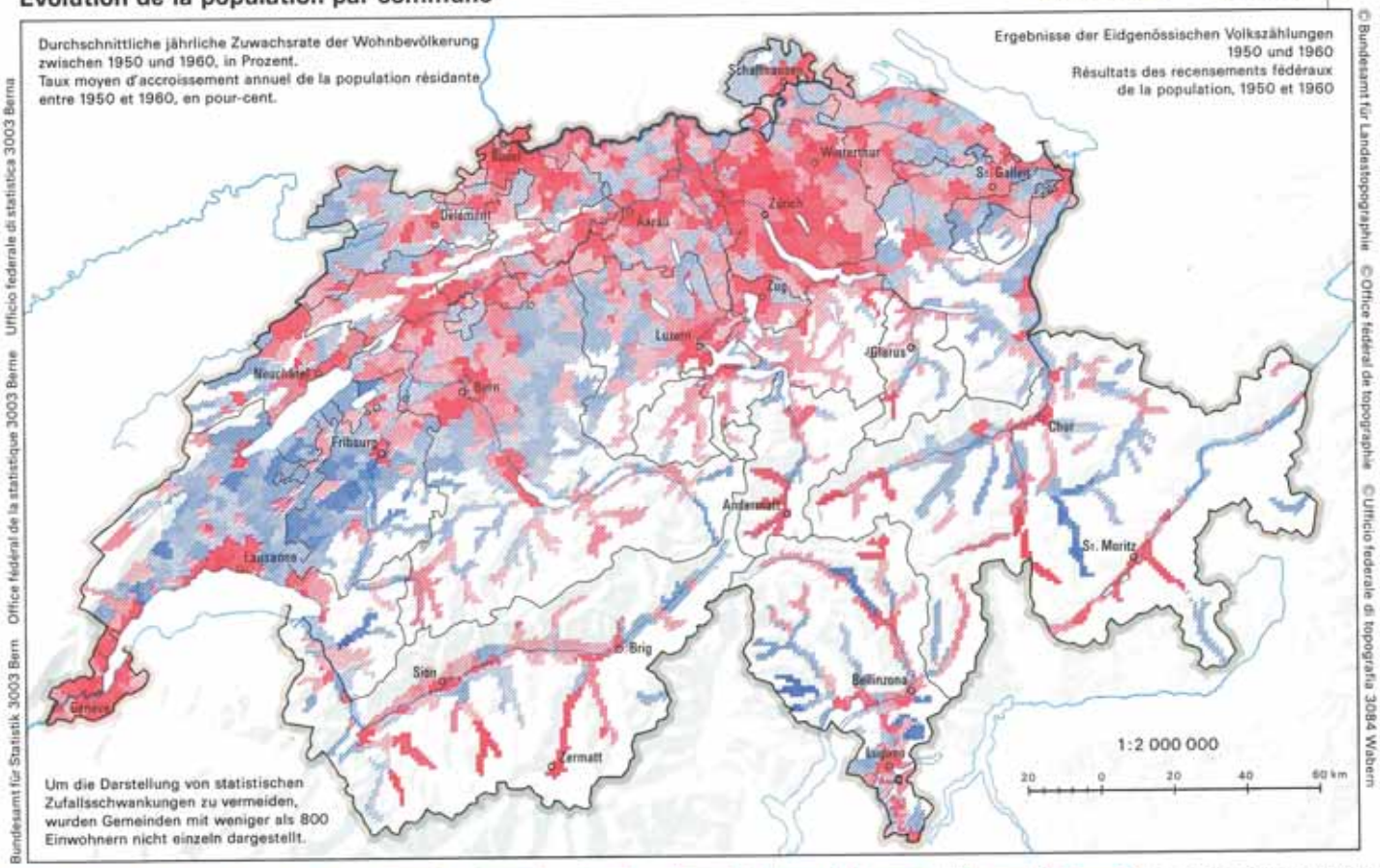

Um die Darstellung von statistischen Zufallsschwankungen zu vermeiden, wurden Gemeinden mit weniger als 800 Einwohnern nicht einzeln dargestellt.

-6,2 – -5,0	-4,9 – -2,5	-2,4 – -1,5	-1,4 – -1,0	-0,9 – -0,5	-0,4 – -0,1	0,0 – 0,4	0,5 – 0,9	1,0 – 1,4	1,5 – 2,4	2,5 – 4,9	5,0 – 12,7	%
1	3	24	65	181	219	308	206	161	222	192	51	Anzahl der Gemeinde(gruppe)n Nombre de (groupes de) communes

Bundesamt für Statistik 3003 Bern Office fédéral de la statistique 3003 Berne Ufficio federale di statistica 3003 Berna
© Bundesamt für Landestopographie © Office fédéral de topographie © Ufficio federale di topografia 3084 Wabern

Bevölkerungsentwicklung nach Gemeinden
Evolution de la population par commune

1960–1970

Durchschnittliche jährliche Zuwachsrate der Wohnbevölkerung zwischen 1960 und 1970, in Prozent.
Taux moyen d'accroissement annuel de la population résidante entre 1960 et 1970, en pour-cent.

Ergebnisse der Eidgenössischen Volkszählungen 1960 und 1970
Résultats des recensements fédéraux de la population, 1960 et 1970

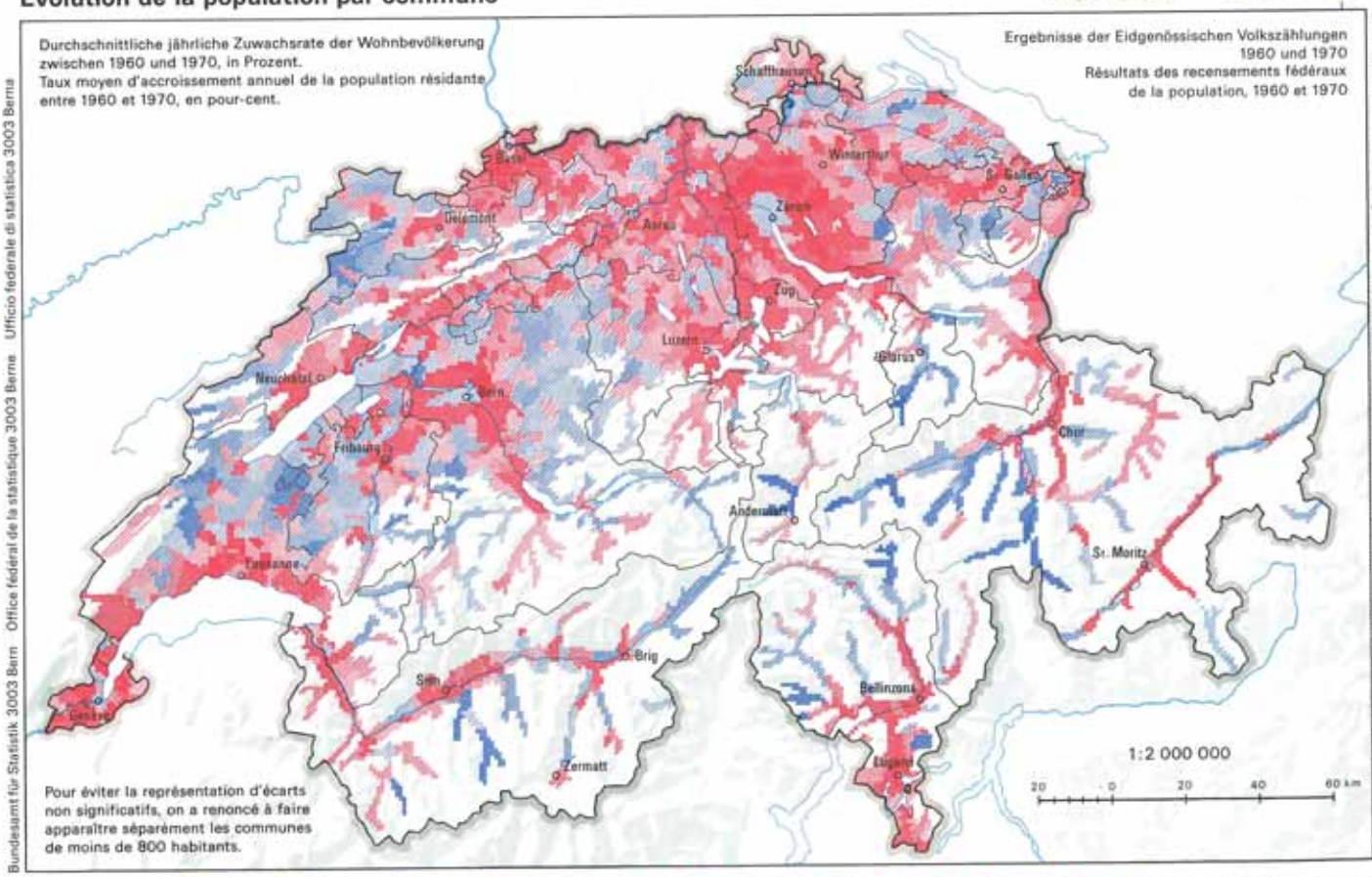

Pour éviter la représentation d'écarts non significatifs, on a renoncé à faire apparaître séparément les communes de moins de 800 habitants.

1	6	32	63	134	180	222	207	164	260	248	116	Anzahl der Gemeinde(gruppe)n Nombre de (groupes de) communes

Bundesamt für Statistik 3003 Bern Office fédéral de la statistique 3003 Berne Ufficio federale di statistica 3003 Berna
© Bundesamt für Landestopographie © Office fédéral de topographie © Ufficio federale di topografia 3084 Wabern

Bevölkerungsentwicklung nach Gemeinden
Evolution de la population par commune

1970–1980

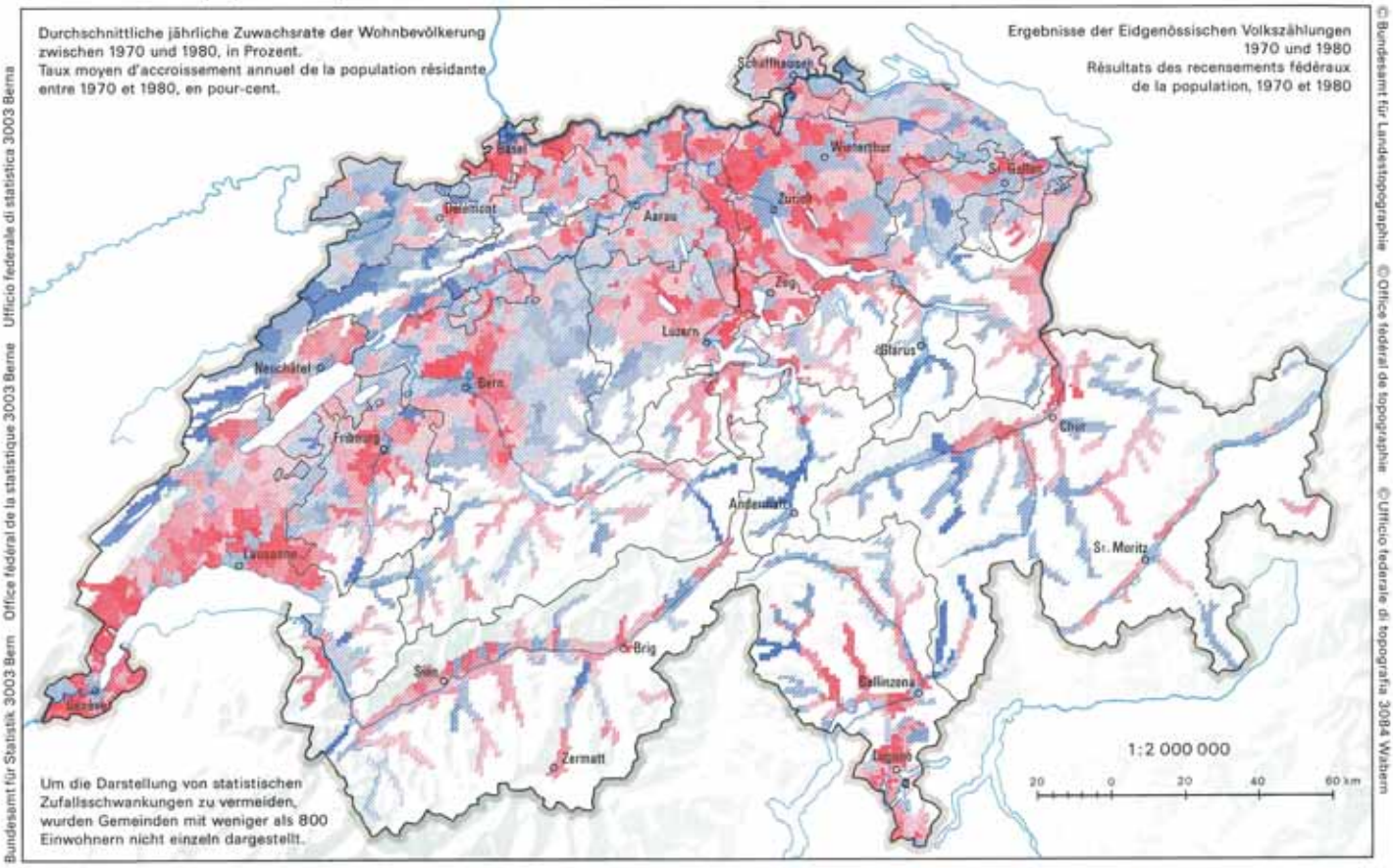

0	6	49	77	220	290	292	216	150	153	142	38	Anzahl der Gemeinde(gruppe)n Nombre de (groupes de) communes
> -5,0	-4,9 – -2,5	-2,4 – -1,5	-1,4 – -1,0	-0,9 – -0,5	-0,4 – -0,1	0,0 – 0,4	0,5 – 0,9	1,0 – 1,4	1,5 – 2,4	2,5 – 4,9	5,0 – 10,9	%

Bundesamt für Statistik 3003 Bern Office fédéral de la statistique 3003 Berne Ufficio federale di statistica 3003 Berna
© Bundesamt für Landestopographie © Office fédéral de topographie © Ufficio federale di topografia 3084 Wabern

Bevölkerungsentwicklung nach Gemeinden
Evolution de la population par commune

1981–1985

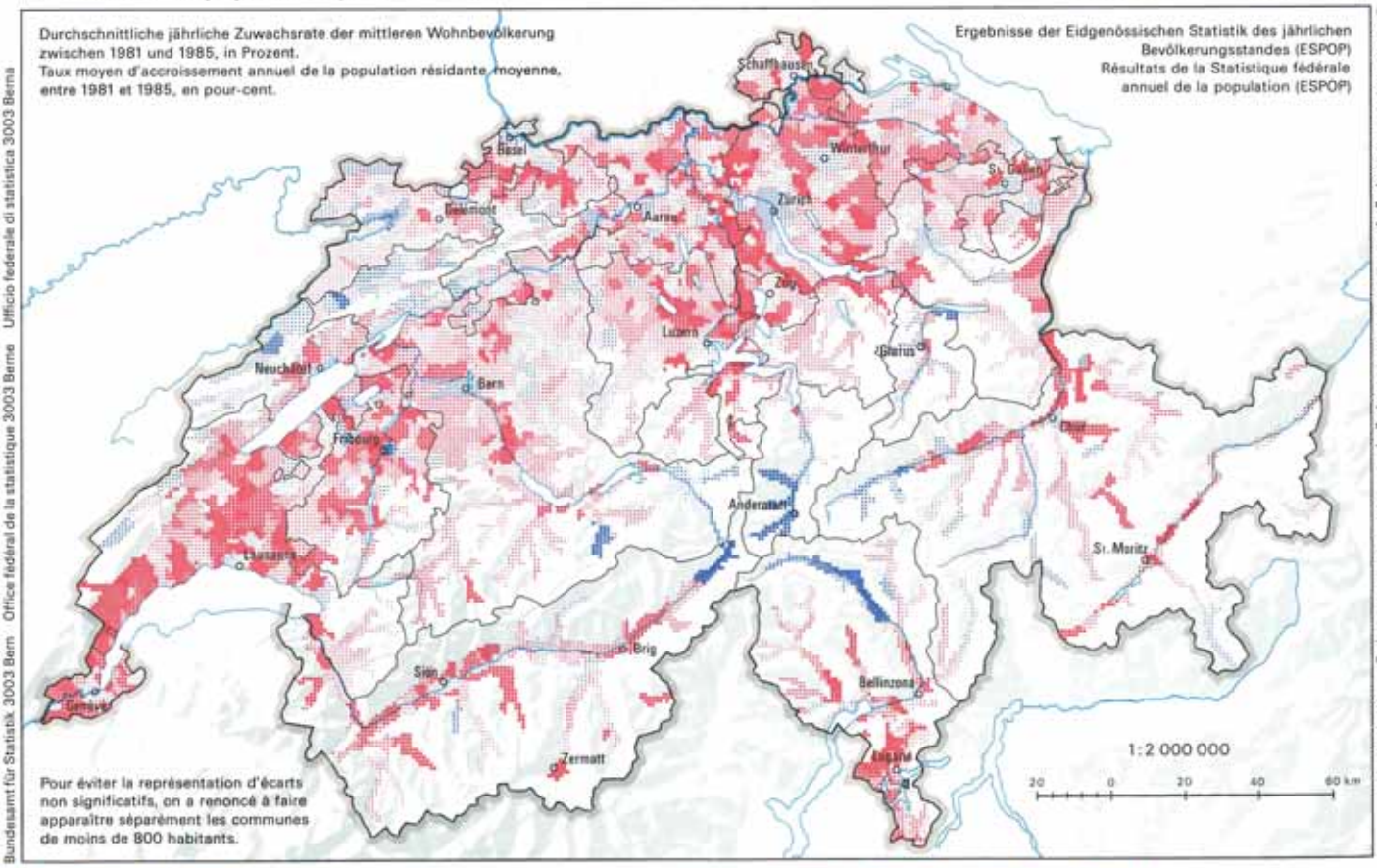

0	3	16	42	107	161	266	320	254	273	172	19	Anzahl der Gemeinde(gruppe)n Nombre de (groupes de) communes

Bundesamt für Statistik 3003 Bern Office fédéral de la statistique 3003 Berne Ufficio federale di statistica 3003 Berna
© Bundesamt für Landestopographie © Office fédéral de topographie © Ufficio federale di topografia 3084 Wabern

Entwicklung der ständigen Wohnbevölkerung in den Gemeinden (in Prozent)
Evolution de la population résidante permanente des communes (en pour-cent)

1985

Um die Darstellung von statistischen Zufallsschwankungen zu vermeiden, wurden Gemeinden mit weniger als 800 Einwohnern nicht einzeln dargestellt.
Pour éviter la représentation d'écarts non significatifs, on a renoncé à faire apparaître séparément les communes de moins de 800 habitants.

Ergebnisse der Eidgenössischen Statistik des jährlichen Bevölkerungsstandes (ESPOP)
Résultats de la Statistique fédérale de l'état annuel de la population (ESPOP)

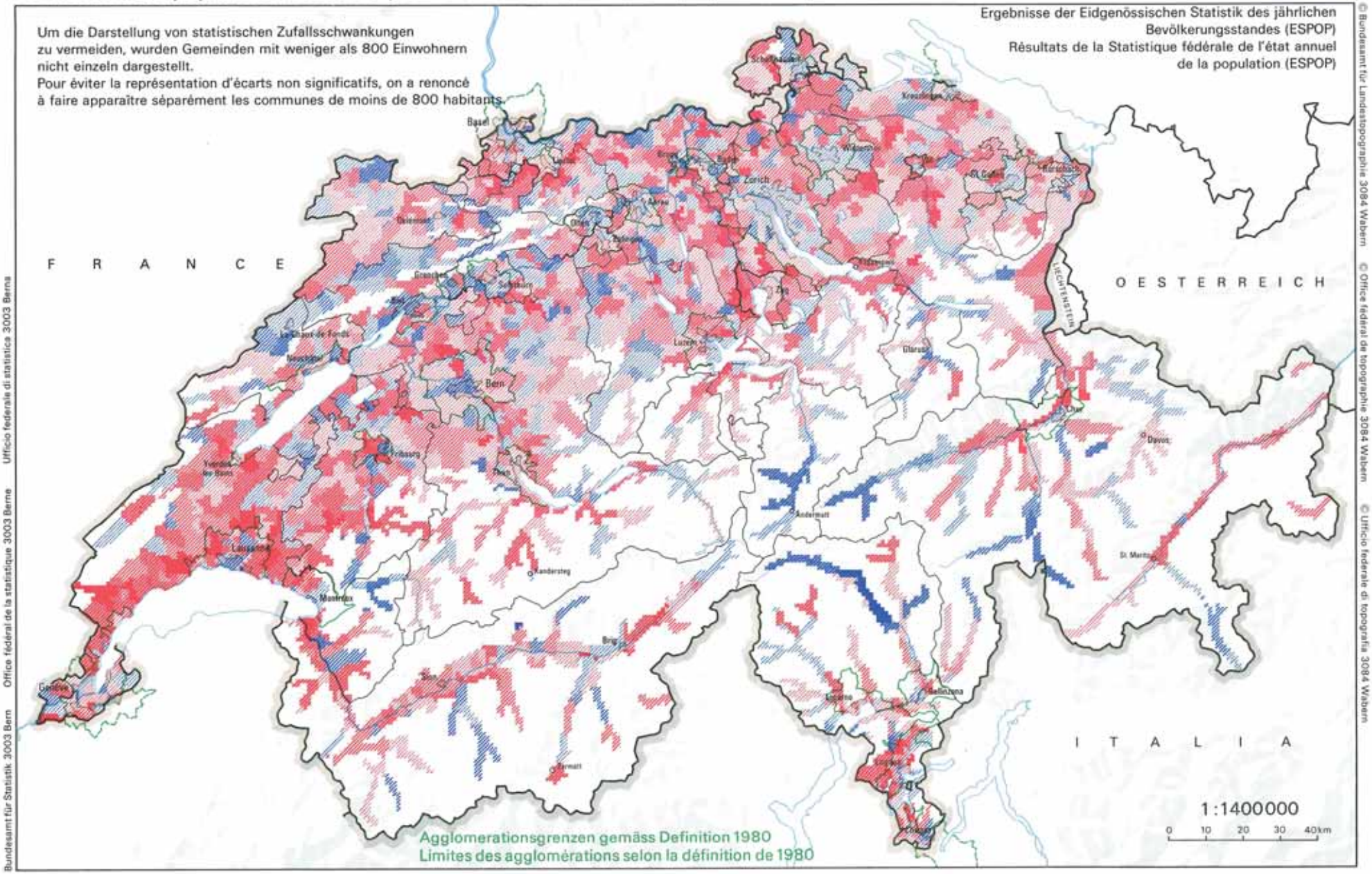

-5,9 – -4,0	-3,9 – -2,0	-1,9 – -1,0	-0,9 – -0,1	0,0 – 0,9	1,0 – 1,9	2,0 – 3,9	4,0 – 16,7	Anzahl der Gemeinde(gruppe)n / Nombre de (groupes de) communes
5	54	135	296	403	296	343	101	
%								

Bundesamt für Statistik 3003 Bern Office fédéral de la statistique 3003 Berne Ufficio federale di statistica 3003 Berna

© Bundesamt für Landestopographie 3084 Wabern © Office fédéral de topographie 3084 Wabern © Ufficio federale di topografia 3084 Wabern