

Il traffico pasquale 1992

di Marco Sailer,
Sezione delle strade
dati elaborati da
Fernando Balestra e
Carlo Jolli

La Pasqua tarda (19 aprile) e il bel tempo primaverile hanno favorito le escursioni e causato un traffico molto elevato sulle nostre strade, superiore a quanto mai finora osservato nei periodi pasquali precedenti.

L'afflusso dei turisti da nord è mediamente aumentato del 8,7%; i transiti alle frontiere sono cresciuti circa del 5% rispetto allo stesso periodo dell'anno scorso.

Nei sei giorni da giovedì 16 aprile a martedì 21, nella galleria autostradale del S.Gottardo sono transitati nei due sensi 151'256 (+4,9%) veicoli e nella galleria autostradale del S.Bernardino 81'132 (+16,2%); in totale dunque 232'388(+8,7%) veicoli, ripartiti per il 65% al S.Gottardo e per il 35% al S.Bernardino, un rapporto usuale che quest'anno però si è leggermente accentuato a favore del S.Bernardino.

Nei giorni di giovedì santo e venerdì santo (16 e 17 aprile) il traffico è stato di grande intensità nella direzione verso sud, mentre nell'altro senso il maggior numero di rientri si è avuto il Lunedì di Pasqua. Il traffico totale nei due sensi è stato dunque massimo giovedì o venerdì sulle strade del meridione del Cantone (poiché i movimenti turistici si sono sommati al

traffico lavorativo) mentre nell'alto Ticino i valori più elevati si sono avuti Lunedì di Pasqua.

I maggiori volumi di traffico sono stati rilevati sull'autostrada: 61'595 veic. a Grancia (gio 16.4), 55'612 a Bellinzona (Lu 20.4), 54'787 a Maroggia (gio 16.4), 49'005 sulla circonvallazione di Lugano (gio 16.4), 46'332 al Monte Ceneri (Lu 20.4).

Molto elevati, per rapporto al traffico medio, sono risultati anche i volumi registrati il Venerdì Santo nel Locarnese, per esempio ai due ponti Maggia di Locarno (in totale 48'874 passaggi), nella nuova galleria di circonvallazione di Ascona (14'770), a Brissago (12'490), a Magadino (11'473), a Solduno (15'688), Avegno-Valle Maggia (8331), Intragna-Centovalli (4398), Cavigliano-Valle Onsernone (1319). Il traffico massimo sull'accesso della Valle Verzasca, registrato il giorno di Pasqua (5050 veic.), è stato determinato soprattutto dagli escursionisti.

Purtroppo il contatore della Verbanella ha funzionato difettosamente per tutto il periodo, impedendoci così di conoscere un importante dato di traffico.

Pure al Venerdì Santo notiamo elevati volumi nel Piano di Magadino, a Contone (29'396) e Gudo (13'042), mentre più contenuti sono quelli in Riviera, a Claro (7503) e Gnosca (4782).

Nel Sottoceneri spicca il volume massimo di Agno-Vallone, superiore a 30'000 veic.giorno (30'331, Ve 17.4). Più modesti i massimi registrati sulle strade cantonali a Maroggia (16'401 veic., Lu 20.4), al Gaggiolo (13'659, gio 16.4) e a Gandria (11'499, ve 17.4).

Code e ristagni hanno seguito il copione usuale ma con minore intensità: si sono avute code a nord del Gottardo nei giorni di giovedì santo, venerdì e sabato, in totale per 23 ore e 41 minuti, e per una lunghezza massima di 13 km (3 km al portale di Göschenen, 10 km dal cantiere di Amsteg a Erstfeld); code a sud del S.Gottardo nei giorni di Pasqua, lunedì e martedì, in totale per 21 ore e 50 minuti, e per una lunghezza massima di 10 km.

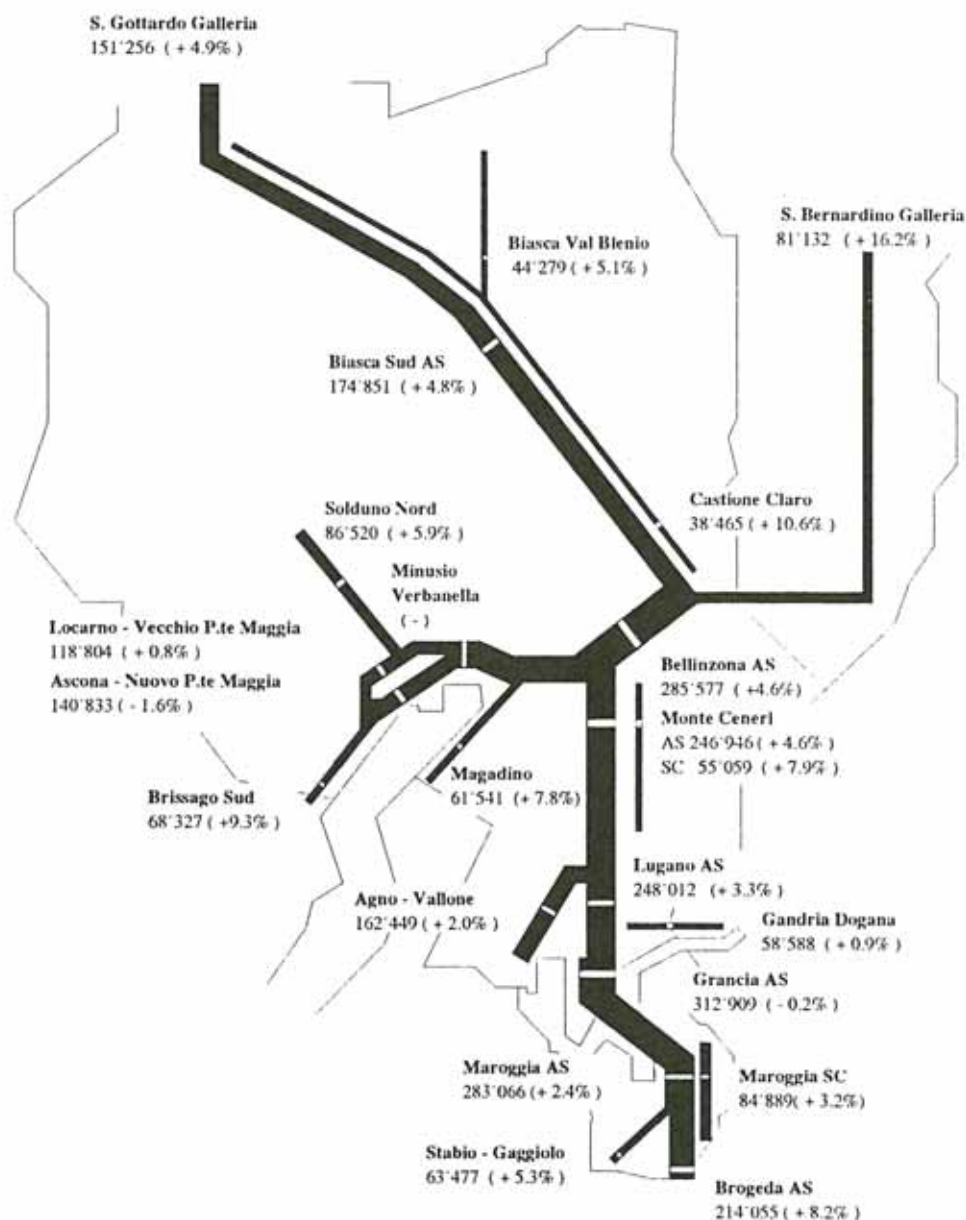
Code anche al S.Bernardino, sulle rampe sud, il Lunedì di Pasqua, durata 5 ore e 25 minuti, lunghezza massima 14 km. Alla dogana di Chiasso Brogeda in direzione sud, code durante 6 ore il

giovedì santo, lunghezza massima 3 km; in direzione nord Lunedì di Pasqua, durata 4 ore e 45

minuti, lunghezza massima 7 km. Code di 2-8 km si sono anche formate, quasi quotidianamente, sul-

l'accesso di Locarno, da Muralto al Piano di Magadino (in totale per 5 ore e 25 minuti). ◆

TRAFFICO PASQUALE 1992



Traffico in sei giorni : Giovedì 16.04 - Martedì 21.04.1992
 Tra parentesi : periodo pasquale dell'anno precedente

Tempo atmosferico : Gio 16.04 bello Do 19.04 bello
 Ve 17.04 nuvoloso Lu 20.04 bello
 Sa 18.04 bello Ma 21.04 bello

Massimi giornalieri (due sensi)

Posto	Massimo Pasquale 1992			Massimo precedente			Var. in %
	Data		Veic/gio	Data		Veic/gio	
Dogana Brogeda AS	GIO	16.04	40.900	SA	27.07.91	44.014	-7,1
Maroggia AS	GIO	16.04	54.787	SA	20.07.91	61.439	-10,8
Maroggia SC	LU	20.04	16.401	ME	25.04.90	19.942	-17,8
Grancia AS	GIO	16.04	61.595	SA	20.07.91	65.608	-6,1
Circonvallazione AS di Lugano	GIO	16.04	49.005	SA	20.07.91	54.840	-10,6
Monte Ceneri AS	LU	20.04	46.332	SA	20.07.91	58.815	-21,2
Monte Ceneri SC	VE	17.04	9.759	SA	28.07.84	51.387 ²	-81,0
Totale Monte Ceneri	LU	20.04	55.361	SA	21.07.90	64.128	-13,7
Circonvallazione AS di Bellinzona	LU	20.04	55.612	SA	10.08.91	74.141	-25,0
Castione - Claro	VE	17.04	7.503	SA	03.08.85	37.116 ³	-79,8
Gorduno - Gnosca	VE	17.04	4.782	VE	26.07.91	5.187	-7,8
Biasca Sud AS	LU	20.04	31.586	SA	30.07.88	51.305	-38,4
Biasca Val Blenio	LU	20.04	8.360	SA	09.07.89	14.409	-42,0
Galleria AS del S. Gottardo	LU	20.04	27.426	SA	29.07.89	37.416	-26,7
Galleria AS del S. Bernardino	LU	20.04	19.065	SA	29.08.87	26.784 ⁴	-28,8
Totale S. Gottardo + S. Bernardino	LU	20.04	46.491 [*]	LU	20.04.87	45.524	2,1
Stabio - Gaggiolo	GIO	16.04	13.659	VE	20.12.91	14.754	-7,4
Agno - Vallone	VE	17.04	30.331	DO	13.04.90	31.195	-2,8
Gandria - Dogana	VE	17.04	11.499	VE	26.07.91	12.431	-7,5
Gudo - Progero	VE	17.04	13.042	ME	31.07.91	13.077	-0,3
Quartino - Contone	VE	17.04	29.396	VE	26.07.91	31.988	-8,1
Magadino	VE	17.04	11.473	ME	31.07.91	13.357	-14,1
Minusio - Verbanella ⁵	VE	29.07.88	39.227	...
Ascona nuovo ponte Maggia	GIO	16.04	25.754	VE	18.07.86	28.485	-9,6
Locarno vecchio ponte Maggia	VE	17.04	23.284	VE	20.04.73	36.993 ¹	-37,1
Totale ponti Maggia	VE	17.04	48.874	VE	01.04.88	54.021	-9,5
Ascona - Galleria S. Materno	VE	17.04	14.770 [*]	VE	26.07.91	14.355	2,9
Brissago - Madonna di Ponte	VE	17.04	12.490	DO	18.05.86	13.647	-8,5
Solduno	VE	17.04	15.688	VE	26.07.91	18.174	-13,7
Avegno - Valle Maggia	VE	17.04	8.331	VE	26.07.91	10.953	-23,9
Cavigliano - Valle Onsernone	VE	17.04	1.319	SA	19.10.91	1.448	-8,9
Intragna - Centovalli	VE	17.04	4.398 [*]	VE	29.03.91	4.009	9,7
Gordola - Valle Verzasca	DO	19.04	5.050	DO	21.07.91	6.781	-25,5

*Nuovo massimo

¹Valore registrato prima della costruzione del nuovo ponte Maggia²Valore registrato al culmine del Monte Ceneri, prima dell'apertura del tronco autostradale Camorino-Rivera³Valore registrato prima dell'apertura del tronco autostradale Biasca Sud-Gorduno⁴San Gottardo chiuso per alluvione⁵Contatore fuori uso

Ore di punta massima 1992

Posto	Massimo Pasquale				Massimo precedente			Var. in %	
	Data	Ora	Veic/ora	Data	Ora	Veic/ora			
Dogana Brogeda AS	SA	18.04	10-11	2.828*	LU	01.04.91	16-17	2.806	0,8
Maroggia AS	LU	20.04	17-18	4.412	LU	08.04.91	07-08	5.109	-13,6
Maroggia SC	LU	20.04	16-17	1.906	DO	18.10.87	16-17	2.025	-5,9
Grancia AS	MA	21.04	17-18	4.794	GIO	03.10.91	17-18	5.197	-7,8
Circonvallazione AS di Lugano	GIO	16.04	17-18	4.055	GIO	28.03.91	17-18	4.192	-3,3
Monte Ceneri AS	LU	20.04	17-18	4.204*	LU	16.04.90	17-18	4.127	1,9
Monte Ceneri SC	LU	20.04	17-18	897	ME	08.08.84	12-13	4.093 ²	-78,1
Circonvallazione AS di Bellinzona	LU	20.04	11-12	4.315	SA	03.08.91	10-11	5.733	-24,7
Castione - Claro	GIO	16.04	17-18	692	DO	01.09.85	17-18	2.439 ³	-71,6
Gorduno - Gnosca	GIO	16.04	18-19	453	VE	26.07.91	19-20	620	-26,9
Biasca Sud AS	LU	20.04	11-12	2.361	SA	28.07.91	10-11	3.476	-32,1
Biasca Val Blenio	LU	20.04	15-16	736	DO	09.07.89	17-18	1.411	-47,8
Galleria AS del S. Gottardo	LU	20.04	10-11	2.061	SA	01.10.88	12-13	2.301	-10,4
Galleria AS del S. Bernardino	LU	20.04	16-17	1.670	LU	23.04.84	18-19	1.972	-15,3
Stabio - Gaggiolo	GIO	16.04	17-18	1.239	MA	25.04.89	17-18	1.519	-18,4
Agno - Vallone	SA	18.04	14-15	2.157	ME	12.10.88	13-14	2.259	-4,5
Gandria - Dogana	MA	21.04	06-07	1.350	ME	18.12.91	17-18	1.759	-23,3
Gudo - Progero	GIO	16.04	17-18	1.312	MA	13.08.91	10-11	1.504	-12,8
Quartino - Contone	DO	19.04	11-12	2.395	SA	27.07.91	09-10	2.399	-0,2
Magadino	LU	20.04	17-18	1.065	ME	17.02.82	10-11	1.221	-12,8
Minusio - Verbanella ⁴	ME	25.03.81	16-17	2.978	...
Ascona nuovo ponte Maggia	MA	21.04	17-18	2.090	LU	01.10.91	17-18	2.296	-9,0
Locarno vecchio ponte Maggia	GIO	16.04	17-18	1.727	MA	12.04.83	17-18	2.654 ¹	-34,9
Ascona - Galleria S. Materno	MA	21.04	17-18	1.484*	ME	28.08.91	17-18	1.438	3,2
Brissago - Madonna di Ponte	MA	21.04	18-19	1.262	VE	01.06.90	06-07	1.336	-5,5
Solduno	DO	19.04	17-18	1.262	DO	31.07.83	19-20	1.761	-28,3
Avegno - Valle Maggia	DO	19.04	16-17	795	DO	01.09.91	17-18	989	-19,6
Cavigliano - Valle Onsernone	DO	19.04	17-18	142	GIO	26.09.91	20-21	186	-23,7
Intragna - Centovalli	MA	21.04	17-18	558*	GIO	17.10.91	17-18	558	0,0
Gordola - Valle Verzasca	DO	19.04	17-18	567	DO	21.07.91	17-18	740	-23,4

*Nuovo massimo

¹Valore registrato prima della costruzione del nuovo ponte Maggia²Valore registrato al culmine del Monte Ceneri prima dell'apertura del tronco autostradale Camorino-Rivera³Valore registrato prima dell'apertura del tronco autostradale Biasca-Gorduno⁴Contatore fuori uso

Sviluppo del traffico pasquale dal 1970 - Totale del traffico in sei giorni



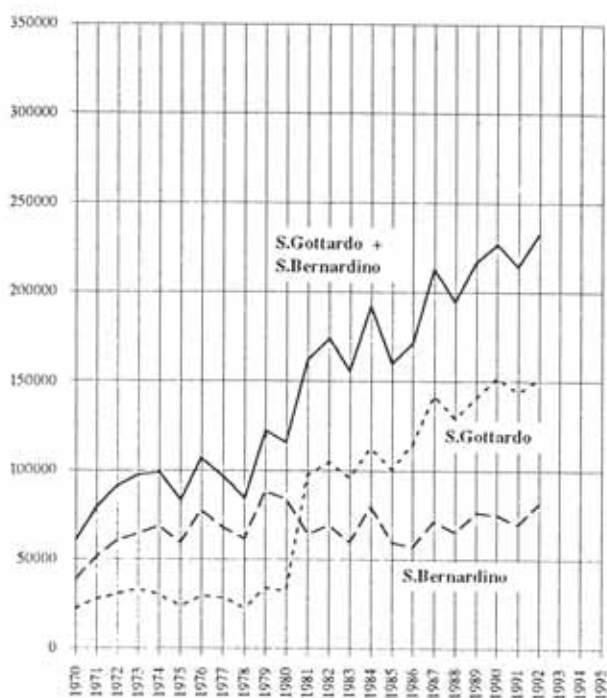
Anno	Periodo	S.Got- tardo	S.Ber- nar- dino	Totale S.Gott. + S.Bern.	Biasca Val Blenio	Biasca Sud AS	Casti- one- Claro	Bellin- zona AS	Monte Ceneri AS	Monte Ceneri SC	Luga- no AS	Gran- cia AS	Marog- gia AS
1970	26.3-31.3	22.116	38.556	60.672
1971	08.4-13.4	27.504	51.300	78.804	134.320	...
1972	30.3-04.4	30.078	60.714	90.792	156.039	...
1973	19.4-24.4	33.036	64.266	97.302	192.982	...
1974	11.4-16.4	30.024	68.628	98.652	178.625	...
1975	27.3-01.4	23.526	59.196	82.722	88.293	...	139.026	...	173.783	...
1976	15.4-20.4	29.160	77.542	106.702	107.439	...	152.347	...	179.546	...
1977	07.4-12.4	28.529	67.846	96.375	145.237	108.927	183.100	...
1978	23.3-28.3	22.574	61.388	83.962	93.623	...	138.522	102.227	156.161	...
1979	12.4-17.4	33.748	88.152	121.900	123.578	...	166.464	128.022	199.784	...
1980	03.4-08.4	32.057	83.527	115.584	116.366	...	162.680	122.045
1981	16.4-21.4	97.134	64.163	161.297	149.671	...	200.665	137.879	215.554	...
1982	08.4-13.4	104.449	69.275	173.724	167.883	...	217.788	152.346	234.198	...
1983	31.3-05.4	95.720	59.699	155.419	159.583	...	200.930	150.912	226.948	...
1984	19.4-24.4	112.390	79.408	191.798	185.817	...	226.486	169.942	247.817	...
1985	04.4-09.4	100.547	59.545	160.092	134.831	171.293	175.062	40.398	158.567	240.357	...
1986	27.3-01.4	114.541	56.939	171.480	152.058	187.739	191.152	44.935	171.982	260.276	...
1987	16.4-21.4	141.866	71.128	212.994	...	165.741	34.333	240.292	229.063	47.518	203.165	293.680	...
1988	31.3-05.4	128.944	65.469	194.413	...	149.393	30.307	222.129	224.997	45.561	206.804	301.568	...
1989	23.3-28.3	140.829	76.089	216.918	...	155.554	30.298	248.715	204.283	48.056	...	292.054	...
1990	12.4-17.4	152.097	74.681	226.778	40.770	172.914	34.838	240.835	241.119	50.727	236.957	307.676	...
1991	28.3-02.4	144.077	69.794	213.871	42.149	166.786	34.783	273.111	236.162	51.016	240.116	314.661	276.507
1992	16.4-21.4	151.256	81.132	232.388	44.279	174.851	38.465	285.577	246.946	55.059	248.012	312.909	283.066

Il traffico pasquale 1992

Marog- gia SC	Broge- da AS	Stabio- Gag- giolo	Agno- Vallone	Gandria - Dogana	Maga- dino	Minusio- Verba- nella	ponte Maggia Nuovo	ponte Maggia Vecchio	Bris- sago	Sol- duno	Periodo	Anno
...	108.918	26.3-31.3	1970
...	128.322	08.4-13.4	1971
...	138.546	30.3-04.4	1972
...	144.372	19.4-24.4	1973
...	79.926	148.080	11.4-16.4	1974
...	81.408	128.088	27.3-01.4	1975
...	79.832	152.554	15.4-20.4	1976
...	79.107	145.553	07.4-12.4	1977
...	68.204	136.383	23.3-28.3	1978
...	86.947	159.030	12.4-17.4	1979
...	84.225	158.491	03.4-08.4	1980
...	98.689	42.747	130.448	175.381	16.4-21.4	1981
...	109.675	45.694	135.440	186.442	08.4-13.4	1982
...	104.352	48.140	128.168	181.339	131.293	115.058	31.3-05.4	1983
...	132.099	49.497	140.755	194.834	135.980	123.667	19.4-24.4	1984
...	106.540	48.330	136.245	179.868	142.171	116.209	04.4-09.4	1985
...	113.541	50.245	136.818	194.999	150.882	120.873	27.3-01.4	1986
...	120.716	49.841	146.028	211.120	139.335	125.288	16.4-21.4	1987
...	142.979	53.112	49.276	...	142.864	128.302	31.3-05.4	1988
...	153.777	55.753	152.940	...	56.132	197.885	133.116	128.715	23.3-28.3	1989
...	191.641	58.537	158.179	59.022	58.255	208.176	146.186	122.319	63.173	82.331	12.4-17.4	1990
82.259	197.845	60.262	159.206	58.075	57.096	204.933	143.086	117.877	62.528	81.728	28.3-02.4	1991
84.889	214.055	63.477	162.449	58.588	61.541	...	140.883	118.804	68.327	86.520	16.4-21.4	1992

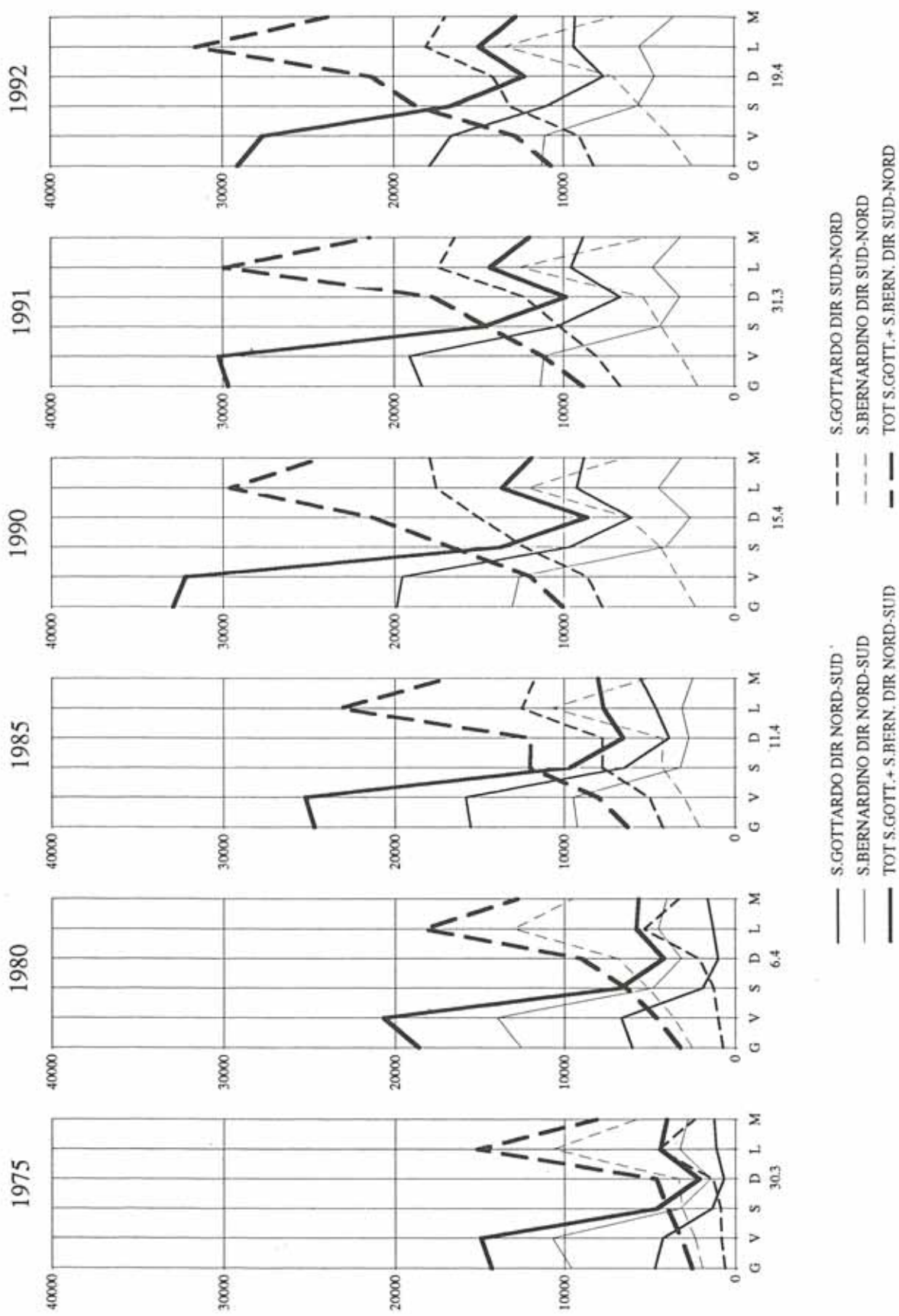
SVILUPPO DEL TRAFFICO PASQUALE DAL 1970

TOTALE DEL TRAFFICO IN 6 GIORNI



SVILUPPO DEL TRAFFICO PASQUALE AI VALICHI ALPINI

GALLERIA STRADALE DEL S.GOTTARDO APERTA IL 5 SETT. 1980



TRONCHI STRADALI DOVE SI SONO FORMATE COLONNE

