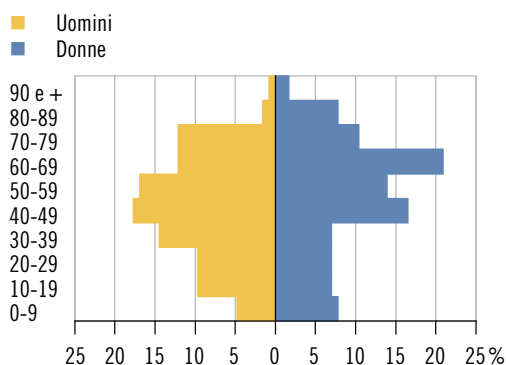


SANT'ANTONIO



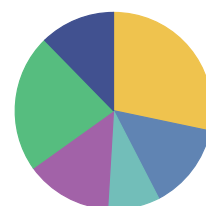
Altitudine (m s.l.m.): 940
Superficie (km²): 33,59
Densità popolazione (ab./km²): 7,12
Municipali: 3
Consiglieri comunali: ...*
Regione: Bellinzonese
Distretto: Bellinzona
Carattere urbano: agglomerato di Bellinzona, comune della cintura
Riferimento cartina: 115

Piramide delle età, secondo il sesso



Elezione del Gran Consiglio 2015: schede

PLR: 28,3% PS: 14,2%
 LEGA: 14,2% SSI: 22,6%
 PPD: 8,5% Altri: 12,3%



Tasso di partecipazione: 54,9%

Aziende, secondo la classe dimensionale (in addetti equivalenti al tempo pieno)



	Ass.	In %
Popolazione	239	100,0
Uomini	124	51,9
Donne	115	48,1
Svizzeri	212	88,7
Stranieri	27	11,3
0-19 anni	35	14,6
20-64 anni	145	60,7
65 e più anni	59	24,7
Celibì/nubili	92	38,5
Coniugati	111	46,4
Divorziati	20	8,4
Vedovi	16	6,7
Nascite	3	...
Edifici esclusivamente abitativi	420	100,0
Case unifamiliari	405	96,4
Case plurifamiliari	15	3,6
Abitazioni	444	100,0
1-2 locali	82	18,5
3-4 locali	276	62,2
5 e più locali	86	19,4
Economie domestiche private		
Economie domestiche	118	...
Persone per economia domestica	2,0	...

	Ass.	In %
Aziende	22	100,0
Settore primario	5	22,7
Settore secondario	2	9,1
Settore terziario	15	68,2
Addetti	44	100,0
Settore primario	25	56,8
Settore secondario	2	4,5
Settore terziario	17	38,6
Uomini	36	81,8
Donne	8	18,2
Settore alberghiero		
Stabilimenti	2	...
Pernottamenti e tasso di occupazione	X	X
Finanze pubbliche		
Moltiplicatore d'imposta	95	...
Indice di forza finanziaria	60,5	...
Risorse fiscali pro capite	2.345	...
Debito pubblico pro capite	2.856	...
Allievi	25	100,0
Scuole dell'infanzia anno facoltativo	—	—
Scuole dell'obbligo	18	72,0
Scuole medie superiori	1	4,0
Formazione professionale	6	24,0
Automobili e tasso di motorizzazione	143	61,90

* Divergenze rispetto alle modalità di calcolo o di presentazione adottate per la maggioranza dei ritratti comunali e per il ritratto cantonale. Per maggiori dettagli vedi le descrizioni degli indicatori.

CANTONE TICINO



Altitudine (m s.l.m.):* min. 193, mas. 3.402

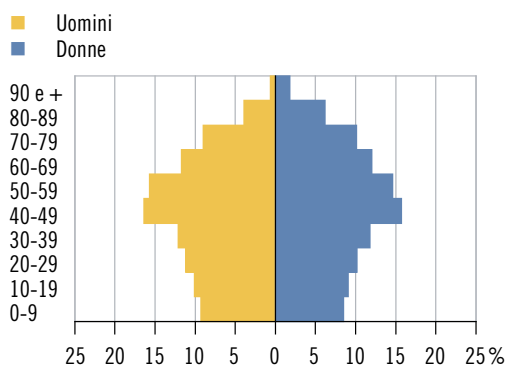
Superficie (km²): 2.812,21

Densità popolazione (ab./km²): 125,15

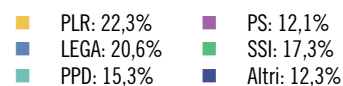
Consiglieri di Stato: 5

Granconsiglieri: 90

Piramide delle età, secondo il sesso



Elezione del Gran Consiglio 2015: schede



Tasso di partecipazione: 62,3%

Aziende, secondo la classe dimensionale (in addetti equivalenti al tempo pieno)



	Ass.	In %
Popolazione	351.946	100,0
Uomini	171.466	48,7
Donne	180.480	51,3
Svizzeri	254.288	72,3
Stranieri	97.658	27,7
0-19 anni	64.923	18,4
20-64 anni	210.292	59,8
65 e più anni	76.731	21,8
Celibì/nubili	146.039	41,5
Coniugati	155.489	44,2
Divorziati	28.986	8,2
Vedovi	21.432	6,1
Nascite	2.957	...
Edifici esclusivamente abitativi	101.311	100,0
Case unifamiliari	73.874	72,9
Case plurifamiliari	27.437	27,1
Abitazioni	231.549	100,0
1-2 locali	53.176	23,0
3-4 locali	135.461	58,5
5 e più locali	42.912	18,5
Economie domestiche private		
Economie domestiche	160.198	...
Persone per economia domestica	2,2	...

	Ass.	In %
Aziende	37.523	100,0
Settore primario	1.214	3,2
Settore secondario	5.555	14,8
Settore terziario	30.754	82,0
Addetti	225.748	100,0
Settore primario	3.350	1,5
Settore secondario	53.192	23,6
Settore terziario	169.206	75,0
Uomini	130.727	57,9
Donne	95.021	42,1
Settore alberghiero		
Stabilimenti	347	...
Pernottamenti e tasso di occupazione	2.180.345	38,6
Finanze pubbliche		
Moltiplicatore d'imposta
Indice di forza finanziaria	100,0	...
Risorse fiscali pro capite	3.926	...
Debito pubblico pro capite	4.265	...
Allievi	54.647	100,0
Scuole dell'infanzia anno facoltativo	2.447	4,5
Scuole dell'obbligo	35.526	65,0
Scuole medie superiori	5.918	10,8
Formazione professionale	10.756	19,7
Automobili e tasso di motorizzazione	222.243	63,43

* Divergenze rispetto alle modalità di calcolo o di presentazione adottate per la maggioranza dei ritratti comunali. Per maggiori dettagli vedi le descrizioni degli indicatori a inizio capitolo.

Descrizione degli indicatori

Indicatore	Data	Definizione	Fonte
Abitazioni	2015	Unità di abitazione (insieme di stanze che serve da residenza a un'economia domestica) dotate di cucina o cucinino. Comprendono le abitazioni occupate permanentemente, le abitazioni occupate temporaneamente e quelle non occupate (vuote).	SEA, UST
Addetti	2014 ^p	Le persone occupate nell'azienda con un reddito, sottoposto ai contributi AVS, superiore a fr. 2.300 annui. Versione dei dati: 5.10.2016.	STATENT, UST
Allievi	2015/16	Persone domiciliate nel comune, rispettivamente nel cantone (scheda cantonale), che frequentano durante almeno 6 mesi un programma che comprende più materie o corsi con l'obiettivo di una formazione determinata. Sono considerate le scuole pubbliche e private situate nel cantone Ticino: <ul style="list-style-type: none"> – scuole dell'infanzia anno facoltativo: anno facoltativo delle scuole dell'infanzia pubbliche; – scuole dell'obbligo: scuole dell'infanzia pubbliche, anni obbligatori 1 e 2; scuole dell'infanzia private, tutti gli anni (l'anno facoltativo – circa 100 allievi a livello cantonale – non è scorporabile); scuole elementari; scuole speciali; scuole medie; – scuole medie superiori: licei e Scuola cantonale di commercio; – formazione professionale: corso pretirocinio, scuole professionali secondarie a tempo pieno e a tempo parziale e scuole professionali superiori. 	Cens. allievi, DS
Altitudine	1.1.2016/ 1.12.2011	Altitudine misurata nel punto centrale della località dove ha sede l'amministrazione del comune (dati 2016). È espressa in metri sopra il livello del mare. Per il cantone si presentano le altitudini minima e massima (dati 2011).	GEOSTAT, UST e Uff. del catasto e dei riordini fondiari
Automobili	30.9.2015	Autoveicoli per il trasporto di persone con al massimo nove posti a sedere, compreso quello del conducente. Il tasso di motorizzazione indica il rapporto tra il numero di automobili e quello di abitanti. Solitamente è espresso in per mille, ma nei ritratti, per coerenza di presentazione, è espresso in automobili ogni cento abitanti, in base alla popolazione residente permanente al 31.12.2014.	Stat. veicoli stradali e STATPOP, UST
Aziende	2014 ^p	Unità locale di un'impresa, limitata geograficamente, a condizione di retribuire almeno una persona, il cui reddito sottoposto all'AVS supera fr. 2.300 annui. Versione dei dati: 5.10.2016.	STATENT, UST

Indicatore	Data	Definizione	Fonte
Carattere urbano	2016	Appartenenza del comune allo spazio a carattere urbano (definizione 2012): – agglomerato e rispettiva categoria di comune: città-nucleo, comune-nucleo principale, comune-nucleo secondario, comune della cintura; – comune pluriorientato (comune orientato, sul piano funzionale, verso più comuni-nucleo di almeno due diversi agglomerati).	Spazio a carattere urbano, UST
Consiglieri comunali	2016	Membri del Consiglio comunale. Nei comuni ove figurano tre puntini vige l'assemblea comunale.	CAN
Debito pubblico pro capite	2014	Debito pubblico dei Comuni: si calcola sommando, nel passivo di bilancio, i capitali di terzi e i finanziamenti speciali e sottraendovi i beni patrimoniali, registrati all'attivo. Quantifica teoricamente l'indebitamento che resterebbe a carico della collettività se si realizzassero tutti i beni patrimoniali (sono i beni del Comune cui si può rinunciare senza venir meno ad un compito pubblico, ad esempio dei titoli di reddito o degli immobili non destinati ad un uso pubblico), e li si destinasse all'estinzione di debiti verso terzi. Idealmente nei Comuni il valore dovrebbe situarsi al di sotto dei 2.000 franchi per abitante; in Svizzera si ritiene "elevato" un dato situato tra i 3.000 e i 5.000 franchi mentre sopra questo limite si considera il dato "eccessivo". Il valore pro capite è calcolato sulla base della popolazione residente permanente al 31.12.2014. Il dato a livello cantonale rappresenta la media dei diversi Comuni.	Stat. finanziaria comuni, SEL
Densità di popolazione	2015	Rapporto tra l'effettivo della popolazione e la superficie del comune espresso in abitanti per chilometro quadrato. La densità di popolazione dipende fortemente dalla morfologia del territorio e dalla copertura del suolo, elementi che hanno una particolare rilevanza in un cantone montagnoso e boscoso come il Ticino. È calcolata sulla base della popolazione residente permanente al 31.12.2015 e della superficie all'interno dei confini comunali allo stato 31.12.2015 (v. a. la definizione di Superficie).	GEOSTAT e STATPOP, UST
Economie domestiche private	2015	Persona che vive da sola o gruppo di persone che abitano nella stessa abitazione. I dati di fonte STATPOP riportano unicamente la dimensione dell'economia domestica e non informano sulla posizione degli individui all'interno di essa.	STATPOP, UST
Edifici esclusivamente abitativi	2015	Edifici ad uso esclusivamente abitativo, vale a dire che sono costituiti unicamente da unità d'abitazione; sono esclusi gli edifici che, oltre ad unità d'abitazione, ospitano una o più attività economiche, ad esempio un negozio o un ufficio. Sono suddivisi tra case unifamiliari (1 unità d'abitazione) e case plurifamiliari (2 e più unità d'abitazione).	SEA, UST

Indicatore	Data	Definizione	Fonte
Elezioni del Gran Consiglio	2015	Percentuale di schede intestate ai quattro partiti di governo, all'insieme delle altre liste e di schede senza intestazione; tasso di partecipazione.	CAN
Indice di forza finanziaria	2017/18	Permette di situare la forza finanziaria di un Comune rispetto alla media di tutti i Comuni, posta uguale a 100. È usato, insieme ad altri indicatori derivati, per modulare le partecipazioni dei Comuni a seconda della loro forza, ad esempio per graduare i sussidi del Cantone ai Comuni, per graduare i contributi che i Comuni versano al Cantone o per ponderare le partecipazioni finanziarie in ambito intercomunale.	Stat. finanziaria comuni, SEL
Moltiplicatore d'imposta	2016	Moltiplicatore che serve a calcolare l'ammontare dell'imposta comunale, partendo da quello dell'imposta cantonale dello stesso anno. Per Onsernone, sono stati mantenuti i moltiplicatori dei comuni precedenti: 100% a Gresso, Isorno, Mosogno e Onsernone e 78% a Vergeletto.	DC
Municipali	2016	Membri del Municipio.	CAN
Nascite	2015	Sono considerati i nati vivi, vale a dire i bambini che, dopo la loro espulsione completa (testa, tronco, arti) dal corpo della madre, respirano oppure nei quali si constatano almeno dei battiti del cuore.	STATPOP, UST
Piramide delle età	2015	Nella rappresentazione grafica sono considerati gli uomini e le donne (popolazione residente permanente al 31.12) per classe d'età decennale e la percentuale che rappresentano sui rispettivi totali. Per i comuni ove una o più classi d'età rappresentano oltre il 25% del rispettivo totale è stata adottata una scala di base diversa; queste piramidi non sono pertanto confrontabili con le altre rappresentazioni.	STATPOP, UST
Popolazione	2015	Popolazione residente permanente al 31.12. Fanno parte della popolazione residente permanente tutte le persone di cittadinanza svizzera domiciliate in Svizzera e le persone di cittadinanza straniera che vi soggiornano per almeno un anno, segnatamente i titolari di un permesso di domicilio, i titolari di un permesso di dimora (inclusi i rifugiati riconosciuti), i dimoranti temporanei (permesso di breve durata di 12 mesi o più), i richiedenti l'asilo (con una durata di dimora complessiva di almeno 12 mesi) nonché i diplomatici, i funzionari internazionali e i membri delle loro famiglie. Le categorie relative allo stato civile comprendono: Celibi/nubili: celibi, nubili; Coniugati: coniugati, in unione domestica registrata; Divorziati: divorziati, non coniugati (ovvero, annullamento dell'ultimo matrimonio o dichiarazione di scomparsa dell'ultimo coniuge), unione domestica sciolta giudizialmente; Vedovi: vedovi, unione domestica sciolta per decesso.	STATPOP, UST

Indicatore	Data	Definizione	Fonte
Risorse fiscali pro capite	2013	Somma di una serie di entrate dei Comuni legate a diverse imposte, il cui valore pro capite permette di confrontare in grandi linee il substrato fiscale di un Comune rispetto agli altri. Sono utilizzate in particolare per il calcolo, con altri indicatori, del “contributo di livellamento”, che è il più importante strumento di perequazione intercomunale nel nostro Cantone. Grazie a questo contributo, che ogni anno trasferisce decine di milioni di franchi dai Comuni con risorse elevate a quelli con risorse ridotte, ad ogni Comune è garantito un livello minimo di mezzi finanziari per adempiere ai propri compiti. Le entrate incluse nella somma derivano dall’imposta sul reddito e la sostanza delle persone fisiche (calcolata con moltiplicatore al 100%), da quella sull’utile e il capitale delle persone giuridiche (calcolata con moltiplicatore al 100%), da quelle alla fonte, personali e immobiliari (comunale, quota parte cantonale e utili immobiliari) con l’aggiunta del contributo di livellamento per i Comuni che ne beneficiano e la sottrazione di questo contributo per i Comuni che lo finanziano. Il valore pro capite è calcolato sulla base della popolazione residente permanente al 31.12.2013. Il dato a livello cantonale considera la somma delle risorse fiscali dei diversi Comuni.	Stat. finanziaria comuni, SEL
Settore alberghiero	2015	Comprende gli alberghi (alberghi, pensioni, motel, locande) e le case di cura (case di cura che non beneficiano di sussidi cantonali, case di cura medicalizzate, sanatori e cliniche d’altitudine, cliniche per la cura delle malattie reumatiche e stabilimenti termali). Stabilimenti: alberghi e case di cura aperti nel periodo considerato; per i periodi di 2 o più mesi si calcola il valore medio (dati arrotondati all’unità). Pernottamenti: notti passate dagli ospiti (compresi i bambini) negli alberghi e nelle case di cura; si riferiscono ai letti occupati: ad esempio, una notte passata da due persone in una camera d’albergo equivale a due pernottamenti. Tasso di occupazione: si intende il tasso di occupazione netto dei letti, ovvero il rapporto percentuale tra i pernottamenti e la capacità netta totale dei letti (la capacità netta dei letti equivale al numero di letti di uno stabilimento durante il mese in rassegna moltiplicato per i giorni di apertura dello stabilimento durante quel mese). Per una parte dei comuni (di regola quelli con un numero medio di stabilimenti inferiore a 3), i pernottamenti e il tasso di occupazione non sono pubblicati per motivi legati alla protezione dei dati.	HESTA, UST
Superficie	31.12.2015	Superficie del comune o del cantone arrotondata all’ettaro e aggiornata biannualmente (stato al 1° gennaio, rispettivamente al 31 dicembre). V. a. Superficie poligonale nel Glossario del tema 02 Territorio e ambiente.	GEOSTAT, UST

130 comuni del Cantone Ticino*

1	Acquarossa	49	Curio	97	Origlio	ALTRI TERRITORI
2	Agno	50	Dalpe	98	Orselina	A Comunanza
3	Airolo	51	Faido	99	Osogna	Cadenazzo-Montece-
4	Alto Malcantone	52	Frasco	100	Paradiso	neri
5	Aranno	53	Gambarogno	101	Personico	B Comunanza
6	Arbedo-Castione	54	Giornico	102	Pianezzo	Capriasca-Lugano
7	Arogno	55	Giubiasco	103	Pollegio	
8	Ascona	56	Gnosca	104	Ponte Capriasca	
9	Astano	57	Gordola	105	Ponte Tresa	
10	Avegno Gordevio	58	Gorduno	106	Porza	
11	Balerna	59	Grancia	107	Prato (Leventina)	
12	Bedano	60	Gravesano	108	Preonzo	
13	Bedigliora	61	Gudo	109	Pura	
14	Bedretto	62	Iragna	110	Quinto	
15	Bellinzona	63	Isonne	111	Riva San Vitale	
16	Biasca	64	Lamone	112	Ronco sopra Ascona	
17	Bioggio	65	Lavertezzo	113	Rovio	
18	Bissone	66	Lavizzara	114	Sant'Antonino	
19	Blenio	67	Linescio	115	Sant'Antonio	
20	Bodio	68	Locarno	116	Savosa	
21	Bosco/Gurin	69	Lodrino	117	Sementina	
22	Breggia	70	Losone	118	Serravalle	
23	Brione (Verzasca)	71	Lugano	119	Sessa	
24	Brione sopra Minusio	72	Lumino	120	Sonogno	
25	Brissago	73	Maggia	121	Sorengo	
26	Brusino Arsizio	74	Magliaso	122	Stabio	
27	Cademario	75	Manno	123	Tenero-Contra	
28	Cadempino	76	Maroggia	124	Terre di Pedemonte	
29	Cadenazzo	77	Massagno	125	Torricella-Taverne	
30	Camorino	78	Melano	126	Vacallo	
31	Campo (Vallemaggia)	79	Melide	127	Vernate	
32	Canobbio	80	Mendrisio	128	Veza	
33	Capriasca	81	Mergoscia	129	Vico Morcote	
34	Caslano	82	Mezzovico-Vira	130	Vogorno	
35	Castel San Pietro	83	Migliiegia			
36	Centovalli	84	Minusio			
37	Cerentino	85	Moleno			
38	Cevio	86	Monte Carasso			
39	Chiasso	87	Monteceneri			
40	Claro	88	Monteggio			
41	Coldrerio	89	Morbio Inferiore			
42	Collina d'Oro	90	Morcote			
43	Comano	91	Muralto			
44	Corippo	92	Muzzano			
45	Cresciano	93	Neggio			
46	Croglio	94	Novaggio			
47	Cugnasco-Gerra	95	Novazzano			
48	Cureglia	96	Onsernone			

* Stato al 10.04.2016.

