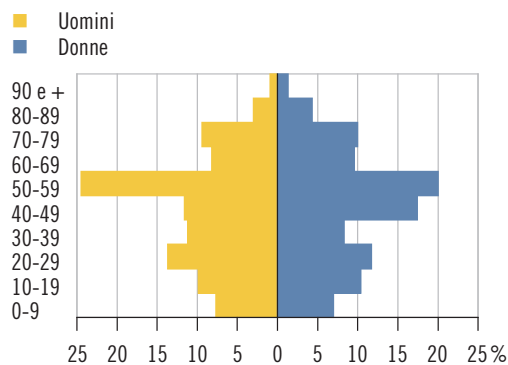


# GRANCIA



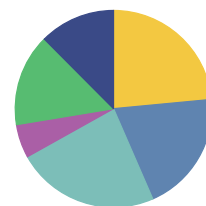
**Altitudine (m s.l.m.):** 329  
**Superficie (km²):** 0,61  
**Densità popolazione (ab./km²):** 759,02  
**Municipali:** 5  
**Consiglieri comunali:** 15  
**Regione:** Luganese  
**Distretto:** Lugano  
**Carattere urbano:** agglomerato di Lugano, comune-nucleo principale  
**Riferimento cartina:** 49

## Piramide delle età, secondo il sesso



## Elezioni del Gran Consiglio 2019: schede

PLR: 23,4%    PS: 5,5%  
 LEGA: 20,0%    SSI: 15,2%  
 PPD: 23,4%    Altri: 12,4%



Tasso di partecipazione: 50,3%

## Aziende, secondo la classe dimensionale (in addetti)



	Ass.	In %
<b>Popolazione</b>	<b>463</b>	<b>100,0</b>
Uomini	233	50,3
Donne	230	49,7
Svizzeri	329	71,1
Stranieri	134	28,9
0-19 anni	81	17,5
20-64 anni	298	64,4
65 e più anni	84	18,1
Celibi/nubili	188	40,6
Coniugati	214	46,2
Divorziati	40	8,6
Vedovi	21	4,5
<b>Nascite</b>	<b>9</b>	<b>...</b>
<b>Edifici esclusivamente abitativi</b>	<b>120</b>	<b>100,0</b>
Case unifamiliari	81	67,5
Case plurifamiliari	39	32,5
<b>Abitazioni</b>	<b>244</b>	<b>100,0</b>
1-2 locali	43	17,6
3-4 locali	131	53,7
5 e più locali	70	28,7
<b>Economie domestiche private</b>		
Economie domestiche	199	...
Persone per economia domestica	2,3	...

	Ass.	In %
<b>Aziende</b>	<b>122</b>	<b>100,0</b>
Settore primario	1	0,8
Settore secondario	10	8,2
Settore terziario	111	91,0
<b>Addetti</b>	<b>1.021</b>	<b>100,0</b>
Settore primario	4	0,4
Settore secondario	109	10,7
Settore terziario	908	88,9
Uomini	576	56,4
Donne	445	43,6
<b>Settore alberghiero</b>		
Stabilimenti	1	...
Pernottamenti e tasso di occupazione	X	X
<b>Finanze pubbliche</b>		
Moltiplicatore d'imposta	75	...
Indice di forza finanziaria	115,9	...
Risorse fiscali pro capite	4.998	...
Debito pubblico pro capite	4.867	...
<b>Allievi</b>	<b>70</b>	<b>100,0</b>
Scuole dell'infanzia anno facoltativo	3	4,3
Scuole dell'obbligo	38	54,3
Scuole medie superiori	9	12,9
Formazione professionale	20	28,6
<b>Automobili e tasso di motorizzazione</b>	<b>448</b>	<b>91,06</b>

# CANTONE TICINO



Altitudine\* (m s.l.m.): min. 193, mas. 3.402

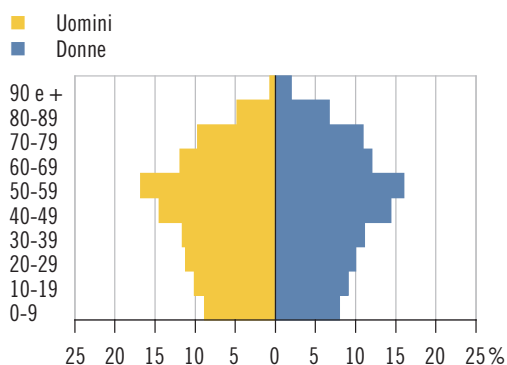
Superficie (km<sup>2</sup>): 2.812,16

Densità popolazione (ab./km<sup>2</sup>): 124,99

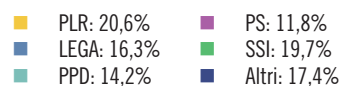
Consiglieri di Stato\*: 5

Granconsiglieri\*: 90

## Piramide delle età, secondo il sesso



## Elezione del Gran Consiglio 2019: schede



Tasso di partecipazione: 59,3%

## Aziende, secondo la classe dimensionale (in addetti)



	Ass.	In %
<b>Popolazione</b>	<b>351.491</b>	<b>100,0</b>
Uomini	171.141	48,7
Donne	180.350	51,3
Svizzeri	254.633	72,4
Stranieri	96.858	27,6
0-19 anni	63.125	18,0
20-64 anni	207.648	59,1
65 e più anni	80.718	23,0
Celibati/nubili	148.299	42,2
Coniugati	150.971	43,0
Divorziati	30.948	8,8
Vedovi	21.273	6,1
<b>Nascite</b>	<b>2.494</b>	...
<b>Edifici esclusivamente abitativi</b>	<b>104.433</b>	<b>100,0</b>
Case unifamiliari	75.703	72,5
Case plurifamiliari	28.730	27,5
<b>Abitazioni</b>	<b>244.798</b>	<b>100,0</b>
1-2 locali	57.450	23,5
3-4 locali	143.647	58,7
5 e più locali	43.701	17,9
<b>Economie domestiche private</b>		
Economie domestiche	163.671	...
Persone per economia domestica	2,1	...

	Ass.	In %
<b>Aziende</b>	<b>38.952</b>	<b>100,0</b>
Settore primario	1.185	3,0
Settore secondario	5.434	14,0
Settore terziario	32.333	83,0
<b>Addetti</b>	<b>235.703</b>	<b>100,0</b>
Settore primario	3.351	1,4
Settore secondario	51.616	21,9
Settore terziario	180.736	76,7
Uomini	136.222	57,8
Donne	99.481	42,2
<b>Settore alberghiero</b>		
Stabilimenti	327	...
Pernottamenti e tasso di occupazione	2.309.518	41,8
<b>Finanze pubbliche</b>		
Moltiplicatore d'imposta*	...	...
Indice di forza finanziaria*	100,0	...
Risorse fiscali pro capite*	4.183	...
Debito pubblico pro capite*	4.745	...
<b>Allievi</b>	<b>54.275</b>	<b>100,0</b>
Scuole dell'infanzia anno facoltativo	2.495	4,6
Scuole dell'obbligo	35.095	64,7
Scuole medie superiori	5.851	10,8
Formazione professionale	10.834	20,0
<b>Automobili e tasso di motorizzazione</b>	<b>223.373</b>	<b>63,22</b>

\* Divergenze rispetto alle modalità di calcolo o di presentazione adottate per la maggioranza dei ritratti comunali. Per maggiori dettagli v. le descrizioni degli indicatori.

## Descrizione degli indicatori

Indicatore	Data	Definizione	Fonte
<b>Abitazioni</b>	31.12.2019	Unità di abitazione (insieme di stanze che serve da residenza a un'economia domestica) dotate di cucina o cucinino. Comprendono le abitazioni occupate permanentemente, le abitazioni occupate temporaneamente e quelle non occupate (vuote).	SEA, UST
<b>Addetti</b>	2018 <sup>a</sup>	Le persone occupate nell'azienda con un reddito, sottoposto ai contributi AVS, superiore a fr. 2.300 annui. Versione dei dati: 28.08.2020.	STATENT, UST
<b>Allievi</b>	Anno scolastico 2018/19	Persone domiciliate nel comune, rispettivamente nel cantone (scheda cantonale), che frequentano durante almeno 6 mesi un programma che comprende più materie o corsi con l'obiettivo di una formazione determinata. Sono considerate le scuole pubbliche e private (incluse le scuole private a programma estero) situate nel cantone Ticino: <ul style="list-style-type: none"> <li>– scuole dell'infanzia anno facoltativo;</li> <li>– scuole dell'obbligo: scuole dell'infanzia, anni obbligatori 1 e 2; scuole elementari; scuole speciali; scuole medie;</li> <li>– scuole medie superiori: licei e Scuola cantonale di commercio;</li> <li>– formazione professionale: pretirocinio, scuole professionali secondarie a tempo pieno e a tempo parziale e scuole specializzate superiori.</li> </ul>	SDL, UST
<b>Altitudine</b>	Comuni: 1.1.2020; Cantone: 1.12.2011	Comuni: altitudine misurata nel punto centrale della località principale del comune, espressa in metri sopra il livello del mare. Il punto centrale è definito manualmente sulla base delle carte e dei dati statistici (popolazione e impieghi); è arrotondato all'ettaro. Il dato può differire da quanto indicato da altre fonti. Cantone: si presentano le altitudini minima e massima.	Confini comunali generalizzati, UST/GEOSTAT e Uff. del catasto e dei riordini fondiari
<b>Automobili</b>	30.9.2019	Autoveicoli per il trasporto di persone con al massimo nove posti a sedere, compreso quello del conducente. Il <b>tasso di motorizzazione</b> indica il rapporto tra il numero di automobili e quello di abitanti. Solitamente è espresso in per mille, ma nei ritratti, per coerenza di presentazione, è espresso in automobili ogni cento abitanti, in base alla popolazione residente permanente al 31.12.2018.	MFZ e STATPOP, UST
<b>Aziende</b>	2018 <sup>a</sup>	Tutti gli elementi topograficamente distinguibili di una stessa impresa; sono considerati individualmente a condizione che impieghino e retribuiscano almeno una persona, il cui reddito sottoposto all'AVS supera fr. 2.300 annui. Versione dei dati: 28.08.2020.	STATENT, UST

Indicatore	Data	Definizione	Fonte
<b>Carattere urbano</b>	1.1.2020	Appartenenza del comune allo spazio a carattere urbano (definizione 2012): <ul style="list-style-type: none"> <li>– agglomerato e rispettiva categoria di comune: città-nucleo, comune-nucleo principale, comune-nucleo secondario, comune della cintura;</li> <li>– comune pluriorientato (comune orientato, sul piano funzionale, verso più comuni-nucleo di almeno due diversi agglomerati).</li> </ul>	I livelli geografici della Svizzera, UST
<b>Consiglieri comunali</b>	2020	Membri del Consiglio comunale. Nei comuni ove figurano tre puntini vige l'assemblea comunale. Cantone: si presentano i membri del Gran Consiglio.	CAN
<b>Debito pubblico pro capite</b>	2018	Debito pubblico dei Comuni: si calcola sommando, nel passivo di bilancio, i capitali di terzi e i finanziamenti speciali e sottraendovi i beni patrimoniali, registrati all'attivo. Quantifica teoricamente l'indebitamento che resterebbe a carico della collettività se si realizzassero tutti i beni patrimoniali (sono i beni del Comune cui si può rinunciare senza venir meno ad un compito pubblico, ad esempio dei titoli di reddito o degli immobili non destinati ad un uso pubblico), e li si destinasse all'estinzione di debiti verso terzi. Idealmente nei Comuni il valore dovrebbe situarsi al di sotto dei 2.000 franchi per abitante; in Svizzera si ritiene "elevato" un dato situato tra i 3.000 e i 5.000 franchi mentre sopra questo limite si considera il dato "eccessivo". Il valore pro capite è calcolato sulla base della popolazione residente permanente al 31.12.2018. Il dato a livello cantonale rappresenta la media dei diversi Comuni.	Stat. finanziaria comuni, SEL
<b>Densità di popolazione</b>	2019	Rapporto tra l'effettivo della popolazione e la superficie del comune espresso in abitanti per chilometro quadrato. La densità di popolazione dipende fortemente dalla morfologia del territorio e dalla copertura del suolo, elementi che hanno una particolare rilevanza in un cantone montagnoso e boscoso come il Ticino. È calcolata sulla base della popolazione residente permanente al 31.12.2019 e della superficie all'interno dei confini comunali allo stato 31.12.2019 (v. a. la definizione di Superficie).	Confini comunali generalizzati, UST/GEOSTAT e STATPOP, UST
<b>Economie domestiche private</b>	2019	Persona che vive da sola o gruppo di persone che abitano nella stessa abitazione. I dati di fonte STATPOP riportano unicamente la dimensione dell'economia domestica e non informano sulla posizione degli individui all'interno di essa.	STATPOP, UST
<b>Edifici esclusivamente abitativi</b>	31.12.2019	Edifici ad uso esclusivamente abitativo, vale a dire che sono costituiti unicamente da unità d'abitazione; sono esclusi gli edifici che, oltre ad unità d'abitazione, ospitano una o più attività economiche, ad esempio un negozio o un ufficio. Sono suddivisi tra case unifamiliari (1 unità d'abitazione) e case plurifamiliari (2 e più unità d'abitazione).	SEA, UST

Indicatore	Data	Definizione	Fonte
<b>Elezioni del Gran Consiglio</b>	2019	Percentuale di schede intestate ai quattro partiti di governo, all'insieme delle altre liste e di schede senza intestazione; tasso di partecipazione.	CAN
<b>Indice di forza finanziaria</b>	2021/2022	Permette di situare la forza finanziaria di un Comune rispetto alla media di tutti i Comuni, posta uguale a 100 (riportata nel ritratto cantonale). È usato, insieme ad altri indicatori derivati, per modulare le partecipazioni dei Comuni a seconda della loro forza, ad esempio per graduare i sussidi del Cantone ai Comuni, per graduare i contributi che i Comuni versano al Cantone o per ponderare le partecipazioni finanziarie in ambito intercomunale.	Stat. finanziaria comuni, SEL
<b>Moltiplicatore d'imposta</b>	2020	Moltiplicatore che serve a calcolare l'ammontare dell'imposta comunale, partendo da quello dell'imposta cantonale dello stesso anno.	DC
<b>Municipali</b>	2020	Membri del Municipio. Cantone: si presentano i membri del Consiglio di Stato.	CAN
<b>Nascite</b>	2019	Sono considerati i nati vivi, vale a dire i bambini che, dopo la loro espulsione completa (testa, tronco, arti) dal corpo della madre, respirano oppure nei quali si constatano almeno dei battiti del cuore.	STATPOP, UST
<b>Piramide delle età</b>	2019	Nella rappresentazione grafica sono considerati gli uomini e le donne (popolazione residente permanente al 31.12) per classe d'età decennale e la percentuale che rappresentano sui rispettivi totali. Per i comuni ove una o più classi d'età rappresentano oltre il 25% del rispettivo totale è stata adottata una scala di base diversa; queste piramidi non sono pertanto confrontabili con le altre rappresentazioni.	STATPOP, UST
<b>Popolazione</b>	2019	Popolazione residente permanente al 31.12. Fanno parte della popolazione residente permanente tutte le persone di cittadinanza svizzera domiciliate in Svizzera e le persone di cittadinanza straniera che vi soggiornano per almeno un anno, segnatamente i titolari di un permesso di domicilio, i titolari di un permesso di dimora (inclusi i rifugiati riconosciuti), i dimoranti temporanei (permesso di breve durata di 12 mesi o più), i richiedenti l'asilo (con una durata di dimora complessiva di almeno 12 mesi) nonché i diplomatici, i funzionari internazionali e i membri delle loro famiglie. Le categorie relative allo stato civile comprendono: Celibi/nubili: celibi, nubili; Coniugati: coniugati, in unione domestica registrata; Divorziati: divorziati, non coniugati (ovvero, annullamento dell'ultimo matrimonio o dichiarazione di scomparsa dell'ultimo coniuge), unione domestica sciolta giudizialmente; Vedovi: vedovi, unione domestica sciolta per decesso.	STATPOP, UST

Indicatore	Data	Definizione	Fonte
Risorse fiscali pro capite	2017	Somma di una serie di entrate dei Comuni legate a diverse imposte, il cui valore pro capite permette di confrontare in grandi linee il substrato fiscale di un Comune rispetto agli altri. Sono utilizzate in particolare per il calcolo, con altri indicatori, del “contributo di livellamento”, che è il più importante strumento di perequazione intercomunale nel nostro Cantone. Grazie a questo contributo, che ogni anno trasferisce decine di milioni di franchi dai Comuni con risorse elevate a quelli con risorse ridotte, ad ogni Comune è garantito un livello minimo di mezzi finanziari per adempiere ai propri compiti. Le entrate incluse nella somma derivano dall’imposta sul reddito e la sostanza delle persone fisiche (calcolata con moltiplicatore al 100%), da quella sull’utile e il capitale delle persone giuridiche (calcolata con moltiplicatore al 100%), da quelle alla fonte, personali e immobiliari (comunale, quota parte cantonale e utili immobiliari) con l’aggiunta del contributo di livellamento per i Comuni che ne beneficiano e la sottrazione di questo contributo per i Comuni che lo finanziano. Il valore pro capite è calcolato sulla base della popolazione residente permanente al 31.12.2017. Il dato a livello cantonale considera la somma delle risorse fiscali dei diversi Comuni.	Stat. finanziaria comuni, SEL
Settore alberghiero	2019	Comprende gli alberghi (alberghi, pensioni, motel, locande) e le case di cura (case di cura che non beneficiano di sussidi cantonali, case di cura medicalizzate, sanatori e cliniche d’altitudine, cliniche per la cura delle malattie reumatiche e stabilimenti termali). <b>Stabilimenti:</b> alberghi e case di cura aperti nel periodo considerato; per i periodi di 2 o più mesi si calcola il valore medio (dati arrotondati all’unità). <b>Pernottamenti:</b> notti passate dagli ospiti (compresi i bambini) negli alberghi e nelle case di cura; si riferiscono ai letti occupati: ad esempio, una notte passata da due persone in una camera d’albergo equivale a due pernottamenti. <b>Tasso di occupazione:</b> si intende il tasso di occupazione netto dei letti, ovvero il rapporto percentuale tra i pernottamenti e la capacità netta totale dei letti (la capacità netta dei letti equivale al numero di letti di uno stabilimento durante il mese in rassegna moltiplicato per i giorni di apertura dello stabilimento durante quel mese). Per una parte dei comuni (di regola quelli con un numero medio di stabilimenti inferiore a 3), i pernottamenti e il tasso di occupazione non sono pubblicati per motivi legati alla protezione dei dati.	HESTA, UST
Superficie	31.12.2019	Superficie del comune o del cantone arrotondata all’ettaro e aggiornata due volte l’anno (stato al 1° gennaio, rispettivamente al 31 dicembre). V. a. Superficie poligonale nel Glossario del tema 02 Territorio e ambiente.	Confini comunali generalizzati, UST/GEOSTAT

## 108 comuni del Cantone Ticino\*

1	Acquarossa	49	Grancia	97	Serravalle	<b>ALTRI TERRITORI</b>
2	Agno	50	Gravesano	98	Sorengo	A Comunanza
3	Airolo	51	Isonne	99	Stabio	Cadenazzo–Monte-
4	Alto Malcantone	52	Lamone	100	Tenero-Contra	ceneri
5	Aranno	53	Lavertezzo	101	Terre di Pedemonte	B Comunanza
6	Arbedo-Castione	54	Lavizzara	102	Torricella-Taverne	Capriasca–Lugano
7	Arogno	55	Linescio	103	Tresa	
8	Ascona	56	Locarno	104	Vacallo	
9	Astano	57	Losone	105	Vernate	
10	Avegno Gordevio	58	Lugano	106	Verzasca	
11	Balerna	59	Lumino	107	Vezia	
12	Bedano	60	Maggia	108	Vico Morcote	
13	Bedigliora	61	Magliaso			
14	Bedretto	62	Manno			
15	Bellinzona	63	Maroggia			
16	Biasca	64	Massagno			
17	Bioggio	65	Melano			
18	Bissone	66	Melide			
19	Blenio	67	Mendrisio			
20	Bodio	68	Mergoscia			
21	Bosco/Gurin	69	Mezzovico-Vira			
22	Breggia	70	Migliaglia			
23	Brione sopra Minusio	71	Minusio			
24	Brissago	72	Monteceneri			
25	Brusino Arsizio	73	Morbio Inferiore			
26	Cademario	74	Morcote			
27	Cadempino	75	Muralto			
28	Cadenazzo	76	Muzzano			
29	Campo (Vallemaggia)	77	Neggio			
30	Canobbio	78	Novaggio			
31	Capriasca	79	Novazzano			
32	Caslano	80	Onsernone			
33	Castel San Pietro	81	Origlio			
34	Centovalli	82	Orselina			
35	Cerentino	83	Paradiso			
36	Cevio	84	Personico			
37	Chiasso	85	Pollegio			
38	Coldrerio	86	Ponte Capriasca			
39	Collina d'Oro	87	Porza			
40	Comano	88	Prato (Leventina)			
41	Cugnasco-Gerra	89	Pura			
42	Cureglia	90	Quinto			
43	Curio	91	Riva San Vitale			
44	Dalpe	92	Riviera			
45	Faido	93	Ronco sopra Ascona			
46	Gambarogno	94	Rovio			
47	Giornico	95	Sant'Antonino			
48	Gordola	96	Savosa			

\* Stato al 18.04.2021.



