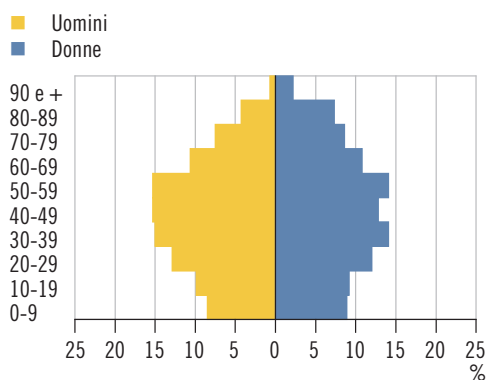


MASSAGNO

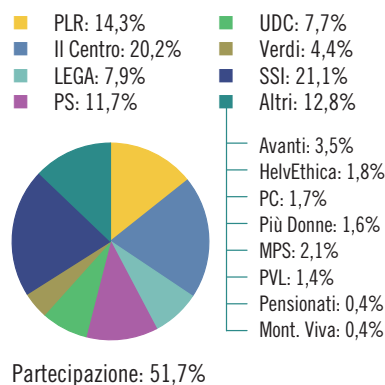


Altitudine (m s.l.m.): 382
Superficie (km²): 0,74
Densità popolazione (ab./km²): 8.885,14
Municipali: 7
Consiglieri comunali: 30
Regione: Luganese
Distretto: Lugano
Carattere urbano: agglomerato di Lugano, comune-nucleo principale
Riferimento cartina: 63

Piramide delle età, secondo il sesso



Elezione del Gran Consiglio 2023: schede, secondo il partito



Aziende, secondo la classe dimensionale (in addetti)



	Ass.	In %
Popolazione	6.575	100,0
Uomini	3.119	47,4
Donne	3.456	52,6
Svizzeri	3.703	56,3
Stranieri	2.872	43,7
0-19 anni	1.201	18,3
20-64 anni	4.057	61,7
65 e più anni	1.317	20,0
Celibati/nubili	3.124	47,5
Coniugati	2.521	38,3
Divorziati	577	8,8
Vedovi	353	5,4
Nascite	55	...
Edifici esclusivamente abitativi	428	100,0
Case unifamiliari	118	27,6
Case plurifamiliari	310	72,4
Abitazioni	4.159	100,0
1-2 locali	1.385	33,3
3-4 locali	2.295	55,2
5 e più locali	479	11,5
Economie domestiche private		
Economie domestiche	3.277	...
Persone per economia domestica	2,0	...

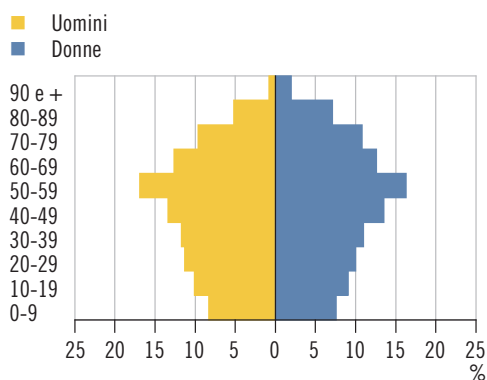
	Ass.	In %
Aziende	501	100,0
Settore primario	—	—
Settore secondario	39	7,8
Settore terziario	462	92,2
Addetti	2.159	100,0
Settore primario	—	—
Settore secondario	356	16,5
Settore terziario	1.803	83,5
Uomini	1.083	50,2
Donne	1.076	49,8
Settore alberghiero		
Stabilimenti	1	...
Pernottamenti e tasso di occupazione	X	X
Finanze pubbliche		
Moltiplicatore d'imposta	77	...
Indice di forza finanziaria	115,0	...
Risorse fiscali pro capite	4.100	...
Debito pubblico pro capite	4.504	...
Allievi	971	100,0
Scuole dell'infanzia anno facoltativo	40	4,1
Scuole dell'obbligo	653	67,3
Scuole medie superiori	113	11,6
Formazione professionale	165	17,0
Automobili	3.191	...

CANTONE TICINO

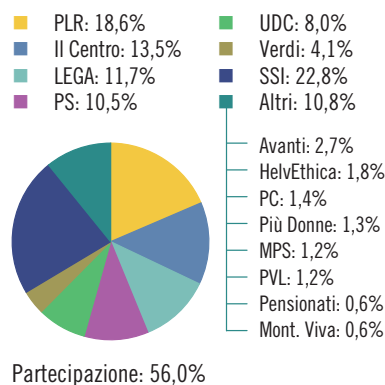


Altitudine* (m s.l.m.): min. 193, mas. 3.402
 Superficie (km²): 2.812,15
 Densità popolazione (ab./km²): 125,89
 Consiglieri di Stato*: 5
 Granconsiglieri*: 90

Piramide delle età, secondo il sesso



Elezione del Gran Consiglio 2023: schede, secondo il partito



Aziende, secondo la classe dimensionale (in addetti)



	Ass.	In %
Popolazione	354.023	100,0
Uomini	172.337	48,7
Donne	181.686	51,3
Svizzeri	254.597	71,9
Stranieri	99.426	28,1
0-19 anni	62.193	17,6
20-64 anni	208.340	58,8
65 e più anni	83.490	23,6
Celibi/nubili	153.195	43,3
Coniugati	146.573	41,4
Divorziati	32.898	9,3
Vedovi	21.357	6,0
Nascite	2.435	...
Edifici esclusivamente abitativi	105.884	100,0
Case unifamiliari	76.509	72,3
Case plurifamiliari	29.375	27,7
Abitazioni	253.319	100,0
1-2 locali	61.392	24,2
3-4 locali	147.622	58,3
5 e più locali	44.305	17,5
Economie domestiche private		
Economie domestiche	168.196	...
Persone per economia domestica	2,1	...

	Ass.	In %
Aziende	40.081	100,0
Settore primario	1.177	2,9
Settore secondario	5.536	13,8
Settore terziario	33.368	83,3
Addetti	244.313	100,0
Settore primario	3.452	1,4
Settore secondario	51.354	21,0
Settore terziario	189.507	77,6
Uomini	140.496	57,5
Donne	103.817	42,5
Settore alberghiero		
Stabilimenti	316	...
Pernottamenti e tasso di occupazione	2.555.243	46,0
Finanze pubbliche		
Moltiplicatore d'imposta*
Indice di forza finanziaria*	100,0	...
Risorse fiscali pro capite*	4.299	...
Debito pubblico pro capite*	5.354	...
Allievi	53.792	100,0
Scuole dell'infanzia anno facoltativo	2.342	4,4
Scuole dell'obbligo	34.713	64,5
Scuole medie superiori	5.974	11,1
Formazione professionale	10.763	20,0
Automobili	222.583	...

* Divergenze rispetto alle modalità di calcolo o di presentazione adottate per la maggioranza dei ritratti comunali. Per maggiori dettagli v. le descrizioni degli indicatori a inizio capitolo.

Descrizione degli indicatori

Indicatore	Data	Definizione	Fonte
Abitazioni	2022	Unità di abitazione (insieme di stanze che serve da residenza a un'economia domestica) dotate di cucina o cucinino. Comprendono le abitazioni occupate permanentemente, le abitazioni occupate temporaneamente e quelle non occupate (vuote). Stato al 31.12.	SEA, UST
Addetti	2021	Le persone occupate nell'azienda con un reddito, sottoposto ai contributi AVS, superiore a fr. 2.300 annui. Versione dei dati: 24.8.2023.	STATENT, UST
Allievi	Anno scolastico 2021/22	<p>Persone domiciliate nel comune, rispettivamente nel cantone (scheda cantonale), che frequentano durante almeno 6 mesi un programma che comprende più materie o corsi con l'obiettivo di una formazione determinata. Sono considerate le scuole pubbliche e private (incluse le scuole private a programma estero) situate nel cantone Ticino:</p> <ul style="list-style-type: none"> – scuole dell'infanzia anno facoltativo; – scuole dell'obbligo: scuole dell'infanzia, anni obbligatori 1 e 2; scuole elementari; scuole speciali; scuole medie; – scuole medie superiori: licei e Scuola cantonale di commercio; – formazione professionale: pretirocinio, scuole professionali secondarie a tempo pieno e a tempo parziale e scuole specializzate superiori. 	SDL, UST
Altitudine	Comuni: 1.1.2023; Cantone: 1.12.2011	<p>Comuni: altitudine misurata nel punto centrale della località principale del comune, espressa in metri sopra il livello del mare.</p> <p>Il punto centrale è definito manualmente sulla base delle carte e dei dati statistici (popolazione e impieghi); è arrotondato all'ettaro. Il dato può differire da quanto indicato da altre fonti.</p> <p>Cantone: si presentano le altitudini minima e massima.</p>	Confini comunali generalizzati, UST/GEOSTAT e Uff. del catasto e dei riordini fondiari
Automobili	15.10.2022	<p>Parco delle automobili: autoveicoli per il trasporto di persone con al massimo nove posti a sedere, compreso quello del conducente. La statistica considera le automobili immatricolate il cui proprietario è residente in Svizzera il giorno di riferimento, incluse quelle dell'Amministrazione federale civile (targhe "A" e "P"), ma non quelle militari (targhe "M").</p> <p>La qualità dei dati a livello comunale è soggetta a determinati limiti: poiché l'assegnazione dei veicoli ai comuni è basata sui codici postali (indirizzi dei titolari) e sui nomi delle località, possono verificarsi lievi imprecisioni, soprattutto nel caso di codici postali e località che si estendono su più comuni.</p>	MFZ, UST

Indicatore	Data	Definizione	Fonte
Aziende	2021	Tutti gli elementi topograficamente distinguibili di una stessa impresa; sono considerati individualmente a condizione che impieghino e retribuiscano almeno una persona, il cui reddito sottoposto all'AVS supera fr. 2.300 annui. Versione dei dati: 24.8.2023.	STATENT, UST
Carattere urbano	21.3.2024	Appartenenza del comune allo spazio a carattere urbano (definizione 2012, versione 2020): <ul style="list-style-type: none"> – agglomerato e rispettiva categoria di comune: città-nucleo, comune-nucleo principale, comune-nucleo secondario, comune della cintura; – comune pluriorientato (comune orientato, sul piano funzionale, verso più comuni-nucleo di almeno due diversi agglomerati). 	I livelli geografici della Svizzera, UST
Consiglieri comunali	14.4.2024	Membri del Consiglio comunale. Nei comuni ove figurano tre puntini vige l'assemblea comunale. Cantone: si presentano i membri del Gran Consiglio.	CAN
Debito pubblico pro capite	2021	Debito pubblico dei Comuni: si calcola sommando, nel passivo di bilancio, i capitali di terzi e i finanziamenti speciali e sottraendovi i beni patrimoniali, registrati all'attivo. Quantifica teoricamente l'indebitamento che resterebbe a carico della collettività se si realizzassero tutti i beni patrimoniali (sono i beni del Comune cui si può rinunciare senza venir meno ad un compito pubblico, ad esempio dei titoli di reddito o degli immobili non destinati ad un uso pubblico), e li si destinasse all'estinzione di debiti verso terzi. Idealmente nei Comuni il valore dovrebbe situarsi al di sotto dei 2.000 franchi per abitante; in Svizzera si ritiene "elevato" un dato situato tra i 3.000 e i 5.000 franchi mentre sopra questo limite si considera il dato "eccessivo". Il valore pro capite è calcolato sulla base della popolazione residente permanente al 31.12.2021. Il dato a livello cantonale rappresenta la media dei diversi Comuni.	Stat. finanziaria comuni, SEL
Densità di popolazione	2022	Rapporto tra l'effettivo della popolazione e la superficie del comune espresso in abitanti per chilometro quadrato. La densità di popolazione dipende fortemente dalla morfologia del territorio e dalla copertura del suolo, elementi che hanno una particolare rilevanza in un cantone montagnoso e boscoso come il Ticino. È calcolata sulla base della popolazione residente permanente al 31.12.2022 e della superficie all'interno dei confini comunali allo stato 31.12.2022 (v. a. la definizione di Superficie).	Confini comunali generalizzati, UST/GEOSTAT e STATPOP, UST

Indicatore	Data	Definizione	Fonte
Economie domestiche private	2022	Persona che vive da sola o gruppo di persone che abitano nella stessa abitazione. I dati di fonte STATPOP riportano unicamente la dimensione dell'economia domestica e non informano sulla posizione degli individui all'interno di essa.	STATPOP, UST
Edifici esclusivamente abitativi	2022	Edifici ad uso esclusivamente abitativo, vale a dire che sono costituiti unicamente da unità d'abitazione; sono esclusi gli edifici che, oltre ad unità d'abitazione, ospitano una o più attività economiche, ad esempio un negozio o un ufficio. Sono suddivisi tra case unifamiliari (1 unità d'abitazione) e case plurifamiliari (2 e più unità d'abitazione). Stato al 31.12.	SEA, UST
Elezioni del Gran Consiglio	2023	Nel grafico: percentuale di schede ottenute dai partiti e di schede senza intestazione; l'ordine di presentazione delle liste si basa sui risultati ottenuti a livello cantonale; sigle dei partiti: v. il Glossario del tema 17 Politica; SSI: schede senza intestazione. In calce al grafico: tasso di partecipazione al voto.	CAN
Indice di forza finanziaria	2023/2024	Permette di situare la forza finanziaria di un Comune rispetto alla media di tutti i Comuni, posta uguale a 100 (riportata nel ritratto cantonale). È usato, insieme ad altri indicatori derivati, per modulare le partecipazioni dei Comuni a seconda della loro forza, ad esempio per graduare i sussidi del Cantone ai Comuni, per graduare i contributi che i Comuni versano al Cantone o per ponderare le partecipazioni finanziarie in ambito intercomunale.	Stat. finanziaria comuni, SEL
Moltiplicatore d'imposta	2023	Moltiplicatore che serve a calcolare l'ammontare dell'imposta comunale, partendo da quello dell'imposta cantonale dello stesso anno.	DC
Municipali	14.4.2024	Membri del Municipio. Cantone: si presentano i membri del Consiglio di Stato.	CAN
Nascite	2022	Sono considerati i nati vivi, vale a dire i bambini che, dopo la loro espulsione completa (testa, tronco, arti) dal corpo della madre, respirano oppure nei quali si constatano almeno dei battiti del cuore.	STATPOP, UST
Piramide delle età	2022	Nella rappresentazione grafica sono considerati gli uomini e le donne (popolazione residente permanente al 31.12) per classe d'età decennale e la percentuale che rappresentano sui rispettivi totali. Per i comuni ove una o più classi d'età rappresentano oltre il 25% del rispettivo totale è stata adottata una scala di base diversa; queste piramidi non sono pertanto confrontabili con le altre rappresentazioni.	STATPOP, UST

Indicatore	Data	Definizione	Fonte
Popolazione	2022	Popolazione residente permanente al 31.12. Fanno parte della popolazione residente permanente tutte le persone di cittadinanza svizzera domiciliate in Svizzera e le persone di cittadinanza straniera che vi soggiornano per almeno un anno, segnatamente i titolari di un permesso di domicilio, i titolari di un permesso di dimora (inclusi i rifugiati riconosciuti), i dimoranti temporanei (permesso di breve durata di 12 mesi o più), i richiedenti l'asilo (con una durata di dimora complessiva di almeno 12 mesi) nonché i diplomatici, i funzionari internazionali e i membri delle loro famiglie. Le categorie relative allo stato civile comprendono: Celibi/nubili: celibi, nubili; Coniugati: coniugati, in unione domestica registrata; Divorziati: divorziati, non coniugati (ovvero, annullamento dell'ultimo matrimonio o dichiarazione di scomparsa dell'ultimo coniuge), unione domestica sciolta giudizialmente; Vedovi: vedovi, unione domestica sciolta per decesso.	STATPOP, UST
Risorse fiscali pro capite	2020	Somma di una serie di entrate dei Comuni legate a diverse imposte, il cui valore pro capite permette di confrontare in grandi linee il substrato fiscale di un Comune rispetto agli altri. Sono utilizzate in particolare per il calcolo, con altri indicatori, del "contributo di livellamento", che è il più importante strumento di perequazione intercomunale nel nostro Cantone. Grazie a questo contributo, che ogni anno trasferisce decine di milioni di franchi dai Comuni con risorse elevate a quelli con risorse ridotte, ad ogni Comune è garantito un livello minimo di mezzi finanziari per adempiere ai propri compiti. Le entrate incluse nella somma derivano dall'imposta sul reddito e la sostanza delle persone fisiche (calcolata con moltiplicatore al 100%), da quella sull'utile e il capitale delle persone giuridiche (calcolata con moltiplicatore al 100%), da quelle alla fonte, personali e immobiliari (comunale, quota parte cantonale e utili immobiliari) con l'aggiunta del contributo di livellamento per i Comuni che ne beneficiano e la sottrazione di questo contributo per i Comuni che lo finanziano. Il valore pro capite è calcolato sulla base della popolazione residente permanente al 31.12.2020. Il dato a livello cantonale considera la somma delle risorse fiscali dei diversi Comuni.	Stat. finanziaria comuni, SEL

Indicatore	Data	Definizione	Fonte
Settore alberghiero	2022	<p>Comprende gli alberghi (alberghi, pensioni, motel, locande) e le case di cura (case di cura che non beneficiano di sussidi cantonali, case di cura medicalizzate, sanatori e cliniche d'altitudine, cliniche per la cura delle malattie reumatiche e stabilimenti termali). Stabilimenti: alberghi e case di cura aperti nel periodo considerato; per i periodi di 2 o più mesi si calcola il valore medio (dati arrotondati all'unità). Pernottamenti: notti passate dagli ospiti (compresi i bambini) negli alberghi e nelle case di cura; si riferiscono ai letti occupati: ad esempio, una notte passata da due persone in una camera d'albergo equivale a due pernottamenti. Tasso di occupazione: si intende il tasso di occupazione netto dei letti, ovvero il rapporto percentuale tra i pernottamenti e la capacità netta totale dei letti (la capacità netta dei letti equivale al numero di letti di uno stabilimento durante il mese in rassegna moltiplicato per i giorni di apertura dello stabilimento durante quel mese). Per una parte dei comuni (di regola quelli con un numero medio di stabilimenti inferiore a 3), i pernottamenti e il tasso di occupazione non sono pubblicati per motivi legati alla protezione dei dati.</p>	HESTA, UST
Superficie	31.12.2022	<p>Superficie del comune o del cantone arrotondata all'ettaro e aggiornata due volte l'anno (stato al 1° gennaio, rispettivamente al 31 dicembre). V. a. Superficie poligonale nel Glossario del tema 02 Territorio e ambiente.</p>	Confini comunali generalizzati, UST/GEOSTAT

I 106 comuni* del Ticino

1	Acquarossa	43	Curio	85	Porza
2	Agno	44	Dalpe	86	Prato (Leventina)
3	Airolo	45	Faido	87	Pura
4	Alto Malcantone	46	Gambarogno	88	Quinto
5	Aranno	47	Giornico	89	Riva San Vitale
6	Arbedo-Castione	48	Gordola	90	Riviera
7	Arogno	49	Grancia	91	Ronco sopra Ascona
8	Ascona	50	Gravesano	92	Sant'Antonino
9	Astano	51	Isonne	93	Savosa
10	Avegno Gordevio	52	Lamone	94	Serravalle
11	Balerna	53	Lavertezzo	95	Sorengo
12	Bedano	54	Lavizzara	96	Stabio
13	Bedigliora	55	Linescio	97	Tenero-Contra
14	Bedretto	56	Locarno	98	Terre di Pedemonte
15	Bellinzona	57	Losone	99	Torricella-Taverne
16	Biasca	58	Lugano	100	Tresa
17	Bioggio	59	Lumino	101	Vacallo
18	Bissone	60	Maggia	102	Val Mara
19	Blenio	61	Magliaso	103	Vernate
20	Bodio	62	Manno	104	Verzasca
21	Bosco/Gurin	63	Massagno	105	Vezia
22	Breggia	64	Melide	106	Vico Morcote
23	Brione sopra Minusio	65	Mendrisio		
24	Brissago	66	Mergoscia		
25	Brusino Arsizio	67	Mezzovico-Vira		
26	Cademario	68	Migliaglia		
27	Cadempino	69	Minusio		
28	Cadenazzo	70	Monteceneri		
29	Campo (Vallemaggia)	71	Morbio Inferiore		
30	Canobbio	72	Morcote		
31	Capriasca	73	Muralto		
32	Caslano	74	Muzzano		
33	Castel San Pietro	75	Neggio		
34	Centovalli	76	Novaggio		
35	Cerentino	77	Novazzano		
36	Cevio	78	Onsernone		
37	Chiasso	79	Origlio		
38	Coldrerio	80	Orselina		
39	Collina d'Oro	81	Paradiso		
40	Comano	82	Personico		
41	Cugnasco-Gerra	83	Pollegio		
42	Cureglia	84	Ponte Capriasca		

* Stato al 10.04.2022.

