GRAVESANO

Altitudine (m s.l.m.): 378
Superficie (km²): 0,71
Densità popolazione (ab./km²): 1.919,72
Municipali: 5
Consiglieri comunali: 21
Regione: Luganese
Distretto: Lugano
Carattere urbano: agglomerato di Lugano, comune-nucleo principale
Riferimento cartina: 50

Piramide delle età, secondo il sesso

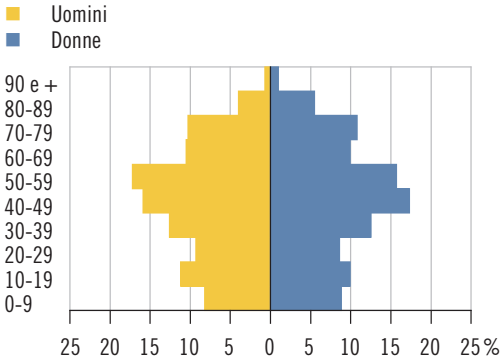

Elezione del Gran Consiglio 2023: schede, secondo il partito

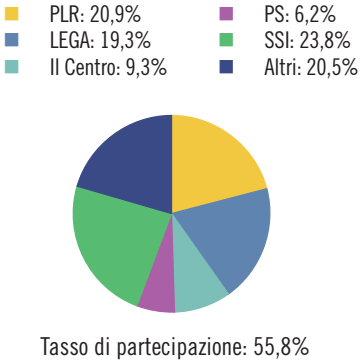

Tasso di partecipazione: 55,8%

Aziende, secondo la classe dimensionale (in addetti)

	Ass.	In %
Popolazione	**1.363**	**100,0**
Uomini	668	49,0
Donne	695	51,0
Svizzeri	1.077	79,0
Stranieri	286	21,0
0-19 anni	260	19,1
20-64 anni	814	59,7
65 e più anni	289	21,2
Celibi/nubili	571	41,9
Coniugati	614	45,0
Divorziati	107	7,9
Vedovi	71	5,2
Nascite	**7**	**...**
Edifici esclusivamente abitativi	**374**	**100,0**
Case unifamiliari	258	69,0
Case plurifamiliari	116	31,0
Abitazioni	**688**	**100,0**
1-2 locali	92	13,4
3-4 locali	442	64,2
5 e più locali	154	22,4
Economie domestiche private		
Economie domestiche	592	...
Persone per economia domestica	2,3	...

	Ass.	In %
Aziende	**169**	**100,0**
Settore primario	–	–
Settore secondario	26	15,4
Settore terziario	143	84,6
Addetti	**1.047**	**100,0**
Settore primario	–	–
Settore secondario	275	26,3
Settore terziario	772	73,7
Uomini	628	60,0
Donne	419	40,0
Settore alberghiero		
Stabilimenti	–	...
Pernottamenti e tasso di occupazione	–	...
Finanze pubbliche		
Moltiplicatore d'imposta	70	...
Indice di forza finanziaria	106,5	...
Risorse fiscali pro capite	3.722	...
Debito pubblico pro capite	3.255	...
Allievi	**230**	**100,0**
Scuole dell'infanzia anno facoltativo	8	3,5
Scuole dell'obbligo	146	63,5
Scuole medie superiori	29	12,6
Formazione professionale	47	20,4
Automobili	**997**	**...**

© Ufficio di statistica del Cantone Ticino, aprile 2023

CANTONE TICINO

Altitudine* (m s.l.m.): min. 193, mas. 3.402
Superficie (km²): 2.812,15
Densità popolazione (ab./km²): 125,24
Consiglieri di Stato*: 5
Granconsiglieri*: 90

Piramide delle età, secondo il sesso

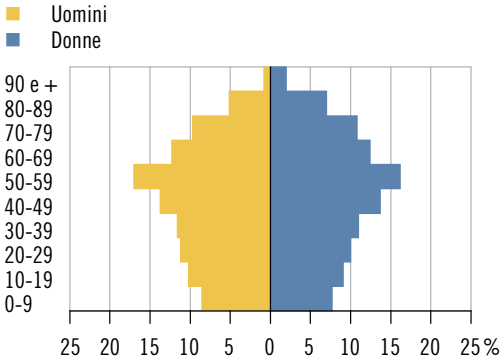

Elezione del Gran Consiglio 2023: schede, secondo il partito

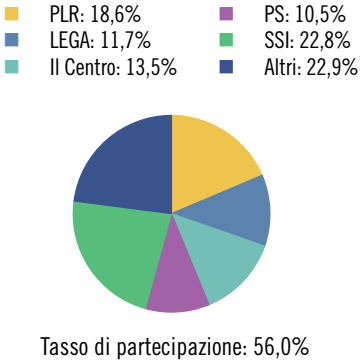

Tasso di partecipazione: 56,0%

Aziende, secondo la classe dimensionale (in addetti)

	Ass.	In %
Popolazione	**352.181**	**100,0**
Uomini	171.449	48,7
Donne	180.732	51,3
Svizzeri	254.310	72,2
Stranieri	97.871	27,8
0-19 anni	62.356	17,7
20-64 anni	207.470	58,9
65 e più anni	82.355	23,4
Celibi/nubili	151.360	43,0
Coniugati	147.289	41,8
Divorziati	32.248	9,2
Vedovi	21.284	6,0
Nascite	**2.556**	**...**
Edifici esclusivamente abitativi	**105.495**	**100,0**
Case unifamiliari	76.348	72,4
Case plurifamiliari	29.147	27,6
Abitazioni	**251.215**	**100,0**
1-2 locali	60.423	24,1
3-4 locali	146.548	58,3
5 e più locali	44.244	17,6
Economie domestiche private		
Economie domestiche	166.443	...
Persone per economia domestica	2,1	...

	Ass.	In %
Aziende	**39.593**	**100,0**
Settore primario	1.168	3,0
Settore secondario	5.492	13,9
Settore terziario	32.933	83,2
Addetti	**238.310**	**100,0**
Settore primario	3.331	1,4
Settore secondario	51.065	21,4
Settore terziario	183.914	77,2
Uomini	137.325	57,6
Donne	100.985	42,4
Settore alberghiero		
Stabilimenti	309	...
Pernottamenti e tasso di occupazione	2.934.445	54,1
Finanze pubbliche		
Moltiplicatore d'imposta*	...	...
Indice di forza finanziaria*	100,0	...
Risorse fiscali pro capite*	4.388	...
Debito pubblico pro capite*	5.023	...
Allievi	**53.991**	**100,0**
Scuole dell'infanzia anno facoltativo	2.414	4,5
Scuole dell'obbligo	34.873	64,6
Scuole medie superiori	5.894	10,9
Formazione professionale	10.810	20,0
Automobili	**221.451**	**...**

* Divergenze rispetto alle modalità di calcolo o di presentazione adottate per la maggioranza dei ritratti comunali. Per maggiori dettagli v. le descrizioni degli indicatori.

© Ufficio di statistica del Cantone Ticino, aprile 2023

Descrizione degli indicatori

Indicatore	Data	Definizione	Fonte
Abitazioni	2021	Unità di abitazione (insieme di stanze che serve da residenza a un'economia domestica) dotate di cucina o cucinino. Comprendono le abitazioni occupate permanentemente, le abitazioni occupate temporaneamente e quelle non occupate (vuote). Stato al 31.12.	SEA, UST
Addetti	2020	Le persone occupate nell'azienda con un reddito, sottoposto ai contributi AVS, superiore a fr. 2.300 annui. Versione dei dati: 25.8.2022.	STATENT, UST
Allievi	Anno scolastico 2020/21	Persone domiciliate nel comune, rispettivamente nel cantone (scheda cantonale), che frequentano durante almeno 6 mesi un programma che comprende più materie o corsi con l'obiettivo di una formazione determinata. Sono considerate le scuole pubbliche e private (incluse le scuole private a programma estero) situate nel cantone Ticino: – scuole dell'infanzia anno facoltativo; – scuole dell'obbligo: scuole dell'infanzia, anni obbligatori 1 e 2; scuole elementari; scuole speciali; scuole medie; – scuole medie superiori: licei e Scuola cantonale di commercio; – formazione professionale: pretirocinio, scuole professionali secondarie a tempo pieno e a tempo parziale e scuole specializzate superiori.	SDL, UST
Altitudine	Comuni: 1.1.2022; Cantone: 1.12.2011	Comuni: altitudine misurata nel punto centrale della località principale del comune, espressa in metri sopra il livello del mare. Il punto centrale è definito manualmente sulla base delle carte e dei dati statistici (popolazione e impieghi); è arrotondato all'ettaro. Il dato può differire da quanto indicato da altre fonti. Cantone: si presentano le altitudini minima e massima.	Confini comunali generalizzati, UST/GEOSTAT e Uff. del catasto e dei riordini fondiari
Automobili	30.9.2021	Parco delle automobili: autoveicoli per il trasporto di persone con al massimo nove posti a sedere, compreso quello del conducente. La statistica considera le automobili immatricolate il cui proprietario è residente in Svizzera il giorno di riferimento, incluse quelle dell'Amministrazione federale civile (targhe "A" e "P"), ma non quelle militari (targhe "M"). La qualità dei dati a livello comunale è soggetta a determinati limiti: poiché l'assegnazione dei veicoli ai comuni è basata sui codici postali (indirizzi dei titolari) e sui nomi delle località, possono verificarsi lievi imprecisioni, soprattutto nel caso di codici postali e località che si estendono su più comuni.	MFZ, UST

© Ufficio di statistica del Cantone Ticino, aprile 2023

Indicatore	Data	Definizione	Fonte
Aziende	2020	Tutti gli elementi topograficamente distinguibili di una stessa impresa; sono considerati individualmente a condizione che impieghino e retribuiscano almeno una persona, il cui reddito sottoposto all'AVS supera fr. 2.300 annui. Versione dei dati: 25.8.2022.	STATENT, UST
Carattere urbano	10.4.2022	Appartenenza del comune allo spazio a carattere urbano (definizione 2012): – agglomerato e rispettiva categoria di comune: città-nucleo, comune-nucleo principale, comune-nucleo secondario, comune della cintura; – comune pluriorientato (comune orientato, sul piano funzionale, verso più comuni-nucleo di almeno due diversi agglomerati).	I livelli geografici della Svizzera, UST
Consiglieri comunali	31.1.2023	Membri del Consiglio comunale. Nei comuni ove figurano tre puntini vige l'assemblea comunale. Cantone: si presentano i membri del Gran Consiglio.	CAN
Debito pubblico pro capite	2020	Debito pubblico dei Comuni: si calcola sommando, nel passivo di bilancio, i capitali di terzi e i finanziamenti speciali e sottraendovi i beni patrimoniali, registrati all'attivo. Quantifica teoricamente l'indebitamento che resterebbe a carico della collettività se si realizzassero tutti i beni patrimoniali (sono i beni del Comune cui si può rinunciare senza venir meno ad un compito pubblico, ad esempio dei titoli di reddito o degli immobili non destinati ad un uso pubblico), e li si destinasse all'estinzione di debiti verso terzi. Idealmente nei Comuni il valore dovrebbe situarsi al di sotto dei 2.000 franchi per abitante; in Svizzera si ritiene "elevato" un dato situato tra i 3.000 e i 5.000 franchi mentre sopra questo limite si considera il dato "eccessivo". Il valore pro capite è calcolato sulla base della popolazione residente permanente al 31.12.2020. Il dato a livello cantonale rappresenta la media dei diversi Comuni.	Stat. finanziaria comuni, SEL
Densità di popolazione	2021	Rapporto tra l'effettivo della popolazione e la superficie del comune espresso in abitanti per chilometro quadrato. La densità di popolazione dipende fortemente dalla morfologia del territorio e dalla copertura del suolo, elementi che hanno una particolare rilevanza in un cantone montagnoso e boscoso come il Ticino. È calcolata sulla base della popolazione residente permanente al 31.12.2021 e della superficie all'interno dei confini comunali allo stato 31.12.2021 (v. a. la definizione di Superficie).	Confini comunali generalizzati, UST/GEOSTAT e STATPOP, UST

© Ufficio di statistica del Cantone Ticino, aprile 2023

Indicatore	Data	Definizione	Fonte
Economie domestiche private	2021	Persona che vive da sola o gruppo di persone che abitano nella stessa abitazione. I dati di fonte STATPOP riportano unicamente la dimensione dell'economia domestica e non informano sulla posizione degli individui all'interno di essa.	STATPOP, UST
Edifici esclusivamente abitativi	2021	Edifici ad uso esclusivamente abitativo, vale a dire che sono costituiti unicamente da unità d'abitazione; sono esclusi gli edifici che, oltre ad unità d'abitazione, ospitano una o più attività economiche, ad esempio un negozio o un ufficio. Sono suddivisi tra case unifamiliari (1 unità d'abitazione) e case plurifamiliari (2 e più unità d'abitazione). Stato al 31.12.	SEA, UST
Elezioni del Gran Consiglio	2023	Percentuale di schede intestate ai quattro partiti di governo, all'insieme delle altre liste e di schede senza intestazione; tasso di partecipazione.	CAN
Indice di forza finanziaria	2023/2024	Permette di situare la forza finanziaria di un Comune rispetto alla media di tutti i Comuni, posta uguale a 100 (riportata nel ritratto cantonale). È usato, insieme ad altri indicatori derivati, per modulare le partecipazioni dei Comuni a seconda della loro forza, ad esempio per graduare i sussidi del Cantone ai Comuni, per graduare i contributi che i Comuni versano al Cantone o per ponderare le partecipazioni finanziarie in ambito intercomunale.	Stat. finanziaria comuni, SEL
Moltiplicatore d'imposta	2022	Moltiplicatore che serve a calcolare l'ammontare dell'imposta comunale, partendo da quello dell'imposta cantonale dello stesso anno.	DC
Municipali	31.1.2023	Membri del Municipio. Cantone: si presentano i membri del Consiglio di Stato.	CAN
Nascite	2021	Sono considerati i nati vivi, vale a dire i bambini che, dopo la loro espulsione completa (testa, tronco, arti) dal corpo della madre, respirano oppure nei quali si constatano almeno dei battiti del cuore.	STATPOP, UST
Piramide delle età	2021	Nella rappresentazione grafica sono considerati gli uomini e le donne (popolazione residente permanente al 31.12) per classe d'età decennale e la percentuale che rappresentano sui rispettivi totali. Per i comuni ove una o più classi d'età rappresentano oltre il 25% del rispettivo totale è stata adottata una scala di base diversa; queste piramidi non sono pertanto confrontabili con le altre rappresentazioni.	STATPOP, UST

© Ufficio di statistica del Cantone Ticino, aprile 2023

Indicatore	Data	Definizione	Fonte
Popolazione	2021	Popolazione residente permanente al 31.12. Fanno parte della popolazione residente permanente tutte le persone di cittadinanza svizzera domiciliate in Svizzera e le persone di cittadinanza straniera che vi soggiornano per almeno un anno, segnatamente i titolari di un permesso di domicilio, i titolari di un permesso di dimora (inclusi i rifugiati riconosciuti), i dimoranti temporanei (permesso di breve durata di 12 mesi o più), i richiedenti l'asilo (con una durata di dimora complessiva di almeno 12 mesi) nonché i diplomatici, i funzionari internazionali e i membri delle loro famiglie. Le categorie relative allo stato civile comprendono: Celibi/nubili: celibi, nubili; Coniugati: coniugati, in unione domestica registrata; Divorziati: divorziati, non coniugati (ovvero, annullamento dell'ultimo matrimonio o dichiarazione di scomparsa dell'ultimo coniuge), unione domestica sciolta giudizialmente; Vedovi: vedovi, unione domestica sciolta per decesso.	STATPOP, UST
Risorse fiscali pro capite	2019	Somma di una serie di entrate dei Comuni legate a diverse imposte, il cui valore pro capite permette di confrontare in grandi linee il substrato fiscale di un Comune rispetto agli altri. Sono utilizzate in particolare per il calcolo, con altri indicatori, del "contributo di livellamento", che è il più importante strumento di perequazione intercomunale nel nostro Cantone. Grazie a questo contributo, che ogni anno trasferisce decine di milioni di franchi dai Comuni con risorse elevate a quelli con risorse ridotte, ad ogni Comune è garantito un livello minimo di mezzi finanziari per adempiere ai propri compiti. Le entrate incluse nella somma derivano dall'imposta sul reddito e la sostanza delle persone fisiche (calcolata con moltiplicatore al 100%), da quella sull'utile e il capitale delle persone giuridiche (calcolata con moltiplicatore al 100%), da quelle alla fonte, personali e immobiliari (comunale, quota parte cantonale e utili immobiliari) con l'aggiunta del contributo di livellamento per i Comuni che ne beneficiano e la sottrazione di questo contributo per i Comuni che lo finanziano. Il valore pro capite è calcolato sulla base della popolazione residente permanente al 31.12.2019. Il dato a livello cantonale considera la somma delle risorse fiscali dei diversi Comuni.	Stat. finanziaria comuni, SEL

© Ufficio di statistica del Cantone Ticino, aprile 2023

Indicatore	Data	Definizione	Fonte
Settore alberghiero	2021	Comprende gli alberghi (alberghi, pensioni, motel, locande) e le case di cura (case di cura che non beneficiano di sussidi cantonali, case di cura medicalizzate, sanatori e cliniche d'altitudine, cliniche per la cura delle malattie reumatiche e stabilimenti termali). **Stabilimenti**: alberghi e case di cura aperti nel periodo considerato; per i periodi di 2 o più mesi si calcola il valore medio (dati arrotondati all'unità). **Pernottamenti**: notti passate dagli ospiti (compresi i bambini) negli alberghi e nelle case di cura; si riferiscono ai letti occupati: ad esempio, una notte passata da due persone in una camera d'albergo equivale a due pernottamenti. **Tasso di occupazione**: si intende il tasso di occupazione netto dei letti, ovvero il rapporto percentuale tra i pernottamenti e la capacità netta totale dei letti (la capacità netta dei letti equivale al numero di letti di uno stabilimento durante il mese in rassegna moltiplicato per i giorni di apertura dello stabilimento durante quel mese). Per una parte dei comuni (di regola quelli con un numero medio di stabilimenti inferiore a 3), i pernottamenti e il tasso di occupazione non sono pubblicati per motivi legati alla protezione dei dati.	HESTA, UST
Superficie	31.12.2021	Superficie del comune o del cantone arrotondata all'ettaro e aggiornata due volte l'anno (stato al 1° gennaio, rispettivamente al 31 dicembre). V. a. Superficie poligonale nel Glossario del tema 02 Territorio e ambiente.	Confini comunali generalizzati, UST/GEOSTAT

© Ufficio di statistica del Cantone Ticino, aprile 2023

I 106 comuni* del Ticino

1 Acquarossa
2 Agno
3 Airolo
4 Alto Malcantone
5 Aranno
6 Arbedo-Castione
7 Arogno
8 Ascona
9 Astano
10 Avegno Gordevio
11 Balerna
12 Bedano
13 Bedigliora
14 Bedretto
15 Bellinzona
16 Biasca
17 Bioggio
18 Bissone
19 Blenio
20 Bodio
21 Bosco/Gurin
22 Breggia
23 Brione sopra Minusio
24 Brissago
25 Brusino Arsizio
26 Cademario
27 Cadempino
28 Cadenazzo
29 Campo (Vallemaggia)
30 Canobbio
31 Capriasca
32 Caslano
33 Castel San Pietro
34 Centovalli
35 Cerentino
36 Cevio
37 Chiasso
38 Coldrerio
39 Collina d'Oro
40 Comano
41 Cugnasco-Gerra
42 Cureglia
43 Curio
44 Dalpe
45 Faido
46 Gambarogno
47 Giornico
48 Gordola
49 Grancia
50 Gravesano
51 Isone
52 Lamone
53 Lavertezzo
54 Lavizzara
55 Linescio
56 Locarno
57 Losone
58 Lugano
59 Lumino
60 Maggia
61 Magliaso
62 Manno
63 Massagno
64 Melide
65 Mendrisio
66 Mergoscia
67 Mezzovico-Vira
68 Miglieglia
69 Minusio
70 Monteceneri
71 Morbio Inferiore
72 Morcote
73 Muralto
74 Muzzano
75 Neggio
76 Novaggio
77 Novazzano
78 Onsernone
79 Origlio
80 Orselina
81 Paradiso
82 Personico
83 Pollegio
84 Ponte Capriasca
85 Porza
86 Prato (Leventina)
87 Pura
88 Quinto
89 Riva San Vitale
90 Riviera
91 Ronco sopra Ascona
92 Sant'Antonino
93 Savosa
94 Serravalle
95 Sorengo
96 Stabio
97 Tenero-Contra
98 Terre di Pedemonte
99 Torricella-Taverne
100 Tresa
101 Vacallo
102 Val Mara
103 Vernate
104 Verzasca
105 Vezia
106 Vico Morcote

* Stato al 10.04.2022.

© Ufficio di statistica del Cantone Ticino, aprile 2023

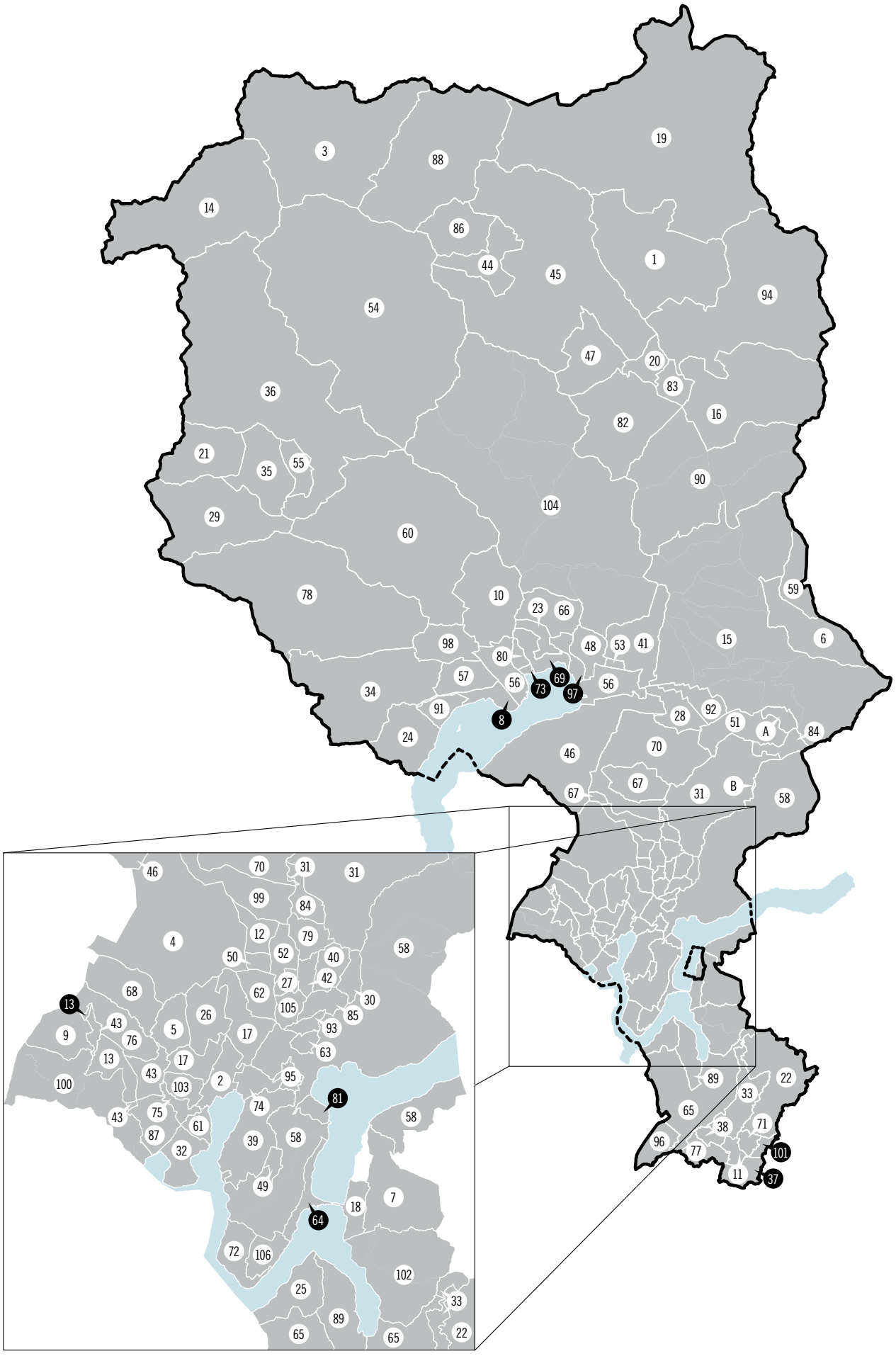

© Ufficio di statistica del Cantone Ticino, aprile 2023