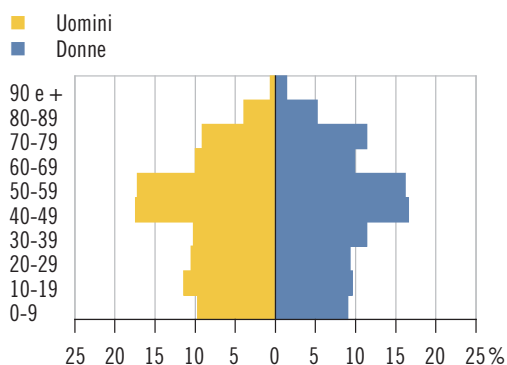


# MANNO



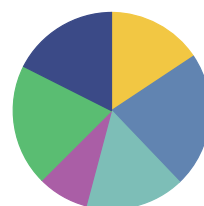
**Altitudine (m s.l.m.):** 341  
**Superficie (km²):** 2,37  
**Densità popolazione (ab./km²):** 558,65  
**Municipali:** 5  
**Consiglieri comunali:** 25  
**Regione:** Luganese  
**Distretto:** Lugano  
**Carattere urbano:** agglomerato di Lugano, comune-nucleo principale  
**Riferimento cartina:** 66

## Piramide delle età, secondo il sesso



## Elezioni del Gran Consiglio 2019: schede

PLR: 15,6%    PS: 8,3%  
 LEGA: 22,2%    SSI: 20,0%  
 PPD: 16,3%    Altri: 17,5%



Tasso di partecipazione: 66,7%

## Aziende, secondo la classe dimensionale (in addetti equivalenti al tempo pieno)



|   | Ass.         | In %         |
|---|--------------|--------------|
| <b>Popolazione</b>                      | <b>1.324</b> | <b>100,0</b> |
| Uomini                                  | 668          | 50,5         |
| Donne                                   | 656          | 49,5         |
| Svizzeri                                | 1.065        | 80,4         |
| Stranieri                               | 259          | 19,6         |
| 0-19 anni                               | 263          | 19,9         |
| 20-64 anni                              | 789          | 59,6         |
| 65 e più anni                           | 272          | 20,5         |
| Celibati/nubili                         | 552          | 41,7         |
| Coniugati                               | 628          | 47,4         |
| Divorziati                              | 82           | 6,2          |
| Vedovi                                  | 62           | 4,7          |
| <b>Nascite</b>                          | <b>10</b>    | <b>...</b>   |
| <b>Edifici esclusivamente abitativi</b> | <b>373</b>   | <b>100,0</b> |
| Case unifamiliari                       | 280          | 75,1         |
| Case plurifamiliari                     | 93           | 24,9         |
| <b>Abitazioni</b>                       | <b>623</b>   | <b>100,0</b> |
| 1-2 locali                              | 68           | 10,9         |
| 3-4 locali                              | 374          | 60,0         |
| 5 e più locali                          | 181          | 29,1         |
| <b>Economie domestiche private</b>      |              |              |
| Economie domestiche                     | 544          | ...          |
| Persone per economia domestica          | 2,4          | ...          |

|   | Ass.         | In %         |
|---|--------------|--------------|
| <b>Aziende</b>                              | <b>378</b>   | <b>100,0</b> |
| Settore primario                            | 3            | 0,8          |
| Settore secondario                          | 52           | 13,8         |
| Settore terziario                           | 323          | 85,4         |
| <b>Addetti</b>                              | <b>5.826</b> | <b>100,0</b> |
| Settore primario                            | 13           | 0,2          |
| Settore secondario                          | 747          | 12,8         |
| Settore terziario                           | 5.066        | 87,0         |
| Uomini                                      | 3.591        | 61,6         |
| Donne                                       | 2.235        | 38,4         |
| <b>Settore alberghiero</b>                  |              |              |
| Stabilimenti                                | —            | ...          |
| Pernottamenti e tasso di occupazione        | —            | ...          |
| <b>Finanze pubbliche</b>                    |              |              |
| Moltiplicatore d'imposta                    | 65           | ...          |
| Indice di forza finanziaria                 | 208,4        | ...          |
| Risorse fiscali pro capite                  | 10.516       | ...          |
| Debito pubblico pro capite                  | -6.156       | ...          |
| <b>Allievi</b>                              | <b>221</b>   | <b>100,0</b> |
| Scuole dell'infanzia anno facoltativo       | 8            | 3,6          |
| Scuole dell'obbligo                         | 141          | 63,8         |
| Scuole medie superiori                      | 31           | 14,0         |
| Formazione professionale                    | 41           | 18,6         |
| <b>Automobili e tasso di motorizzazione</b> | <b>1.308</b> | <b>97,76</b> |

# CANTONE TICINO



Altitudine\* (m s.l.m.): min. 193, mas. 3.402

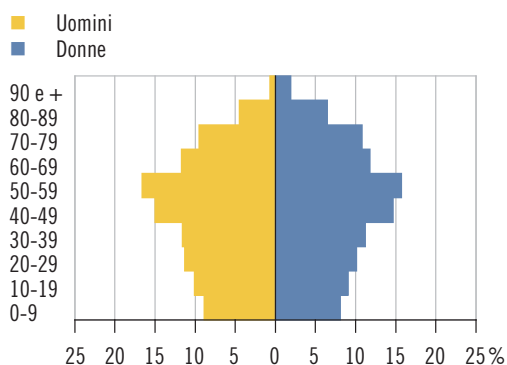
Superficie (km<sup>2</sup>): 2.812,16

Densità popolazione (ab./km<sup>2</sup>): 125,65

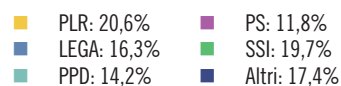
Consiglieri di Stato\*: 5

Granconsiglieri\*: 90

## Piramide delle età, secondo il sesso



## Elezioni del Gran Consiglio 2019: schede



Tasso di partecipazione: 59,3%

## Aziende, secondo la classe dimensionale (in addetti equivalenti al tempo pieno)



|   | Ass.           | In %         |
|---|----------------|--------------|
| <b>Popolazione</b>                      | <b>353.343</b> | <b>100,0</b> |
| Uomini                                  | 172.192        | 48,7         |
| Donne                                   | 181.151        | 51,3         |
| Svizzeri                                | 255.116        | 72,2         |
| Stranieri                               | 98.227         | 27,8         |
| 0-19 anni                               | 64.098         | 18,1         |
| 20-64 anni                              | 209.350        | 59,2         |
| 65 e più anni                           | 79.895         | 22,6         |
| Celibati/nubili                         | 148.532        | 42,0         |
| Coniugati                               | 153.017        | 43,3         |
| Divorziati                              | 30.392         | 8,6          |
| Vedovi                                  | 21.400         | 6,1          |
| <b>Nascite</b>                          | <b>2.556</b>   | ...          |
| <b>Edifici esclusivamente abitativi</b> | <b>104.321</b> | <b>100,0</b> |
| Case unifamiliari                       | 75.850         | 72,7         |
| Case plurifamiliari                     | 28.471         | 27,3         |
| <b>Abitazioni</b>                       | <b>241.607</b> | <b>100,0</b> |
| 1-2 locali                              | 56.127         | 23,2         |
| 3-4 locali                              | 141.780        | 58,7         |
| 5 e più locali                          | 43.700         | 18,1         |
| <b>Economie domestiche private</b>      |                |              |
| Economie domestiche                     | 163.485        | ...          |
| Personne per economia domestica         | 2,1            | ...          |

|   | Ass.           | In %         |
|---|----------------|--------------|
| <b>Aziende</b>                              | <b>38.886</b>  | <b>100,0</b> |
| Settore primario                            | 1.200          | 3,1          |
| Settore secondario                          | 5.502          | 14,1         |
| Settore terziario                           | 32.184         | 82,8         |
| <b>Addetti</b>                              | <b>232.674</b> | <b>100,0</b> |
| Settore primario                            | 3.341          | 1,4          |
| Settore secondario                          | 51.254         | 22,0         |
| Settore terziario                           | 178.079        | 76,5         |
| Uomini                                      | 134.658        | 57,9         |
| Donne                                       | 98.016         | 42,1         |
| <b>Settore alberghiero</b>                  |                |              |
| Stabilimenti                                | 323            | ...          |
| Pernottamenti e tasso di occupazione        | 2.270.801      | 41,4         |
| <b>Finanze pubbliche</b>                    |                |              |
| Moltiplicatore d'imposta*                   | ...            | ...          |
| Indice di forza finanziaria*                | 100,0          | ...          |
| Risorse fiscali pro capite*                 | 4.206          | ...          |
| Debito pubblico pro capite*                 | 4.557          | ...          |
| <b>Allievi</b>                              | <b>54.684</b>  | <b>100,0</b> |
| Scuole dell'infanzia anno facoltativo       | 2.592          | 4,7          |
| Scuole dell'obbligo                         | 35.181         | 64,3         |
| Scuole medie superiori                      | 5.982          | 10,9         |
| Formazione professionale                    | 10.929         | 20,0         |
| <b>Automobili e tasso di motorizzazione</b> | <b>224.666</b> | <b>63,52</b> |

\* Divergenze rispetto alle modalità di calcolo o di presentazione adottate per la maggioranza dei ritratti comunali. Per maggiori dettagli v. le descrizioni degli indicatori a inizio capitolo.

## Descrizione degli indicatori

| Indicatore        | Data                                   | Definizione  | Fonte  |
|-------------------|--|--|--|
| <b>Abitazioni</b> | 2018                                   | Unità di abitazione (insieme di stanze che serve da residenza a un'economia domestica) dotate di cucina o cucinino. Comprendono le abitazioni occupate permanentemente, le abitazioni occupate temporaneamente e quelle non occupate (vuote). Stato al 31.12.  | SEA, UST   |
| <b>Addetti</b>    | 2017 <sup>p</sup>                      | Le persone occupate nell'azienda con un reddito, sottoposto ai contributi AVS, superiore a fr. 2.300 annui. Versione dei dati: 22.08.2019.   | STATENT, UST   |
| <b>Allievi</b>    | Anno scolastico 2017/18                | Persone domiciliate nel comune, rispettivamente nel cantone (scheda cantonale), che frequentano durante almeno 6 mesi un programma che comprende più materie o corsi con l'obiettivo di una formazione determinata. Sono considerate le scuole pubbliche e private (incluse le scuole private a programma estero) situate nel cantone Ticino: <ul style="list-style-type: none"> <li>– scuole dell'infanzia anno facoltativo;</li> <li>– scuole dell'obbligo: scuole dell'infanzia, anni obbligatori 1 e 2; scuole elementari; scuole speciali; scuole medie;</li> <li>– scuole medie superiori: licei e Scuola cantonale di commercio;</li> <li>– formazione professionale: pretirocinio, scuole professionali secondarie a tempo pieno e a tempo parziale e scuole specializzate superiori.</li> </ul> | SDL, UST   |
| <b>Altitudine</b> | Comuni: 1.1.2019<br>Cantone: 1.12.2011 | Comuni: altitudine misurata nel punto centrale della località principale del comune, espressa in metri sopra il livello del mare.<br>Il punto centrale è definito manualmente sulla base delle carte e dei dati statistici (popolazione e impieghi); è arrotondato all'ettaro. Il dato può differire da quanto indicato da altre fonti.<br>Cantone: si presentano le altitudini minima e massima.  | Confini comunali generalizzati, UST/GEOSTAT e Uff. del catasto e dei riordini fondiari |
| <b>Automobili</b> | 30.9.2018                              | Autoveicoli per il trasporto di persone con al massimo nove posti a sedere, compreso quello del conducente. Il <b>tasso di motorizzazione</b> indica il rapporto tra il numero di automobili e quello di abitanti. Solitamente è espresso in per mille, ma nei ritratti, per coerenza di presentazione, è espresso in automobili ogni cento abitanti, in base alla popolazione residente permanente al 31.12.2017. A seguito di correzioni nell'attribuzione di alcune località ai rispettivi comuni di appartenenza, per Bioggio, Croglio, Monteggio e Vernate i dati differiscono significativamente rispetto a quanto pubblicato negli anni precedenti.   | Stat. veicoli stradali e STATPOP, UST  |
| <b>Aziende</b>    | 2017 <sup>p</sup>                      | Tutti gli elementi topograficamente distinguibili di una stessa impresa; sono considerati individualmente a condizione che impieghino e retribuiscano almeno una persona, il cui reddito sottoposto all'AVS supera fr. 2.300 annui. Versione dei dati: 22.08.2019.   | STATENT, UST   |

| Indicatore                              | Data     | Definizione  | Fonte  |
|---|----------|--|--|
| <b>Carattere urbano</b>                 | 1.1.2019 | Appartenenza del comune allo spazio a carattere urbano (definizione 2012):<br>– agglomerato e rispettiva categoria di comune: città-nucleo, comune-nucleo principale, comune-nucleo secondario, comune della cintura;<br>– comune pluriorientato (comune orientato, sul piano funzionale, verso più comuni-nucleo di almeno due diversi agglomerati).  | I livelli geografici della Svizzera, UST                   |
| <b>Consiglieri comunali</b>             | 2019     | Membri del Consiglio comunale. Nei comuni ove figurano tre puntini vige l'assemblea comunale. Cantone: si presentano i membri del Gran Consiglio.  | CAN  |
| <b>Debito pubblico pro capite</b>       | 2017     | Debito pubblico dei Comuni: si calcola sommando, nel passivo di bilancio, i capitali di terzi e i finanziamenti speciali e sottraendovi i beni patrimoniali, registrati all'attivo. Quantifica teoricamente l'indebitamento che resterebbe a carico della collettività se si realizzassero tutti i beni patrimoniali (sono i beni del Comune cui si può rinunciare senza venir meno ad un compito pubblico, ad esempio dei titoli di reddito o degli immobili non destinati ad un uso pubblico), e li si destinasse all'estinzione di debiti verso terzi. Idealmente nei Comuni il valore dovrebbe situarsi al di sotto dei 2.000 franchi per abitante; in Svizzera si ritiene "elevato" un dato situato tra i 3.000 e i 5.000 franchi mentre sopra questo limite si considera il dato "eccessivo". Il valore pro capite è calcolato sulla base della popolazione residente permanente al 31.12.2017. Il dato a livello cantonale rappresenta la media dei diversi Comuni. Nel 2017 il Comune di Riviera ha introdotto il nuovo modello contabile MCA2; i valori esposti sono calcolati utilizzando dati equivalenti o equiparabili secondo il modello MCA1. | Stat. finanziaria comuni, SEL                              |
| <b>Densità di popolazione</b>           | 2018     | Rapporto tra l'effettivo della popolazione e la superficie del comune espresso in abitanti per chilometro quadrato. La densità di popolazione dipende fortemente dalla morfologia del territorio e dalla copertura del suolo, elementi che hanno una particolare rilevanza in un cantone montagnoso e boscoso come il Ticino. È calcolata sulla base della popolazione residente permanente al 31.12.2018 e della superficie all'interno dei confini comunali allo stato 31.12.2018 (v. a. la definizione di Superficie).  | Confini comunali generalizzati, UST/GEOSTAT e STATPOP, UST |
| <b>Economie domestiche private</b>      | 2018     | Persona che vive da sola o gruppo di persone che abitano nella stessa abitazione. I dati di fonte STATPOP riportano unicamente la dimensione dell'economia domestica e non informano sulla posizione degli individui all'interno di essa.  | STATPOP, UST   |
| <b>Edifici esclusivamente abitativi</b> | 2018     | Edifici ad uso esclusivamente abitativo, vale a dire che sono costituiti unicamente da unità d'abitazione; sono esclusi gli edifici che, oltre ad unità d'abitazione, ospitano una o più attività economiche, ad esempio un negozio o un ufficio. Sono suddivisi tra case unifamiliari (1 unità d'abitazione) e case plurifamiliari (2 e più unità d'abitazione). Stato al 31.12.  | SEA, UST   |

| Indicatore                         | Data    | Definizione  | Fonte                         |
|------------------------------------|---------|--|-------------------------------|
| <b>Elezioni del Gran Consiglio</b> | 2019    | Percentuale di schede intestate ai quattro partiti di governo, all'insieme delle altre liste e di schede senza intestazione; tasso di partecipazione.  | CAN                           |
| <b>Indice di forza finanziaria</b> | 2019/20 | Permette di situare la forza finanziaria di un Comune rispetto alla media di tutti i Comuni, posta uguale a 100 (riportata nel ritratto cantonale). È usato, insieme ad altri indicatori derivati, per modulare le partecipazioni dei Comuni a seconda della loro forza, ad esempio per graduare i sussidi del Cantone ai Comuni, per graduare i contributi che i Comuni versano al Cantone o per ponderare le partecipazioni finanziarie in ambito intercomunale. Nel 2017 il Comune di Riviera ha introdotto il nuovo modello contabile MCA2; i valori esposti sono calcolati utilizzando dati equivalenti o equiparabili secondo il modello MCA1.   | Stat. finanziaria comuni, SEL |
| <b>Moltiplicatore d'imposta</b>    | 2019    | Moltiplicatore che serve a calcolare l'ammontare dell'imposta comunale, partendo da quello dell'imposta cantonale dello stesso anno.   | DC                            |
| <b>Municipali</b>                  | 2019    | Membri del Municipio. Cantone: si presentano i membri del Consiglio di Stato.  | CAN                           |
| <b>Nascite</b>                     | 2018    | Sono considerati i nati vivi, vale a dire i bambini che, dopo la loro espulsione completa (testa, tronco, arti) dal corpo della madre, respirano oppure nei quali si constatano almeno dei battiti del cuore.  | STATPOP, UST                  |
| <b>Piramide delle età</b>          | 2018    | Nella rappresentazione grafica sono considerati gli uomini e le donne (popolazione residente permanente al 31.12) per classe d'età decennale e la percentuale che rappresentano sui rispettivi totali. Per i comuni ove una o più classi d'età rappresentano oltre il 25% del rispettivo totale è stata adottata una scala di base diversa; queste piramidi non sono pertanto confrontabili con le altre rappresentazioni.   | STATPOP, UST                  |
| <b>Popolazione</b>                 | 2018    | Popolazione residente permanente al 31.12. Fanno parte della popolazione residente permanente tutte le persone di cittadinanza svizzera domiciliate in Svizzera e le persone di cittadinanza straniera che vi soggiornano per almeno un anno, segnatamente i titolari di un permesso di domicilio, i titolari di un permesso di dimora (inclusi i rifugiati riconosciuti), i dimoranti temporanei (permesso di breve durata di 12 mesi o più), i richiedenti l'asilo (con una durata di dimora complessiva di almeno 12 mesi) nonché i diplomatici, i funzionari internazionali e i membri delle loro famiglie. Le categorie relative allo stato civile comprendono: Celibi/nubili: celibi, nubili; Coniugati: coniugati, in unione domestica registrata; Divorziati: divorziati, non coniugati (ovvero, annullamento dell'ultimo matrimonio o dichiarazione di scomparsa dell'ultimo coniuge), unione domestica sciolta giudizialmente; Vedovi: vedovi, unione domestica sciolta per decesso. | STATPOP, UST                  |

| Indicatore                 | Data       | Definizione   | Fonte                                       |
|----------------------------|------------|---|---|
| Risorse fiscali pro capite | 2016       | Somma di una serie di entrate dei Comuni legate a diverse imposte, il cui valore pro capite permette di confrontare in grandi linee il substrato fiscale di un Comune rispetto agli altri. Sono utilizzate in particolare per il calcolo, con altri indicatori, del “contributo di livellamento”, che è il più importante strumento di perequazione intercomunale nel nostro Cantone. Grazie a questo contributo, che ogni anno trasferisce decine di milioni di franchi dai Comuni con risorse elevate a quelli con risorse ridotte, ad ogni Comune è garantito un livello minimo di mezzi finanziari per adempiere ai propri compiti. Le entrate incluse nella somma derivano dall’imposta sul reddito e la sostanza delle persone fisiche (calcolata con moltiplicatore al 100%), da quella sull’utile e il capitale delle persone giuridiche (calcolata con moltiplicatore al 100%), da quelle alla fonte, personali e immobiliari (comunale, quota parte cantonale e utili immobiliari) con l’aggiunta del contributo di livellamento per i Comuni che ne beneficiano e la sottrazione di questo contributo per i Comuni che lo finanziano. Il valore pro capite è calcolato sulla base della popolazione residente permanente al 31.12.2016. Il dato a livello cantonale considera la somma delle risorse fiscali dei diversi Comuni. Nel 2017 il Comune di Riviera ha introdotto il nuovo modello contabile MCA2; i valori esposti sono calcolati utilizzando dati equivalenti o equiparabili secondo il modello MCA1. | Stat. finanziaria comuni, SEL               |
| Settore alberghiero        | 2018       | Comprende gli alberghi (alberghi, pensioni, motel, locande) e le case di cura (case di cura che non beneficiano di sussidi cantonali, case di cura medicalizzate, sanatori e cliniche d’altitudine, cliniche per la cura delle malattie reumatiche e stabilimenti termali). <b>Stabilimenti:</b> alberghi e case di cura aperti nel periodo considerato; per i periodi di 2 o più mesi si calcola il valore medio (dati arrotondati all’unità). <b>Pernottamenti:</b> notti passate dagli ospiti (compresi i bambini) negli alberghi e nelle case di cura; si riferiscono ai letti occupati: ad esempio, una notte passata da due persone in una camera d’albergo equivale a due pernottamenti. <b>Tasso di occupazione:</b> si intende il tasso di occupazione netto dei letti, ovvero il rapporto percentuale tra i pernottamenti e la capacità netta totale dei letti (la capacità netta dei letti equivale al numero di letti di uno stabilimento durante il mese in rassegna moltiplicato per i giorni di apertura dello stabilimento durante quel mese). Per una parte dei comuni (di regola quelli con un numero medio di stabilimenti inferiore a 3), i pernottamenti e il tasso di occupazione non sono pubblicati per motivi legati alla protezione dei dati.   | HESTA, UST                                  |
| Superficie                 | 31.12.2018 | Superficie del comune o del cantone arrotondata all’ettaro e aggiornata due volte l’anno (stato al 1° gennaio, rispettivamente al 31 dicembre). V. a. Superficie poligonale nel Glossario del tema 02 Territorio e ambiente.  | Confini comunali generalizzati, UST/GEOSTAT |

## 115 comuni del Cantone Ticino\*

|                         |                      |                        |                        |
|-------------------------|----------------------|------------------------|------------------------|
| 1 Acquarossa            | 49 Frasco            | 97 Riva San Vitale     | <b>ALTRI TERRITORI</b> |
| 2 Agno                  | 50 Gambarogno        | 98 Riviera             | A Comunanza            |
| 3 Airolo                | 51 Giornico          | 99 Ronco sopra Ascona  | Cadenazzo–Monte-       |
| 4 Alto Malcantone       | 52 Gordola           | 100 Rovio              | ceneri                 |
| 5 Aranno                | 53 Grancia           | 101 Sant’Antonino      | B Comunanza            |
| 6 Arbedo-Castione       | 54 Gravesano         | 102 Savosa             | Capriasca–Lugano       |
| 7 Arogno                | 55 Isole             | 103 Serravalle         |                        |
| 8 Ascona                | 56 Lamone            | 104 Sessa              |                        |
| 9 Astano                | 57 Lavertezzo        | 105 Sonogno            |                        |
| 10 Avegno Gordevio      | 58 Lavizzara         | 106 Sorengo            |                        |
| 11 Balerna              | 59 Linescio          | 107 Stabio             |                        |
| 12 Bedano               | 60 Locarno           | 108 Tenero-Contra      |                        |
| 13 Bedigliora           | 61 Losone            | 109 Terre di Pedemonte |                        |
| 14 Bedretto             | 62 Lugano            | 110 Torricella-Taverne |                        |
| 15 Bellinzona           | 63 Lumino            | 111 Vacallo            |                        |
| 16 Biasca               | 64 Maggia            | 112 Vernate            |                        |
| 17 Bioggio              | 65 Magliaso          | 113 Vezia              |                        |
| 18 Bissone              | 66 Manno             | 114 Vico Morcote       |                        |
| 19 Blenio               | 67 Maroggia          | 115 Vogorno            |                        |
| 20 Bodio                | 68 Massagno          |                        |                        |
| 21 Bosco/Gurin          | 69 Melano            |                        |                        |
| 22 Breggia              | 70 Melide            |                        |                        |
| 23 Brione (Verzasca)    | 71 Mendrisio         |                        |                        |
| 24 Brione sopra Minusio | 72 Mergoscia         |                        |                        |
| 25 Brissago             | 73 Mezzovico-Vira    |                        |                        |
| 26 Brusino Arsizio      | 74 Migliaglia        |                        |                        |
| 27 Cademario            | 75 Minusio           |                        |                        |
| 28 Cadempino            | 76 Monteceneri       |                        |                        |
| 29 Cadenazzo            | 77 Monteggio         |                        |                        |
| 30 Campo (Vallemaggia)  | 78 Morbio Inferiore  |                        |                        |
| 31 Canobbio             | 79 Morcote           |                        |                        |
| 32 Capriasca            | 80 Muralto           |                        |                        |
| 33 Caslano              | 81 Muzzano           |                        |                        |
| 34 Castel San Pietro    | 82 Neggio            |                        |                        |
| 35 Centovalli           | 83 Novaggio          |                        |                        |
| 36 Cerentino            | 84 Novazzano         |                        |                        |
| 37 Cevio                | 85 Onsernone         |                        |                        |
| 38 Chiasso              | 86 Origgio           |                        |                        |
| 39 Coldrerio            | 87 Orselina          |                        |                        |
| 40 Collina d’Oro        | 88 Paradiso          |                        |                        |
| 41 Comano               | 89 Personico         |                        |                        |
| 42 Corippo              | 90 Pollegio          |                        |                        |
| 43 Croglio              | 91 Ponte Capriasca   |                        |                        |
| 44 Cugnasco-Gerra       | 92 Ponte Tresa       |                        |                        |
| 45 Cureglia             | 93 Porza             |                        |                        |
| 46 Curio                | 94 Prato (Leventina) |                        |                        |
| 47 Dalpe                | 95 Pura              |                        |                        |
| 48 Faido                | 96 Quinto            |                        |                        |

\* Stato al 02.04.2017.

