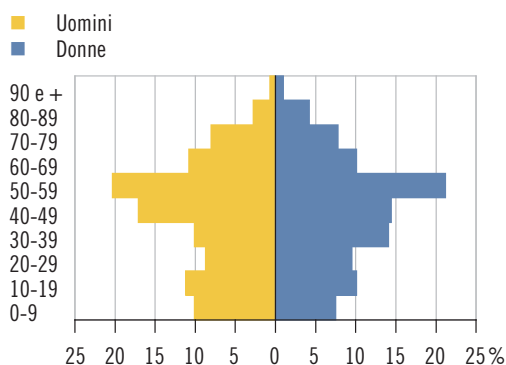


VERNATE



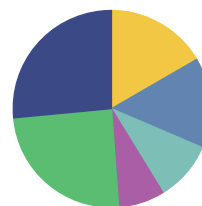
Altitudine (m s.l.m.): 567
Superficie (km²): 1,51
Densità popolazione (ab./km²): 392,05
Municipali: 5
Consiglieri comunali: 15
Regione: Luganese
Distretto: Lugano
Carattere urbano: agglomerato di Lugano, comune-nucleo principale
Riferimento cartina: 112

Piramide delle età, secondo il sesso



Elezioni del Gran Consiglio 2019: schede

■ PLR: 16,6% ■ PS: 7,6%
■ LEGA: 14,8% ■ SSI: 24,7%
■ PPD: 9,9% ■ Altri: 26,5%



Tasso di partecipazione: 56,3%

Aziende, secondo la classe dimensionale (in addetti equivalenti al tempo pieno)



	Ass.	In %
Popolazione	592	100,0
Uomini	286	48,3
Donne	306	51,7
Svizzeri	485	81,9
Stranieri	107	18,1
0-19 anni	115	19,4
20-64 anni	378	63,9
65 e più anni	99	16,7
Celibi/nubili	247	41,7
Coniugati	257	43,4
Divorziati	55	9,3
Vedovi	33	5,6
Nascite	7	...
Edifici esclusivamente abitativi	274	100,0
Case unifamiliari	205	74,8
Case plurifamiliari	69	25,2
Abitazioni	438	100,0
1-2 locali	45	10,3
3-4 locali	234	53,4
5 e più locali	159	36,3
Economie domestiche private		
Economie domestiche	274	...
Persone per economia domestica	2,1	...

	Ass.	In %
Aziende	40	100,0
Settore primario	2	5,0
Settore secondario	5	12,5
Settore terziario	33	82,5
Addetti	59	100,0
Settore primario	2	3,4
Settore secondario	8	13,6
Settore terziario	49	83,1
Uomini	28	47,5
Donne	31	52,5
Settore alberghiero		
Stabilimenti	—	...
Pernottamenti e tasso di occupazione	—	...
Finanze pubbliche		
Moltiplicatore d'imposta	80	...
Indice di forza finanziaria	109,4	...
Risorse fiscali pro capite	4.008	...
Debito pubblico pro capite	5.348	...
Allievi	96	100,0
Scuole dell'infanzia anno facoltativo	4	4,2
Scuole dell'obbligo	61	63,5
Scuole medie superiori	14	14,6
Formazione professionale	17	17,7
Automobili e tasso di motorizzazione	404	69,30

CANTONE TICINO



Altitudine* (m s.l.m.): min. 193, mas. 3.402

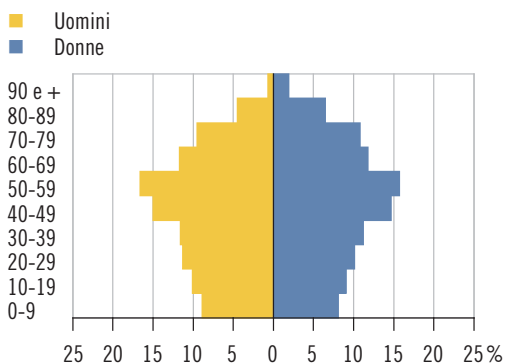
Superficie (km²): 2.812,16

Densità popolazione (ab./km²): 125,65

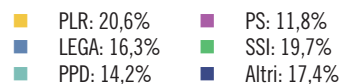
Consiglieri di Stato*: 5

Granconsiglieri*: 90

Piramide delle età, secondo il sesso



Elezioni del Gran Consiglio 2019: schede



Tasso di partecipazione: 59,3%

Aziende, secondo la classe dimensionale (in addetti equivalenti al tempo pieno)



	Ass.	In %
Popolazione	353.343	100,0
Uomini	172.192	48,7
Donne	181.151	51,3
Svizzeri	255.116	72,2
Stranieri	98.227	27,8
0-19 anni	64.098	18,1
20-64 anni	209.350	59,2
65 e più anni	79.895	22,6
Celibati/nubili	148.532	42,0
Coniugati	153.017	43,3
Divorziati	30.392	8,6
Vedovi	21.400	6,1
Nascite	2.556	...
Edifici esclusivamente abitativi	104.321	100,0
Case unifamiliari	75.850	72,7
Case plurifamiliari	28.471	27,3
Abitazioni	241.607	100,0
1-2 locali	56.127	23,2
3-4 locali	141.780	58,7
5 e più locali	43.700	18,1
Economie domestiche private		
Economie domestiche	163.485	...
Persone per economia domestica	2,1	...

	Ass.	In %
Aziende	38.886	100,0
Settore primario	1.200	3,1
Settore secondario	5.502	14,1
Settore terziario	32.184	82,8
Addetti	232.674	100,0
Settore primario	3.341	1,4
Settore secondario	51.254	22,0
Settore terziario	178.079	76,5
Uomini	134.658	57,9
Donne	98.016	42,1
Settore alberghiero		
Stabilimenti	323	...
Pernottamenti e tasso di occupazione	2.270.801	41,4
Finanze pubbliche		
Moltiplicatore d'imposta*
Indice di forza finanziaria*	100,0	...
Risorse fiscali pro capite*	4.206	...
Debito pubblico pro capite*	4.557	...
Allievi	54.684	100,0
Scuole dell'infanzia anno facoltativo	2.592	4,7
Scuole dell'obbligo	35.181	64,3
Scuole medie superiori	5.982	10,9
Formazione professionale	10.929	20,0
Automobili e tasso di motorizzazione	224.666	63,52

* Divergenze rispetto alle modalità di calcolo o di presentazione adottate per la maggioranza dei ritratti comunali. Per maggiori dettagli v. le descrizioni degli indicatori a inizio capitolo.

Descrizione degli indicatori

Indicatore	Data	Definizione	Fonte
Abitazioni	2018	Unità di abitazione (insieme di stanze che serve da residenza a un'economia domestica) dotate di cucina o cucinino. Comprendono le abitazioni occupate permanentemente, le abitazioni occupate temporaneamente e quelle non occupate (vuote). Stato al 31.12.	SEA, UST
Addetti	2017 ^p	Le persone occupate nell'azienda con un reddito, sottoposto ai contributi AVS, superiore a fr. 2.300 annui. Versione dei dati: 22.08.2019.	STATENT, UST
Allievi	Anno scolastico 2017/18	Persone domiciliate nel comune, rispettivamente nel cantone (scheda cantonale), che frequentano durante almeno 6 mesi un programma che comprende più materie o corsi con l'obiettivo di una formazione determinata. Sono considerate le scuole pubbliche e private (incluse le scuole private a programma estero) situate nel cantone Ticino: <ul style="list-style-type: none"> – scuole dell'infanzia anno facoltativo; – scuole dell'obbligo: scuole dell'infanzia, anni obbligatori 1 e 2; scuole elementari; scuole speciali; scuole medie; – scuole medie superiori: licei e Scuola cantonale di commercio; – formazione professionale: pretirocinio, scuole professionali secondarie a tempo pieno e a tempo parziale e scuole specializzate superiori. 	SDL, UST
Altitudine	Comuni: 1.1.2019 Cantone: 1.12.2011	Comuni: altitudine misurata nel punto centrale della località principale del comune, espressa in metri sopra il livello del mare. Cantone: Il punto centrale è definito manualmente sulla base delle carte e dei dati statistici (popolazione e impieghi); è arrotondato all'ettaro. Il dato può differire da quanto indicato da altre fonti. Cantone: si presentano le altitudini minima e massima.	Confini comunali generalizzati, UST/GEOSTAT e Uff. del catasto e dei riordini fondiari
Automobili	30.9.2018	Autoveicoli per il trasporto di persone con al massimo nove posti a sedere, compreso quello del conducente. Il tasso di motorizzazione indica il rapporto tra il numero di automobili e quello di abitanti. Solitamente è espresso in per mille, ma nei ritratti, per coerenza di presentazione, è espresso in automobili ogni cento abitanti, in base alla popolazione residente permanente al 31.12.2017. A seguito di correzioni nell'attribuzione di alcune località ai rispettivi comuni di appartenenza, per Bioggio, Croglio, Monteggio e Vernate i dati differiscono significativamente rispetto a quanto pubblicato negli anni precedenti.	Stat. veicoli stradali e STATPOP, UST
Aziende	2017 ^p	Tutti gli elementi topograficamente distinguibili di una stessa impresa; sono considerati individualmente a condizione che impieghino e retribuiscano almeno una persona, il cui reddito sottoposto all'AVS supera fr. 2.300 annui. Versione dei dati: 22.08.2019.	STATENT, UST

Indicatore	Data	Definizione	Fonte
Carattere urbano	1.1.2019	Appartenenza del comune allo spazio a carattere urbano (definizione 2012): – agglomerato e rispettiva categoria di comune: città-nucleo, comune-nucleo principale, comune-nucleo secondario, comune della cintura; – comune pluriorientato (comune orientato, sul piano funzionale, verso più comuni-nucleo di almeno due diversi agglomerati).	I livelli geografici della Svizzera, UST
Consiglieri comunali	2019	Membri del Consiglio comunale. Nei comuni ove figurano tre puntini vige l'assemblea comunale. Cantone: si presentano i membri del Gran Consiglio.	CAN
Debito pubblico pro capite	2017	Debito pubblico dei Comuni: si calcola sommando, nel passivo di bilancio, i capitali di terzi e i finanziamenti speciali e sottraendovi i beni patrimoniali, registrati all'attivo. Quantifica teoricamente l'indebitamento che resterebbe a carico della collettività se si realizzassero tutti i beni patrimoniali (sono i beni del Comune cui si può rinunciare senza venir meno ad un compito pubblico, ad esempio dei titoli di reddito o degli immobili non destinati ad un uso pubblico), e li si destinasse all'estinzione di debiti verso terzi. Idealmente nei Comuni il valore dovrebbe situarsi al di sotto dei 2.000 franchi per abitante; in Svizzera si ritiene "elevato" un dato situato tra i 3.000 e i 5.000 franchi mentre sopra questo limite si considera il dato "eccessivo". Il valore pro capite è calcolato sulla base della popolazione residente permanente al 31.12.2017. Il dato a livello cantonale rappresenta la media dei diversi Comuni. Nel 2017 il Comune di Riviera ha introdotto il nuovo modello contabile MCA2; i valori esposti sono calcolati utilizzando dati equivalenti o equiparabili secondo il modello MCA1.	Stat. finanziaria comuni, SEL
Densità di popolazione	2018	Rapporto tra l'effettivo della popolazione e la superficie del comune espresso in abitanti per chilometro quadrato. La densità di popolazione dipende fortemente dalla morfologia del territorio e dalla copertura del suolo, elementi che hanno una particolare rilevanza in un cantone montagnoso e boscoso come il Ticino. È calcolata sulla base della popolazione residente permanente al 31.12.2018 e della superficie all'interno dei confini comunali allo stato 31.12.2018 (v. a. la definizione di Superficie).	Confini comunali generalizzati, UST/GEOSTAT e STATPOP, UST
Economie domestiche private	2018	Persona che vive da sola o gruppo di persone che abitano nella stessa abitazione. I dati di fonte STATPOP riportano unicamente la dimensione dell'economia domestica e non informano sulla posizione degli individui all'interno di essa.	STATPOP, UST
Edifici esclusivamente abitativi	2018	Edifici ad uso esclusivamente abitativo, vale a dire che sono costituiti unicamente da unità d'abitazione; sono esclusi gli edifici che, oltre ad unità d'abitazione, ospitano una o più attività economiche, ad esempio un negozio o un ufficio. Sono suddivisi tra case unifamiliari (1 unità d'abitazione) e case plurifamiliari (2 e più unità d'abitazione). Stato al 31.12.	SEA, UST

Indicatore	Data	Definizione	Fonte
Elezioni del Gran Consiglio	2019	Percentuale di schede intestate ai quattro partiti di governo, all'insieme delle altre liste e di schede senza intestazione; tasso di partecipazione.	CAN
Indice di forza finanziaria	2019/20	Permette di situare la forza finanziaria di un Comune rispetto alla media di tutti i Comuni, posta uguale a 100 (riportata nel ritratto cantonale). È usato, insieme ad altri indicatori derivati, per modulare le partecipazioni dei Comuni a seconda della loro forza, ad esempio per graduare i sussidi del Cantone ai Comuni, per graduare i contributi che i Comuni versano al Cantone o per ponderare le partecipazioni finanziarie in ambito intercomunale. Nel 2017 il Comune di Riviera ha introdotto il nuovo modello contabile MCA2; i valori esposti sono calcolati utilizzando dati equivalenti o equiparabili secondo il modello MCA1.	Stat. finanziaria comuni, SEL
Moltiplicatore d'imposta	2019	Moltiplicatore che serve a calcolare l'ammontare dell'imposta comunale, partendo da quello dell'imposta cantonale dello stesso anno.	DC
Municipali	2019	Membri del Municipio. Cantone: si presentano i membri del Consiglio di Stato.	CAN
Nascite	2018	Sono considerati i nati vivi, vale a dire i bambini che, dopo la loro espulsione completa (testa, tronco, arti) dal corpo della madre, respirano oppure nei quali si constatano almeno dei battiti del cuore.	STATPOP, UST
Piramide delle età	2018	Nella rappresentazione grafica sono considerati gli uomini e le donne (popolazione residente permanente al 31.12) per classe d'età decennale e la percentuale che rappresentano sui rispettivi totali. Per i comuni ove una o più classi d'età rappresentano oltre il 25% del rispettivo totale è stata adottata una scala di base diversa; queste piramidi non sono pertanto confrontabili con le altre rappresentazioni.	STATPOP, UST
Popolazione	2018	Popolazione residente permanente al 31.12. Fanno parte della popolazione residente permanente tutte le persone di cittadinanza svizzera domiciliate in Svizzera e le persone di cittadinanza straniera che vi soggiornano per almeno un anno, segnatamente i titolari di un permesso di domicilio, i titolari di un permesso di dimora (inclusi i rifugiati riconosciuti), i dimoranti temporanei (permesso di breve durata di 12 mesi o più), i richiedenti l'asilo (con una durata di dimora complessiva di almeno 12 mesi) nonché i diplomatici, i funzionari internazionali e i membri delle loro famiglie. Le categorie relative allo stato civile comprendono: Celibi/nubili: celibi, nubili; Coniugati: coniugati, in unione domestica registrata; Divorziati: divorziati, non coniugati (ovvero, annullamento dell'ultimo matrimonio o dichiarazione di scomparsa dell'ultimo coniuge), unione domestica sciolta giudizialmente; Vedovi: vedovi, unione domestica sciolta per decesso.	STATPOP, UST

Indicatore	Data	Definizione	Fonte
Risorse fiscali pro capite	2016	Somma di una serie di entrate dei Comuni legate a diverse imposte, il cui valore pro capite permette di confrontare in grandi linee il substrato fiscale di un Comune rispetto agli altri. Sono utilizzate in particolare per il calcolo, con altri indicatori, del “contributo di livellamento”, che è il più importante strumento di perequazione intercomunale nel nostro Cantone. Grazie a questo contributo, che ogni anno trasferisce decine di milioni di franchi dai Comuni con risorse elevate a quelli con risorse ridotte, ad ogni Comune è garantito un livello minimo di mezzi finanziari per adempiere ai propri compiti. Le entrate incluse nella somma derivano dall’imposta sul reddito e la sostanza delle persone fisiche (calcolata con moltiplicatore al 100%), da quella sull’utile e il capitale delle persone giuridiche (calcolata con moltiplicatore al 100%), da quelle alla fonte, personali e immobiliari (comunale, quota parte cantonale e utili immobiliari) con l’aggiunta del contributo di livellamento per i Comuni che ne beneficiano e la sottrazione di questo contributo per i Comuni che lo finanziano. Il valore pro capite è calcolato sulla base della popolazione residente permanente al 31.12.2016. Il dato a livello cantonale considera la somma delle risorse fiscali dei diversi Comuni. Nel 2017 il Comune di Riviera ha introdotto il nuovo modello contabile MCA2; i valori esposti sono calcolati utilizzando dati equivalenti o equiparabili secondo il modello MCA1.	Stat. finanziaria comuni, SEL
Settore alberghiero	2018	Comprende gli alberghi (alberghi, pensioni, motel, locande) e le case di cura (case di cura che non beneficiano di sussidi cantonali, case di cura medicalizzate, sanatori e cliniche d’altitudine, cliniche per la cura delle malattie reumatiche e stabilimenti termali). Stabilimenti: alberghi e case di cura aperti nel periodo considerato; per i periodi di 2 o più mesi si calcola il valore medio (dati arrotondati all’unità). Pernottamenti: notti passate dagli ospiti (compresi i bambini) negli alberghi e nelle case di cura; si riferiscono ai letti occupati: ad esempio, una notte passata da due persone in una camera d’albergo equivale a due pernottamenti. Tasso di occupazione: si intende il tasso di occupazione netto dei letti, ovvero il rapporto percentuale tra i pernottamenti e la capacità netta totale dei letti (la capacità netta dei letti equivale al numero di letti di uno stabilimento durante il mese in rassegna moltiplicato per i giorni di apertura dello stabilimento durante quel mese). Per una parte dei comuni (di regola quelli con un numero medio di stabilimenti inferiore a 3), i pernottamenti e il tasso di occupazione non sono pubblicati per motivi legati alla protezione dei dati.	HESTA, UST
Superficie	31.12.2018	Superficie del comune o del cantone arrotondata all’ettaro e aggiornata due volte l’anno (stato al 1° gennaio, rispettivamente al 31 dicembre). V. a. Superficie poligonale nel Glossario del tema 02 Territorio e ambiente.	Confini comunali generalizzati, UST/GEOSTAT

115 comuni del Cantone Ticino*

1 Acquarossa	49 Frasco	97 Riva San Vitale	ALTRI TERRITORI
2 Agno	50 Gambarogno	98 Riviera	A Comunanza
3 Airolo	51 Giornico	99 Ronco sopra Ascona	Cadenazzo–Monte-
4 Alto Malcantone	52 Gordola	100 Rovio	ceneri
5 Aranno	53 Grancia	101 Sant’Antonino	B Comunanza
6 Arbedo-Castione	54 Gravesano	102 Savosa	Capriasca–Lugano
7 Arogno	55 Isole	103 Serravalle	
8 Ascona	56 Lamone	104 Sessa	
9 Astano	57 Lavertezzo	105 Sonogno	
10 Avegno Gordevio	58 Lavizzara	106 Sorengo	
11 Balerna	59 Linescio	107 Stabio	
12 Bedano	60 Locarno	108 Tenero-Contra	
13 Bedigliora	61 Losone	109 Terre di Pedemonte	
14 Bedretto	62 Lugano	110 Torricella-Taverne	
15 Bellinzona	63 Lumino	111 Vacallo	
16 Biasca	64 Maggia	112 Vernate	
17 Bioggio	65 Magliaso	113 Vezia	
18 Bissone	66 Manno	114 Vico Morcote	
19 Blenio	67 Maroggia	115 Vogorno	
20 Bodio	68 Massagno		
21 Bosco/Gurin	69 Melano		
22 Breggia	70 Melide		
23 Brione (Verzasca)	71 Mendrisio		
24 Brione sopra Minusio	72 Mergoscia		
25 Brissago	73 Mezzovico-Vira		
26 Brusino Arsizio	74 Migliaglia		
27 Cademario	75 Minusio		
28 Cadempino	76 Monteceneri		
29 Cadenazzo	77 Monteggio		
30 Campo (Vallemaggia)	78 Morbio Inferiore		
31 Canobbio	79 Morcote		
32 Capriasca	80 Muralto		
33 Caslano	81 Muzzano		
34 Castel San Pietro	82 Neggio		
35 Centovalli	83 Novaggio		
36 Cerentino	84 Novazzano		
37 Cevio	85 Onsernone		
38 Chiasso	86 Origgio		
39 Coldrerio	87 Orselina		
40 Collina d’Oro	88 Paradiso		
41 Comano	89 Personico		
42 Corippo	90 Pollegio		
43 Croglio	91 Ponte Capriasca		
44 Cugnasco-Gerra	92 Ponte Tresa		
45 Cureglia	93 Porza		
46 Curio	94 Prato (Leventina)		
47 Dalpe	95 Pura		
48 Faido	96 Quinto		

* Stato al 02.04.2017.

