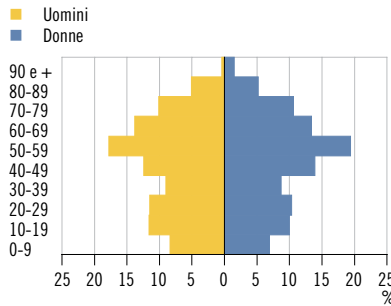


STABIO

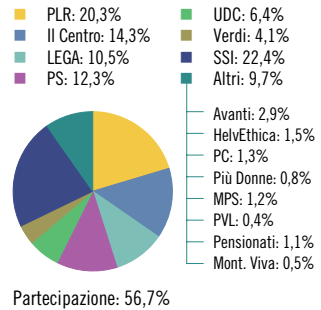


Altitudine (m s.l.m.): 356
Superficie (km²): 6,15
Densità popolazione (ab./km²): 735,28
Municipali: 7
Consiglieri comunali: 25
Regione: Mendrisiotto
Distretto: Mendrisio
Carattere urbano: agglomerato di Chiasso-Mendrisio, comune nucleo secondario
Riferimento cartina: 90

Piramide delle età, secondo il sesso



Elezione del Gran Consiglio 2023: schede, secondo il partito



Aziende, secondo la classe dimensionale (in addetti)



	Ass.	In %
Popolazione	4.522	100,0
Uomini	2.270	50,2
Donne	2.252	49,8
Svizzeri	3.370	74,5
Stranieri	1.152	25,5
0-19 anni	835	18,5
20-64 anni	2.688	59,4
65 e più anni	999	22,1
Celibi/nubili	1.935	42,8
Coniugati	1.980	43,8
Divorziati	387	8,6
Vedovi	220	4,9
Nascite	22	...
Edifici esclusivamente abitativi	1.118	100,0
Case unifamiliari	782	69,9
Case plurifamiliari	336	30,1
Abitazioni	2.480	100,0
1-2 locali	444	17,9
3-4 locali	1.445	58,3
5 e più locali	591	23,8
Economie domestiche private		
Economie domestiche	1.990	...
Persone per economia domestica	2,2	...

	Ass.	In %
Aziende	692	100,0
Settore primario	8	1,2
Settore secondario	145	21,0
Settore terziario	539	77,9
Addetti	7.433	100,0
Settore primario	25	0,3
Settore secondario	2.895	38,9
Settore terziario	4.513	60,7
Uomini	4.511	60,7
Donne	2.922	39,3
Settore alberghiero		
Stabilimenti	–	...
Pernottamenti e tasso di occupazione	–	...
Finanze pubbliche		
Moltiplicatore d'imposta	65	...
Indice di forza finanziaria	142,3	...
Risorse fiscali pro capite	8.439	...
Debito pubblico pro capite	184	...
Allievi	755	100,0
Scuole dell'infanzia anno facoltativo	28	3,7
Scuole dell'obbligo	462	61,2
Scuole medie superiori	95	12,6
Formazione professionale	170	22,5
Automobili	3.241	...

CANTONE TICINO



Altitudine* (m s.l.m.): min. 193, mas. 3.402

Superficie (km²): 2.812,15

Densità popolazione (ab./km²): 127,63

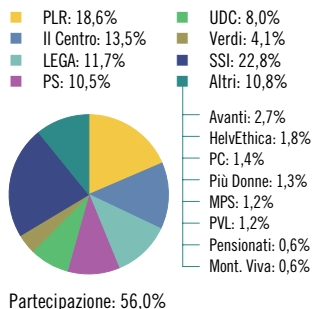
Consiglieri di Stato*: 5

Granconsiglieri*: 90

Piramide delle età, secondo il sesso



Elezione del Gran Consiglio 2023: schede, secondo il partito



Aziende, secondo la classe dimensionale (in addetti)



	Ass.	In %
Popolazione	358.903	100,0
Uomini	175.012	48,8
Donne	183.891	51,2
Svizzeri	253.361	70,6
Stranieri	105.542	29,4
0-19 anni	62.522	17,4
20-64 anni	210.307	58,6
65 e più anni	86.074	24,0
Celibi/nubili	158.197	44,1
Coniugati	145.323	40,5
Divorziati	34.193	9,5
Vedovi	21.190	5,9
Nascite	2.319	...
Edifici esclusivamente abitativi	106.397	100,0
Case unifamiliari	76.653	72,0
Case plurifamiliari	29.744	28,0
Abitazioni	257.629	100,0
1-2 locali	63.324	24,6
3-4 locali	149.528	58,0
5 e più locali	44.777	17,4
Economie domestiche private		
Economie domestiche	171.490	...
Personne per economia domestica	2,1	...

	Ass.	In %
Aziende	40.669	100,0
Settore primario	1.141	2,8
Settore secondario	5.467	13,4
Settore terziario	34.061	83,8
Addetti	252.486	100,0
Settore primario	3.450	1,4
Settore secondario	51.835	20,5
Settore terziario	197.201	78,1
Uomini	144.416	57,2
Donne	108.070	42,8
Settore alberghiero		
Stabilimenti	329	...
Pernottamenti e tasso di occupazione	2.420.801	41,3
Finanze pubbliche		
Moltiplicatore d'imposta*
Indice di forza finanziaria*	100,0	...
Risorse fiscali pro capite*	4.614	...
Debito pubblico pro capite*	5.641	...
Allievi	53.847	100,0
Scuole dell'infanzia anno facoltativo	2.313	4,3
Scuole dell'obbligo	34.511	64,1
Scuole medie superiori	6.108	11,3
Formazione professionale	10.915	20,3
Automobili	223.505	...

* Divergenze rispetto alle modalità di calcolo o di presentazione adottate per la maggioranza dei ritratti comunali. Per maggiori dettagli v. le descrizioni degli indicatori a inizio capitolo.

Descrizione degli indicatori

Indicatore	Data	Definizione	Fonte
Abitazioni	2024	Unità di abitazione (insieme di stanze che serve da residenza a un'economia domestica) dotate di cucina o cucinino. Comprendono le abitazioni occupate permanentemente, le abitazioni occupate temporaneamente e quelle non occupate (vuote). Stato al 31.12.	SEA, UST
Addetti	2023	Le persone occupate nell'azienda con un reddito, sottoposto ai contributi AVS, superiore a fr. 2.300 annui. Versione dei dati: 21.8.2025.	STATENT, UST
Allievi	Anno scolastico 2023/24	Persone domiciliate nel comune, rispettivamente nel cantone (scheda cantonale), che frequentano durante almeno 6 mesi un programma che comprende più materie o corsi con l'obiettivo di una formazione determinata. Sono considerate le scuole pubbliche e private (incluse le scuole private a programma estero) situate nel cantone Ticino: <ul style="list-style-type: none"> – scuole dell'infanzia anno facoltativo; – scuole dell'obbligo: scuole dell'infanzia, anni obbligatori 1 e 2; scuole elementari; scuole speciali; scuole medie; – scuole medie superiori: licei e Scuola cantonale di commercio; – formazione professionale: pretirocinio, scuole professionali secondarie a tempo pieno e a tempo parziale e scuole specializzate superiori. 	SDL, UST
Altitudine	Comuni: 1.1.2025; Cantone: 1.12.2011	Comuni: altitudine misurata nel punto centrale della località principale del comune, espressa in metri sopra il livello del mare. Il punto centrale è definito manualmente sulla base delle carte e dei dati statistici (popolazione e impieghi); è arrotondato all'ettaro. Il dato può differire da quanto indicato da altre fonti. Cantone: si presentano le altitudini minima e massima.	Confini comunali generalizzati, UST/GEOSTAT e Uff. del catasto e dei riordini fondiari
Automobili	30.9.2024	Parco delle automobili: autoveicoli per il trasporto di persone con al massimo nove posti a sedere, compreso quello del conducente. La statistica considera le automobili immatricolate il cui proprietario è residente in Svizzera il giorno di riferimento, incluse quelle dell'Amministrazione federale civile (targhe "A" e "P"), ma non quelle militari (targhe "M"). La qualità dei dati a livello comunale è soggetta a determinati limiti: poiché l'assegnazione dei veicoli ai comuni è basata sui codici postali (indirizzi dei titolari) e sui nomi delle località, possono verificarsi lievi imprecisioni, soprattutto nel caso di codici postali e località che si estendono su più comuni.	MFZ, UST

Indicatore	Data	Definizione	Fonte
Aziende	2023	Tutti gli elementi topograficamente distinguibili di una stessa impresa; sono considerati individualmente a condizione che impieghino e retribuiscano almeno una persona, il cui reddito sottoposto all'AVS supera fr. 2.300 annui. Versione dei dati: 21.8.2025.	STATENT, UST
Carattere urbano	6.4.2025	Appartenenza del comune allo spazio a carattere urbano (definizione 2012, versione 2020): <ul style="list-style-type: none"> – agglomerato e rispettiva categoria di comune: città-nucleo, comune-nucleo principale, comune-nucleo secondario, comune della cintura; – comune pluriorientato (comune orientato, sul piano funzionale, verso più comuni-nucleo di almeno due diversi agglomerati). 	I livelli geografici della Svizzera, UST
Consiglieri comunali	6.4.2025	Membri del Consiglio comunale. Nei comuni ove figurano tre puntini vige l'assemblea comunale. Cantone: si presentano i membri del Gran Consiglio.	CAN
Debito pubblico pro capite	2023	Debito pubblico dei Comuni: si calcola sommando, nel passivo di bilancio, i capitali di terzi e i finanziamenti speciali e sottraendovi i beni patrimoniali, registrati all'attivo. Quantifica teoricamente l'indebitamento che resterebbe a carico della collettività se si realizzassero tutti i beni patrimoniali (sono i beni del Comune cui si può rinunciare senza venir meno ad un compito pubblico, ad esempio dei titoli di reddito o degli immobili non destinati ad un uso pubblico), e li si destinasse all'estinzione di debiti verso terzi. Idealmente nei Comuni il valore dovrebbe situarsi al di sotto dei 2.000 franchi per abitante; in Svizzera si ritiene "elevato" un dato situato tra i 3.000 e i 5.000 franchi mentre sopra questo limite si considera il dato "eccessivo". Il valore pro capite è calcolato sulla base della popolazione residente permanente al 31.12.2023. Il dato a livello cantonale rappresenta la media dei diversi Comuni.	Stat. finanziaria comuni, SEL
Densità di popolazione	2024	Rapporto tra l'effettivo della popolazione e la superficie del comune espresso in abitanti per chilometro quadrato. La densità di popolazione dipende fortemente dalla morfologia del territorio e dalla copertura del suolo, elementi che hanno una particolare rilevanza in un cantone montagnoso e boscoso come il Ticino. È calcolata sulla base della popolazione residente permanente al 31.12.2024 e della superficie all'interno dei confini comunali allo stato 31.12.2024 (v. a. Superficie).	Confini comunali generalizzati, UST/GEOSTAT e STATPOP, UST
Economie domestiche private	2024	Persona che vive da sola o gruppo di persone che abitano nella stessa abitazione. I dati di fonte STATPOP riportano unicamente la dimensione dell'economia domestica e non informano sulla posizione degli individui all'interno di essa.	STATPOP, UST

Indicatore	Data	Definizione	Fonte
Edifici esclusivamente abitativi	2024	Edifici ad uso esclusivamente abitativo, vale a dire che sono costituiti unicamente da unità d'abitazione; sono esclusi gli edifici che, oltre ad unità d'abitazione, ospitano una o più attività economiche, ad esempio un negozio o un ufficio. Sono suddivisi tra case unifamiliari (1 unità d'abitazione) e case plurifamiliari (2 e più unità d'abitazione). Stato al 31.12.	SEA, UST
Elezioni del Gran Consiglio	2023	Nel grafico: percentuale di schede ottenute dai partiti e di schede senza intestazione; l'ordine di presentazione delle liste si basa sui risultati ottenuti a livello cantonale; sigle dei partiti: v. il Glossario del tema 17 Politica; SSI: schede senza intestazione. In calce al grafico: tasso di partecipazione al voto.	CAN
Indice di forza finanziaria	2025/2026	Permette di situare la forza finanziaria di un Comune rispetto alla media di tutti i Comuni, posta uguale a 100 (riportata nel ritratto cantonale). È usato, insieme ad altri indicatori derivati, per modulare le partecipazioni dei Comuni a seconda della loro forza, ad esempio per graduare i sussidi del Cantone ai Comuni, per graduare i contributi che i Comuni versano al Cantone o per ponderare le partecipazioni finanziarie in ambito intercomunale.	Stat. finanziaria comuni, SEL
Moltiplicatore d'imposta	2025	Moltiplicatore che serve a calcolare l'ammontare dell'imposta comunale, partendo da quello dell'imposta cantonale dello stesso anno.	DC
Municipali	6.4.2025	Membri del Municipio. Cantone: si presentano i membri del Consiglio di Stato.	CAN
Nascite	2024	Sono considerati i nati vivi, vale a dire i bambini che, dopo la loro espulsione completa (testa, tronco, arti) dal corpo della madre, respirano oppure nei quali si constatano almeno dei battiti del cuore.	STATPOP, UST
Piramide delle età	2024	Nella rappresentazione grafica sono considerati gli uomini e le donne (popolazione residente permanente al 31.12) per classe d'età decennale e la percentuale che rappresentano sui rispettivi totali. Per i comuni ove una o più classi d'età rappresentano oltre il 25% del rispettivo totale è stata adottata una scala di base diversa; queste piramidi non sono pertanto confrontabili con le altre rappresentazioni.	STATPOP, UST

Indicatore	Data	Definizione	Fonte
Popolazione	2024	Popolazione residente permanente al 31.12. Fanno parte della popolazione residente permanente tutte le persone di cittadinanza svizzera domiciliate in Svizzera e le persone di cittadinanza straniera che vi soggiornano per almeno un anno, segnatamente i titolari di un permesso di domicilio, i titolari di un permesso di dimora (inclusi i rifugiati riconosciuti), i dimoranti temporanei (permesso di breve durata di 12 mesi o più), i richiedenti l'asilo (con una durata di dimora complessiva di almeno 12 mesi) nonché i diplomatici, i funzionari internazionali e i membri delle loro famiglie. Le categorie relative allo stato civile comprendono: Celibi/nubili: celibi, nubili; Coniugati: coniugati, in unione domestica registrata; Divorziati: divorziati, non coniugati (ovvero, annullamento dell'ultimo matrimonio o dichiarazione di scomparsa dell'ultimo coniuge), unione domestica sciolta giudizialmente; Vedovi: vedovi, unione domestica sciolta per decesso.	STATPOP, UST
Risorse fiscali pro capite	2022	Somma di una serie di entrate dei Comuni legate a diverse imposte, il cui valore pro capite permette di confrontare in grandi linee il substrato fiscale di un Comune rispetto agli altri. Sono utilizzate in particolare per il calcolo, con altri indicatori, del "contributo di livellamento", che è il più importante strumento di perequazione intercomunale in Ticino. Grazie a questo contributo, che ogni anno trasferisce decine di milioni di franchi dai Comuni con risorse elevate a quelli con risorse ridotte, ad ogni Comune è garantito un livello minimo di mezzi finanziari per adempiere ai propri compiti. Le entrate incluse nella somma derivano dall'imposta sul reddito e la sostanza delle persone fisiche (calcolata con moltiplicatore al 100%), da quella sull'utile e il capitale delle persone giuridiche (calcolata con moltiplicatore al 100%), da quelle alla fonte, personali e immobiliari (comunale, quota parte cantonale e utili immobiliari) con l'aggiunta del contributo di livellamento per i Comuni che ne beneficiano e la sottrazione di questo contributo per i Comuni che lo finanziano. Il valore pro capite è calcolato sulla base della popolazione residente permanente al 31.12.2022. Il dato a livello cantonale considera la somma delle risorse fiscali dei diversi Comuni.	Stat. finanziaria comuni, SEL

Indicatore	Data	Definizione	Fonte
Settore alberghiero	2024	<p>Comprende gli alberghi (alberghi, pensioni, motel, locande) e le case di cura (case di cura che non beneficiano di sussidi cantonali, case di cura medicalizzate, sanatori e cliniche d'altitudine, cliniche per la cura delle malattie reumatiche e stabilimenti termali). Stabilimenti: alberghi e case di cura aperti nel periodo considerato; per i periodi di 2 o più mesi si calcola il valore medio (dati arrotondati all'unità). Pernottamenti: notti passate dagli ospiti (compresi i bambini) negli alberghi e nelle case di cura; si riferiscono ai letti occupati: ad esempio, una notte passata da due persone in una camera d'albergo equivale a due pernottamenti. Tasso di occupazione: si intende il tasso di occupazione netto dei letti, ovvero il rapporto percentuale tra i pernottamenti e la capacità netta totale dei letti (la capacità netta dei letti equivale al numero di letti di uno stabilimento durante il mese in rassegna moltiplicato per i giorni di apertura dello stabilimento durante quel mese). Per una parte dei comuni (di regola quelli con un numero medio di stabilimenti inferiore a 3), i pernottamenti e il tasso di occupazione non sono pubblicati per motivi legati alla protezione dei dati.</p>	HESTA, UST
Superficie	31.12.2024	<p>Superficie del comune o del cantone arrotondata all'ettaro e aggiornata due volte l'anno (stato al 1° gennaio, rispettivamente al 31 dicembre). V. a. Superficie poligonale nel Glossario del tema 02 Territorio e ambiente.</p>	Confini comunali generalizzati, UST/GEOSTAT

