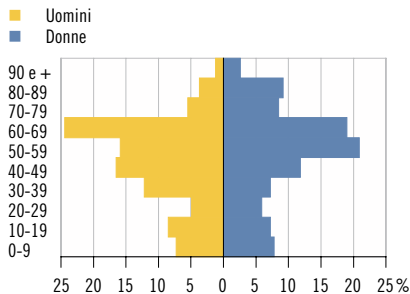


ISORNO



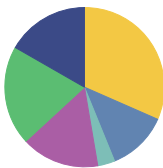
Altitudine (m s.l.m.): 681
Superficie (km²): 17,11
Densità popolazione (ab./km²): 18,53
Municipali: 5
Consiglieri comunali: 15
Regione: Locarnese e Vallemaggia
Distretto: Locarno
Agglomerato: ...
Riferimento cartina: 65

Piramide delle età, secondo il sesso



Elezione del Gran Consiglio 2015: schede

PLR: 31,6% PS: 15,8%
LEGA: 12,3% SSI: 20,2%
PPD: 3,5% Altri: 16,7%



Partecipazione: 42,8%

Aziende, secondo la classe dimensionale (in addetti equivalenti al tempo pieno)



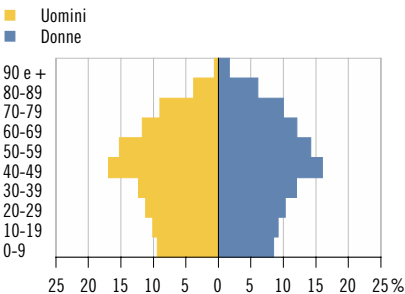
	Ass.	In %		Ass.	In %
Popolazione	317	100,0	Aziende	53	100,0
Uomini	164	51,7	Settore primario	5	9,4
Donne	153	48,3	Settore secondario	12	22,6
			Settore terziario	36	67,9
Svizzeri	285	89,9	Addetti	111	100,0
Stranieri	32	10,1	Settore primario	8	7,2
			Settore secondario	16	14,4
0-19 anni	49	15,5	Settore terziario	87	78,4
20-64 anni	193	60,9			
65 e più anni	75	23,7	Uomini	56	50,5
			Donne	55	49,5
Celibi/nubili	149	47,0	Settore alberghiero		
Coniugati	116	36,6	Stabilimenti	2	...
Divorziati	29	9,1	Pernottamenti e tasso di occupazione	X	X
Vedovi	23	7,3	Finanze pubbliche		
Nascite	1	...	Moltiplicatore d'imposta	100,0	...
Edifici abitativi	426	100,0	Indice di forza finanziaria	66,1	...
Case unifamiliari	374	87,8	Risorse fiscali pro capite	2.996	...
Case plurifamiliari	52	12,2	Debito pubblico pro capite	13.471	...
Abitazioni	542	100,0	Allievi	47	100,0
1-2 locali	154	28,4	Scuole dell'infanzia	8	17,0
3-4 locali	300	55,4	Scuole dell'obbligo	20	42,6
5 e più locali	88	16,2	Scuole medie superiori	7	14,9
Economie domestiche private			Formazione professionale	12	25,5
Economie domestiche	159	...	Automobili e tasso di motorizzazione	180	55,56
Persone per economia domestica	2,0	...			

CANTONE TICINO



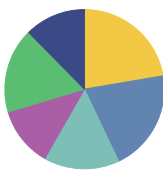
Altitudine (m s.l.m.): min. 192, mas. 3.362
Superficie (km²): 2.812,20
Densità popolazione (ab./km²): 124,59
Consiglieri di Stato: 5
Granconsiglieri: 90

Piramide delle età, secondo il sesso



Elezione del Gran Consiglio 2015: schede

PLR: 22,3% PS: 12,1%
LEGA: 20,6% SSI: 17,3%
PPD: 15,3% Altri: 12,3%



Partecipazione: 62,3%

Aziende, secondo la classe dimensionale (in addetti equivalenti al tempo pieno)



	Ass.	In %		Ass.	In %
Popolazione	350.363	100,0	Aziende	34.428	100,0
Uomini	170.541	48,7	Settore primario	1.222	3,5
Donne	179.822	51,3	Settore secondario	5.137	14,9
			Settore terziario	28.069	81,5
Svizzeri	253.633	72,4	Addetti	217.947	100,0
Stranieri	96.730	27,6	Settore primario	3.334	1,5
			Settore secondario	51.651	23,7
0-19 anni	64.890	18,5	Settore terziario	162.962	74,8
20-64 anni	209.924	59,9			
65 e più anni	75.549	21,6	Uomini	126.075	57,8
			Donne	91.872	42,2
Celibi/nubili	144.627	41,3	Settore alberghiero		
Coniugati	155.686	44,4	Stabilimenti	361	...
Divorziati	28.623	8,2	Pernottamenti e tasso di occupazione	2.313.039	39,8
Vedovi	21.427	6,1			
Nascite	2.908	...	Finanze pubbliche		
Edifici abitativi	98.718	100,0	Moltiplicatore d'imposta
Case unifamiliari	71.686	72,6	Indice di forza finanziaria	100,0	...
Case plurifamiliari	27.032	27,4	Risorse fiscali pro capite	3.833	...
			Debito pubblico pro capite	4.079	...
Abitazioni	226.442	100,0	Allievi	53.814	100,0
1-2 locali	51.509	22,7	Scuole dell'infanzia	8.624	16,0
3-4 locali	132.672	58,6	Scuole dell'obbligo	29.358	54,6
5 e più locali	42.261	18,7	Scuole medie superiori	5.705	10,6
			Formazione professionale	10.127	18,8
Economie domestiche private			Automobili e tasso di motorizzazione	218.839	63,15
Economie domestiche	158.647	...			
Persone per economia domestica	2,2	...			

* Divergenze rispetto alle modalità di calcolo o di presentazione adottate per la maggioranza dei ritratti comunali e per il ritratto cantonale.
Per maggiori dettagli vedi le descrizioni degli indicatori a inizio capitolo.

Descrizione degli indicatori

Indicatore	Data	Definizione	Fonte
Abitazioni	2014	Unità di abitazione (insieme di stanze che serve da residenza a un'economia domestica) dotate di cucina o cucinino. Comprendono le abitazioni occupate permanentemente, le abitazioni occupate temporaneamente e quelle non occupate (vuote).	SEA, UST
Addetti	2013 ^p	Le persone occupate nell'azienda con un reddito, sottoposto ai contributi AVS, superiore a fr. 2.300 annui. Versione dei dati: 11.8.2015.	STATENT, UST
Allievi	2013/14	Persone residenti nel comune che frequentano durante almeno 6 mesi un programma che comprende più materie o corsi con l'obiettivo di una formazione determinata. Sono considerate le scuole pubbliche e private situate nel cantone Ticino: <ul style="list-style-type: none"> – scuole dell'infanzia; – scuole dell'obbligo: elementari, speciali e del settore medio; – scuole medie superiori: licei e Scuola cantonale di commercio; – formazione professionale: corso pretirocinio, scuole professionali secondarie a tempo pieno e a tempo parziale e scuole professionali superiori. 	Cens. allievi, DS
Altitudine	1.1.2008	Altitudine misurata nel punto centrale della località dove ha sede l'amministrazione del comune. È espressa in metri sopra il livello del mare. Per il cantone si presentano le altitudini minima e massima.	GEOSTAT, UST
Automobili	30.9.2014	Autoveicoli per il trasporto di persone con al massimo nove posti a sedere, compreso quello del conducente. Il tasso di motorizzazione indica il rapporto tra il numero di automobili e quello di abitanti. Solitamente è espresso in per mille, ma nei ritratti, per coerenza di presentazione, è espresso in automobili ogni cento abitanti, in base alla popolazione residente permanente al 31.12.2013.	Stat. veicoli stradali e STATPOP, UST
Aziende	2013 ^p	Unità locale di un'impresa, limitata geograficamente, a condizione di retribuire almeno una persona, il cui reddito sottoposto all'AVS supera fr. 2.300 annui. Versione dei dati: 11.8.2015.	STATENT, UST
Consiglieri comunali	2015	Membri del Consiglio comunale. Nei comuni ove figurano tre puntini vige l'assemblea comunale.	CAN

Indicatore	Data	Definizione	Fonte
Debito pubblico pro capite	2013	<p>Debito pubblico dei Comuni: si calcola sommando, nel passivo di bilancio, i capitali di terzi e i finanziamenti speciali e sottraendovi i beni patrimoniali, registrati all'attivo. Quantifica teoricamente l'indebitamento che resterebbe a carico della collettività se si realizzassero tutti i beni patrimoniali (sono i beni del Comune cui si può rinunciare senza venir meno ad un compito pubblico, ad esempio dei titoli di reddito o degli immobili non destinati ad un uso pubblico), e li si destinasse all'estinzione di debiti verso terzi.</p> <p>Idealmente nei Comuni il valore dovrebbe situarsi al di sotto dei 2.000 franchi per abitante; in Svizzera si ritiene "elevato" un dato situato tra i 3.000 e i 5.000 franchi mentre sopra questo limite si considera il dato "eccessivo". Il valore pro capite è calcolato sulla base della popolazione residente permanente al 31.12.2013. Il dato a livello cantonale rappresenta la media dei diversi Comuni.</p>	Stat. finanziaria comuni, SEL
Densità di popolazione	2014	<p>Rapporto tra l'effettivo della popolazione e la superficie del comune espresso in abitanti per chilometro quadrato. La densità di popolazione dipende fortemente dalla morfologia del territorio e dalla copertura del suolo, elementi che hanno una particolare rilevanza in un cantone montagnoso e boscoso come il Ticino. È calcolata sulla base della popolazione residente permanente al 31.12.2014 e della superficie all'interno dei confini comunali allo stato 31.12.2014 (v. a. la definizione di Superficie).</p>	GEOSTAT e STATPOP, UST
Economie domestiche	2014	<p>Persona che vive da sola o gruppo di persone che abitano nella stessa abitazione. I dati di fonte STATPOP riportano unicamente la dimensione dell'economia domestica e non informano sulla posizione degli individui all'interno di essa.</p>	STATPOP, UST
Edifici abitativi	2014	<p>Edifici ad uso esclusivamente abitativo, vale a dire che sono costituiti unicamente da unità d'abitazione; sono esclusi gli edifici che, oltre ad unità d'abitazione, ospitano una o più attività economiche, ad esempio un negozio o un ufficio. Sono suddivisi tra case unifamiliari (un'unità d'abitazione) e case plurifamiliari (due o più unità d'abitazione).</p>	SEA, UST
Elezioni del Gran Consiglio	2015	<p>Tasso di partecipazione e percentuale di schede intestate ai quattro partiti di governo, all'insieme delle altre liste e di schede senza intestazione.</p>	CAN

Indicatore	Data	Definizione	Fonte
Indice di forza finanziaria	2015/16	Permette di situare la forza finanziaria di un Comune rispetto alla media di tutti i Comuni, posta uguale a 100. È usato, insieme ad altri indicatori derivati, per modulare le partecipazioni dei Comuni a seconda della loro forza, ad esempio per graduare i sussidi del Cantone ai Comuni, per graduare i contributi che i Comuni versano al Cantone o per ponderare le partecipazioni finanziarie in ambito intercomunale.	Stat. finanziaria comuni, SEL
Moltiplicatore d'imposta	2015	Moltiplicatore che serve a calcolare l'ammontare dell'imposta comunale, partendo da quello dell'imposta cantonale dello stesso anno.	DC
Municipali	2015	Membri del Municipio.	CAN
Nascite	2014	Sono considerati i nati vivi, vale a dire, secondo l'articolo 46 del Codice civile svizzero, i bambini che, dopo la loro espulsione completa dal corpo della madre, respirano oppure nei quali si constatano dei battiti del cuore.	STATPOP, UST
Piramide delle età	2014	Nella rappresentazione grafica sono considerati gli uomini e le donne (popolazione residente permanente al 31.12) per classe d'età decennale e la percentuale che rappresentano sui rispettivi totali. Per i comuni ove una o più classi d'età rappresentano oltre il 25% del rispettivo totale è stata adottata una scala di base diversa; queste piramidi non sono pertanto confrontabili con le altre rappresentazioni.	STATPOP, UST
Popolazione	2014	Popolazione residente permanente al 31.12. Fanno parte della popolazione residente permanente tutte le persone di cittadinanza svizzera domiciliate in Svizzera e le persone di cittadinanza straniera che vi soggiornano per almeno un anno, segnatamente i titolari di un permesso di domicilio, i titolari di un permesso di dimora (inclusi i rifugiati riconosciuti), i dimoranti temporanei (permesso di breve durata di 12 e più mesi), i richiedenti l'asilo (con una durata di dimora complessiva di almeno 12 mesi) nonché i diplomatici, i funzionari internazionali e i membri delle loro famiglie. Le categorie relative allo stato civile comprendono: Celibi/nubili: celibi, nubili; Coniugati: coniugati, in unione domestica registrata; Divorziati: divorziati, non coniugati (ovvero, annullamento dell'ultimo matrimonio o dichiarazione di scomparsa dell'ultimo coniuge), unione domestica sciolta giudizialmente; Vedovi: vedovi, unione domestica sciolta per decesso.	STATPOP, UST

Indicatore	Data	Definizione	Fonte
Risorse fiscali pro capite	2012	Somma di una serie di entrate dei Comuni legate a diverse imposte, il cui valore pro capite permette di confrontare in grandi linee il substrato fiscale di un Comune rispetto agli altri. Sono utilizzate in particolare per il calcolo, con altri indicatori, del “contributo di livellamento”, che è il più importante strumento di perequazione intercomunale nel nostro Cantone. Grazie a questo contributo, che ogni anno trasferisce decine di milioni di franchi dai Comuni con risorse elevate a quelli con risorse ridotte, ad ogni Comune è garantito un livello minimo di mezzi finanziari per adempiere ai propri compiti. Le entrate incluse nella somma derivano dall'imposta sul reddito e la sostanza delle persone fisiche (calcolata con moltiplicatore al 100%), da quella sull'utile e il capitale delle persone giuridiche (calcolata con moltiplicatore al 100%), da quelle alla fonte, personali e immobiliari (comunale, quota parte cantonale e utili immobiliari) con l'aggiunta del contributo di livellamento per i Comuni che ne beneficiano e la sottrazione di questo contributo per i Comuni che lo finanziano. Il valore pro capite è calcolato sulla base della popolazione residente permanente al 31.12.2012.	Stat. finanziaria comuni, SEL
Settore alberghiero	2014	Comprende gli alberghi (alberghi, pensioni, motel, locande) e le case di cura (case di cura che non beneficiano di sussidi cantonali, case di cura medicalizzate, sanatori e cliniche d'altitudine, cliniche per la cura delle malattie reumatiche e stabilimenti termali). Stabilimenti: alberghi e case di cura aperti nel periodo considerato; per i periodi di 2 o più mesi si calcola il valore medio (dati arrotondati all'unità). Pernottamenti: notti passate dagli ospiti (compresi i bambini) negli alberghi e nelle case di cura; si riferiscono ai letti occupati: ad esempio, una notte passata da due persone in una camera d'albergo equivale a due pernottamenti. Tasso di occupazione: si intende il tasso di occupazione netto dei letti, ovvero il rapporto percentuale tra i pernottamenti e la capacità netta totale dei letti (la capacità netta dei letti equivale al numero di letti di uno stabilimento durante il mese in rassegna moltiplicato per i giorni di apertura dello stabilimento durante quel mese). Per una parte dei comuni (di regola quelli con un numero medio di stabilimenti inferiore a 3), i pernottamenti e il tasso di occupazione non sono pubblicati per motivi legati alla protezione dei dati.	HESTA, UST
Superficie	31.12.2014	Superficie del comune o del cantone arrotondata all'ettaro e aggiornata biannualmente (stato al 1° gennaio, rispettivamente al 31 dicembre). V. a. Superficie poligonale nel Glossario del tema 02 Territorio e ambiente.	GEOSTAT, UST

135 comuni del Cantone Ticino*

1	Acquarossa	43	Comano	85	Miglieglia	127	Tenero-Contra
2	Aagno	44	Corippo	86	Minusio	128	Terre di Pedemonte
3	Airolo	45	Cresciano	87	Moleno	129	Torricella-Taverne
4	Alto Malcantone	46	Croglio	88	Monte Carasso	130	Vacallo
5	Aranno	47	Cugnasco-Gerra	89	Monteceneri	131	Vergeletto
6	Arbedo-Castione	48	Cureglia	90	Monteggio	132	Vernate
7	Arogno	49	Curio	91	Morbio Inferiore	133	Vezia
8	Ascona	50	Dalpe	92	Morcote	134	Vico Morcote
9	Astano	51	Faido	93	Mosogno	135	Vogorno
10	Avegno Gordevio	52	Frasco	94	Muralto		
11	Balerna	53	Gambarogno	95	Muzzano		
12	Bedano	54	Giornico	96	Neggio		
13	Bedigliora	55	Giubiasco	97	Novaggio		
14	Bedretto	56	Gnosca	98	Novazzano		
15	Bellinzona	57	Gordola	99	Onsernone		
16	Biasca	58	Gorduno	100	Origlio		
17	Bioggio	59	Grancia	101	Orselina		
18	Bissone	60	Gravesano	102	Osogna		
19	Blenio	61	Gresso	103	Paradiso		ALTRI TERRITORI
20	Bodio	62	Gudo	104	Personico	A	Comunanza
21	Bosco/Gurin	63	Iragna	105	Pianezzo		Cadenazzo-Montece-
22	Breggia	64	Isona	106	Pollegio		neri
23	Brione (Verzasca)	65	Isorno	107	Ponte Capriasca	B	Comunanza
24	Brione sopra Minusio	66	Lamone	108	Ponte Tresa		Capriasca-Lugano
25	Brissago	67	Lavertezzo	109	Porza	c	Campione d'Italia
26	Brusino Arsizio	68	Lavizzara	110	Prato (Leventina)		
27	Cademario	69	Linescio	111	Preonzo		
28	Cadempino	70	Locarno	112	Pura		
29	Cadenazzo	71	Lodrino	113	Quinto		
30	Camorino	72	Losone	114	Riva San Vitale		
31	Campo (Vallemaggia)	73	Lugano	115	Ronco sopra Ascona		
32	Canobbio	74	Lumino	116	Rovio		
33	Capriasca	75	Maggia	117	Sant'Antonino		
34	Caslano	76	Magliaso	118	Sant'Antonio		
35	Castel San Pietro	77	Manno	119	Savosa		
36	Centovalli	78	Maroggia	120	Sementina		
37	Cerentino	79	Massagno	121	Serravalle		
38	Cevio	80	Melano	122	Sessa		
39	Chiasso	81	Melide	123	Sobrio		
40	Claro	82	Mendrisio	124	Sonogno		
41	Coldrerio	83	Mergoscia	125	Sorengo		
42	Collina d'Oro	84	Mezzovico-Vira	126	Stabio		

*Stato al 14.04.2013.

