ANNUARIO STATISTICO TICINESE 2013

74ma annata

Repubblica e Cantone Ticino
Dipartimento delle finanze e dell'economia
Divisione delle risorse

Ufficio di statistica



Superficie, secondo l'utilizzazione del suolo, in Ticino, rilevazione 2004/2009

Totale superficie
281.246 ettari

Superfici d'insediamento

Area industriale e artigianale
0,4%

Superfici d'insediamento speciali
0,4%

Zone verdi e di riposo
0,3%

Superfici del traffico
1,6%

Area edificata
2,9%

Superfici improduttive

Laghi, corsi d'acqua
4,2%

Vegetazione improduttiva
13,9%

Terreni senza vegetazione, ghiacciai, nevai
12,6%

Superfici agricole

Alpeggi
9,0%

Campi, prati naturali e pascoli locali
3,3%

Frutteti, vigneti e orti
0,7%

Superfici boscate

Bosco, bosco arbustivo e boschetto
50,7%



ANNUARIO STATISTICO TICINESE 2013

Impressum

Repubblica e Cantone Ticino
Dipartimento delle finanze e dell'economia
Divisione delle risorse

Ufficio di statistica
Via Bellinzona 31
6512 Giubiasco
+41 (0)91 814 50 16, dfe-ustat.cids@ti.ch

Responsabile della pubblicazione
Dania Poretti Suckow

Coordinamento
Sheila Paganetti

Edizione
Lisa Bottinelli
Sheila Paganetti
Sandro Petrillo
Mauro Stanga

Impaginazione
Antoine Charpié
Wilma Coltamai
Sharon Fogliani

Progetto grafico
Jannuzzi Smith, Lugano

Stampa
Finito di stampare nel febbraio 2013 presso
Salvioni Arti grafiche SA, Lugano

Fr. 50.–

ISSN 2296-3154
ISBN 978-88-8468-036-5

© Ufficio di Statistica, 2013 (versione 5 aprile)

La riproduzione è autorizzata soltanto con la citazione della fonte

Centro
di informazione
e documentazione
statistica (CIDS)

Via Bellinzona 31
6512 Giubiasco
tel. +41 (0) 91 814 50 16
fax +41 (0) 91 814 50 19

Servizio informazioni e documentazione	*dfe-ustat.cids@ti.ch*
Abbonamenti	*dfe-ustat.abbonamenti@ti.ch*
Informazioni sul CIDS	*www.ti.ch/cids*
Catalogo	*aleph.sbt.ti.ch*
Dati online	*www.ti.ch/ustat*

ANNUARIO STATISTICO TICINESE 2013

L'opera di consultazione per eccellenza
della statistica pubblica ticinese
con le principali informazioni sullo stato
e sull'evoluzione della popolazione,
dell'economia, della società, dello spazio
e dell'ambiente, relative al cantone Ticino
e ai suoi comuni.

INDICE

11 Temi statistici
13 00 Basi statistiche
27 01 Popolazione
55 02 Territorio e ambiente
79 03 Lavoro e reddito
107 04 Economia
121 05 Prezzi
133 06 Industria e servizi
157 07 Agricoltura e selvicoltura
177 08 Energia
189 09 Costruzioni e abitazioni
213 10 Turismo
229 11 Mobilità e trasporti
249 12 Denaro e banche
261 13 Sicurezza sociale
285 14 Salute
313 15 Formazione
331 16 Cultura, media, società dell'informazione, sport
355 17 Politica
377 18 Finanze pubbliche
399 19 Criminalità e diritto penale
425 20 Situazione economica e sociale della popolazione
441 Comuni
443 Ritratti comunali
459 Schede
610 Indice alfabetico
617 Indice delle figure

Prefazione

Dania Poretti Suckow,
Capoufficio

L'*Annuario statistico ticinese*, unitamente al sito Internet dell'Ustat, è uno dei principali canali attraverso cui la statistica pubblica cantonale trasmette le informazioni statistiche ai suoi utenti. È il risultato di un grande sforzo collettivo, che impegna vari professionisti, dagli addetti alla raccolta dei dati ai curatori dell'impaginazione e della diffusione dei prodotti stampati ed elettronici, passando dai collaboratori scientifici responsabili dell'analisi e dell'elaborazione delle cifre. Questo impegno non si arresta mai: terminata un'edizione, si avvia già la riflessione sulla prossima. Orientare costantemente e il più possibile il proprio operato agli standard attuali ma anche futuri, costituisce infatti un principio fondamentale per la statistica pubblica, la quale, per conoscere e capire le esigenze degli utenti, deve saper dialogare con loro, raccoglierne i bisogni informativi e tradurli in strategie e contenuti adeguati.

Nel caso dell'*Annuario*, per rimanere al passo con le necessità dei lettori abbiamo effettuato nei mesi di maggio-giugno 2012 un'indagine sul grado di soddisfazione dei fruitori del volume[1]. Le informazioni raccolte ci hanno innanzitutto confermato l'adeguatezza degli interventi che avevamo effettuato, quindi l'opportunità di proseguire per questa nuova via, improntata per alcuni aspetti su scelte coraggiose ma apprezzate dalla maggior parte dei lettori. In secondo luogo, ci hanno fornito utili spunti di miglioramento. In questa edizione abbiamo quindi operato nella direzione di aumentare la reperibilità delle informazioni all'interno del volume, allestendo nuovi e/o più efficienti strumenti di ricerca, come pure di ottimizzare la scelta e la quantità dei contenuti, laddove possibile e ragionevole. A questo proposito, è opportuno ricordare che il sito Internet costituisce un partner irrinunciabile della pubblicazione cartacea, dato che quest'ultima non può contenere tutti i dati a disposizione. Abbiamo pertanto mantenuto il concetto del volume unico, con l'integrazione dei dati per comuni sottoforma di schede, per le quali abbiamo peraltro raccolto in più ambiti riscontri molto positivi, delegando al sito la presentazione delle voluminose tabelle per comune (con gli aggregati per regione, distretto e agglomerato). Infine, abbiamo operato sugli aspetti grafici, che nell'indagine hanno raccolto un ampio consenso, migliorandoli ulteriormente. In quest'ambito abbiamo perfezionato ad esempio i colori usati nelle rappresentazioni grafiche, alfine di aumentare la leggibilità senza dimenticare nel contempo le esigenze estetiche.

Ringraziando i nostri utenti per i loro preziosi contributi, auguriamo a tutti una buona lettura di quest'opera oramai settantenne, ma giunta soltanto al suo secondo anno di vita nella sua veste completamente rinnovata.

Giubiasco, febbraio 2013

[1] I risultati sono presentati in Stanga, M. "La "vita nuova" dell'Annuario statistico ticinese". *Dati*, n. 2, 2012, p. 148-152.

Si ringraziano per la collaborazione

Amministrazione cantonale

Cancelleria dello Stato, Bellinzona

Dipartimento della sanità e della socialità
Delegato per l'aiuto alle vittime di reati, Bellinzona
Divisione dell'azione sociale e delle famiglie, Bellinzona
Divisione della salute pubblica, Statistiche sanitarie, Bellinzona
Istituto delle assicurazioni sociali, Bellinzona
Ufficio degli anziani e delle cure a domicilio, Bellinzona
Ufficio del Medico cantonale, Bellinzona
Ufficio del sostegno a enti e attività per le famiglie e i giovani, Bellinzona

Dipartimento dell'educazione, della cultura e dello sport
Ufficio delle borse di studio e dei sussidi, Bellinzona
Ufficio dell'orientamento scolastico e professionale, Bellinzona
Ufficio del monitoraggio e dello sviluppo scolastico, Bellinzona
Ufficio gioventù e sport, Bellinzona

Dipartimento delle finanze e dell'economia
Divisione delle contribuzioni, Bellinzona
Sezione dell'agricoltura, Bellinzona
Sezione del lavoro, Bellinzona
Sezione delle finanze, Bellinzona
Ufficio della misurazione ufficiale e della geoinformazione, Bellinzona
Ufficio dell'energia, Bellinzona
Ufficio stima, Bellinzona

Dipartimento delle istituzioni
Autorità di vigilanza sulle tutele, curatele e protezione minorenni, Bellinzona
Divisione della giustizia, Bellinzona
Divisione dell'azione sociale e delle famiglie, Bellinzona
Magistratura dei minorenni, Lugano
Ministero pubblico, Lugano
Polizia cantonale, Bellinzona
Sezione degli enti locali, Bellinzona
Sezione della circolazione, Camorino
Ufficio del giudice dei provvedimenti coercitivi, Lugano
Ufficio votazioni ed elezioni, Bellinzona

Dipartimento del territorio
Sezione della mobilità, Bellinzona
Sezione della protezione dell'aria, dell'acqua e del suolo, Bellinzona
Sezione dello sviluppo territoriale, Bellinzona
Sezione forestale, Bellinzona
Ufficio dei beni culturali, Bellinzona
Ufficio dei corsi d'acqua, Bellinzona
Ufficio della caccia e della pesca, Bellinzona
Ufficio della difesa contro incendi, Bellinzona
Ufficio della gestione dei rifiuti, Bellinzona

Amministrazione federale	Cancelleria federale, Berna Amministrazione federale delle contribuzioni, Berna Amministrazione federale delle dogane, Berna Segreteria di Stato dell'economia, Berna Ufficio centrale di compensazione, Ginevra Ufficio federale dell'agricoltura, Berna Ufficio federale della migrazione, Berna Ufficio federale della sanità pubblica, Berna Ufficio federale delle assicurazioni sociali, Berna Ufficio federale delle strade, Berna Ufficio federale di statistica, Neuchâtel
Altri enti e associazioni	Associazione Bancaria Ticinese, Vezia Banca Nazionale Svizzera, Zurigo Cancellerie comunali dei comuni ticinesi Centro di Studi Bancari, Vezia Federazione ticinese produttori di latte, Sant'Antonino Istituto di sostenibilità applicata all'ambiente costruito, SUPSI, Canobbio Istituto federale di ricerca per la foresta, la neve e il paesaggio, Sottostazione Sud delle Alpi, Bellinzona Meteosvizzera, Locarno-Monti e Zurigo Osservatorio del turismo, Istituto di ricerche economiche, USI, Lugano Radiotelevisione svizzera di lingua italiana, Lugano Scuola universitaria professionale della Svizzera italiana, Manno Servizio centrale delle statistiche dell'assicurazione contro gli infortuni, SUVA, Lucerna Società ticinese per le selezioni di sementi, Cadenazzo Unione contadina ticinese, Segretariato agricolo, Sant'Antonino Università della Svizzera italiana, Lugano

TEMI STATISTICI

SEGNI
ABBREVIAZIONI
ISTRUZIONI
SIGLE
CONCETTI
SIMBOLI
CLASSIFICAZIONI
ANNUARIO STATISTICO CANTONE

00 BASI STATISTICHE

14 Introduzione
15 L'offerta informativa dell'Ufficio di statistica (Ustat)
15 Le pubblicazioni cartacee e il sito Internet
15 Attualità e qualità delle informazioni
16 La struttura dell'Annuario
16 La parte "Temi statistici"
16 La parte dedicata ai comuni "Ritratti comunali"
16 Gli indici
17 Definizioni
17 Concetti statistici
18 Suddivisioni territoriali
20 Segni, sigle e simboli
20 Segni
20 Unità di misura
21 Abbreviazioni
22 Sigle
25 Per saperne di più

Introduzione

L'Annuario statistico ticinese è l'opera di consultazione per eccellenza della statistica pubblica cantonale. Presenta i principali dati disponibili sullo stato e sull'evoluzione della popolazione, dell'economia, della società, dello spazio e dell'ambiente relativi al Ticino. La pubblicazione si compone di due parti: la prima, sviluppata per temi, è dedicata al cantone; la seconda, composta da schede, è dedicata ai comuni. Questo capitolo iniziale, dedicato alle "Basi statistiche", fornisce alcuni strumenti utili per la consultazione: descrizione della funzione e della struttura del volume; definizioni di concetti statistici di base; descrizione sommaria delle principali suddivisioni territoriali della Svizzera; spiegazione di segni, sigle e simboli.
Il capitolo fornisce pure indicazioni sull'offerta informativa dell'Ustat e sulla funzione dei canali cartacei, rispettivamente del sito Internet.

Le basi statistiche *online*
La sezione Definizioni del sito dell'Ustat fornisce informazioni dettagliate sulle basi statistiche generali come pure sulle fonti relative ai singoli temi della statistica pubblica: *www.ti.ch/ustat*.
La sezione Infoteca del sito dell'UST offre diverse fonti informative, tra cui la sezione dedicata alle nomenclature, classificazioni che permettono di strutturare, analizzare e presentare i dati statistici rilevati: *www.bfs.admin.ch*.

Questo tema nel sito dell'Ustat:
www.ti.ch/ustat-basi

L'offerta informativa dell'Ufficio di statistica (Ustat)

Le pubblicazioni cartacee e il sito Internet

L'Ustat dispone di una vasta gamma di canali per diffondere le proprie informazioni. Da un lato le tradizionali pubblicazioni cartacee, che anche nell'era della comunicazione elettronica rivestono un ruolo di base nella diffusione delle informazioni statistiche; dall'altro il sito Internet che, tramite i suoi numerosi prodotti, completa l'offerta rispondendo alle variegate esigenze informative degli utenti.

Fra le pubblicazioni cartacee, oltre all'*Annuario statistico ticinese* l'Ustat pubblica l'opuscolo *Ticino in cifre*, un tascabile pensato per il grande pubblico, che fornisce una scelta di dati relativi ai distretti ticinesi, al cantone e alla Svizzera, e la rivista semestrale *Dati*, che offre contributi analitici e tematici di varia natura e spessore, idonei per rispondere ai bisogni di utenti esperti, ma anche di un pubblico più ampio, interessato a comprendere i fenomeni della realtà attraverso l'approccio statistico. Completano il quadro gli studi monografici della collana *Analisi*, che sviluppano analisi approfondite su specifiche tematiche.

Il sito Internet è il canale preposto alla diffusione delle novità (notiziario statistico, comunicazioni e altre attualità); fornisce pure i contenuti dell'*Annuario*, in molti casi ampliandoli o fornendo un maggior grado di dettaglio (serie cronologiche di dati più lunghe e/o complete, definizioni più esaustive ecc.). Il sito offre inoltre altre tipologie di prodotti, quali ad esempio schede sintetiche tematiche, applicativi per l'elaborazione individuale di dati statistici e pubblicazioni disponibili solo in formato elettronico. Tra quest'ultime, la nuova collana *Extra Dati*, il supplemento *online* della rivista *Dati*, nella quale sono pubblicati i contributi che, per motivi di spazio e tempistiche, non possono essere pubblicati nei fascicoli cartacei.

Va da sé che non è possibile pubblicare tutti i dati disponibili. Le cifre non pubblicate, se disponibili, possono essere richieste al Centro di informazione e documentazione statistica (CIDS).

Attualità e qualità delle informazioni

Dal punto di vista dell'attualità delle informazioni pubblicate, l'annuario cartaceo non può competere con i media elettronici in linea. I dati annuali si riferiscono in generale all'anno 2011 o, laddove già disponibili, al 2012. I dati mensili, trimestrali o semestrali si riferiscono agli ultimi risultati disponibili al momento della chiusura redazionale (febbraio 2013).

L'Ustat si adopera per mettere a disposizione informazioni di qualità; tuttavia, non può escludere totalmente la presenza di eventuali errori. Si declina pertanto ogni responsabilità per eventuali danni risultanti direttamente o indirettamente dall'uso di informazioni pubblicate nell'*Annuario statistico ticinese*. Eventuali errori riscontrati dopo la pubblicazione del volume sono segnalati nel sito www.ti.ch/ustat > Pubblicazioni > Collane Ustat > Annuario statistico ticinese > Errata corrige. I dati costantemente aggiornati sono invece consultabili nella sezione del sito "Dati statistici" www.ti.ch/ustat-datistatistici.

La struttura dell'Annuario

La parte "Temi statistici"

È suddivisa in 21 capitoli, che corrispondono a 21 dei 22 temi della statistica pubblica svizzera. Ogni capitolo è suddiviso a sua volta in tre sezioni:

- *Panorama*: un'entrata in materia sui singoli temi che, grazie a illustrazioni grafiche (in minima parte tabelle) e commenti, facilita la comprensione e l'interpretazione dei dati;
- *Dati*: una selezione di tabelle non commentate riguardanti il cantone Ticino, dove possibile con priorità ai dati elaborati (dati percentuali, indicatori, tassi ecc.). Per alcune tematiche, a scopo di confronto le tabelle riportano dati su scala nazionale, sulle regioni linguistiche, sulle grandi regioni o sugli altri cantoni svizzeri; in alcuni casi sono dettagliate per distretto o per altre suddivisioni settoriali (ad esempio per comprensorio turistico);
- *Definizioni*: descrizioni dei concetti che stanno alla base di una corretta interpretazione dei dati statistici presentati nei singoli capitoli. Sono composte da: un glossario, che riporta le definizioni dei concetti tecnici, degli indicatori e delle variabili contenuti nella pubblicazione, con eventuali informazioni supplementari e avvertenze; la descrizione delle fonti statistiche; e infine, i riferimenti web degli enti, pubblici o privati, coinvolti nella realizzazione delle statistiche presentate.

Il Panorama rappresenta la principale novità della nuova serie dell'*Annuario statistico ticinese*. Rispetto all'impostazione tradizionale (che prevedeva principalmente la pubblicazioni di dati in formato tabellare), l'accostamento di commenti e rappresentazioni grafiche rende i dati più accessibili e comprensibili anche per l'utenza non specialistica. La separazione fra Panorama, Dati e Definizioni offre inoltre al lettore un'ampia flessibilità in termini di scelta e approfondimento dei contenuti.

La parte dedicata ai comuni "Ritratti comunali"

È divisa in due sezioni:

- *Le pagine iniziali*: forniscono informazioni e cartine che permettono di contestualizzare e collocare i comuni all'interno del territorio cantonale, come pure la descrizione degli indicatori presentati;
- *Le schede*: ritraggono i 147 comuni ticinesi tramite una selezione di indicatori ritenuti particolarmente rilevanti e/o interessanti per il lettore; a scopo di confronto sono precedute da un analogo ritratto relativo al cantone Ticino.

Gli indici

La ricerca all'interno dell'annuario è facilitata attraverso 4 tipi di strumenti:

- *l'indice generale*;
- *gli indici dei capitoli*: posti all'inizio dei singoli capitoli, ne elencano il contenuto, in particolare le tematiche sviluppate nei Panorama;
- *l'indice alfabetico*: posto alla fine del volume, permette di effettuare ricerche puntuali per parola, rimandando alle pagine in cui viene presentato e utilizzato il concetto in questione;
- *l'indice delle figure contenute nei Panorami*: permette di verificare rapidamente e in un'unica sede quali rappresentazioni grafiche sono contenute nell'*Annuario*.

Definizioni

Concetti statistici

Cifre arrotondate: in generale le cifre sono arrotondate al valore immediatamente superiore o inferiore; di conseguenza, le somme di cifre arrotondate possono differire dai totali presentati.

Coefficiente di variazione (CV): è un indicatore sulla qualità di una stima e viene definito come il rapporto tra la deviazione standard (σ) e la media. L'informazione ottenuta equivale alla misura del grado di dispersione dei valori attorno alla media. Più contenuto è questo valore, migliore è la qualità della stima.

Deviazione standard (σ): esprime la dispersione dei dati intorno alla media. Equivale alla radice quadrata della varianza, indicando così la distanza media tra i valori del campione e la media.

Indici: rapporto tra due grandezze della medesima natura che si riferiscono a date o luoghi diversi. Esempi: il livello dei prezzi nel 1999 rispetto al livello dei prezzi nel 1993, l'onere fiscale del cantone A rispetto a quello del cantone B. L'indice esprime una variazione o un rapporto percentuale. Gli indici permettono pure di paragonare l'evoluzione di grandezze completamente diverse, a condizione che si prenda lo stesso anno come base (= 100).

Intervallo di confidenza (IC): calcolato sulla base dei dati del campione, identifica un intervallo di valori che racchiude con un certo livello di confidenza il valore reale del parametro studiato. Il livello dell'intervallo di confidenza è normalmente fissato al 95%; ciò significa che, se la rilevazione fosse ripetuta un gran numero di volte in maniera indipendente e nelle stesse condizioni, in media il 95% degli intervalli ottenuti conterrebbero effettivamente il valore reale del parametro.

Media aritmetica: misura di tendenza centrale che permette di caratterizzare il centro della distribuzione di frequenze di una variabile quantitativa, considerando tutte le osservazioni e attribuendo loro il medesimo peso. Calcolo: somma dei valori osservati suddivisa per il numero di osservazioni.

Media aritmetica ponderata (*o *pesata): misura di tendenza centrale di un insieme di osservazioni quantitative utilizzata quando le osservazioni non hanno tutte la medesima importanza; a ogni osservazione viene attribuito un peso, in funzione della sua importanza relativa rispetto alle altre osservazioni. Calcolo: somma delle osservazioni moltiplicate per il loro peso (ponderazione), suddivisa per la somma dei pesi.

Media geometrica: viene utilizzata ad esempio per calcolare il tasso medio annuo di crescita (o decrescita) di un indice dei prezzi in un periodo di più anni. Corrisponde alla radice n-esima del prodotto di n termini.

Mediana, quintili e decili: la mediana è il valore centrale che divide in due parti uguali una distribuzione di frequenza: metà del numero di osservazioni ha un valore inferiore alla mediana, l'altra metà superiore a essa; analogamente, i quintili dividono la distribuzione in cinque parti uguali e i decili in dieci.

Valori pro capite: si ottengono suddividendo una determinata grandezza relativa a un territorio (reddito nazionale, numero di veicoli stradali ecc.) per il numero di abitanti del territorio stesso.

Suddivisioni territoriali

La gerarchia istituzionale della Svizzera si compone di Confederazione, Cantoni e Comuni. Esistono però regionalizzazioni, istituzionali o d'analisi, che non rientrano in questo schema. Le principali, cui si fa riferimento nell'*Annuario*, sono:

Agglomerati: insieme di comuni urbani delimitati in base a criteri funzionali e strutturali quali, ad esempio, la presenza di un certo quantitativo di abitanti e di posti di lavoro, la percentuale di pendolari verso il centro urbano o la crescita demografica. Gli agglomerati del Ticino sono: Bellinzona, Locarno, Lugano e Chiasso-Mendrisio. V. a. le pagine iniziali dei Ritratti comunali.
Città: comuni che contano più di 10.000 abitanti.
Cantoni (o ***Stati):*** 26 stati membri di uguali diritti che compongono la Confederazione svizzera.
Comuni: enti di diritto pubblico dotati di poteri sovrani. Nella struttura a tre livelli della Confederazione, il Comune svizzero (detto anche Comune politico) è l'entità più vicina ai cittadini e costituisce il livello inferiore della pubblica amministrazione. V. a. le pagine iniziali dei Ritratti comunali.
Comunanze: territori appartenenti simultaneamente a due o più comuni. Le 2 comunanze presenti in Ticino sono: Monteceneri-Cadenazzo e Capriasca-Valcolla (situazione dei comuni al 21.11.2010).
Distretti: entità amministrative che eseguono compiti amministrativi cantonali decentralizzati, in modo particolare nell'ambito della salute (ospedali, igiene pubblica), della formazione (scuola), della giustizia (tribunali) e dell'amministrazione generale (fiscalità, esecuzioni e fallimenti ecc.). Gli 8 distretti del Ticino sono: Mendrisio, Lugano, Locarno, Vallemaggia, Bellinzona, Riviera, Blenio e Leventina. V. a. le pagine iniziali dei Ritratti comunali.
Enclavi: territori completamente chiusi entro i confini di un comune, cantone o stato diverso da quello cui politicamente appartengono (ad esempio Campione d'Italia).
Exclavi: territori non contigui al comune, al cantone o allo stato cui appartengono; tra le exclavi più popolose del Ticino figurano quelle di Lavertezzo e Cugnasco-Gerra.
Grandi regioni svizzere: nel 1981 l'Ufficio di statistica dell'Unione europea (Eurostat) ha stabilito la *Nomenclatura delle unità territoriali statistiche (NUTS)* allo scopo di disporre di uno schema di classificazione unico e coerente per l'allestimento di statistiche regionali e per l'applicazione delle politiche regionali dell'UE. Per ogni stato membro (NUTS 0) la classificazione è articolata su 3 livelli gerarchici: NUTS 1 (regioni tra 3 e 7 milioni di abitanti), NUTS 2 (tra 800.000 e 3 milioni di abitanti) e NUTS 3 (tra 150.000 e 800.000 abitanti). A livello locale Eurostat ha definito le unità amministrative locali UAL 1 e UAL 2. Nel 1998, i quattro paesi dell'AELS sono stati integrati nel sistema NUTS, con la designazione di "equivalenti NUTS". Di seguito, i corrispettivi di NUTS e UAL in Svizzera (stato 1.1.2013):

Designazione:	Livello geografico:	N. di unità:
NUTS 1	Svizzera	1
NUTS 2	grandi regioni	7
NUTS 3	cantoni	26
UAL 1	distretti	147
UAL 2	comuni	2.408

Le sette grandi regioni svizzere:
- *Regione del Lemano*: cantoni Ginevra, Vallese, Vaud;
- *Espace Mittelland*: cantoni Berna, Friburgo, Giura, Neuchâtel, Soletta;
- *Svizzera nordoccidentale*: cantoni Argovia, Basilea Campagna, Basilea Città;
- *Zurigo*: canton Zurigo;
- *Svizzera orientale*: cantoni Appenzello esterno, Appenzello interno, Glarona, Grigioni, Sciaffusa, San Gallo, Turgovia;
- *Svizzera centrale*: cantoni Lucerna, Nidvaldo, Obvaldo, Svitto, Uri, Zugo;
- *Ticino*: canton Ticino.

I cantoni Ticino e Zurigo, in quanto grandi regioni, corrispondono sia al livello NUTS 2 sia al livello NUTS 3.

F. 0.1
Le sette grandi regioni svizzere

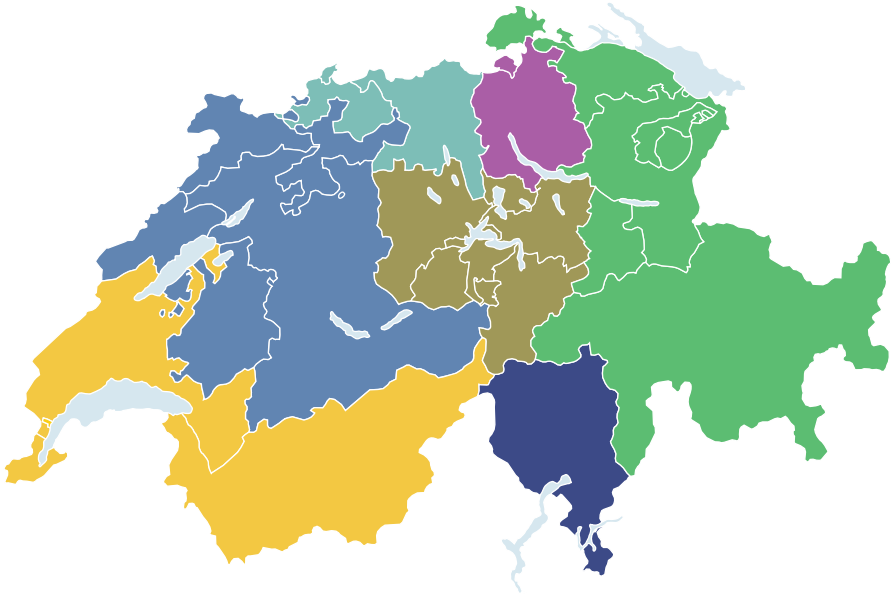

Regioni: le 4 regioni del Ticino sono Tre Valli, Locarnese e Vallemaggia, Bellizonese, Luganese e Mendrisiotto. V. a. le pagine iniziali dei Ritratti comunali.
Regioni linguistiche: unità macroregionali definite secondo il principio di maggioranza relativa a livello comunale, come risultano dal Censimento federale della popolazione. Sono usate dall'UST da lungo tempo per stabilire paragoni a livello statistico, poiché fanno stato delle differenze più significative tra le diverse culture.
Zone urbane: comprendono gli agglomerati e le città che non fanno parte degli agglomerati.

Segni, sigle e simboli

Segni

Segni	Definizione	Significato
.	punto	separatore delle migliaia
,	virgola	separatore dei valori decimali
–	trattino	valore uguale a zero
0	zero (zero virgola zero ecc.)	valore inferiore alla metà della più piccola unità utilizzata
...	tre puntini	dato non disponibile o senza senso
( )	parentesi tonde	dato non pubblicato per insufficiente attendibilità statistica
(cifra)	cifra tra parentesi	affidabilità statistica del dato relativa
X	lettera “x” maiuscola	dato non pubblicato per motivi legati alla protezione dei dati
p	lettera “p” in apice	dato provvisorio
r	lettera “r” in apice	dato corretto/rivisto
s	lettera “s” in apice	dato stimato

Unità di misura

Simboli	Nome dell’unità	Valore
a	ara	10 x 10 m = 100 m^2
fr.	franco svizzero	
g	grammo	
h	ora	
ha	ettaro	100 x 100 m = 10.000 m^2 = 0,01 km^2 = 100 are
hl	ettolitro	100 l
kg	chilogrammo	1.000 g
km	chilometro	1.000 m
l	litro	
m	metro	
mm	millimetro	1 m / 1.000
q	quintale	100 kg
s	secondo	
t	tonnellata	1.000 kg
°C	grado Celsius	
µg	microgrammo	1 g / 1.000.000

Abbreviazioni

Abbreviazione	Significato
Ab.	abitanti
Abitaz.	abitazioni
AD	addetti
Ass.	valori assoluti
AZ	aziende
CPA	case per anziani
Cum.	valori cumulati
CV	coefficiente di variazione
D	donne
DMD	durata media di degenza
DMS	durata media di soggiorno
ED	economie domestiche
Edif.	edifici
ETP	addetti equivalenti al tempo pieno
IC	intervallo di confidenza
Mas.	massimo
Mio	milioni
Min.	minimo
m s.l.m.	metri sopra il livello del mare
Mrd	miliardi
N.	numero
Naz.	nazionalità
Pers.	persone
Pop.	popolazione
P.p.	punti percentuali
Res.	residente
Sem.	semestre
Stat.	statistica
Tot.	totale
Tot. gen.	totale generale
Trim.	trimestre
U	uomini
V.	vedi
V. a.	vedi anche
Var.	variazione
Var. %	variazione percentuale
%	valori percentuali
σ	deviazione standard

Sigle

Sigla	Nome
ABT	Associazione Bancaria Ticinese, Vezia
ADI	Assicurazione contro la disoccupazione
ADMAS	Statistica delle misure amministrative
AELS	Associazione europea di libero scambio
AET	Azienda elettrica ticinese, Bellinzona
AF	Assegni familiari
AFC	Amministrazione federale delle contribuzioni, Berna
AFD	Amministrazione federale delle dogane, Berna
AFF	Amministrazione federale delle finanze, Berna
AI	Assicurazione invalidità
AINF	Assicurazione contro gli infortuni
AMal	Assicurazione obbligatoria delle cure medico-sanitarie
ARE	Ufficio federale dello sviluppo territoriale, Berna
AREA	Statistica svizzera della superficie
AVIA_LC	Statistica trimestrale dell'aviazione civile (traffico di linea e charter)
AVIA_ZL	Statistica annuale dell'aviazione civile
AVS	Assicurazione vecchiaia e superstiti
BEVNAT	Statistica del movimento naturale della popolazione
BNS	Banca nazionale svizzera, Zurigo
B&Wbs	Statistica della costruzione e della costruzione di abitazioni
CA	Censimento federale delle aziende (settori secondario e terziario)
CAA	Censimento federale delle aziende agricole
CaF	Cancelleria federale, Berna
CAN	Cancelleria dello Stato, Bellinzona
CAS1	Censimento federale delle aziende del settore primario
CC	Codice civile svizzero
CFP	Censimento federale della popolazione
CN	Conti economici nazionali
CP	Codice penale svizzero
CSB	Centro di Studi Bancari, Vezia
CSI	Conservatorio della Svizzera italiana, Lugano
DASF	Divisione dell'azione sociale e delle famiglie, Bellinzona
DC	Divisione delle contribuzioni, Bellinzona
DFAE	Dipartimento federale degli affari esteri, Berna
DHU	Statistica sulle cifre d'affari del commercio al dettaglio
DNL	Statistica della durata normale del lavoro nelle imprese
eCOD	Statistica delle cause di morte e di mortinatalità
EOC	Ente ospedaliero cantonale, Bellinzona
ESPOP	Statistica dello stato annuale della popolazione
FFHS	Fernfachhochschule Schweiz
FFS	Ferrovie federali svizzere
FHE	Statistica della privazione della libertà
FinCult	Statistica sul finanziamento pubblico della cultura in Svizzera
FTPL	Federazione ticinese produttori di latte, Sant'Antonino
GEOSTAT	Geodati della statistica federale

HESTA	Statistica della ricettività turistica
IAS	Istituto delle assicurazioni sociali, Bellinzona
IBED	Indagine sul budget delle economie domestiche
IDA	Impianti di depurazione delle acque
ILO	Organizzazione internazionale del lavoro, Ginevra
IPC	Indice nazionale dei prezzi al consumo
IPG	Indennità di perdita di guadagno
ISAAC	Istituto di sostenibilità applicata all'ambiente costruito della SUPSI, Canobbio
ISCED	International standard classification of education
ISCO	International standard classification of occupations
ISS	Indagine sulla salute in Svizzera
JUSUS	Statistica delle condanne penali di minorenni
KOF	Konjunkturforschungsstelle der ETH Zürich
KONKURS	Statistica delle esecuzioni e dei fallimenti
LACD	Legge sull'assistenza e cura a domicilio
LAINF	Legge federale sull'assicurazione contro gli infortuni
LAMal	Legge federale sull'assicurazione malattie
Laps	Legge sull'armonizzazione e il coordinamento delle prestazioni sociali
LCStr	Legge federale sulla circolazione stradale
LIFD	Legge federale sull'imposta federale diretta
LOC	Legge organica comunale
LStr	Legge federale sugli stranieri
LStup	Legge federale sugli stupefacenti
MCMT	Microcensimento mobilità e trasporti
MeteoSvizzera	Ufficio federale di meteorologia e climatologia, Zurigo
MFC	Microcensimento formazione di base e formazione continua
NABEL	Rete federale di rilevamento della qualità dell'aria
NOGA	Nomenclatura delle attività economiche
NPF	Nuova perequazione finanziaria
NSP	Nomenclatura svizzera delle professioni
NUTS	Nomenclatura delle unità territoriali statistiche
OCSE	Organizzazione per la cooperazione e lo sviluppo economico
OHS	Statistica dell'aiuto alle vittime
OIAT	Ordinanza contro l'inquinamento atmosferico
OSC	Organizzazione sociopsichiatrica cantonale, Mendrisio
PAUL	Statistica della produzione, delle ordinazioni, delle cifre d'affari e delle giacenze
PC	Prestazioni complementari
PCO	Indice dei prezzi delle costruzioni
PETRA	Statistica della popolazione residente di nazionalità straniera
PIL	Prodotto interno lordo
POL	Polizia cantonale, Bellinzona
POLSTA	Statistica della politica
PP	Previdenza professionale
PPI	Indice dei prezzi alla produzione e all'importazione
RCS	Registro centrale degli stranieri, Berna
REA	Registro degli edifici e delle abitazioni

RIFOS	Rilevazione sulle forze di lavoro in Svizzera
RIS	Registro delle imprese e degli stabilimenti
RS	Rilevazione strutturale
RSI	Radiotelevisione svizzera di lingua italiana, Lugano
RSS	Rilevazione svizzera della struttura dei salari
SACD	Servizi di assistenza e cura a domicilio (in tedesco Spitex)
SAgr	Sezione dell'agricoltura, Bellinzona
SCPS	Servizio centrale delle prestazioni sociali, Bellinzona
SEA	Statistica degli edifici e delle abitazioni
Seco	Segreteria di Stato dell'economia, Berna
SEL	Sezione degli enti locali, Bellinzona
SESE	Statistica dell'esecuzione delle pene sotto sorveglianza elettronica
SF	Sezione forestale, Bellinzona
SIMIC	Sistema di informazione centrale sulla migrazione
Sitinet	Progetto Interreg "Siti geoarcheologici dell'Insubria"
SIUS	Statistica degli studenti e degli esami finali
SLPU	Statistica del lavoro di pubblica utilità
SM	Sezione della mobilità, Bellinzona
SPAAS	Sezione della protezione dell'aria, dell'acqua e suolo, Bellinzona
SPC	Statistica criminale di polizia
Spitex	Servizi di assistenza e cura a domicilio (equivalente tedescofono di SACD)
SPO	Statistica delle persone occupate
SSAINF	Servizio centrale delle statistiche dell'assicurazione contro gli infortuni, Lucerna
SSCin	Statistica svizzera del cinema
SST	Sezione dello sviluppo territoriale, Bellinzona
STAF	Statistica dei frontalieri
STATIMP	Statistica dell'impiego
STATPOP	Statistica della popolazione e delle economie domestiche
STD	Scuola Teatro Dimitri, Verscio
STRU	Rilevazione delle strutture agricole
SUPSI	Scuola universitaria professionale della Svizzera italiana, Lugano
SUS	Statistica delle condanne penali
SUVA	Istituto nazionale svizzero di assicurazione contro gli infortuni, Lucerna
SVOL	Statistica del volume di lavoro
SVS	Statistica penitenziaria
SVU	Incidenti della circolazione stradale
Swisstopo	Ufficio federale di topografia, Berna
TI	Repubblica e Cantone del Ticino
TILO	Treni regionali Ticino Lombardia
UACD	Ufficio degli anziani e delle cure a domicilio, Bellinzona
UACER	Ufficio dell'aria, del clima e delle energie rinnovabili, Bellinzona
UBSS	Ufficio delle borse di studio e dei sussidi, Bellinzona
UCC	Ufficio centrale di compensazione, Ginevra
UCP	Ufficio della caccia e della pesca, Bellinzona
UDEMO	Statistica sulla demografia delle imprese
UE	Unione europea
UEn	Ufficio dell'energia, Bellinzona

UFaG	Ufficio del sostegno a enti e attività per le famiglie e i giovani, Bellinzona
UFAS	Ufficio federale delle assicurazioni sociali, Berna
UFE	Ufficio federale dell'energia, Berna
UFM	Ufficio federale della migrazione, Berna
UFSP	Ufficio federale della sanità pubblica, Berna
UFT	Ufficio federale dei trasporti, Berna
UGR	Ufficio della gestione dei rifiuti, Bellinzona
UOSP	Ufficio dell'orientamento scolastico e professionale, Bellinzona
UPDA	Ufficio della protezione e della depurazione delle acque, Bellinzona
USI	Università della Svizzera italiana, Lugano
Ussi	Ufficio del sostegno sociale e dell'inserimento, Bellinzona
UST	Ufficio federale di statistica, Neuchâtel
USTRA	Ufficio federale delle strade, Berna
WSL	Istituto federale di ricerca per la foresta, la neve e il paesaggio, Birmensdorf

Ulteriori definizioni nel sito dell'Ustat:
www.ti.ch/ustat > Prodotti > Definizioni > 00 Basi statistiche

Per saperne di più

Ufficio di statistica (Ustat):
www.ti.ch/ustat

Centro di informazione e documentazione statistica (CIDS):
www.ti.ch/CIDS

INVECCHIAMENTO
ABITANTI
MATRIMONI
MIGRAZIONI
NASCITE
FAMIGLIE
DIVORZI
DECESSI
STRANIERI

01 POPOLAZIONE

28 Introduzione
29 Panorama
29 Stato della popolazione
29 Struttura della popolazione secondo l'età e lo stato civile
30 Invecchiamento della popolazione
31 Nazionalità e permesso di soggiorno
31 Lo statuto migratorio
32 Movimento naturale
32 Movimento migratorio
33 Acquisizioni della nazionalità svizzera
34 Saldo e bilancio demografico
34 Matrimoni e divorzi
35 Dinamica dei nuclei familiari
36 Lingue e religioni
37 Evoluzione passata e futura della popolazione
38 Dati
51 Definizioni
51 Glossario
52 Fonti statistiche
53 Per saperne di più

Introduzione

Nell'ambito della statistica pubblica il tema popolazione riveste storicamente un ruolo centrale. Basti pensare alla lunga storia dei censimenti federali della popolazione – il primo censimento moderno data infatti del 1850 – e al loro grande sviluppo in termini di informazioni rilevate. Per molto tempo, gli unici dati sulla popolazione provenivano da questo rilevamento; in seguito altri sistemi sono stati perfezionati e oggi la società può contare su un discreto numero di fonti dalle quali ricavare le indicazioni necessarie per conoscere nel dettaglio l'evoluzione demografica del paese.

È così possibile aggiornare lo stato e la struttura della popolazione, studiarne i movimenti, approfondire questioni legate alle economie domestiche, alle lingue o alle confessioni religiose, come pure affinare le conoscenze sulla fecondità o la mortalità. I dati sono disponibili secondo differenti ripartizioni territoriali, a dipendenza della fonte statistica.

Il futuro prossimo si annuncia ricco di trasformazioni. Con l'anno statistico 2010 si è inaugurato il nuovo Censimento federale della popolazione che, a differenza di quanto avveniva in passato, si svolge a cadenza annuale e non più decennale. Questa evoluzione è resa possibile dai progressi tecnici nella raccolta e nella gestione dei dati, che hanno favorito lo sviluppo di un sistema statistico integrato che si avvale di dati provenienti da registri amministrativi e da inchieste a campione. Nel corso dei prossimi anni le possibilità di approfondimento dovrebbero man mano aumentare, garantendo nuovi e interessanti sviluppi.

I 4 elementi cardine del nuovo Censimento federale:

- i dati dei registri amministrativi;
- la Rilevazione strutturale (RS), basata su un campione allargato di popolazione, che completa le informazioni dei registri;
- le 5 indagini tematiche, che a cicli quinquennali coprono annualmente un tema specifico;
- le indagini Omnibus, basate su un campione ridotto, i cui risultati sono disponibili rapidamente.

Movimento naturale

La statistica sul movimento naturale BEVNAT fornisce, oltre alle più note informazioni sulle nascite, i decessi, i matrimoni ed i divorzi, anche quelle riguardanti i riconoscimenti di figli, le adozioni e le unioni domestiche registrate. Grazie a BEVNAT è possibile seguire l'evoluzione dei matrimoni e delle famiglie in Svizzera. I dati sono disponibili su supporto informatico a partire dal 1969.

Questo tema nel sito dell'Ustat:
www.ti.ch/ustat-popolazione

Panorama

Stato della popolazione

Nel 2011 la popolazione residente permanente del Ticino, composta da coloro che hanno il domicilio principale in un comune del cantone, è di 336.943 persone, il 4,2% della popolazione con domicilio principale in Svizzera. Tra i residenti permanenti, 9.219 persone soggiornano in un comune differente da quello principale (3.662 in un comune ticinese, 5.557 fuori cantone) per ragioni di lavoro, di studio o per altri motivi.
Ai residenti permanenti si aggiungono 2.336 residenti detti "non permanenti", categoria composta da persone con un permesso di soggiorno di corta durata (inferiore ai 12 mesi, 1.412 persone), richiedenti l'asilo residenti in Svizzera da meno di 12 mesi (542), persone ammesse provvisoriamente (21) e persone per le quali manca l'indicazione sul permesso di soggiorno (361).
Vi sono poi 1.931 persone che risiedono in Ticino solo con un domicilio secondario (ossia un permesso di soggiorno), di cui più della metà (991) ha il domicilio principale in un altro cantone, mentre le restanti 940 sono domiciliate all'estero [F. 1.1].

F. 1.1
Popolazione, secondo la tipologia e il genere di domicilio, in Ticino, nel 2011
Fonte: STATPOP, UST

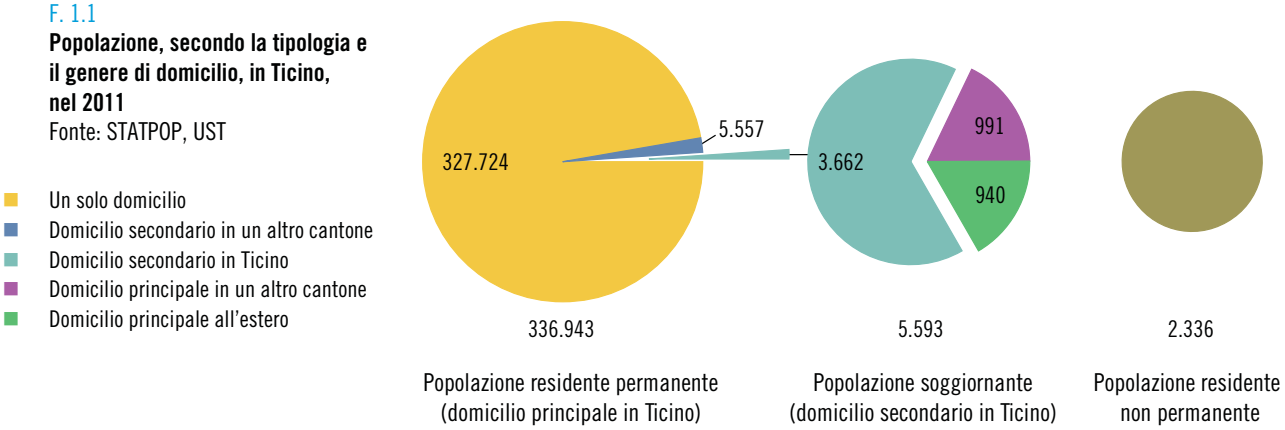

Struttura della popolazione[1] secondo l'età e lo stato civile

La struttura per età della popolazione del Ticino indica che due persone su tre si trovano nella fascia di età potenzialmente attiva, vale a dire quella compresa tra i 15 ed i 64 anni. Un quarto si trova invece nella fascia di età cosiddetta anziana (64 anni o più), mentre la popolazione restante ha meno di 15 anni (circa il 14%).
La struttura per età può essere declinata secondo lo stato civile, una visione che permette di osservare le diverse fasi della vita e quando queste si manifestano con maggiore frequenza in una popolazione [F. 1.2].
In Ticino, fino all'età di 20 anni si è sostanzialmente tutti celibi o nubili. La quota di persone sposate aumenta poi gradualmente, e a 33 anni metà degli abitanti sono sposati. In seguito la crescita di questa categoria rallenta per raggiungere il suo apice tra coloro che hanno 62 anni. Con le persone coniugate fanno la loro comparsa anche la categoria dei divorziati e, più avanti negli anni, quella dei vedovi. Questi ultimi con l'aumentare dell'età acquistano sempre più peso. Infine, si segnala la parte di popolazione che probabilmente non si sposerà[2]: la quota di celibi-nubili con più di 50 anni è pari al 4%.

1 Tutti i dati descritti di seguito si riferiscono alla popolazione residente permanente.

2 50 anni si possono considerare quale età di celibato-nubilato definitivo poiché dopo tale età i primi matrimoni sono rari.

F. 1.2
Popolazione residente permanente e struttura secondo l'età e lo stato civile, in Ticino, nel 2011
Fonte: STATPOP, UST

- Celibi/nubili
- Coniugati, in unione domestica registrata
- Divorziati, non coniugati*, unione domestica sciolta giudizialmente
- Vedovi, unione domestica sciolta per decesso
- Popolazione

* Annullamento dell'ultimo matrimonio o dichiarazione di scomparsa dell'ultimo coniuge.

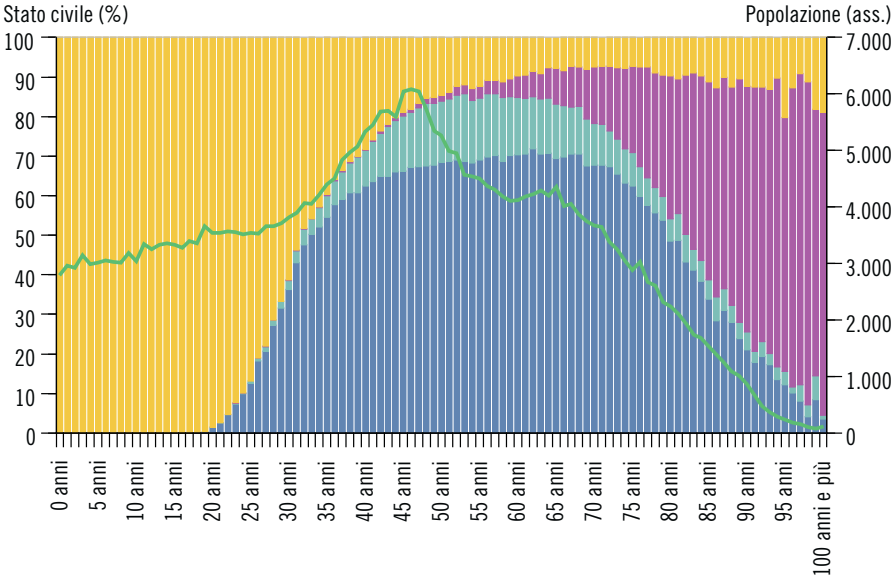

Invecchiamento della popolazione

La piramide delle età consente di leggere facilmente la struttura per età di una popolazione. Quella che rappresenta la popolazione ticinese del 2011 assume una forma ad "urna", sinonimo di una bassa natalità e di una marcata presenza di persone anziane [F. 1.3]. Infatti, nel corso degli anni la quota di ultrasessantacinquenni sul totale della popolazione è costantemente aumentata. Se a inizio secolo poco più di 7 persone su 100 si trovavano in questa fascia d'età, nel 2011 questa proporzione sale a 20 su 100. Nello stesso periodo la quota di giovani minori di 15 anni si è più che dimezzata, passando dal 30,2% del 1910 al 13,8% del 2011. Delle persone di 65 e più anni si possono osservare alcune particolarità: ad esempio, la percentuale di donne sul totale della popolazione è superiore a quella degli uomini (il 23,2% contro il 18,2%), un fenomeno riconducibile ad una loro maggiore speranza di vita (85,8 anni per le donne contro 80,4 per gli uomini). Anche la presenza di stranieri varia con l'età: se nelle età più giovani la loro presenza è molto marcata, tra la popolazione anziana la loro quota scende progressivamente fino a quasi scomparire tra gli ultranovantenni.

F. 1.3
Piramide delle età, secondo il sesso e la nazionalità, in Ticino, nel 2011
Fonte: STATPOP, UST

- Svizzeri
- Stranieri

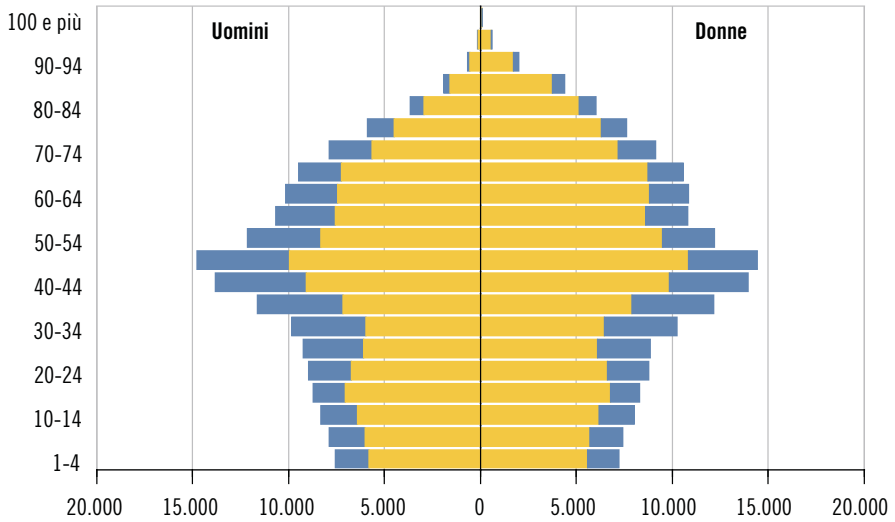

Nazionalità e permesso di soggiorno

La popolazione residente permanente in Ticino è composta da 248.599 svizzeri e da 88.344 stranieri (26,2%). Tra questi ultimi, le nazionalità numericamente più importanti[3] sono quella italiana (50.958 persone), portoghese (7.841), tedesca (3.733) e serba (3.368).
Il 67,1% degli stranieri è titolare di un permesso di domicilio, mentre il 31,2% è titolare di un permesso di dimora; in entrambi i casi, quattro permessi su cinque sono rilasciati a persone provenienti dall'UE e dall'AELS. La popolazione restante si ripartisce tra i dimoranti temporanei con un permesso di durata uguale o superiore ai 12 mesi, le persone ammesse provvisoriamente e i richiedenti l'asilo. I diplomatici e i funzionari internazionali sono poco rappresentati [F. 1.4].

3 Sono elencate tutte le nazionalità rappresentate da più di 3.000 individui.

F. 1.4
Stranieri residenti permanenti (in %), secondo il permesso di soggiorno, in Ticino, nel 2011
Fonte: STATPOP, UST

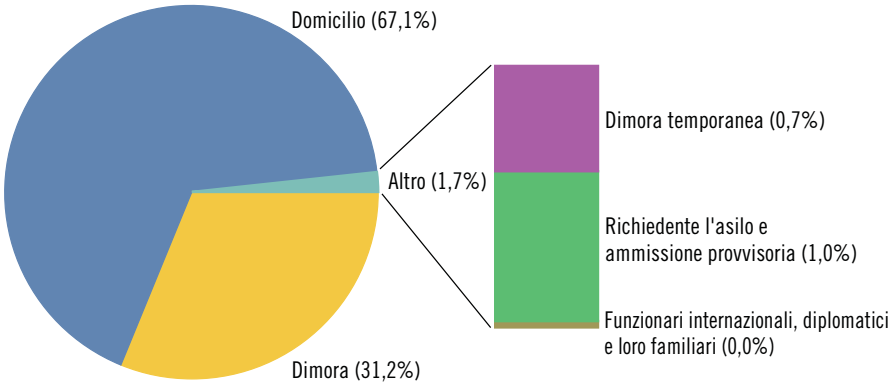

Lo statuto migratorio

Lo statuto migratorio è un'informazione di sintesi che permette riflessioni più puntuali sull'origine delle persone. Per ottenere questa informazione si considerano, oltre all'indicazione riguardante la nazionalità, anche le eventuali naturalizzazioni e il luogo di nascita sia della persona censita che dei suoi genitori.
I dati mostrano che il 54,0% della popolazione[4] non ha un passato migratorio. Si tratta prevalentemente di individui svizzeri dalla nascita o dei cosiddetti naturalizzati di terza generazione[5]. Il restante 46,0% ha invece un vissuto migratorio più o meno diretto. Di questi, il 55,4% è costituito da stranieri di prima, seconda o terza generazione [F. 1.5]. Il restante 44,6% è costituito da persone di nazionalità svizzera, il cui passato migratorio si spiega con la presenza di coloro che hanno acquisito la nazionalità svizzera e che hanno almeno un genitore nato all'estero (48.407, la grande maggioranza dei casi), e degli svizzeri dalla nascita nati all'estero o nati in Svizzera da genitori nati all'estero (in tutto 6.005).

4 La popolazione residente permanente di 15 e più anni in economie domestiche.

5 Persone naturalizzate nate in Svizzera da genitori stranieri nati in Svizzera.

F. 1.5
Popolazione residente permanente (in %), secondo lo statuto migratorio, in Ticino, nel 2010
Fonte: RS, UST

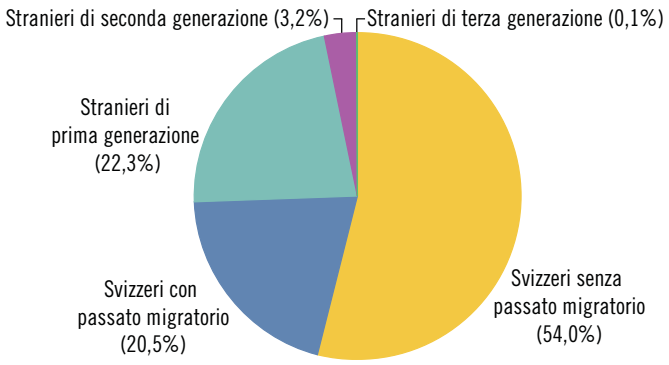

Movimento naturale

Nel 2011 le nascite in Ticino sono state 2.949, per un tasso di fecondità pari a 8,79 nascite ogni 1.000 donne in età fertile. I decessi sono invece stati 2.897, per un tasso di mortalità pari a 8,6 decessi ogni 1.000 abitanti. Il saldo naturale che ne risulta è di +52 persone e si inserisce in una tendenza pluriennale che, pur vedendo l'alternarsi di dati positivi e negativi, presenta valori sempre molto vicini alla crescita zero.
I dati riguardanti le nascite evidenziano un aumento dell'età media delle madri alla nascita del primo figlio, passata dai 25,8 anni del 1969 agli attuali 31,6 anni. Questo fenomeno interessa sia le madri svizzere sia le madri straniere, con queste ultime che presentano da sempre un'età media leggermente più bassa [F. 1.6].

F. 1.6
Età media delle madri alla nascita del primo figlio, secondo la nazionalità, in Ticino, dal 1969
Fonte: BEVNAT, UST

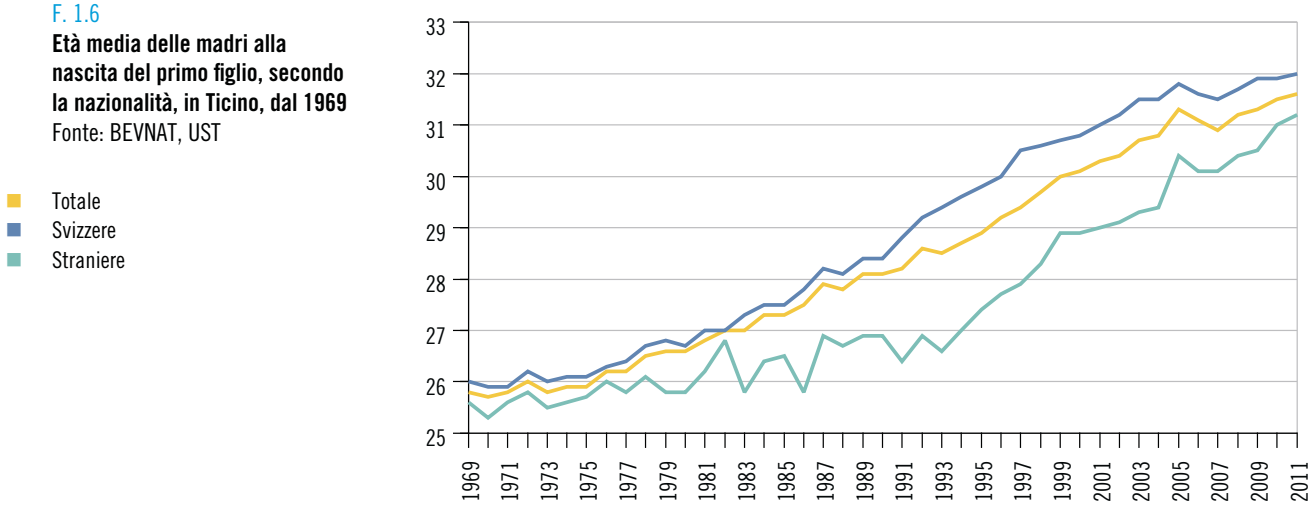

Movimento migratorio

I movimenti migratori generano ogni anno un grande numero di eventi. Quando questi si verificano all'interno del territorio cantonale, per ogni partenza vi è anche un arrivo ed il saldo migratorio che ne risulta è nullo. Nel 2011, le persone che si sono spostate da un comune ticinese a un altro hanno generato 15.247 partenze ed altrettanti arrivi, ma nel suo insieme la popolazione non è né aumentata né diminuita. A compiere questi spostamenti sono per il 64,4% degli svizzeri.
Quando invece i movimenti migratori avvengono con l'esterno, la differenza tra gli arrivi e le partenze può portare a un saldo positivo o

negativo. Nel 2011, essendo gli arrivi superiori alle partenze, il saldo è stato di +2.570 persone. Si tratta di 9.084 arrivi e di 6.514 partenze, dove a prevalere sono gli spostamenti di tipo internazionale (6.973 arrivi e 4.203 partenze) rispetto a quelli intercantonali (2.111 arrivi e 2.311 partenze) [F. 1.7]. Sempre per quanto riguarda i movimenti con l'esterno del cantone, il 76,1% degli arrivi e il 63,9% delle partenze sono generati da stranieri, il cui saldo migratorio risulta di +2.749 persone.

F. 1.7
Movimento migratorio, secondo il tipo e la nazionalità, in Ticino, nel 2011
Fonte: STATPOP, UST

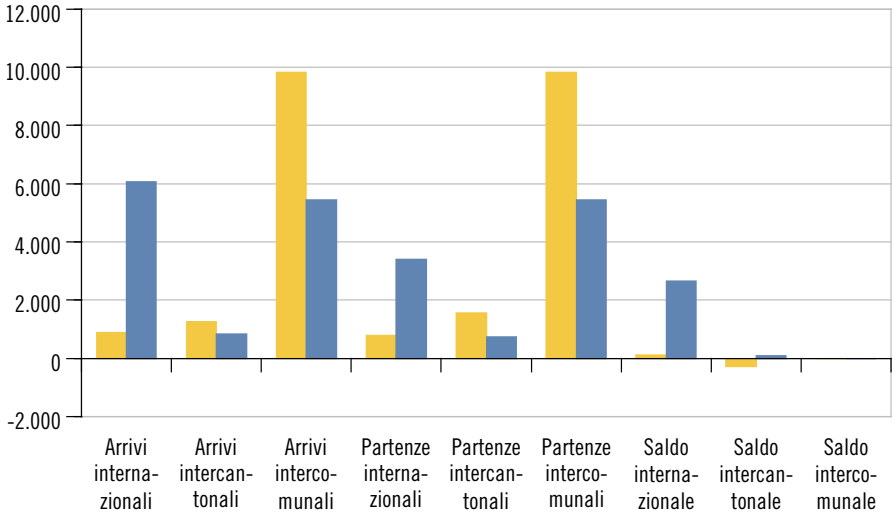

Acquisizioni della nazionalità svizzera

In Ticino, nel 2011 le acquisizioni della nazionalità svizzera sono state 1.853. In poco più della metà dei casi si tratta di naturalizzazioni di persone provenienti dai paesi dell'Unione europea (soprattutto Italiani, con il 40,5% di tutte le acquisizioni). Un altro 36,0% riguarda cittadini di paesi europei non UE, mentre il restante 9,9% vede coinvolti cittadini di paesi extra-europei [F. 1.8].
Poco meno del 30% delle naturalizzazioni avviene prima del compimento della maggiore età e solo il 2,9% dopo i 65 anni. La maggior parte delle acquisizioni interessa dunque persone in età lavorativa (il 68,3%).

F. 1.8
Acquisizioni della nazionalità svizzera (in %), secondo la nazionalità, in Ticino, nel 2011
Fonte: STATPOP, UST

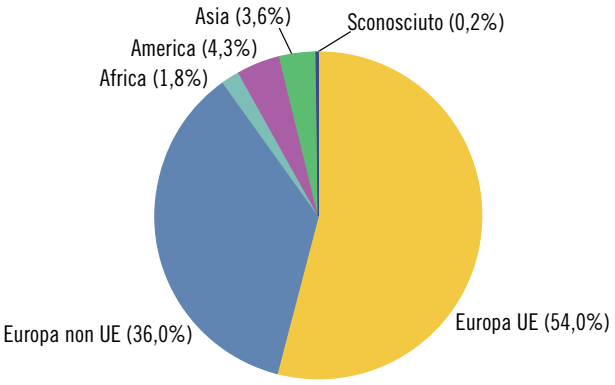

Saldo e bilancio demografico

Tra il 2010 e il 2011, la popolazione del Ticino è aumentata di 3.190 persone, pari a +1,0%. Come descritto in precedenza, il principale fattore di crescita è il saldo migratorio (+2.570 persone), seguito da quello dei cambiamenti del tipo di popolazione[6] (+803 persone) e da quello naturale (+52 persone) [F. 1.9].

Il peso di queste voci di bilancio cambia notevolmente a seconda della nazionalità. Per la componente di nazionalità svizzera le naturalizzazioni giocano un ruolo fondamentale, compensando il saldo deficitario di tutte le sue altre voci di bilancio. Alla fine dell'anno la variazione complessiva degli svizzeri è di +1.701 persone (pari a +0,7%). Per la componente straniera, invece, tutte le voci di bilancio sono positive, tranne ovviamente le acquisizioni della nazionalità svizzera (all'inizio dell'anno le persone che sono divenute svizzere erano contabilizzate tra gli stranieri e devono quindi essere sottratte dal totale di fine anno). Al 31 dicembre gli stranieri sono aumentati di 1.489 unità (pari a +1,7%).

6 I cambiamenti del tipo di popolazione coinvolgono gli stranieri che da "non permanenti" divengono "permanenti" e viceversa.

F. 1.9
Calcolo del bilancio demografico, in Ticino, nel 2011
Fonte: STATPOP, UST

	Totale	Svizzeri	Stranieri
Popolazione al 1.1.2011	**333.753**	**246.898**	**86.855**
	+	+	+
Saldo naturale	52	-144	196
	+	+	+
Saldo migratorio	2.570	-179	2.749
	+	+	+
Cambiamenti del tipo di popolazione	803	...	803
	+	+	+
Acquisizioni della nazionalità svizzera	–	1.853	-1.853
	+	+	+
Divergenze statistiche	-235	171	-406
	=	=	=
Popolazione al 31.12.2011	**336.943**	**248.599**	**88.344**
Saldo demografico	3.190	1.701	1.489

Matrimoni e divorzi

Le coppie residenti in Ticino che nel 2011 si sono unite in matrimonio sono 1.598. Il 63,6% è composto da coniugi alla prima esperienza matrimoniale, mentre per il 35,2% dei casi almeno uno dei coniugi è già divorziato. Nel corso degli anni quest'ultima tipologia ha acquisito un notevole peso: nel 1969 rappresentava infatti solo il 9,1% delle unioni [F. 1.10]. L'età media al primo matrimonio è di 30,1 anni per le donne e di 33,0 anni per gli uomini, mentre per coloro che si risposano l'età media è sensibilmente superiore. Ad esempio, nei matrimoni in cui entrambi i coniugi sono divorziati l'età media è di 44,3 per le donne e di 50,4 anni per gli uomini.

Sul fronte dei divorzi è da segnalare un cambiamento nel metodo di rilevamento, che fa sì che i 737 divorzi misurati nel 2011[7] non possono essere direttamente confrontati con quelli registrati negli anni precedenti [T. 1.10 e T. 1.14].

7 V. a. al paragrafo successivo.

F. 1.10
Matrimoni (in %), secondo lo stato civile dei coniugi, in Ticino, dal 1969
Fonte: BEVNAT, UST

- Celibi/nubili
- Almeno uno dei coniugi è divorziato
- Altre tipologie

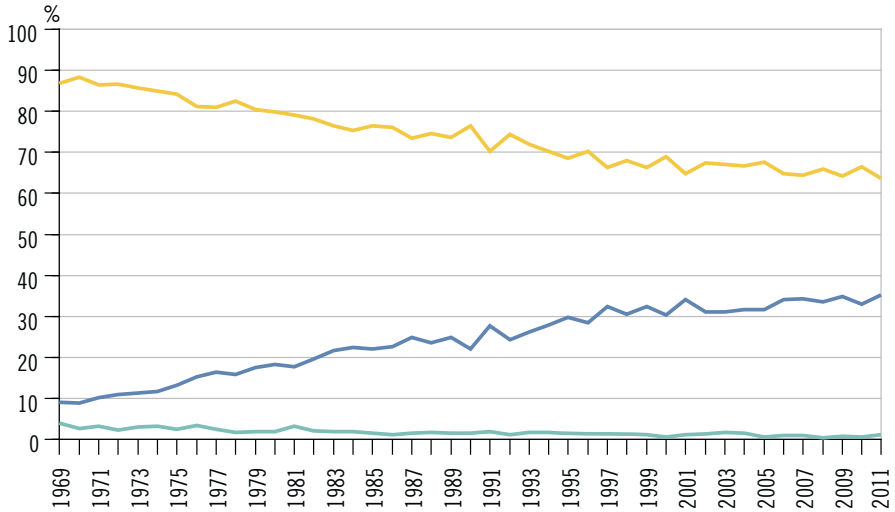

Dinamica dei nuclei familiari

In assenza di dati aggiornati sulle economie domestiche (gli ultimi dati disponibili si riferiscono infatti all'anno 2000), è possibile ottenere alcune informazioni relative alle famiglie[8] ricorrendo ai dati del movimento naturale. Nel corso del 2011, 1.157 coppie sposate hanno avuto il loro primo bambino, mentre altre 1.213 ne hanno avuto un altro (il secondo, il terzo ecc.); 483 bambini sono nati al di fuori di un'unione matrimoniale; 198 matrimoni sono stati celebrati tra persone che avevano già figli in comune [F. 1.11].

Se da una parte i nuclei familiari si creano e si ingrandiscono, dall'altra il corso degli eventi può condurre al loro dissolvimento: nel 2011 737 matrimoni sono finiti con un divorzio (in 327 di questi matrimoni erano nati dei figli), mentre in 1.136 coppie sposate uno dei partner è venuto a mancare.

8 Il termine famiglia non è sinonimo di economia domestica, ossia di gruppo che vive nella stessa abitazione, ma si riferisce al concetto di famiglia tradizionale.

F. 1.11
Dinamica dei nuclei familiari, in Ticino, nel 2011
Fonte: BEVNAT e STATPOP, UST

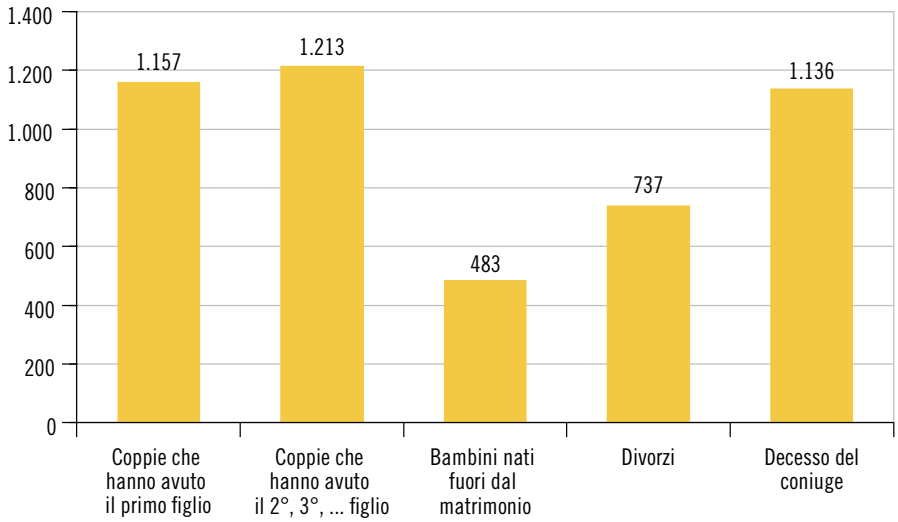

Lingue e religioni

Nel 2010, l'87,7% della popolazione del Ticino indica l'italiano quale lingua principale[9]. Segue un 16,6% che indica altre lingue nazionali, tra cui i tedescofoni rappresentano la categoria più consistente (11,1%), seguiti dai francofoni (5,3%) e da coloro che indicano il romancio (0,1%). Il 15,4% della popolazione indica altre lingue, come ad esempio il serbo-croato (3,2%), l'inglese (2,9%) o il portoghese (2,7%).
L'87,7% della popolazione che dichiara l'italiano quale lingua principale si compone di un 70,6% che indica solo l'italiano, e di un 17,0% che indica l'italiano e altre lingue [F. 1.12]. La grande maggioranza del restante 11,8% della popolazione, che non indica dunque l'italiano quale lingua principale, è costituito da persone che indica una sola lingua (10,7% del totale).

9 Le persone intervistate potevano indicare più lingue principali; in questo caso sono state considerate al massimo tre lingue principali.

F. 1.12
Popolazione residente permanente* (in %), secondo le lingue principali, in Ticino, nel 2010
Fonte: RS, UST

* V. la nota 4.

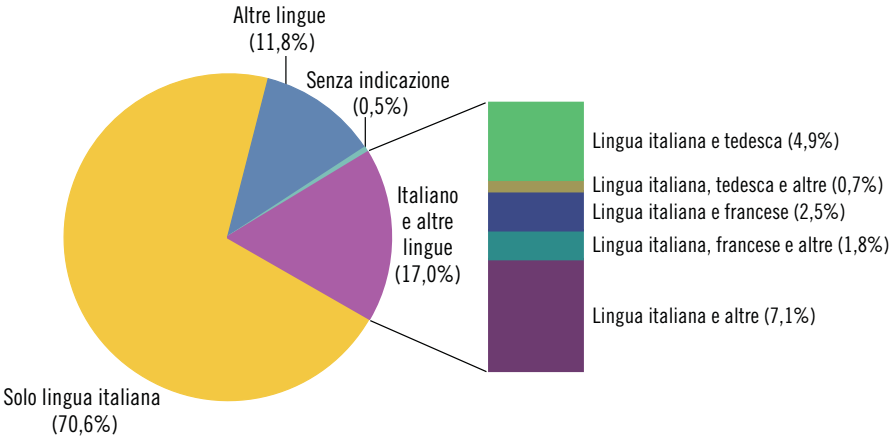

Per quanto riguarda la confessione religiosa, nel 2010 il 69,1% delle persone si dichiara di confessione cattolico romana [F. 1.13]. I protestanti sono il 4,5%, i musulmani l'1,8%, mentre le altre comunità cristiane il 5,2%. Così come nel 2000, anche nel 2010 coloro che si dichiarano senza confessione rappresentano, con quasi il 16% del totale, la seconda "comunità" del cantone, che nell'arco di 10 anni ha visto raddoppiare il proprio peso percentuale.

F. 1.13
Popolazione residente permanente* (in %), secondo la confessione religiosa, in Ticino, nel 2010
Fonte: RS, UST

* V. la nota 4.

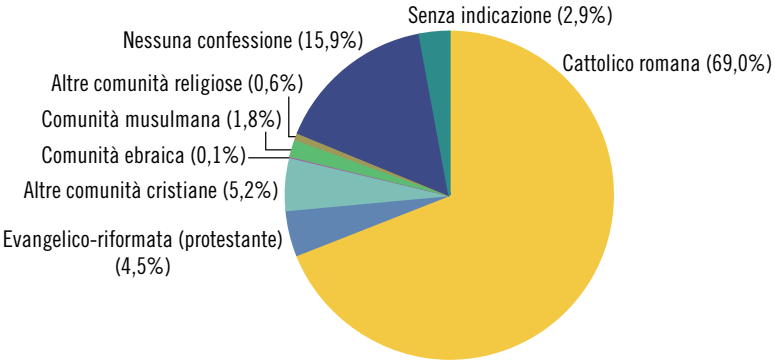

Evoluzione passata e futura della popolazione

Nel corso degli ultimi 40 anni la popolazione ticinese è cresciuta soprattutto grazie ai movimenti migratori. Il saldo naturale, ad eccezione di quasi tutti gli anni Settanta e degli anni Novanta, è sempre stato prossimo allo zero se non negativo, mentre il saldo migratorio, contraddistinto da repentine variazioni, ha mostrato un maggior dinamismo [F. 1.14].
Secondo lo scenario medio delle previsioni demografiche presentato dall'UST, l'evoluzione dei prossimi 35 anni dovrebbe caratterizzarsi per un'ulteriore crescita della popolazione. Il saldo naturale dovrebbe mantenersi negativo, mentre quello migratorio diminuirebbe per poi stabilizzarsi attorno a un valore medio di +1.700 individui all'anno.
La crescita demografica dovrebbe interessare unicamente gli ultrasessantacinquenni, mentre i giovani fino ai 14 anni sarebbero in costante diminuzione. La fascia di popolazione compresa tra i 15 e i 64 anni dovrebbe crescere ancora leggermente per un decennio, e in seguito diminuire.

F. 1.14
Evoluzione passata e futura della popolazione residente permanente, in Ticino, dal 1971 al 2035
Fonte: ESPOP e Scenari cantonali, UST

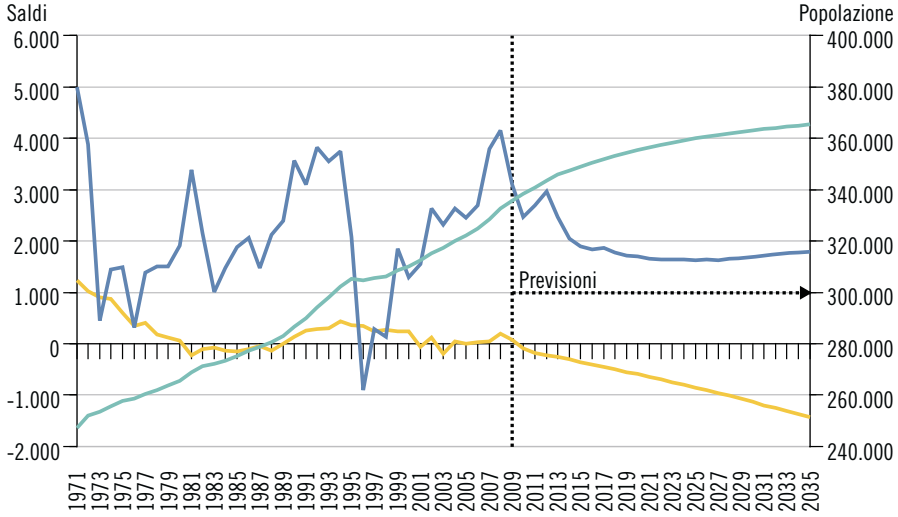

Dati

T. 1.1

Popolazione residente permanente al 31.12, secondo la nazionalità e il sesso, per cantone, in Svizzera, nel 2011

	Totale ass.	Di cui stranieri %	Di cui donne %		
			Totale	Svizzere[1]	Straniere[2]
Svizzera	**7.954.662**	**22,8**	**50,7**	**51,8**	**46,9**
Zurigo	1.392.396	24,6	50,5	51,8	46,6
Berna	985.046	13,7	51,2	51,9	47,0
Lucerna	381.966	16,8	50,5	51,2	46,8
Uri	35.382	9,8	49,2	49,9	43,3
Svitto	147.904	18,9	48,9	49,7	45,7
Obvaldo	35.885	13,7	49,3	50,0	44,9
Nidvaldo	41.311	11,8	49,1	49,6	44,8
Glarona	39.217	21,4	49,5	50,9	44,2
Zugo	115.104	24,6	49,6	50,8	45,8
Friburgo	284.668	19,1	50,2	51,0	46,8
Soletta	256.990	19,7	50,5	51,3	47,3
Basilea Città	186.255	33,1	52,1	54,2	47,8
Basilea Campagna	275.360	19,6	51,1	52,0	47,4
Sciaffusa	77.139	23,6	50,9	52,1	47,1
Appenzello Esterno	53.313	14,5	49,7	50,4	45,7
Appenzello Interno	15.743	10,1	48,8	49,2	44,6
San Gallo	483.156	22,1	50,3	51,4	46,1
Grigioni	193.388	17,0	50,3	51,3	45,2
Argovia	618.298	22,3	50,0	51,1	46,4
Turgovia	251.973	22,1	49,8	51,0	45,8
Ticino	**336.943**	**26,2**	**51,5**	**53,2**	**46,6**
Vaud	725.944	31,6	51,2	52,9	47,6
Vallese	317.022	21,2	50,6	51,5	47,0
Neuchâtel	173.183	23,4	51,4	53,0	46,3
Ginevra	460.534	39,4	51,8	53,7	48,8
Giura	70.542	12,7	50,8	51,4	46,4

[1] Percentuale di donne svizzere sul totale della popolazione di nazionalità svizzera.
[2] Percentuale di donne straniere sul totale della popolazione di nazionalità straniera.

Fonte: Statistica della popolazione e delle economie domestiche (STATPOP), Ufficio federale di statistica, Neuchâtel

Ulteriori dati nel sito dell'Ustat:
www.ti.ch/ustat-datistatistici > 01 Popolazione

T. 1.2

Popolazione residente permanente al 31.12, secondo la classe d'età, e indici di dipendenza, per cantone, in Svizzera, nel 2011

	Popolazione residente permanente al 31.12				Indici di dipendenza		
	Totale	0 - 14	15 - 64	65 e più	Totale	0 - 14	65 e più
Svizzera	**7.954.662**	**1.194.649**	**5.394.861**	**1.365.152**	**47,4**	**22,1**	**25,3**
Zurigo	1.392.396	205.699	957.389	229.308	45,4	21,5	24,0
Berna	985.046	138.685	657.781	188.580	49,8	21,1	28,7
Lucerna	381.966	58.861	261.236	61.869	46,2	22,5	23,7
Uri	35.382	5.443	23.402	6.537	51,2	23,3	27,9
Svitto	147.904	22.594	102.551	22.759	44,2	22,0	22,2
Obvaldo	35.885	5.619	24.568	5.698	46,1	22,9	23,2
Nidvaldo	41.311	5.802	28.589	6.920	44,5	20,3	24,2
Glarona	39.217	5.549	26.647	7.021	47,2	20,8	26,3
Zugo	115.104	17.736	79.582	17.786	44,6	22,3	22,3
Friburgo	284.668	49.417	194.830	40.421	46,1	25,4	20,7
Soletta	256.990	36.527	174.180	46.283	47,5	21,0	26,6
Basilea Città	186.255	22.867	124.778	38.610	49,3	18,3	30,9
Basilea Campagna	275.360	39.111	181.273	54.976	51,9	21,6	30,3
Sciaffusa	77.139	10.596	51.400	15.143	50,1	20,6	29,5
Appenzello Esterno	53.313	7.910	35.852	9.551	48,7	22,1	26,6
Appenzello Interno	15.743	2.605	10.458	2.680	50,5	24,9	25,6
San Gallo	483.156	74.893	329.094	79.169	46,8	22,8	24,1
Grigioni	193.388	26.208	131.668	35.512	46,9	19,9	27,0
Argovia	618.298	94.130	426.030	98.138	45,1	22,1	23,0
Turgovia	251.973	38.717	173.776	39.480	45,0	22,3	22,7
Ticino	**336.943**	**46.415**	**220.429**	**70.099**	**52,9**	**21,1**	**31,8**
Vaud	725.944	119.569	491.455	114.920	47,7	24,3	23,4
Vallese	317.022	47.215	214.542	55.265	47,8	22,0	25,8
Neuchâtel	173.183	27.815	114.111	31.257	51,8	24,4	27,4
Ginevra	460.534	73.176	313.255	74.103	47,0	23,4	23,7
Giura	70.542	11.490	45.985	13.067	53,4	25,0	28,4

Fonte: Statistica della popolazione e delle economie domestiche (STATPOP), Ufficio federale di statistica, Neuchâtel

T. 1.3

Popolazione residente permanente al 31.12[1], secondo la classe d'età, e indici di dipendenza, in Ticino, dal 1910

	Popolazione residente permanente al 31.12				Indici di dipendenza		
	Totale	0 - 14	15 - 64	65 e più	Totale	0 - 14	65 e più
1910	156.166	48.682	95.705	11.779	63,2	50,9	12,3
1920	152.256	43.082	97.091	12.083	56,8	44,4	12,4
1930	159.223	36.399	109.766	13.058	45,1	33,2	11,9
1941	161.882	33.594	112.297	15.991	44,2	29,9	14,2
1950	175.055	36.130	118.657	20.268	47,5	30,4	17,1
1960	195.566	39.049	132.636	23.881	47,4	29,4	18,0
1970	245.458	53.289	161.868	30.301	51,6	32,9	18,7
1980	265.899	50.998	174.497	40.404	52,4	29,2	23,2
1990	286.642	40.731	199.666	46.245	43,6	20,4	23,2
1991	290.000	41.306	201.568	47.126	43,9	20,5	23,4
1992	294.108	42.284	203.989	47.835	44,2	20,7	23,4
1993	297.955	43.216	206.272	48.467	44,4	21,0	23,5
1994	302.131	44.136	208.707	49.288	44,8	21,1	23,6
1995	305.199	44.734	210.277	50.188	45,1	21,3	23,9
1996	304.830	44.845	209.109	50.876	45,8	21,4	24,3
1997	305.588	44.953	209.075	51.560	46,2	21,5	24,7
1998	306.179	45.240	208.522	52.417	46,8	21,7	25,1
1999	308.498	45.529	209.507	53.462	47,2	21,7	25,5
2000	310.215	45.969	209.545	54.701	48,0	21,9	26,1
2001	312.528	45.768	210.907	55.853	48,2	21,7	26,5
2002	315.256	46.134	212.162	56.960	48,6	21,7	26,8
2003	317.315	46.261	212.933	58.121	49,0	21,7	27,3
2004	319.931	46.282	214.144	59.505	49,4	21,6	27,8
2005	322.276	46.218	214.898	61.160	50,0	21,5	28,5
2006	324.851	46.163	215.784	62.904	50,5	21,4	29,2
2007	328.580	46.122	217.776	64.682	50,9	21,2	29,7
2008	332.736	46.457	219.949	66.330	51,3	21,1	30,2
2009	335.720	46.445	221.310	67.965	51,7	21,0	30,7
2010[2]	333.753	46.134	219.395	68.224	52,1	21,0	31,1
2011	336.943	46.415	220.429	70.099	52,9	21,1	31,8

[1] Dal 1910 al 1980 popolazione residente il giorno del censimento.
[2] La diminuzione della popolazione non è verosimilmente riconducibile a un evento demografico ma al cambiamento di fonte statistica.

Fonte: fino al 1980: Censimento federale della popolazione; dal 1990 al 2009: Statistica dello stato annuale della popolazione (ESPOP); dal 2010: Statistica della popolazione e delle economie domestiche (STATPOP), Ufficio federale di statistica, Neuchâtel

T. 1.4

Popolazione residente permanente al 31.12, secondo il sesso, la nazionalità e la classe d'età, in Svizzera e in Ticino, nel 2011

	Svizzera			Ticino		
	Totale	Uomini	Donne	Totale	Uomini	Donne
Totale ass.	**7.954.662**	**3.922.253**	**4.032.409**	**336.943**	**163.410**	**173.533**
Totale %	**100,0**	**100,0**	**100,0**	**100,0**	**100,0**	**100,0**
0 - 19	20,6	21,5	19,8	18,8	19,9	17,8
20 - 39	26,7	27,3	26,1	23,6	24,3	23,0
40 - 64	35,5	36,2	34,9	36,7	37,7	35,8
65 - 79	12,4	11,6	13,1	15,0	14,2	15,7
80 e più	4,8	3,4	6,1	5,8	3,9	7,6
Svizzeri ass.	**6.138.668**	**2.958.165**	**3.180.503**	**248.599**	**116.268**	**132.331**
Svizzeri %	**100,0**	**100,0**	**100,0**	**100,0**	**100,0**	**100,0**
0 - 19	20,6	21,9	25,1	19,9	21,8	18,3
20 - 39	23,4	24,2	33,0	21,3	22,3	20,5
40 - 64	36,0	36,4	44,2	36,2	36,4	35,9
65 - 79	14,1	13,3	16,6	15,9	15,0	16,8
80 e più	5,8	4,2	7,8	6,6	4,5	8,5
Stranieri ass.	**1.815.994**	**964.088**	**851.906**	**88.344**	**47.142**	**41.202**
Stranieri %	**100,0**	**100,0**	**100,0**	**100,0**	**100,0**	**100,0**
0 - 19	20,7	20,2	21,4	15,7	15,3	16,2
20 - 39	37,6	36,5	38,9	30,1	29,0	31,3
40 - 64	33,9	35,6	32,0	38,3	40,8	35,6
65 - 79	6,4	6,6	6,2	12,4	12,4	12,4
80 e più	1,3	1,1	1,6	3,5	2,5	4,5

Fonte: Statistica della popolazione e delle economie domestiche (STATPOP), Ufficio federale di statistica, Neuchâtel

T. 1.5

Popolazione residente permanente al 31.12, secondo il sesso, la nazionalità e lo stato civile, in Svizzera e in Ticino, nel 2011

	Svizzera			Ticino		
	Totale	Uomini	Donne	Totale	Uomini	Donne
Totale ass.	**7.954.662**	**3.922.253**	**4.032.409**	**336.943**	**163.410**	**173.533**
Totale %	**100,0**	**100,0**	**100,0**	**100,0**	**100,0**	**100,0**
Celibi/nubili	43,2	46,4	40,0	40,7	43,9	37,7
Coniugati	43,8	44,8	42,8	45,0	47,2	43,0
Vedovi	5,1	1,9	8,3	6,3	2,2	10,3
Divorziati	7,8	6,7	8,8	7,8	6,6	9,0
Non coniugati[1]	0,0	0,0	0,0	0,0	0,0	0,0
In UDR[2]	0,1	0,2	0,1	0,1	0,1	0,0
UDR[2] sciolta	0,0	0,0	0,0	0,0	0,0	0,0
Svizzeri ass.	**6.138.668**	**2.958.165**	**3.180.503**	**248.599**	**116.268**	**132.331**
Svizzeri %	**100,0**	**100,0**	**100,0**	**100,0**	**100,0**	**100,0**
Celibi/nubili	43,2	46,9	39,7	42,0	46,0	38,6
Coniugati	42,6	44,0	41,3	43,0	45,2	41,1
Vedovi	6,0	2,2	9,5	7,0	2,3	11,0
Divorziati	8,1	6,7	9,4	7,9	6,4	9,2
Non coniugati[1]	0,0	0,0	0,0	0,0	0,0	0,0
In UDR[2]	0,1	0,1	0,1	0,1	0,1	0,0
UDR[2] sciolta	0,0	0,0	0,0	0,0	0,0	0,0
Stranieri ass.	**1.815.994**	**964.088**	**851.906**	**88.344**	**47.142**	**41.202**
Stranieri %	**100,0**	**100,0**	**100,0**	**100,0**	**100,0**	**100,0**
Celibi/nubili	43,1	45,1	40,9	37,1	38,9	35,0
Coniugati	47,9	47,3	48,6	50,7	52,0	49,1
Vedovi	2,2	0,9	3,7	4,6	1,7	7,8
Divorziati	6,6	6,4	6,8	7,6	7,2	8,0
Non coniugati[1]	0,0	0,0	0,0	0,0	0,0	0,0
In UDR[2]	0,2	0,3	0,1	0,1	0,1	0,0
UDR[2] sciolta	0,0	0,0	0,0	0,0	0,0	0,0

[1] Annullamento dell'ultimo matrimonio o dichiarazione di scomparsa dell'ultimo coniuge.
[2] Unione domestica registrata.

Fonte: Statistica della popolazione e delle economie domestiche (STATPOP), Ufficio federale di statistica, Neuchâtel

T. 1.6

Popolazione residente permanente al 31.12, secondo la nazionalità e la durata della residenza nel comune, per regione, in Ticino, nel 2011

	Totale	Tre Valli	Locarnese e Vallemaggia	Bellinzonese	Luganese	Mendrisiotto
Totale ass.	**336.943**	**28.989**	**68.070**	**47.088**	**138.912**	**53.884**
Totale %	**100,0**	**100,0**	**100,0**	**100,0**	**100,0**	**100,0**
Meno di 1 anno	6,2	4,7	6,2	6,0	6,7	5,9
1 - 5 anni	21,3	16,9	22,8	21,1	22,2	19,3
6 - 10 anni	12,0	10,0	12,8	12,0	12,1	11,7
11 e più anni	36,5	34,8	37,6	37,8	35,0	38,6
Dalla nascita	24,1	33,6	20,5	23,0	24,0	24,4
Senza indicazione	0,0	0,0	0,0	0,0	0,0	0,0
Svizzeri ass.	**248.599**	**21.887**	**52.444**	**34.562**	**97.828**	**41.878**
Svizzeri %	**100,0**	**100,0**	**100,0**	**100,0**	**100,0**	**100,0**
Meno di 1 anno	4,4	3,3	5,0	4,7	4,4	3,9
1 - 5 anni	16,7	12,4	19,9	17,1	16,6	14,9
6 - 10 anni	11,2	8,6	12,1	10,8	11,5	11,1
11 e più anni	38,7	34,3	38,6	39,1	38,8	40,7
Dalla nascita	28,9	41,4	24,3	28,3	28,6	29,5
Senza indicazione	0,0	–	–	–	0,0	–
Stranieri ass.	**88.344**	**7.102**	**15.626**	**12.526**	**41.084**	**12.006**
Stranieri %	**100,0**	**100,0**	**100,0**	**100,0**	**100,0**	**100,0**
Meno di 1 anno	11,2	9,0	10,3	9,5	11,9	12,8
1 - 5 anni	34,1	30,5	32,4	32,2	35,8	34,8
6 - 10 anni	14,2	14,6	15,2	15,5	13,3	14,1
11 e più anni	30,1	36,5	34,2	34,3	25,9	31,3
Dalla nascita	10,3	9,5	7,8	8,4	13,0	6,9
Senza indicazione	0,1	0,0	0,1	0,0	0,1	0,1

Fonte: Statistica della popolazione e delle economie domestiche (STATPOP), Ufficio federale di statistica, Neuchâtel

T. 1.7

Popolazione residente permanente al 31.12, secondo il luogo di nascita e la classe d'età decennale, in Ticino, nel 2011

	Totale	In Ticino	In un altro cantone	All'estero	Senza indicazione
Totale ass.	**336.943**	**184.196**	**38.865**	**113.087**	**795**
Totale %	**100,0**	**100,0**	**100,0**	**100,0**	**100,0**
0 - 9	8,9	14,3	3,0	2,2	12,7
10 - 19	9,9	14,5	5,3	4,1	6,2
20 - 29	10,6	11,6	6,7	10,5	2,1
30 - 39	13,0	11,9	9,9	16,0	1,4
40 - 49	16,9	14,7	18,7	20,0	4,5
50 - 59	13,6	10,5	17,9	17,1	11,7
60 - 69	12,2	9,8	19,3	13,6	18,5
70 - 79	9,1	7,3	11,3	11,0	21,4
80 - 89	4,7	4,3	6,5	4,7	18,0
90 e più	1,1	1,1	1,4	0,8	3,5

Fonte: Statistica della popolazione e delle economie domestiche (STATPOP), Ufficio federale di statistica, Neuchâtel

T. 1.8

Popolazione residente permanente al 31.12, secondo il luogo di nascita e alcune nazionalità, in Ticino, nel 2011

	Totale ass.	Luogo di nascita %				
		Totale	Ticino	Altro cantone	All'estero	Senza indicazione
Totale	**336.943**	**100,0**	**54,7**	**11,5**	**33,6**	**0,2**
Svizzeri	248.599	100,0	69,0	14,3	16,5	0,2
Stranieri	88.344	100,0	14,2	3,8	81,7	0,2
Europa	81.270	100,0	14,9	4,1	80,8	0,2
Unione europea	69.581	100,0	14,2	4,7	80,9	0,2
AELS	57	100,0	7,0	22,8	70,2	–
Altri Europa	11.632	100,0	18,9	0,5	80,0	0,5
Africa	1.198	100,0	8,8	0,8	88,5	1,9
America settentrionale	919	100,0	5,1	0,7	94,1	0,1
Sud e Centro America, Caraibi	2.710	100,0	4,3	0,3	95,4	0,1
Asia	2.137	100,0	9,9	0,3	88,9	0,9
Oceania	84	100,0	9,5	–	90,5	–
Senza indicazione	24	100,0	12,5	–	83,3	4,2
Non attribuibile	2	100,0	–	–	100,0	–

Fonte: Statistica della popolazione e delle economie domestiche (STATPOP), Ufficio federale di statistica, Neuchâtel

T. 1.9

Stranieri residenti permanenti al 31.12, secondo il permesso di soggiorno, la classe d'età e la nazionalità, in Ticino, nel 2011

	Totale	Dimora	Domicilio	Dimora temporanea	Richiedente l'asilo, Ammissione provvisoria	Funzionari internazionali, diplomatici e loro familiari
Classe d'età ass.	**88.344**	**27.537**	**59.275**	**634**	**863**	**35**
Classe d'eta %	**100,0**	**100,0**	**100,0**	**100,0**	**100,0**	**100,0**
0 - 19	15,7	16,1	15,3	7,1	35,0	11,4
20 - 39	30,1	50,3	20,2	58,5	47,7	8,6
40 - 64	38,3	29,6	42,8	32,5	16,2	71,4
65 - 79	12,4	3,0	17,0	1,6	0,9	8,6
80 e più	3,5	0,9	4,7	0,3	0,1	–
Nazionalità ass.	**88.344**	**27.537**	**59.275**	**634**	**863**	**35**
Nazionalità %	**100,0**	**100,0**	**100,0**	**100,0**	**100,0**	**100,0**
Europa	92,0	86,2	95,7	83,4	25,3	97,1
Unione Europea	78,8	76,9	80,7	81,1	0,3	97,1
AELS	0,1	0,1	0,1	–	–	–
Altri Europa	13,2	9,3	14,9	2,4	24,9	–
Africa	1,4	2,1	0,5	0,9	34,9	–
America settentrionale	1,0	2,2	0,4	8,4	–	–
Sud e Centro America, Caraibi	3,1	5,2	2,1	2,7	–	2,9
Asia	2,4	4,0	1,2	4,6	38,2	–
Oceania	0,1	0,2	0,1	–	–	–
Senza indicazione	0,0	0,0	0,0	–	1,6	–
Non attribuibile	0,0	0,0	0,0	–	–	–
Apolide	–	–	–	–	–	–
Nazionalità più rappresentate %						
Italia	57,7	49,8	62,5	30,6	–	88,6
Portogallo	8,9	9,9	8,4	17,7	–	8,6
Germania	4,2	5,2	3,8	5,7	–	–
Serbia	3,8	2,1	4,5	0,2	15,2	–
Croazia	2,6	0,8	3,5	–	–	–
Bosnia e Erzegovina	2,2	1,0	2,7	–	2,9	–
Spagna	1,7	1,4	1,9	2,5	–	–
Kosovo	1,4	1,6	1,4	–	1,2	–
Brasile	1,2	2,4	0,6	1,1	–	–

Fonte: Statistica della popolazione e delle economie domestiche (STATPOP), Ufficio federale di statistica, Neuchâtel

T. 1.10

Matrimoni, nati vivi, nati morti, decessi, riconoscimenti di figli, divorzi, adozioni, unioni domestiche registrate (UDR) e loro scioglimento, in Ticino, dal 1991

	Matrimoni	Nati vivi	Nati morti	Decessi	Riconoscimenti di figli	Divorzi[1]	Adozioni	UDR	Scioglimento UDR
1991	1.628	2.898	6	2.635	249	560	34	...	...
1992	1.631	2.951	9	2.670	233	580	57	...	...
1993	1.573	2.969	13	2.674	270	643	94	...	...
1994	1.607	3.108	13	2.677	272	699	85	...	...
1995	1.573	3.060	17	2.694	255	637	54	...	...
1996	1.538	3.090	9	2.742	241	619	49	...	...
1997	1.408	3.051	14	2.804	276	720	85	...	...
1998	1.478	3.049	13	2.780	267	689	56	...	...
1999	1.400	2.963	9	2.726	319	813	57	...	...
2000	1.561	3.057	10	2.812	339	384	69	...	...
2001	1.527	2.715	10	2.769	318	677	38	...	...
2002	1.558	2.904	7	2.788	336	718	39	...	...
2003	1.525	2.734	7	2.923	398	664	65	...	...
2004	1.478	2.753	7	2.708	418	721	81	...	...
2005	1.612	2.784	8	2.791	459	822	47	...	...
2006	1.646	2.792	7	2.765	471	762	47	...	...
2007	1.673	2.813	9	2.762	493	806	38	50	–
2008	1.678	2.992	16	2.795	529	803	40	14	–
2009	1.660	2.932	18	2.861	561	813	31	17	1
2010	1.681	2.953	12	2.971	578	885	37	14	4
2011	1.598	2.949	18	2.897	618	737	39	13	5

[1] Nel 2011 il metodo di rilevamento dei divorzi è cambiato. Di conseguenza i dati non sono confrontabili con quelli degli anni precedenti.

Fonte: Statistica del movimento naturale della popolazione (BEVNAT), Ufficio federale di statistica, Neuchâtel

T. 1.11

Tassi di nuzialità, natalità, mortalità, incremento naturale e mortinatalità, in Ticino, dal 1991

	Nuzialità	Natalità	Mortalità	Incremento naturale	Mortinatalità
1991	5,64	10,05	9,14	0,91	2,07
1992	5,58	10,10	9,14	0,96	3,05
1993	5,31	10,03	9,03	1,00	4,38
1994	5,35	10,35	8,92	1,44	4,18
1995	5,18	10,07	8,87	1,21	5,56
1996	5,04	10,13	8,99	1,14	2,91
1997	4,62	10,00	9,19	0,81	4,59
1998	4,83	9,96	9,08	0,88	4,26
1999	4,55	9,63	8,86	0,77	3,04
2000	5,04	9,88	9,09	0,79	3,27
2001[1]	4,90	8,71	8,88	-0,15	3,68
2002[1]	4,96	9,25	8,85	0,37	2,41
2003	4,82	8,64	9,24	-0,60	2,56
2004	4,64	8,64	8,50	0,14	2,54
2005	5,02	8,67	8,69	-0,02	2,87
2006	5,09	8,63	8,55	0,08	2,51
2007	5,12	8,61	8,45	0,16	3,20
2008	5,07	9,05	8,45	0,60	5,35
2009	4,97	8,77	8,56	0,21	6,14
2010	4,98	8,74	8,80	-0,05	4,06
2011	4,77	8,79	8,64	0,16	6,10

[1] Popolazione rivista sulla base del censimento 2000.

Fonte: Statistica del movimento naturale della popolazione (BEVNAT), Ufficio federale di statistica, Neuchâtel

T. 1.12
Matrimoni, secondo la nazionalità della coppia, in Ticino, dal 1991

	Totale ass.	Nazionalità della coppia %					
		Totale	Coppie svizzere	Coppie miste			Coppie straniere
				Totale	Svizzero - straniera	Svizzera - straniero	
1991	1.628	100,0	54,4	36,4	24,9	11,5	9,2
1992	1.631	100,0	54,9	32,9	21,0	11,9	12,1
1993	1.573	100,0	56,2	32,9	22,4	10,5	10,9
1994	1.607	100,0	53,4	33,8	22,8	11,0	12,8
1995	1.573	100,0	51,1	34,5	23,4	11,1	14,4
1996	1.538	100,0	52,3	34,1	24,4	9,7	13,6
1997	1.408	100,0	54,3	33,7	22,9	10,9	11,9
1998	1.478	100,0	56,4	31,5	21,9	9,6	12,1
1999	1.400	100,0	52,1	35,9	23,6	12,2	12,0
2000	1.561	100,0	54,5	35,2	23,4	11,8	10,2
2001	1.527	100,0	43,9	43,3	22,5	20,8	12,8
2002	1.558	100,0	48,5	40,4	21,2	19,3	11,1
2003	1.525	100,0	47,5	41,3	22,5	18,8	11,2
2004	1.478	100,0	51,2	38,8	21,1	17,7	10,1
2005	1.612	100,0	45,3	43,8	23,3	20,5	10,9
2006	1.646	100,0	44,2	45,1	24,7	20,4	10,7
2007	1.673	100,0	43,0	44,9	24,9	20,1	12,1
2008	1.678	100,0	44,3	43,2	22,1	21,1	12,5
2009	1.660	100,0	43,4	44,3	24,0	20,4	12,3
2010	1.681	100,0	43,8	41,7	22,7	19,0	14,5
2011	1.598	100,0	42,1	44,6	23,7	20,9	13,3

Fonte: Statistica del movimento naturale della popolazione (BEVNAT), Ufficio federale di statistica, Neuchâtel

T. 1.13
Matrimoni, secondo lo stato civile della coppia, in Ticino, dal 1991

	Totale ass.	Stato civile della coppia %					
		Totale	Celibe - nubile	Divorziato - divorzata	Celibe - divorziata	Divorziato - nubile	Altro
1991	1.628	100,0	70,3	6,1	7,5	12,7	3,4
1992	1.631	100,0	74,4	6,1	7,3	10,2	2,1
1993	1.573	100,0	72,0	6,0	8,5	10,6	3,1
1994	1.607	100,0	70,3	6,3	7,3	13,3	2,7
1995	1.573	100,0	68,6	6,9	8,2	13,3	3,0
1996	1.538	100,0	70,2	5,3	10,0	12,2	2,4
1997	1.408	100,0	66,3	7,9	8,4	14,3	3,1
1998	1.478	100,0	68,0	8,3	8,1	12,7	3,0
1999	1.400	100,0	66,3	8,1	8,4	14,5	2,8
2000	1.561	100,0	68,9	9,6	8,1	11,1	2,2
2001	1.527	100,0	64,8	9,0	11,3	12,9	2,0
2002	1.558	100,0	67,5	8,7	8,7	12,5	2,6
2003	1.525	100,0	67,1	9,0	8,4	12,9	2,6
2004	1.478	100,0	66,6	8,9	8,3	13,3	2,9
2005	1.612	100,0	67,7	8,8	10,4	11,5	1,6
2006	1.646	100,0	64,7	8,9	9,7	14,4	2,2
2007	1.673	100,0	64,5	10,3	10,0	13,2	2,0
2008	1.678	100,0	65,9	10,4	9,7	12,4	1,6
2009	1.660	100,0	64,3	10,6	10,1	12,7	2,2
2010	1.681	100,0	66,4	10,0	8,9	13,1	1,7
2011	1.598	100,0	63,6	11,9	9,6	13,0	1,9

Fonte: Statistica del movimento naturale della popolazione (BEVNAT), Ufficio federale di statistica, Neuchâtel

T. 1.14

Divorzi, secondo la durata del matrimonio in anni, in Ticino, dal 1998[1]

	Totale ass.	Durata del matrimonio %						
		Totale	0 - 4	5 - 9	10 - 14	15 - 19	20 - 24	25 e più
1998r	689	100,0	18,4	32,9	13,2	11,0	10,0	14,4
1999r	813	100,0	19,3	34,4	16,9	7,7	8,2	13,4
2000r	384	100,0	19,8	31,8	15,9	8,3	8,1	16,1
2001r	677	100,0	15,7	30,7	17,6	11,4	11,5	13,1
2002	718	100,0	17,5	29,9	18,4	13,0	7,4	13,8
2003	664	100,0	13,1	28,6	23,3	14,3	8,9	11,7
2004	721	100,0	15,3	27,3	23,3	13,6	9,2	11,4
2005	822	100,0	14,2	30,5	21,7	13,4	10,1	10,1
2006	762	100,0	10,2	27,4	23,4	15,9	10,6	12,5
2007	806	100,0	14,4	28,9	21,2	13,8	10,7	11,0
2008	803	100,0	9,2	25,2	20,9	19,3	10,2	15,2
2009	813	100,0	13,5	26,3	19,7	16,4	9,2	14,9
2010	885	100,0	11,5	23,5	20,7	15,0	12,5	16,7
2011	737	100,0	13,2	26,7	20,8	14,2	9,8	15,3

[1] Nel 2011 il metodo di rilevamento dei divorzi è cambiato. Di conseguenza i dati non sono confrontabili con quelli degli anni precedenti.

Fonte: Statistica del movimento naturale della popolazione (BEVNAT), Ufficio federale di statistica, Neuchâtel

T. 1.15

Acquisizioni della nazionalità svizzera, secondo la classe d'età decennale e la nazionalità, in Ticino, nel 2011

	Totale	0 - 9	10 - 19	20 - 29	30 - 39	40 - 49	50 - 59	60 - 69	70 e più
Totale	**1.853**	**222**	**467**	**189**	**326**	**395**	**164**	**65**	**25**
Italia	750	75	146	63	130	198	79	42	17
Bosnia-Erzegovina	160	23	55	16	19	38	8	1	–
Serbia	131	11	45	21	24	16	14	–	–
Croazia	120	15	41	12	16	23	9	4	–
Portogallo	111	10	52	11	9	17	11	1	–
Kossovo	99	25	28	14	16	13	2	1	–
Turchia	68	14	22	2	16	8	4	1	1
Germania	51	0	10	3	4	13	11	6	4
Macedonia	50	7	12	8	7	10	4	2	–
Spagna	28	2	10	3	4	4	4	–	1
Brasile	25	1	–	4	11	5	4	–	–
Sri Lanka	22	4	7	3	2	4	2	–	–
Russia	13	1	3	1	2	5	1	–	–
Ucraina	18	3	2	4	6	2	1	–	–
Rep. dominicana	17	1	4	2	6	3	1	–	–
Stati Uniti	12	1	2	2	3	1	–	2	1
Altre nazionalità	178	29	28	20	51	35	9	5	1

Fonte: Statistica della popolazione e delle economie domestiche (STATPOP), Ufficio federale di statistica, Neuchatel

T. 1.16

Scenari demografici[1], secondo il sesso e la classe d'età, in Ticino, dal 2012 al 2040

	2012	2015	2020	2025	2030	2035	2040
Totale	**343.572**	**349.084**	**355.477**	**359.931**	**363.135**	**375.279**	**379.443**
0 - 19	63.404	62.671	60.753	59.507	57.881	61.973	62.729
20 - 39	80.360	79.094	78.535	77.662	76.997	79.656	78.387
40 - 64	126.663	129.393	131.451	130.233	124.813	118.355	116.328
65 - 79	52.177	54.790	57.781	61.060	67.571	76.391	79.160
80 e più	20.968	23.136	26.957	31.469	35.873	38.904	42.839
Uomini	165.912	168.725	171.897	174.151	175.845	183.514	185.757
0 - 19	32.257	31.839	30.894	30.241	29.442	31.745	32.134
20 - 39	39.847	39.206	38.991	38.672	38.505	39.838	39.278
40 - 64	62.636	63.923	64.491	63.671	60.879	59.163	58.347
65 - 79	24.106	25.538	27.218	29.124	32.538	36.820	38.079
80 e più	7.066	8.219	10.303	12.443	14.481	15.949	17.919
Donne	177.660	180.359	183.580	185.780	187.290	191.765	193.686
0 - 19	31.147	30.832	29.859	29.266	28.439	30.228	30.595
20 - 39	40.513	39.888	39.544	38.990	38.492	39.818	39.109
40 - 64	64.027	65.470	66.960	66.562	63.934	59.192	57.981
65 - 79	28.071	29.252	30.563	31.936	35.033	39.571	41.080
80 e più	13.902	14.917	16.654	19.026	21.392	22.956	24.921

[1] Scenario medio.

Fonte: Scenari cantonali, Ufficio federale di statistica, Neuchâtel

Definizioni

Glossario

Acquisizione della nazionalità svizzera: ottenimento della nazionalità svizzera da parte di una persona di nazionalità straniera. Questa persona è inclusa nella popolazione di nazionalità svizzera a partire dalla data dell'ottenimento.

Ammissione provvisoria, permesso (libretto F): è concessa a persone il cui allontanamento dalla Svizzera, disposto nei loro confronti, si è rivelato inammissibile, non ragionevolmente esigibile o impossibile.

Bilancio demografico: metodo di calcolo per determinare lo stato della popolazione al termine di un anno civile a partire dallo stato della popolazione all'inizio dell'anno e dei movimenti registrati nel corso dell'anno. Gli effettivi alla fine dell'anno sono determinati aggiungendo le nascite e gli arrivi e sottraendo i decessi e le partenze.

Dimora, permesso (libretto B): è riconosciuto a stranieri che soggiornano a lungo termine, per uno scopo ben determinato, esercitando o no un'attività lucrativa. Esso ha validità di 5 anni per i cittadini della UE/AELS, a determinate condizioni, e di 1 per i cittadini di Stati terzi. Correntemente, la voce "dimoranti" comprende anche i titolari di permessi di dimora temporanea della durata uguale o maggiore a 12 mesi.

Dimora temporanea, permesso (libretto L): è riconosciuto a stranieri che soggiornano temporaneamente, a uno scopo ben determinato, esercitando o no un'attività lucrativa. Di norma ha una validità inferiore ai 12 mesi ma può essere prolungato per una durata totale uguale o maggiore a 12 mesi.

Divergenze statistiche: mutazioni fittizie create al fine di garantire la coerenza numerica tra l'inizio e la fine dell'intervallo di tempo considerato in un bilancio demografico.

Divorzio: scioglimento giudiziale di un matrimonio. Il divorzio può essere pronunciato sia su richiesta comune dei due coniugi, sia su richiesta unilaterale di uno dei coniugi. A partire dal 2011 il dato sui divorzi non si basa più sulle sentenze emesse dai tribunali, ma sui registri informatizzati dello stato civile. Poiché in quest'ultimi l'informazione sul divorzio viene inserita solo se i dati dei coniugi sono già presenti, non tutti i casi che venivano riportati prima del 2011 lo sono anche con la nuova metodologia di rilevazione. Questo genera una rottura di serie storica nella statistica.

Domicilio, permesso (libretto C): è riconosciuto a stranieri che hanno soggiornato in Svizzera con un permesso di dimora per 5 (paesi che hanno concluso l'accordo sulla libera circolazione delle persone) o 10 anni (altri paesi), e assicura un diritto di soggiorno illimitato e non vincolato a condizioni.

Domicilio principale (*o *Comune di residenza): comune in cui una persona risiede con l'intenzione di stabilirvisi durevolmente per costituirvi il centro della propria vita in modo riconoscibile agli occhi di terzi; una persona è considerata residente nel comune in cui ha depositato il documento richiesto (l'atto di origine per gli svizzeri) o nel quale ha ricevuto il permesso di domicilio o di soggiorno (per gli stranieri). Si può avere soltanto un comune di residenza.

Domicilio secondario (*o *Comune di soggiorno): comune in cui una persona dimora per un determinato scopo almeno per tre mesi consecutivi o per tre mesi sull'arco di un anno, senza l'intenzione di stabilirvisi durevolmente. Il comune in cui una persona dimora allo scopo di frequentarvi una scuola o in cui si trova l'istituto di educazione, l'ospizio, la casa di cura o lo stabilimento penitenziario in cui essa è collocata costituisce un comune di soggiorno.

Economia domestica: persona che vive da sola o gruppo di persone che vivono nella stessa abitazione. Si suddividono in economie domestiche di una persona ed economie domestiche di più persone. Queste ultime si suddividono a loro volta in economie domestiche familiari e economie domestiche non familiari. In relazione con gli edifici e le abitazioni, il concetto "tipo di economia domestica" si riferisce unicamente alle economie domestiche private (dette semplicemente economie domestiche) e non alle collettività come ad esempio le case di cura, gli internati per studenti o i penitenziari.

Funzionari internazionali, diplomatici e membri delle loro famiglie (permesso del DFAE): persone di nazionalità straniera residenti in Svizzera che lavorano in una missione diplomatica o consolare o in un'organizzazione internazionale, compresi i membri delle loro famiglie e i loro domestici. I funzionari dei governi stranieri (ferrovia, posta, doganali) che lavorano e risiedono in Svizzera sono anch'essi contati in questa categoria di stranieri.

Indice di dipendenza: rapporto tra la popolazione generalmente inattiva (meno di 15 anni e 65 e più anni) e la popolazione in età lavorativa (15-64 anni). Il risultato è espresso in numero di persone generalmente inattive rispetto a 100 persone in età lavorativa. Può essere scomposto in indice di dipendenza dei giovani (persone tra 0 e 14 anni ogni 100 in età lavorativa) e in indice di dipendenza degli anziani (persone di 65 e più anni ogni 100 in età lavorativa).

Invecchiamento demografico: trasformazione della composizione per età della popolazione, che si traduce in un aumento della percentuale di persone anziane e una diminuzione della percentuale di giovani. I fattori dell'invecchiamento della popolazione sono: la diminuzione della fertilità, la diminuzione della mortalità in età anziana e la diminuzione del saldo migratorio.

Lingua principale: nella Rilevazione strutturale, la lingua principale è la lingua in cui una persona pensa e che una persona padroneggia. Non è possibile un confronto complessivo sulla tematica della lingua tra i dati della Rilevazione strutturale e quelli del Censimento federale della popolazione (dati fino al 2000), in quanto quest'ultimo prendeva in considerazione una sola lingua principale, mentre nella Rilevazione strutturale è possibile indicarne più di una.

Migrazioni (movimento migratorio): movimento di una persona che comporta il trasferimento del suo domicilio principale da un luogo d'origine (partenza) a un luogo di destinazione (arrivo). Nella statistica delle migrazioni sono presi in considerazione solo i cambiamenti di residenza che comportano il passaggio di un confine comunale, cantonale o internazionale. Si distinguono due tipi di migrazioni: le migrazioni interne (intercantonali e intercomunali) e le migrazioni internazionali.
Popolazione residente non permanente: tutte le persone di nazionalità straniera con un permesso per dimoranti temporanei inferiore ai 12 mesi e i richiedenti l'asilo con una durata di dimora complessiva inferiore ai 12 mesi.
Popolazione residente permanente: tutte le persone residenti in Svizzera durante un anno; comprende le persone di nazionalità svizzera domiciliate in Svizzera, le persone di nazionalità straniera titolari di un permesso di domicilio o di un permesso di dimora della durata di almeno 12 mesi, i funzionari internazionali, i diplomatici e i membri delle loro famiglie, nonché i richiedenti l'asilo con una durata di dimora complessiva di almeno 12 mesi.
Richiedente l'asilo, permesso (libretto N): è riconosciuto agli stranieri che hanno presentato una domanda d'asilo e per la quale è in corso una pertinente procedura.
Scenari demografici (o Previsioni demografiche): traduzione, in termini di effettivi di popolazione secondo il sesso e l'età, di ipotesi riguardanti l'evoluzione futura della fecondità, della mortalità e delle migrazioni.
Speranza di vita: numero medio di anni che restano da vivere a un neonato o a una persona che ha appena raggiunto una determinata età, calcolato in base alla mortalità osservata nell'anno considerato.
Stranieri di prima generazione: persone nate all'estero che non possiedono la nazionalità svizzera e che sono immigrate in Svizzera.
Stranieri di seconda generazione: persone nate in Svizzera che non possiedono la nazionalità svizzera aventi entrambi i genitori nati all'estero.
Stranieri di terza generazione: persone nate in Svizzera che non possiedono la nazionalità svizzera aventi almeno un genitore straniero nato in Svizzera.
Tasso di fecondità: rapporto tra il numero di nascite registrate durante un anno civile e l'effettivo a metà dell'anno di donne in età fertile, cioè di età compresa tra i 15 ed i 49 anni.
Tasso di incremento naturale: rapporto tra l'incremento naturale della popolazione durante un anno civile e l'effettivo della popolazione a metà dell'anno. Il risultato è generalmente espresso in per mille e può essere positivo o negativo.
Tasso di mortalità: rapporto tra il numero di decessi registrate durante un anno civile e l'effettivo della popolazione a metà dell'anno. Il risultato è generalmente espresso in per mille.
Tasso di mortinatalità: rapporto tra il numero di nati morti registrati nel corso di un anno civile e il numero di nascite (nati vivi e nati morti) registrate durante lo stesso anno. Il risultato è generalmente espresso in per mille.
Tasso di natalità: rapporto tra il numero di nati vivi registrati nel corso di un anno civile e l'effettivo della popolazione a metà dell'anno. Il risultato è generalmente espresso in per mille.
Tasso di nuzialità: rapporto tra il numero di matrimoni registrati durante un anno civile e l'effettivo della popolazione a metà dell'anno. Il risultato è generalmente espresso in per mille.

Fonti statistiche

Censimento federale della popolazione (CFP)
Rilevamento a cadenza decennale realizzato dall'Ufficio federale di statistica con la collaborazione dei comuni e dei cantoni. I dati, disponibili a livello comunale, esistono per il periodo 1850-2000 e riguardano la popolazione residente (economica e civile). È un rilevamento esaustivo effettuato tramite questionario. Oltre ai dati sugli individui, il Censimento federale permette di ottenere informazioni sulle economie domestiche e sugli edifici ed abitazioni.

Rilevazione strutturale (RS)
Rilevazione realizzata a partire dal 2010 nell'ambito del nuovo sistema di censimento annuale della popolazione che consente di osservare le strutture socio-economiche e socio-culturali della popolazione della Svizzera. È un'indagine campionaria; il campione di base è composto, a livello svizzero, da 200.000 persone di 15 e più anni facenti parte della popolazione residente permanente. In particolare permette di rilevare le informazioni riguardanti la lingua, la religione, la formazione, il lavoro e la vita attiva, la mobilità e il pendolarismo, il tipo di economia domestica, lo statuto d'occupazione e l'affitto dell'abitazione.

Statistica sullo stato annuale della popolazione (ESPOP)
Statistica annuale sullo stato e la struttura della popolazione residente permanente alla fine dell'anno e sui movimenti di tale popolazione registrati durante l'anno. È prodotta dall'Ufficio federale di statistica ed è disponibile, con dettaglio comunale, a partire dal 1981 e fino al 2009. ESPOP è una statistica di sintesi, vale a dire che raccoglie le informazioni necessarie alla sua produzione da altre fonti.

Statistica del movimento naturale della popolazione (BEVNAT)
Statistica annuale prodotta dall'Ufficio federale di statistica che raccoglie i dati da diversi registri ufficiali ed amministrativi. Fornisce informazioni su matrimoni, nascite, divorzi, decessi, adozioni, riconoscimenti

di paternità, formazione e scioglimento delle unioni domestiche registrate. I dati su supporto informatico sono disponibili a partire dal 1969.

Statistica della popolazione residente di nazionalità straniera (PETRA)
Statistica annuale sullo stato e la struttura della popolazione residente straniera alla fine dell'anno e sui movimenti di tale popolazione registrati durante l'anno. È prodotta dall'Ufficio federale di statistica ed è disponibile, con dettaglio comunale, a partire dal 1991 e fino al 2009. PETRA è una statistica di sintesi, vale a dire che raccoglie le informazioni necessarie alla sua produzione da altre fonti (in particolare l'Ufficio federale della migrazione).

Statistica della popolazione e delle economie domestiche (STATPOP)
Statistica annuale sullo stato e la struttura della popolazione residente e delle economie domestiche (con data di riferimento il 31 dicembre di ogni anno) e dei movimenti di tale popolazione registrati durante l'anno. Esiste a partire dal 2010 e fa parte delle statistiche realizzate nel quadro del nuovo Censimento federale della popolazione. È realizzata a partire dai registri amministrativi ufficiali ed è curata dall'Ufficio federale di statistica.

Scenari cantonali
Serie di proiezioni demografiche elaborate dall'Ufficio federale di statistica che descrivono le possibili evoluzioni future della popolazione a livello cantonale e regionale.

Ulteriori definizioni nel sito dell'Ustat:
www.ti.ch/ustat > Prodotti > Definizioni > 01 Popolazione

Per saperne di più

Ufficio di statistica (Ustat):
www.ti.ch/ustat

Ufficio federale di statistica (UST):
www.bfs.admin.ch

Ufficio federale della migrazione (UFM):
www.bfm.admin.ch

METEOROLOGIA
INQUINAMENTO
ACQUA
CLIMA
INSEDIAMENTI
BOSCO
SUPERFICIE
RIFIUTI
ARIA

02 TERRITORIO E AMBIENTE

56 Introduzione
57 Panorama
57 Spazio naturale
58 Utilizzazione del suolo
59 Ripartizione della popolazione
59 Clima e aria
61 Risorse idriche
62 Rifiuti e riciclaggio
63 Economia dell'ambiente
63 La percezione dello stato dell'ambiente
64 Dati
75 Definizioni
75 Glossario
76 Fonti statistiche
77 Per saperne di più

Introduzione

La descrizione del territorio e dell'ambiente parte dall'osservazione di quanto ci circonda, traducendo in cifre fenomeni percepibili anche ad occhio nudo, quali l'occupazione della superficie, la distribuzione della popolazione, l'intensità di utilizzo delle aree occupate da insediamenti e le riserve ancora edificabili. Comprende poi tematiche complesse, la cui osservazione rende necessario l'uso di apparecchiature di rilevamento sofisticate, quali la qualità dell'aria, dell'acqua e del suolo, ma anche la produzione e il consumo di risorse, così come la produzione e il riciclaggio di rifiuti e la depurazione delle acque. Non da ultimo, concerne i dati del clima, della meteorologia e dell'idrologia, quali le precipitazioni, l'intensità del soleggiamento, i livelli e le portate di laghi e fiumi.
Si tratta di una grande quantità di informazioni statistiche, e non potrebbe essere altrimenti, se si considera che in questo tema sono concentrate le attività di un intero Dipartimento (quello del Territorio) e di quei servizi dell'Amministrazione cantonale che con il territorio e l'ambiente hanno quotidianamente a che fare, senza contare numerosi altri istituti quali la SUPSI, l'Istituto federale di ricerca per la foresta, la neve e il paesaggio, MeteoSvizzera e, beninteso, l'Ufficio federale dell'ambiente. Tutte queste informazioni offrono una panoramica globale sullo stato e sul consumo delle risorse territoriali ed ambientali e sono necessarie, non solo in un'ottica conoscitiva, ma anche per monitorare l'evoluzione del territorio e delle attività che vi si svolgono, in un'ottica di sostenibilità.

Il Rapporto sul clima
Elaborato da MeteoSvizzera su mandato cantonale, il Rapporto contiene le attuali conoscenze sui principali parametri climatici: le evoluzioni passate (registrazioni disponibili da metà del XIX secolo) e lo sviluppo atteso nel secolo iniziato. Dal rapporto emerge ad esempio che fino al 2085 le temperature potrebbero aumentare di 3-4 gradi rispetto ad oggi, portando allo scioglimento di gran parte dei ghiacciai. www.ti.ch/aria > Per saperne di più > Rapporti e studi.

Questo tema nel sito dell'Ustat:
www.ti.ch/ustat-territorio

Panorama

Spazio naturale

Il Ticino copre un'area di 2.812 km^2, corrispondenti a circa un quindicesimo della superficie nazionale. Si estende su una distanza di circa 90 km in direzione nord-sud e 60 km in direzione est-ovest. Lungo il 59,3% delle sue frontiere, cioè 208 km, confina con l'Italia.
Il passo del Monte Ceneri divide il cantone in due parti. Le Alpi (Coltri penniniche o Alpi Centrali) dominano nel Sopraceneri, dove oltre la metà della superficie si trova sopra i 1.500 m di altitudine. Profonde vallate suddividono i rilievi, costituiti perlopiù da rocce granitiche. Il Sottoceneri si apre verso la Pianura Padana e dimostra un carattere più prealpino [F. 2.1].

F. 2.1
Geologia e morfologia del Ticino
Fonte: Sitinet e Swisstopo

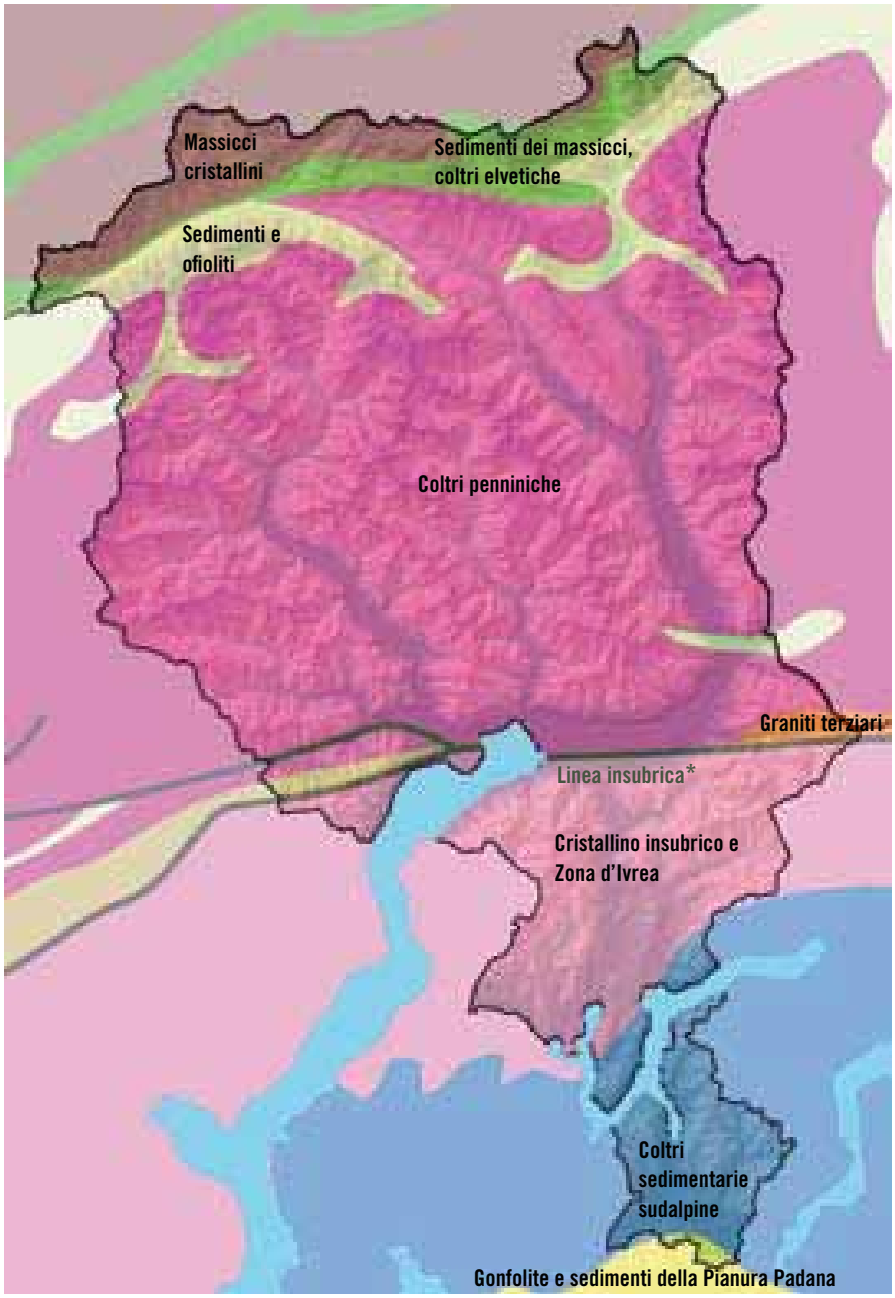

* Faglia che separa due unità geologiche di natura differente; si sviluppa sull'asse est-ovest dalla valle Morobbia verso Locarno e le Centovalli, passando per il Monte Ceneri.

In Ticino vi sono circa 140 specchi d'acqua, che possono essere suddivisi in quattro gruppi: i 2 laghi più estesi, Maggiore (212,5 km^2, di cui 42,6 in Ticino) e il lago di Lugano (49,0 km^2, di cui 31,0 in Ticino); i laghetti di Origlio, Muzzano e Astano; i bacini artificiali per la produzione di energia idroelettrica; i laghetti alpini naturali. La rete idrografica collega i laghi e convoglia le acque verso il lago Maggiore e il lago di Lugano; le acque di quest'ultimo si riversano poi, tramite la Tresa, nel lago Maggiore.

Utilizzazione del suolo

Il Ticino è il cantone più densamente boscato a livello federale. Metà del territorio cantonale è coperto da bosco, pari a circa 0,45 ettari di area forestale pro capite (media nazionale: 0,15 ettari). Le superfici di insediamento occupano il 5,6% del territorio, quelle agricole (inclusi gli alpeggi) il 12,9% e il rimanente 30,7%, ovvero quasi un terzo del totale, sono le superfici cosiddette "improduttive" (dati 2004/09) [F. 2.2].

F. 2.2
Superficie (in %), secondo l'utilizzazione del suolo, in Ticino, rilevazione 2004/2009
Fonte: AREA, UST

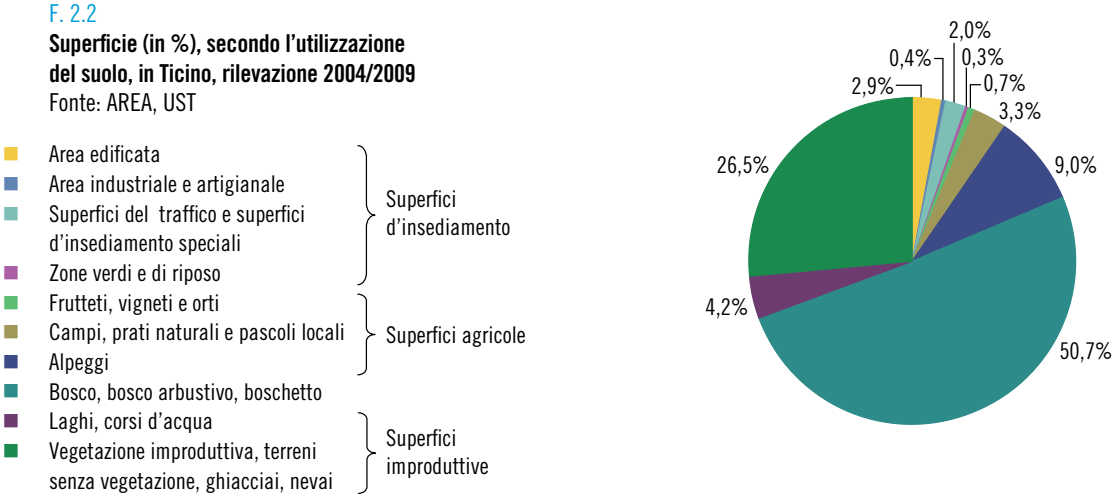

In circa due decenni (rilevamenti 1979/85 e 2004/09) le superfici d'insediamento sono aumentate di 2.824 ettari (+21,6%), giungendo ad un totale di 15.881 ettari: una crescita verificatasi perlopiù nelle aree di fondovalle. Sono inoltre proseguiti l'aumento della superficie boschiva (+9.863 ettari, pari a +7,4%), anche se essenzialmente sui versanti delle montagne, e la forte diminuzione della superficie agricola (-7.004 ettari, pari a -16,1%) [F. 2.3].

Il paesaggio ticinese è ricco e diversificato, con componenti naturali pregiate che garantiscono importanti funzioni nell'ambito della conservazione, della biodiversità, dello svago e dell'educazione ambientale. Per poterlo preservare, anche alla luce delle evoluzioni appena descritte, è stato realizzato un "sistema delle aree protette" che si compone di 84.000 ettari di zone di protezione del paesaggio, 7.000 di parchi naturali, 3.600 di zone di protezione della natura, 3.200 di riserve naturali e 3.800 di riserve forestali.

F. 2.3
Superficie (in ha), secondo l'utilizzazione del suolo*, in Ticino, dalla rilevazione 1979/1985
Fonte: AREA, UST

- Rilevazione 1979/1985
- Rilevazione 1992/1997
- Rilevazione 2004/2009

* Dati 1979/1985 e 1992/1997 rivisti sulla base della nomenclatura 2004/2009.

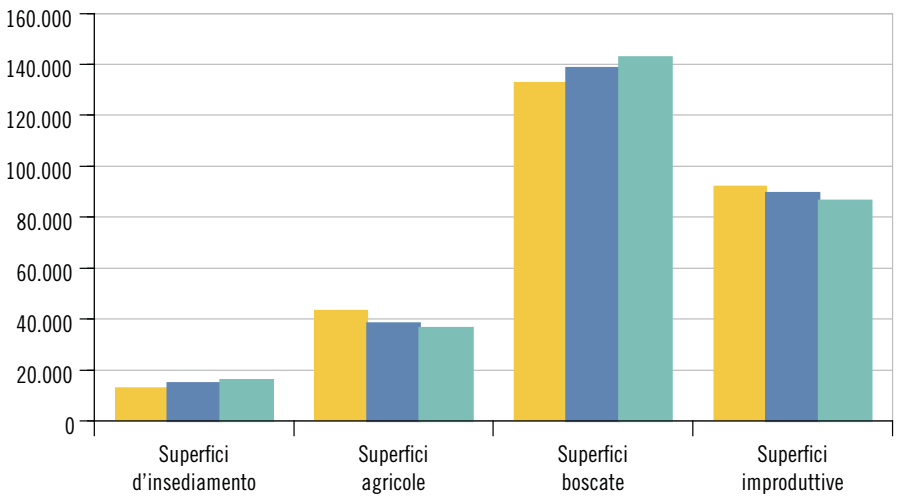

Ripartizione della popolazione

A fine 2011 il Ticino conta 336.943 abitanti, concentrati soprattutto nei due agglomerati[1] del Sottoceneri, Lugano e Chiasso-Mendrisio (57,2% della popolazione). Le aree di fondovalle, al di sotto dei 500 m s.l.m., rappresentano circa il 14,5% della superficie cantonale e ospitano pressapoco il 90% della popolazione residente (v. a. il tema 01 Popolazione) e il 95% dei posti di lavoro (dati 2008, v. a. il tema 03 Lavoro e reddito). La densità della popolazione, ovvero il totale della popolazione rapportata alla superficie cantonale, è di 120 abitanti/km^2. In altri termini, ogni abitante ha a disposizione 8.346 m^2 di superficie. Si tratta però di un dato molto teorico, che include, come visto, bosco, aree agricole, laghi ecc. La superficie edificabile pro capite esprime meglio la quantità di territorio dove la popolazione vive principalmente: in Ticino equivale a 405 m^2 per abitante, un dato che conferma un certo sovradimensionamento dell'area edificabile, rispetto alla media nazionale di 336 m^2 (dati 2007).

[1] Per informazioni inerenti agli agglomerati, v. il tema 00 Basi statistiche e le pagine introduttive dei Ritratti comunali.

Clima e aria

I cambiamenti climatici in atto sono dovuti principalmente alle emissioni di diossido di carbonio (CO_2) riconducibili al consumo di combustibili e carburanti fossili (v. a. il 08 tema Energia). Si tratta di un fenomeno globale, che si manifesta anche in Ticino, ad esempio con l'aumento delle temperature: la temperatura media di Lugano in 150 anni è aumentata di circa 1,5 °C. Anche una maggiore piovosità invernale, a scapito di quella estiva (tipica delle aree alpine), è una probabile conseguenza dei cambiamenti climatici. Le ripercussioni sul territorio cantonale sono molteplici e in parte si manifestano già. È il caso, ad esempio, del ritiro dei ghiacciai: fra i casi più emblematici il Basodino, in Val Bavona, che rispetto al 1900 (inizio delle misurazioni) si è ritirato di 677 metri; il Cavagnoli, sempre in Bavona, ritiratosi dal 1893 di 935 metri; e il Bresciana, in Val di Blenio, che fra il 1896 e il 2011 si è accorciato di 921 metri [F. 2.4].

F. 2.4
Var. della lunghezza dei ghiacciai (in m), in Ticino, dagli anni Settanta
Fonte: ETHZ, Rete svizzera di osservazione dei ghiacciai

- Ghiacciaio di Val Torta
- Ghiacciaio di Valleggia
- Ghiacciaio Grande di Croslina
- Ghiacciaio del Corno
- Ghiacciaio del Cavagnoli
- Ghiacciaio del Basodino
- Vadrecc di Bresciana

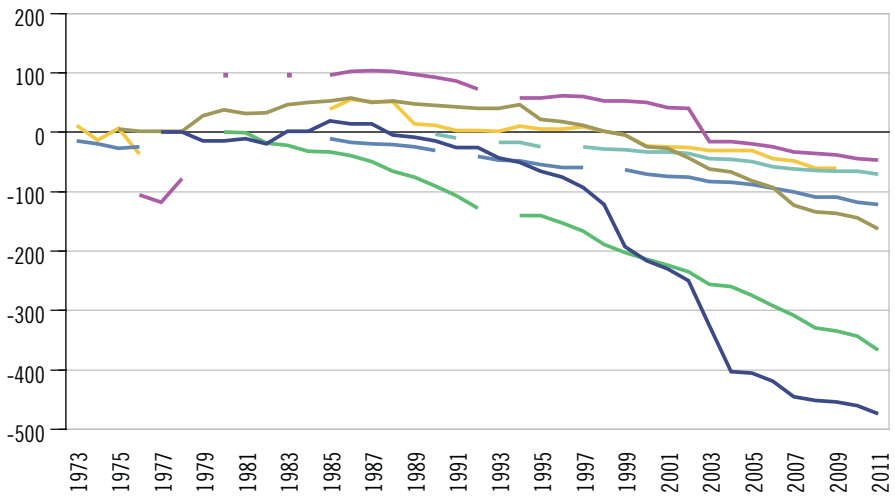

Sono inoltre attese conseguenze, non ancora prevedibili con precisione, per la gestione delle acque, i pericoli naturali, l'economia forestale, la produzione e il consumo di energia, il turismo, la biodiversità, la salute e lo sviluppo territoriale. Trattandosi di un problema ambientale di portata globale, le misure sono adottate a livello federale e le competenze del Cantone sono assai limitate.
Diversa è la situazione relativa all'inquinamento locale dell'aria, per la quale l'Ordinanza contro l'inquinamento atmosferico (OIAt) stabilisce i criteri di qualità che i Cantoni devono far rispettare. Anche durante il 2011 i limiti fissati sono in parte stati superati in Ticino per il diossido di azoto (NO_2), l'ozono (O_3) e le polveri sottili (PM10). Ciò rende la qualità dell'aria ancora insoddisfacente. Per contro, gli inquinanti "classici" gassosi come il diossido di zolfo (SO_2), il monossido di carbonio (CO), ma anche il piombo (Pb) e il cadmio (Cd) nelle polveri, sono ampiamente sotto controllo da tempo [F. 2.5].

F. 2.5
Concentrazioni di NO_2, O_3 e PM10 nell'aria rispetto ai valori limite OIAt* (in %), a Lugano e a Magadino, dal 1986
Fonte: UACER

- NO_2 - Lugano NABEL
- NO_2 - Magadino NABEL
- O_3 - Lugano NABEL
- O_3 - Magadino NABEL
- PM10 - Lugano NABEL
- PM10 - Magadino NABEL

* NO_2: media annuale rispetto al limite OIAt di 30 µg/m³; O_3: 98° percentile mensile massimo rispetto al limite OIAt di 100 µg/m³; PM10: media annuale rispetto al limite OIAt di 20 µg/m³.

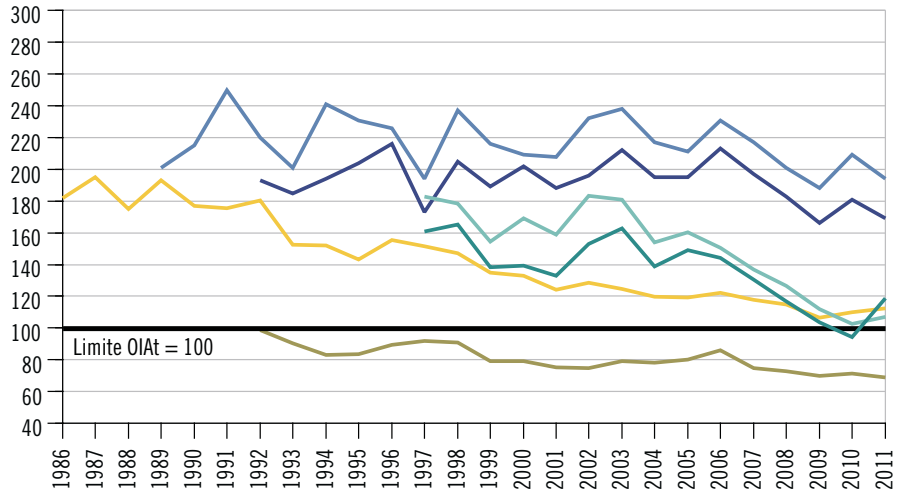

Risorse idriche

L'acqua costituisce una delle principali risorse naturali presenti sul territorio cantonale: per l'alimentazione, lo svago, la biodiversità, la produzione di energia, le industrie e l'agricoltura.
Le portate della maggior parte dei principali fiumi ticinesi sono influenzate dai prelievi d'acqua a scopo idroelettrico (v. a. il tema 08 Energia). Soprattutto nei corsi d'acqua minori e in quelli a carattere torrentizio, dopo precipitazioni intense e/o abbondanti le portate sono soggette a rapide variazioni, a causa della morfologia dei bacini (pendii ripidi, roccia affiorante e conseguente ridotta capacità di infiltrazione e ritenzione del suolo).
Nel 2011 i deflussi nei corsi d'acqua del cantone sono risultati inferiori ai valori medi dei periodi di osservazione; infatti sono stati misurati deflussi compresi tra il 65% e l'80% dei valori medi. Sempre nel 2011, il lago Maggiore (+1 cm rispetto alla media annua) e il lago di Lugano (-4 cm) sono risultati nella media del periodo, ma l'andamento stagionale di entrambi i laghi è stato caratterizzato da significativi deficit: a fine giugno e a fine ottobre per il Maggiore, durante tutto il mese di ottobre per il lago di Lugano. Il 2010 era invece risultato complessivamente ricco di deflussi, così come il 2009 (deflussi complessivamente nella media o leggermente superiori: 100-120% dei valori medi) e il 2008 (anno particolarmente umido, che aveva interrotto una serie di anni secchi iniziata nel 2003).
I quantitativi di acqua potabile distribuiti in Ticino sono elevati in particolare nelle zone densamente edificate. La distribuzione quotidiana di acqua potabile nei principali centri urbani include gli usi industriali. Laddove è rilevato il dato statistico, si osservano valori che vanno dai 260 litri pro capite al giorno di Gordola ai 631 di Lugano, passando per Bellinzona (358), Locarno (391), Stabio (399), Mendrisio (423) e Chiasso (576).
Grazie all'efficacia della depurazione delle acque domestiche e industriali, la qualità delle acque è costantemente migliorata negli ultimi decenni; salvo sporadici inquinamenti puntuali, la qualità è buona e la balneabilità è in genere assicurata [F. 2.6 e F. 2.7].

F. 2.6
Concentrazioni di fosforo nel lago Maggiore (in µg/l), dal 1974
Fonte: CNR, ISE

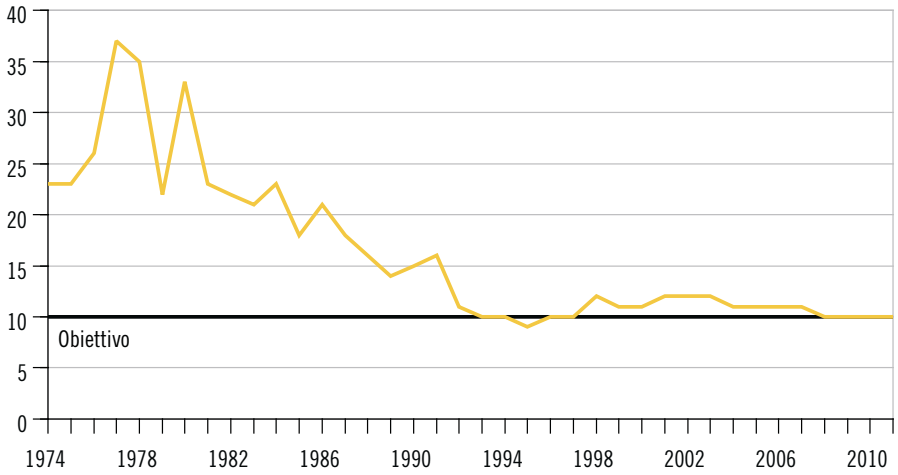

F. 2.7
Concentrazioni di fosforo nel lago di Lugano (in µg/l), dal 1983
Fonte: UPDA

- Bacino Nord, 0-100 m*
- Bacino Nord, 0-284 m
- Bacino Sud

* L'aumento nel periodo 2001-2006 è causato da una circolazione completa delle acque, avvenuta a seguito delle particolari condizioni meteoclimatiche.

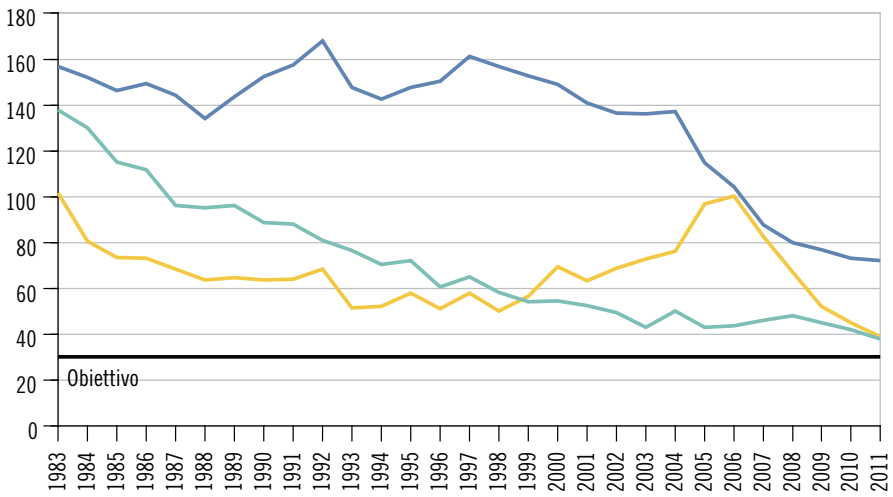

Rifiuti e riciclaggio

Nel 2011 in Ticino sono state censite 2.582.420 tonnellate di rifiuti. Il totale dei rifiuti urbani raccolti è stato di 306.810 tonnellate, che equivalgono all'11,9% del totale [F. 2.8]. La parte raccolta dai Comuni e dai Consorzi è di 180.324 tonnellate mentre quella raccolta dalle aziende private è di 126.486 tonnellate.

Del totale dei rifiuti urbani raccolti, 155.244 tonnellate appartengono alla categoria dei rifiuti urbani non riciclabili (rifiuti solidi urbani e ingombranti), mentre 151.566 tonnellate provengono dalle raccolte separate, composte principalmente da carta, vetro e scarti vegetali. La quota percentuale di raccolte separate sul totale dei rifiuti urbani nel 2011 ha registrato una leggera flessione rispetto al 2010, scendendo dal 52,0% al 49,0%. Se si considera la produzione di rifiuti per abitante, la quantità di rifiuti urbani non riciclabili è aumentata, passando da 413 chilogrammi nel 2010 a 460 nel 2011; quella di raccolte separate è invece rimasta invariata (circa 450 chilogrammi pro capite). Considerando unicamente i rifiuti raccolti dai Comuni e dai Consorzi, i quantitativi pro capite sono rimasti pressoché stabili per entrambe le categorie e ammontano a 288 rispettivamente 247 chilogrammi.

La categoria dei rifiuti edili ammonta invece a 2.216.888 tonnellate (85,8% del totale dei rifiuti), il 6% in più rispetto al 2010. Questi rifiuti provengono perlopiù dai cantieri dell'edilizia civile e industriale e nella misura del 50% vengono riciclati. La produzione dei fanghi di depurazione e di rifiuti speciali è stabile mentre la categoria degli "altri rifiuti" ha subito una flessione dovuta principalmente agli pneumatici e ai veicoli inservibili.

F. 2.8
Rifiuti raccolti (in %), secondo la categoria, in Ticino, nel 2011
Fonte: Cens. rifiuti, UGR

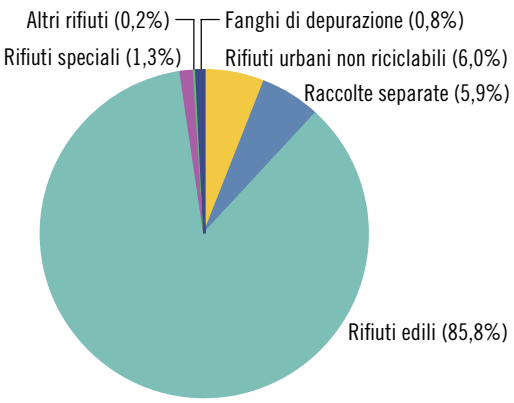

Economia dell'ambiente

I costi sostenuti dal Cantone[2] per l'applicazione della politica ambientale sono ritornati a livelli più bassi (ca. 56 milioni di franchi) rispetto agli anni scorsi e assorbono nel 2011 il 2,3% della spesa lorda cantonale. Gli investimenti (31 milioni di franchi) concernono la protezione generale del territorio, la depurazione delle acque, la protezione dell'aria, la raccolta e l'eliminazione dei rifiuti, l'economia delle acque e quella forestale, la conservazione delle strade cantonali (solo la parte con un impatto ambientale) e le misure di protezione fonica delle strade cantonali. Rispetto agli anni precedenti vi è stato un sensibile calo, determinato in larga misura da minori investimenti. Diverse grandi opere sono infatti state ultimate nel 2010, tra cui l'impianto cantonale di termovalorizzazione dei rifiuti e diverse opere legate alla raccolta e alla depurazione delle acque di scarico.

2 Queste cifre comprendono le spese dirette e indirette sostenute annualmente dal Cantone senza prendere in considerazione quelle sostenute dagli altri enti.

La percezione dello stato dell'ambiente

Un'indagine svolta dall'UST nel 2011 ha permesso di appurare che nella Svizzera italiana la qualità dell'ambiente (al domicilio e, più in generale, in Svizzera) è valutata positivamente: circa il 95% degli intervistati la considera molto o abbastanza buona. Si tratta di un ottimo risultato se si considera che solo il 32% esprime altrettanto gradimento per la qualità ambientale del pianeta. Una parte di popolazione dichiara però di subire alcune tipologie di inquinamento a casa propria: il 33% è abbastanza o molto disturbato dal rumore, il 31% dall'inquinamento atmosferico e il 16% dalle radiazioni (la media nazionale è meno elevata: rispettivamente 23%, 17% e 10%).
Circa il 65% degli intervistati abbassa il riscaldamento, sempre o spesso, quando l'abitazione è vuota per almeno due giorni, la stessa percentuale considera il consumo energetico degli elettrodomestici al momento dell'acquisto, mentre solo il 33% dichiara di acquistare prodotti BIO.
Infine, la popolazione della Svizzera italiana mostra livelli di preoccupazione elevati per la diminuzione della biodiversità, le centrali nucleari, il riscaldamento climatico, il traffico motorizzato e l'ingegneria genetica nella produzione alimentare (considerati pericolosi dall'80-95% degli intervistati), mentre risulta meno preoccupata dall'estensione delle superfici di insediamento, dall'inquinamento elettromagnetico (pericolosi per il 70%) e dall'ingegneria genetica in medicina e ricerca (pericolosi per il 55%) [F. 2.9].

F. 2.9
Pareri sui possibili pericoli ambientali (in %), nella Svizzera italiana, nel 2011
Fonte: Omnibus 2011, UST

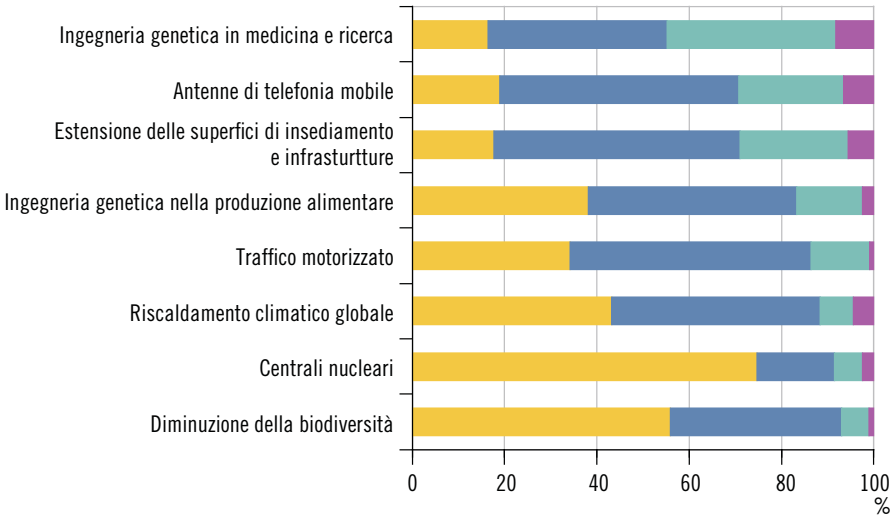

Dati

T. 2.1
Punti estremi del cantone Ticino

	Punti estremi	Luogo/comune
Punti altimetrici (m s.l.m)		
Massimo	3.402	Adula
Minimo	193	Lago Maggiore
Comune più alto	1.495	Bosco/Gurin
Comune più basso	200	Locarno
Punti estremi (coordinate)		
Settentrionale	46° 37' 57" latitudine Nord	Pizzo Valdraus
Meridionale	45° 49' 05" latitudine Nord	Pietra di delimitazione 75B a Pedrinate
Occidentale	8° 22' 56" longitudine Est	Passo del Corno
Orientale	9° 09' 35" longitudine Est	Cima di Cugn (Passo San Jorio)

Avvertenza: stato della misurazione: 01.12.2011; altitudine dei comuni: stato al 01.01.2008.

Fonte: Dipartimento delle finanze e dell'economia, Ufficio della misurazione ufficiale e della geoinformazione, Bellinzona; per l'altitudine dei comuni: Confini comunali generalizzati, Ufficio federale di statistica/GEOSTAT, Neuchâtel

Ulteriori dati nel sito dell'Ustat:
www.ti.ch/ustat-datistatistici > 02 Territorio e ambiente

T. 2.2
Caratteristiche dei principali fiumi del cantone Ticino

	Area bacino idrografico[1] km²		Lunghezza km	
	Totale	Di cui in Ticino	Totale	Di cui in Ticino
Sopraceneri				
Brenno	397,0	397,0	34,4	34,4
Maggia	926,1	882,4	55,8	55,8
Ticino	7.228,0[2]	1.616,2	248,0[3]	91,0
Verzasca	236,8	236,8	27,1	27,1
Sottoceneri				
Cassarate	73,9	73,9	17,0	17,0
Laveggio	28,9	28,9	10,6	10,6
Magliasina	34,3	34,3	14,6	14,6
Tresa[4]	754,2	427,0	13,4	6,9
Vedeggio	93,0	93,0	25,0	25,0

[1] Alla foce o nel punto di confluenza con il fiume principale.
[2] Area del bacino fino a Pavia (confluenza con il Po).
[3] Compresa la lunghezza del lago Maggiore (54 km).
[4] Il bacino della Tresa comprende al suo interno tutti i bacini affluenti al lago di Lugano.

Fonte: Dipartimento del territorio, Ufficio dei corsi d'acqua, Bellinzona

T. 2.3
Caratteristiche dei principali laghi naturali e artificiali del cantone Ticino

	Area bacino idrografico km²		Superficie km²		Volume mio m³	Profondità massima m	Altitudine m s.l.m.
	Totale	Di cui in Ticino	Totale	Di cui in Ticino			
Naturali							
Lago Maggiore	6.599,0	3.369,5	212,5	42,6	37.500,0	372,0	193
Lago di Lugano	615,0	368,0	49,0	31,0	6.500,0	288,0	270
Artificiali							
Vogorno	233,00	233,00	1,68	1,68	105,0	200,0	470
Luzzone	36,74	36,74	1,44	1,44	108,0	225,0	1.609
Sambuco	33,80	33,80	1,11	1,11	63,0	124,0	1.438
Ritom	22,60	22,60	1,48	1,48	53,9	65,0	1.851
Cavagnoli	5,05	5,05	0,46	0,46	29,0	86,0	2.310
Naret I e II	4,05	4,05	0,73	0,73	31,6	80,5	2.310
Robiei	1,52	1,52	0,24	0,24	6,7	68,0	1.940
Palagnedra	137,70	10,70	0,25	0,25	4,3	56,0	486
Malvaglia	61,30	61,30	0,19	0,19	4,6	92,0	992
Sella	6,20	6,20	0,45	0,45	9,2	36,0	2.256
Lucendro	7,05	7,05	0,54	0,54	25,0	96,0	2.134

Fonte: Dipartimento del territorio, Ufficio dei corsi d'acqua, Bellinzona

T. 2.4

Superficie, popolazione e densità della popolazione[1] della Svizzera, del Ticino e dei cantoni confinanti, dal 1980[2]

	Superficie	Popolazione					Densità della popolazione[1] in abitanti per km²				
	Km²	1980	1990	2000	2010	2011	1980	1990	2000	2010	2011
Svizzera	**41.284,57**	**6.365.960**	**6.873.687**	**7.288.010**	**7.870.134**	**7.954.662**	**154,20**	**166,50**	**176,53**	**190,63**	**192,68**
Ticino	**2.812,20**	**265.899**	**282.181**	**306.846**	**333.753**	**336.943**	**94,55**	**100,34**	**109,11**	**118,68**	**119,81**
Mendrisio	100,88	41.638	43.761	45.724	48.729	49.022	412,75	433,79	453,25	483,04	485,94
Lugano	338,00	104.559	115.116	128.581	141.661	143.390	309,35	340,58	380,42	419,12	424,23
Locarno	591,71	50.778	52.286	57.327	61.707	62.275	85,82	88,36	96,88	104,29	105,25
Vallemaggia	569,34	4.650	5.021	5.593	5.762	5.795	8,17	8,82	9,82	10,12	10,18
Bellinzona	205,58	37.956	40.618	43.398	48.231	48.871	184,63	197,58	211,10	234,61	237,72
Riviera	166,46	9.579	10.267	11.434	12.533	12.559	57,55	61,68	68,69	75,29	75,45
Blenio	360,57	5.040	5.080	5.287	5.530	5.477	13,98	14,09	14,66	15,34	15,19
Leventina	479,66	11.699	10.032	9.502	9.600	9.554	24,39	20,91	19,81	20,01	19,92
Grigioni	**7.105,44**	**164.641**	**173.890**	**187.058**	**192.621**	**193.388**	**23,17**	**24,47**	**26,33**	**27,11**	**27,22**
Uri	**1.076,57**	**33.883**	**34.208**	**34.777**	**35.422**	**35.382**	**31,47**	**31,77**	**32,30**	**32,90**	**32,87**
Vallese	**5.224,25**	**218.707**	**249.817**	**272.399**	**312.684**	**317.022**	**41,86**	**47,82**	**52,14**	**59,85**	**60,68**

Avvertenza: superficie all'interno dei confini comunali, stato 01.01.2009; aggregazioni comunali considerate fino al 21.11.2010 (passaggio del comune di Medeglia dal distretto di Bellinzona al distretto di Lugano) per tutta la serie di dati.

[1] V. a. la definizione nel Glossario.

[2] 1980-2000 popolazione residente, dal 2010 popolazione residente permanente.

Fonte: superficie: Confini comunali generalizzati, Ufficio federale di statistica/GEOSTAT, Neuchâtel; abitanti: 1980-2000: Censimento federale della popolazione (CFP), dal 2010: Statistica della popolazione e delle economie domestiche (STATPOP), Ufficio federale di statistica, Neuchatel

T. 2.5

Superficie[1,2] (in ettari), secondo l'utilizzazione del suolo, in Ticino, rilevazione 2004/2009

	Totale		Distretti %								Laghi %	Comunanze %
	Ass.	%	Mendrisio	Lugano	Locarno	Valle Maggia	Bellinzona	Riviera	Blenio	Leventina		
Totale[3]	**281.246**	**100,0**	**3,6**	**10,9**	**19,6**	**20,2**	**7,2**	**5,9**	**12,8**	**17,1**	**2,5**	**0,1**
Totale	**281.246**	**100,0**	**100,0**	**100,0**	**100,0**	**100,0**	**100,0**	**100,0**	**100,0**	**100,0**	**100,0**	**100,0**
Superfici boscate	142.568	50,7	59,8	65,9	60,2	46,6	68,7	59,5	38,7	38,7	0,0	74,5
Bosco	118.972	42,3	57,5	61,8	49,7	36,0	60,5	49,2	29,7	31,1	0,0	49,3
Bosco arbustivo	16.332	5,8	0,1	2,3	7,3	6,6	6,2	7,7	7,1	5,5	–	21,8
Boschetto	7.264	2,6	2,1	1,8	3,1	3,9	2,0	2,6	2,0	2,0	0,0	3,4
Superfici agricole	36.406	12,9	18,6	11,9	9,0	8,3	12,8	9,1	20,9	19,9	–	6,1
Frutteti, vigneti e orti	1.842	0,7	4,8	1,3	0,6	0,1	1,8	0,4	0,2	0,1	–	–
Campi, prati naturali e pascoli locali	9.161	3,3	11,1	5,2	2,6	1,2	7,0	3,6	2,5	2,9	–	–
Alpeggi	25.403	9,0	2,7	5,4	5,7	7,0	4,0	5,0	18,2	16,8	–	6,1
Superfici d'insediamento	15.881	5,6	20,5	16,6	5,5	1,2	9,9	4,9	1,8	3,1	0,2	–
Area edificata	8.124	2,9	10,4	9,7	3,1	0,6	4,8	1,8	1,0	0,9	0,1	–
Area industriale e artigianale	1.162	0,4	2,4	1,2	0,3	0,1	0,9	0,5	0,0	0,2	–	–
Superfici d'insediamento speciali	1.085	0,4	1,3	0,8	0,2	0,2	0,5	0,9	0,1	0,4	–	–
Zone verdi e di riposo	935	0,3	0,9	1,0	0,6	0,0	0,5	0,2	0,0	0,1	0,1	–
Superfici del traffico	4.575	1,6	5,6	4,0	1,3	0,4	3,0	1,5	0,6	1,5	0,1	–
Superfici improduttive	86.391	30,7	1,2	5,6	25,3	43,9	8,7	26,5	38,6	38,4	99,8	19,4
Laghi	8.420	3,0	0,0	0,2	0,4	0,7	0,1	0,1	0,5	1,0	99,7	–
Corsi d'acqua	3.369	1,2	0,4	0,5	1,6	1,6	1,5	1,4	1,1	0,9	–	0,7
Vegetazione improduttiva	39.152	13,9	0,7	4,7	14,7	19,9	5,0	12,5	18,1	17,8	0,1	12,6
Terreni senza vegetazione	34.624	12,3	0,1	0,3	8,5	21,0	2,1	12,4	18,3	18,2	–	6,1
Ghiacciai, nevai	826	0,3	–	–	–	0,7	–	0,0	0,6	0,4	–	–

[1] Superficie per punti: numero di punti campione all'interno dei confini comunali.
[2] Eventuali differenze tra le somme dei valori e i totali presentati sono dovute ad arrotondamenti.
[3] Dati percentuali: quota parte della superficie dei distretti, dei laghi e delle comunanze sul totale della superficie cantonale.

Fonte: Statistica svizzera della superficie (AREA) 2004/2009, Ufficio federale di statistica, Neuchâtel

T. 2.6

Superficie totale[1] e superficie delle zone edificabili (in ettari), secondo il tipo d'insediamento, per distretto, in Ticino, nel 2005

	Ticino	Mendrisio	Lugano	Locarno	Val-lemaggia	Bellin-zona	Riviera	Blenio	Leventina
Totale superficie[1]	**273.754**	**10.088**	**30.073**	**55.093**	**56.934**	**20.897**	**16.646**	**36.057**	**47.966**
Superficie edificabile netta									
Superficie in ha	10.082	1.479	3.641	1.936	425	1.267	454	369	511
Residenziale	8.700	1.156	3.244	1.802	349	1.025	354	363	406
Lavorativa	1.382	323	397	133	76	242	100	6	105
Unità insediative previste	940.086	136.029	375.274	198.224	19.994	111.553	38.882	21.069	39.061
Unità insediative effettive	570.768	78.032	237.923	133.051	11.449	64.479	15.316	10.510	20.009
Riserva libera (in %)	39,3	42,6	36,6	34,1	42,7	42,2	60,6	50,1	48,8
Unità insediative effettive fuori zona	76.641	4.540	19.988	19.735	6.348	8.188	2.962	6.126	8.755

Avvertenza: superficie all'interno dei confini comunali, stato 01.01.2005.
[1] Esclusi i laghi di Lugano e Maggiore e le comunanze.

Fonte: superficie totale: Confini comunali generalizzati, Ufficio federale di statistica/GEOSTAT, Neuchâtel; superficie delle zone edificabili: Dipartimento del territorio, Sezione dello sviluppo territoriale, Bellinzona

T. 2.7

Incendi di bosco[1] e superficie percorsa dagli incendi, in Ticino, dal 1990

	Incendi	Superficie in ettari	
		Totale	Media per incendio
1990	120	1.669	13,9
1995	58	441	7,6
2000	39	95	2,4
2005	26	28	1,1
2006	22	112	5,1
2007	37	279	7,5
2008	17	40	2,4
2009	12	34	2,8
2010	26	9	0,4
2011	21	77	3,6

[1] Per convenzione vengono definiti incendi di bosco tutti gli incendi che percorrono il territorio, inclusi i prati e i pascoli.

Fonte: Dipartimento del territorio, Ufficio della difesa contro gli incendi, Bellinzona; Istituto federale di ricerca per la foresta, la neve e il paesaggio (WSL), Sottostazione Sud delle Alpi, Bellinzona

T. 2.8

Dati meteorologici delle stazioni di rilevamento di Locarno-Monti, di Lugano e di Piotta, per mese nel 2012 e complessivamente dal 2003

	Temperature dell'aria			Soleggiamento	Precipitazioni	Giorni con precipitazioni[1]
	Media °C	Minima °C	Massima °C	Ore	mm	
Locarno-Monti						
Gennaio	4,5	-3,7	17,0	140	73	6
Febbraio	3,1	-9,5	24,5	177	3	1
Marzo	12,4	1,9	25,6	241	127	5
Aprile	10,8	2,0	26,3	135	260	18
Maggio	16,2	6,9	28,9	228	190	10
Giugno	21,0	11,7	30,8	225	143	10
Luglio	22,5	14,6	32,1	273	140	14
Agosto	23,0	12,9	33,9	252	154	11
Settembre	17,9	11,1	27,7	189	235	11
Ottobre	13,0	1,2	22,6	147	206	11
Novembre	8,7	2,5	19,1	113	289	11
Dicembre	3,6	-2,9	13,4	130	44	4
Totale 2012	**13,1**	**-9,5**	**33,9**	**2.251**	**1.863**	**112**
2011	13,4	-3,8	32,5	2.431	1.578	82
2010	11,9	-5,4	32,6	2.073	2.020	117
2003	13,4	-4,3	37,9	2.459	1.107	78
Lugano						
Gennaio	4,5	-1,9	17,7	141	55	5
Febbraio	2,6	-8,5	22,9	161	6	2
Marzo	11,3	2,7	25,5	238	71	5
Aprile	10,8	2,5	25,3	125	294	19
Maggio	16,2	7,6	28,8	225	164	10
Giugno	21,3	10,9	31,9	229	186	8
Luglio	23,0	14,4	30,9	262	78	8
Agosto	23,8	13,1	33,4	260	82	7
Settembre	18,5	11,9	27,3	181	84	11
Ottobre	13,7	2,1	22,4	132	115	8
Novembre	9,4	2,8	18,7	108	235	10
Dicembre	3,7	-2,3	14,5	118	43	6
Totale 2012	**13,2**	**-8,5**	**33,4**	**2.179**	**1.411**	**99**
2011	13,5	-2,6	32,7	2.336	1.179	78
2010	12,1	-5,0	31,8	1.949	1.854	116
2003	13,7	-3,2	35,9	2.407	1167	88
Piotta						
Gennaio	-0,6	-13,3	8,3	9	82	10
Febbraio	-2,0	-18,8	17,3	142	1	–
Marzo	7,3	-3,5	20,6	214	77	3
Aprile	6,5	-3,1	22,9	97	181	17
Maggio	12,1	1,7	25,0	192	83	9
Giugno	16,7	6,1	27,6	166	189	11
Luglio	17,4	5,6	28,7	195	190	11
Agosto	18,1	8,6	28,2	217	231	14
Settembre	13,2	4,0	23,9	157	195	10
Ottobre	8,5	-3,8	19,3	108	113	12
Novembre	3,0	-4,5	10,2	49	206	11
Dicembre	-1,5	-11,4	5,7	–	54	10
Totale 2012	**8,2**	**-18,8**	**28,7**	**1.545**	**1.602**	**118**
2011	8,6	-12,6	30,8	1.686	1.269	91
2010	6,9	-15,9	28,5	1.398	1.377	119
2003	8,6	-12,9	34,0	1.865	1063	89

[1] Almeno 1 mm di acqua o neve fusa.

Fonte: Meteosvizzera, Zurigo

T. 2.9

Concentrazioni di polveri fini PM10 nell'aria: principali indicatori per stazione di rilevamento, in Ticino, dal 1997

	Bioggio	Bodio	Chiasso	Giubiasco	Lugano	Magadino
Concentrazione media annua in microgrammi/metro cubo[1]						
1997	...	36[s]	37	...	38	32
1998	...	32	38	...	36	33
1999	...	29	35	...	31	28
2000	...	29	33	...	34	28
2001	...	29	28	...	32	27
2002	...	31	39	...	37	31
2003	...	33	49	...	37	33
2004	37[s]	31	48	...	31	28
2005	36	31	46	...	32	30
2006	36	31	46	...	30	28
2007	35	26[2]	40	...	28	26
2008	31	22	35	...	25	24
2009	29	23	34	...	22	21
2010	28	24	32	28	21	19
2011	32	25	38	33	21	24
Numero di giorni nei quali la concentrazione media giornaliera è superiore a 50 microgrammi/metro cubo[3]						
1997	...	26[s]	42	...	65	59
1998	...	49	90	...	78	70
1999	...	17	76	...	44	40
2000	...	25	63	...	61	42
2001	...	27	35	...	44	40
2002	...	26	97	...	78	57
2003	44[s]	39	142	...	69	55
2004	72	43	129	...	34	41
2005	84	48	139	...	43	54
2006	73	39	112	...	38	45
2007	79	39[2]	97	...	35	44
2008	42	32	63	...	30	25
2009	43	3	69	...	15	4
2010	33	10	54	41	19	9
2011	54	16	87	60	11	18

[1] Media delle medie mensili. L'OIAt fissa il massimo per la media annua a 20 microgrammi/metro cubo.
[2] Cambio dello strumento di misurazione.
[3] L'OIAt stabilisce che il limite indicato può essere superato 1 sola volta all'anno.

Fonte: Dipartimento del territorio, Sezione della protezione dell'aria, dell'acqua e del suolo (SPAAS), Bellinzona

T. 2.10

Concentrazione di diossido di azoto NO_2 nell'aria: principali indicatori per stazione di rilevamento, in Ticino, dal 1990

	Bioggio	Bodio	Chiasso	Giubiasco	Lugano	Magadino
Concentrazione media annua in microgrammi/metro cubo[1]						
1990	...	41	67	...	53	...
1995	35	32	48	...	43	25
1996	34	28	46	...	47	27
1997	35	32	46	...	45	28
1998	37	35	48	...	44	27
1999	35	34	47	...	41	24
2000	36	37	52	...	40	24
2001	33	32	43	...	37	22
2002	32	29[s]	44	...	39	22
2003	38	39	45	...	39	24
2004	38	39	49	...	36	24
2005	39	40	53	...	36	24
2006	37	31	48	...	37	26
2007	36	30	45	...	36	22
2008	36	31	42	...	34	22
2009	38	29	40	28	32	21
2010	35	30	41	29	33	21
2011	39	32	44	29	34	21
Numero di giorni nei quali la concentrazione media giornaliera è superiore a 80 microgrammi/metro cubo[2]						
1990	...	–	84	...	36	–
1995	1	–	15	...	3	–
1996	–	–	10	...	4	–
1997	–	–	24	...	7	–
1998	2	–	20	...	17	–
1999	2	–	23	...	7	–
2000	2	2	50	...	7	–
2001	–	5	7	...	2	–
2002	1	–[s]	17	...	6	–
2003	–[s]	2	8	...	2	–
2004	–	3	30	...	–	–
2005	2	15	56	...	1	–
2006	8	–	29	...	7	–
2007	3	–	9	...	2	–
2008	3	–	6	...	2	–
2009	2	–	9	–	–	–
2010	2	1	6	–	5	–
2011	2	–	24	–	1	–

[1] Media delle medie mensili. L'OIAt fissa il massimo per la media annua a 30 microgrammi/metro cubo.
[2] L'OIAt stabilisce che il limite indicato può essere superato 1 sola volta all'anno.

Fonte: Dipartimento del territorio, Sezione della protezione dell'aria, dell'acqua e del suolo (SPAAS), Bellinzona

T. 2.11

Concentrazione di ozono O_3 nell'aria: principali indicatori per stazione di rilevamento, in Ticino, dal 1990

	Bioggio	Bodio	Chiasso	Giubiasco	Lugano	Magadino
Numero di ore nelle quali la concentrazione media oraria è superiore a 120 microgrammi/metro cubo[1]						
1990	...	...	621	...	594	...
1995	389	211	539	...	669	666
1996	422	276	595	...	547	665
1997	340	164	615	...	655	537
1998	527	353	699	...	849	768
1999	365	132	544	...	695	688
2000	347	81	439	...	626	528
2001	273	52	544	...	519	489
2002	368	62	550	...	629	528
2003	584	195	1.665	...	1.178	1.012
2004	577	141	751	...	729	591
2005	432	139	741	...	716	576
2006	519	208	842	...	813	645
2007	480	404	713	...	804	607
2008	405	225	430	...	540	416
2009	509	297	799	422	651	433
2010	513	335	566	446	652	527
2011	583	255	681	360	683	540
98° percentile mensile massimo in microgrammi/metro cubo[2]						
1990	...	...	263	...	216	...
1995	183	164	214	...	231	204
1996	201	181	232	...	227	217
1997	172	140	203	...	194	174
1998	213	183	232	...	238	206
1999	174	156	216	...	216	189
2000	174	146	191	...	209	202
2001	181	146	240	...	208	188
2002	205	139	227	...	233	196
2003	195	161	287	...	239	212
2004	211	150	234	...	218	196
2005	177	157	226	...	211	195
2006	206	188	260	...	232	214
2007	194	176	232	...	217	197
2008	191	149	191	...	201	183
2009	182	150	199	164	189	167
2010	193	172	208	181	210	182
2011	171	151	184	158	194	169

[1] L'OIAt stabilisce che il limite indicato può essere superato 1 sola volta all'anno.

[2] Il 98% di tutti i valori semiorari misurati durante un mese sono inferiori al valore indicato dal 98° percentile mensile. Nella tabella è indicato il 98° percentile mensile più elevato. Secondo l'OIAt, ogni mese, il 98° percentile deve essere inferiore a 100 microgrammi/metro cubo.

Fonte: Dipartimento del territorio, Sezione della protezione dell'aria, dell'acqua e del suolo (SPAAS), Bellinzona

T. 2.12

Andamento dei deflussi nei principali fiumi, in Ticino, nel 2011

	Punto di misurazione	Portata media m³/s		Portata massima registrata m³/s		Portata minima registrata m³/s	
		Periodo osservaz.[1]	2011	Periodo osservaz.[1]	2011	Periodo osservaz.[1]	2011
Sopraceneri							
Brenno	Loderio	4,52	3,67	515,00	154,00	0,36	1,66
Maggia	Locarno-Solduno	22,60	15,60	3.090,00	1.743,00	0,69	3,93
Ticino	Bellinzona	67,80	59,30	1.500,00	1.500,00	10,60	22,10
Verzasca	Lavertezzo	10,40	9,77	720,00	343,00	0,65	1,99
Sottoceneri							
Cassarate	Pregassona	2,52	1,99	120,00	48,10	0,27	0,60
Laveggio	Segoma-Riva S. Vitale	1,12	1,04	105,05	37,77	0,14	0,17
Magliasina	Magliaso	1,19	0,86	94,00	26,80	0,07	0,14
Tresa	Ponte Tresa-Rocchetta	23,70	15,60	260,00	65,80	1,98	5,21
Vedeggio	Agno	4,58	3,07	188,00	38,80	0,56	0,75

[1] Il periodo di osservazione varia da un fiume all'altro (v. le Definizioni nel sito Internet dell'Ustat www.ti.ch/ustat).

Fonte: Dipartimento del territorio, Ufficio dei corsi d'acqua, Bellinzona

T. 2.13

Andamento dei livelli del lago Maggiore e del lago di Lugano, nel 2011

	Punto di misurazione	Livello medio m s.l.m.		Livello massimo m s.l.m.		Livello minimo m s.l.m.	
		Periodo osservaz.[1]	2011	Periodo osservaz.[1]	2011	Periodo osservaz.[1]	2011
Lago Maggiore	Locarno	193,51	193,52	197,57	194,38	192,05	192,43
Lago di Lugano	Melide-Ferrera	270,49	270,45	272,08	270,88	269,94	270,02

[1] Lago Maggiore: dal 1943, lago di Lugano dal 1965.

Fonte: Dipartimento del territorio, Ufficio dei corsi d'acqua, Bellinzona

T. 2.14

Rifiuti urbani raccolti dalle organizzazioni comunali e consortili e provenienti da privati, secondo il tipo e la via di smaltimento, in Ticino, dal 2007

	Totale	Tipo di smaltimento		Chilogrammi pro capite	
		Rifiuti urbani non riciclabili	Raccolte separate		
		Termovalorizzazione in %		Totale non riciclabili	Raccolte separate
2007	256.566	46,0	54,0	360,6	420,3
2008	256.098	47,0	53,0	359,1	410,6
2009	274.041	48,0	52,0	391,1	425,2
2010	289.136	48,0	52,0	413,1	453,2
2011	306.810	51,0	49,0	460,7	449,8

Fonte: Censimento dei rifiuti, Ufficio della gestione dei rifiuti, Bellinzona

T. 2.15

Rifiuti urbani raccolti dalle organizzazioni comunali e consortili, secondo il tipo, in Ticino, dal 2010

	Quantitativi in tonnellate			Chilogrammi pro capite[1]		
	2010	2011	Var. % 10-11	2010	2011	Var. % 10-11
Totale rifiuti urbani[2]	**181.910**	**180.324**	**-0,9**	**546,7**	**535,2**	**-2,1**
Rifiuti urbani non riciclabili	97.151	97.102	-0,1	291,4	288,2	-1,1
Rifiuti solidi urbani	88.323	88.416	0,1	264,8	262,4	-0,9
Ingombranti non riciclabili	8.828	8.686	-1,6	26,6	25,8	-3,1
Raccolte separate	84.759	83.222	-1,8	255,3	247,0	-3,3
Raccolte separate senza scarti vegetali	53.660	51.127	-4,7	162,1	151,7	-6,4
Carta e cartone	26.235	25.030	-4,6	78,6	74,3	-5,5
Vetro	14.550	13.559	-6,8	43,6	40,2	-7,7
Ferro minuto, latta e alluminio	685	624	-8,9	2,1	1,9	-11,8
Ingombranti ferrosi	2.681	2.351	-12,3	8,0	7,0	-12,8
Oli esausti	232	190	-18,1	0,7	0,6	-19,4
Pile e batterie	59	74	25,4	0,2	0,2	9,8
Apparecchi elettrici ed elettrodomestici	942	1.024	8,7	2,5	3,0	21,6
Contenitori per bevande PET	665	603	-9,3	2,0	1,8	-10,5
Plastiche miste	835	720	-13,8	2,5	2,1	-14,5
Legname	6.695	6.867	2,6	20,1	20,4	1,4
Prodotti chimici	81	85	4,9	0,2	0,3	26,1
Scarti vegetali	31.099	32.095	3,2	93,2	95,3	2,2

[1] In base alla popolazione residente permanente.
[2] Eventuali differenze tra le somme dei valori e i totali presentati sono dovute ad arrotondamenti.

Fonte: Censimento dei rifiuti, Ufficio della gestione dei rifiuti, Bellinzona

Definizioni

Glossario

Altitudine dei comuni: altitudine misurata nel punto centrale della località dove ha sede l'amministrazione del comune.

Bacino idrografico: porzione di territorio che raccoglie le acque che confluiscono verso un determinato corpo idrico (un lago o un fiume).

Densità di popolazione: popolazione che risiede su una specifica superficie, espressa generalmente in "abitanti per chilometro quadrato". È calcolata sulla base dei dati delle superfici poligonali (v. ***Superficie poligonale***) e di quelli del CFP e della STATPOP (v. il tema 01 Popolazione). La densità di popolazione dipende molto dalla morfologia del territorio e dalla copertura del suolo, elementi rilevanti in un cantone montagnoso e boscoso come il Ticino.

Diossido di azoto (NO_2): inquinante creato durante la combustione di carburanti fossili (benzina, diesel, olio combustibile ecc). Può essere considerato come uno degli indicatori più importanti dell'inquinamento generato dal traffico.

Diossido di carbonio (*o *Anidride carbonica, CO_2): gas prodotto nei processi di combustione; uno dei principali gas a effetto serra presenti nell'atmosfera terrestre. L'aumento della sua concentrazione è dovuta al consumo di combustibili e carburanti fossili (olio, benzina, diesel ecc.).

Fosforo: elemento nutritivo che favorisce la crescita delle alghe nelle acque dei laghi. È necessario ridurne il più possibile la quantità nelle acque di scarico.

Ozono (O_3): è una delle principali componenti dello smog fotochimico estivo e si forma a partire dagli ossidi di azoto (NO_X) e dai composti organici volatili (COV), sotto l'effetto dei raggi solari. Il processo è particolarmente intenso durante le giornate estive molto calde e poco ventose, mentre piogge e vento riportano i valori a livelli più bassi.

Polveri fini (PM10): sono fra le principali componenti dello smog invernale. Si distinguono in polveri fini primarie e secondarie. Quelle primarie si formano a seguito di combustioni incomplete (traffico motorizzato, legna e fuochi all'aperto, impianti di riscaldamento e industrie) e processi di erosione e disgregazione (pavimentazione stradale, usura degli pneumatici e dei freni). La maggior parte delle polveri fini primarie è emessa dai motori diesel. Le polveri fini secondarie si formano invece a seguito di reazioni chimico-fisiche tra gli inquinanti dell'aria.

Portata (*o *deflusso) dei corsi d'acqua: volume d'acqua che attraversa la sezione fluviale in un'unità di tempo considerata (per esempio, metri cubi di acqua al secondo).

Precipitazioni: altezza dell'acqua proveniente da precipitazioni liquide (pioggia) e/o dalla fusione di precipitazioni solide (neve, grandine ecc.), raccolta e misurata nel pluviometro. I giorni con precipitazioni sono definiti come tali se sono stati misurati almeno 1,0 mm di acqua proveniente da precipitazioni.

Raccolte separate: categoria di rifiuti comprendente carta e cartone, vetro, ferro minuto, latta, alluminio, ingombranti metallici, oli, pile e batterie, apparecchi elettrici ed elettronici, bottiglie di bevande in PET, prodotti chimici, legname usato, scarti vegetali.

Rifiuti ingombranti non riciclabili: rifiuti urbani combustibili, non riciclabili e troppo voluminosi da essere contenuti nei sacchi della spazzatura.

Rifiuti solidi urbani (RSU): rifiuti raccolti tramite i sacchi della spazzatura.

Rifiuti urbani: somma dei rifiuti urbani non riciclabili e delle raccolte separate.

Rifiuti urbani non riciclabili: somma dei rifiuti ingombranti non riciclabili e dei rifiuti solidi urbani.

Soleggiamento: durata della presenza del sole. Il valore di 200 W/m^2 rappresenta la soglia tra sole e ombra.

Superficie a punti: somma dei differenti modi di utilizzazione del suolo nell'ambito della Statistica svizzera della superficie. Ritenuto che ogni punto del campione rappresenta una superficie di un ettaro, la somma corrisponde al numero di punti campione (intersezione delle coordinate ettometriche) compresi nei poligoni dei territori considerati (comuni, distretti e cantoni). Le cifre pubblicate sono dati statistici, non il risultato di misurazioni.

Superficie edificabile netta: somma della zona per l'abitazione (residenziale) e dalla zona per il lavoro (lavorativa).

Superficie poligonale: superficie all'interno dei poligoni considerati (comuni, distretti e cantoni) che si basa sui dati dei confini comunali generalizzati da GEOSTAT. Conformemente al grado di precisione della generalizzazione, le superfici sono arrotondate all'ettaro. La superficie poligonale è usata per tutti i calcoli concernenti le superfici, tra cui la densità della popolazione. Le cifre pubblicate sono dati statistici, non il risultato di misurazioni.

Unità insediative (UI): insieme dei residenti, dei posti di lavoro e dei letti turistici previsti a saturazione del Piano regolatore (UI previste) o effettivamente presenti sul territorio (UI effettive).

Fonti statistiche

Confini comunali generalizzati
Dati relativi ai confini comunali digitali della Svizzera aggiornati annualmente, a partire dal 2001, dal servizio GEOSTAT dell'Ufficio federale di statistica. Si tratta di semplificazioni (dette anche generalizzazioni), secondo diversi gradi di precisione, dei confini amministrativi e politici digitali della Svizzera provenienti dalla serie GG25 (confini comunali 1 : 25.000) di Swisstopo, che sovente sono troppo dettagliati per stabilire delle rappresentazioni a piccola scala e delle carte tematiche. Oltre ai comuni politici (ai distretti e ai cantoni), la statistica considera i laghi di superficie maggiore a 5 km^2 e i territori speciali, tra cui le comunanze. Questa fonte fornisce informazioni sulle coordinate centrali, minime e massime (tra cui l'altitudine) e sulla superficie poligonale dei territori considerati.

Statistica svizzera della superficie (AREA)
Statistica realizzata dall'Ufficio federale di statistica che ha per scopo l'osservazione continua dell'evoluzione dell'utilizzazione del territorio. I dati presentati provengono da tre rilevazioni effettuate nei periodi 1979/85, 1992/97 e 2004/2009 e sono derivati da fotografie aeree realizzate da Swisstopo, alle quali viene sovrapposto un reticolo con maglie di 100 m. Per ogni punto del reticolo si distinguono 72 categorie di utilizzazione del suolo. Questo metodo di rilevazione impone una certa prudenza per i dati relativi a piccole superfici (ad esempio, nei piccoli comuni i risultati possono differire da quelli dei piani regolatori).

Zone edificabili
I dati esposti concernono le superfici delle zone edificabili dei Piani regolatori, le unità insediative presenti e quelle teoricamente ammesse a saturazione delle zone edificabili. Si tratta di cifre indicative che provengono da informazioni sui piani regolatori fornite dai Comuni. La Sezione dello sviluppo territoriale sta allestendo una banca dati cantonale con informazioni ufficiali sui Piani regolatori (maggiori informazioni: www.ti.ch/PR). Si consiglia a chi avesse la necessità di dati vincolanti di contattare direttamente il fornitore dei dati.

Incendi di bosco
I dati provengono dalla Sezione forestale e riportano il numero di incendi, le loro cause e la superficie di bosco percorsa.

Meteorologia
I dati meteorologici sono rilevati dall'Ufficio federale di meteorologia e climatologia (Meteo Svizzera), con l'aiuto di una rete di stazioni automatiche che misurano le grandezze rilevabili strumentalmente (temperatura, umidità, soleggiamento ecc.) e di osservatori che stimano visivamente elementi quali la nuvolosità, la visibilità, lo stato del suolo ecc.

Ghiacciai
I dati provengono dalla Rete svizzera di osservazione dei ghiacciai del Politecnico federale di Zurigo, che realizza un monitoraggio costante delle principali caratteristiche dei ghiacciai svizzeri (lunghezza, massa ecc.).

Qualità dell'aria
Le informazioni provengono dalla rete cantonale di rilevamento e riguardano una serie di inquinanti, fra i quali i tre attualmente più problematici: il diossido di azoto (NO_2), l'ozono (O_3) e le polveri fini (PM10). I dati gestiti dal Cantone Ticino vengono integrati con altri, provenienti dalla rete federale di rilevamento della qualità dell'aria (NABEL).

Idrologia
I dati provengono dal monitoraggio continuo eseguito dall'Ufficio dei corsi d'acqua e dall'Ufficio federale dell'ambiente (UFAM). Le rilevazioni forniscono dati sulla quantità e distribuzione temporale della risorsa idrica superficiale nei corsi d'acqua e nei principali laghi, in corrispondenza di 15 stazioni cantonali e di 19 stazioni federali.

Censimento dei rifiuti
I dati sui rifiuti e sul riciclaggio, provenienti dai comuni, dai consorzi di raccolta e dalle ditte di smaltimento private, sono centralizzati nel censimento realizzato annualmente dall'Ufficio della gestione dei rifiuti, che presenta le informazioni circa le diverse categorie di rifiuti prodotti e il loro smaltimento.

Percezione della qualità dell'ambiente
I dati provengono dall'inchiesta Omnibus realizzata dall'Ufficio federale di statistica nel 2011. Si tratta di un'indagine telefonica che ha coinvolto 5.129 persone, di cui 459 in Ticino.

Ulteriori definizioni nel sito dell'Ustat:
www.ti.ch/ustat > Prodotti > Definizioni
> 02 Territorio e ambiente

Per saperne di più

Ufficio di statistica (Ustat):
www.ti.ch/ustat

Osservatorio ambientale della Svizzera italiana (OASI):
www.ti.ch/oasi

Sezione della protezione dell'aria dell'acqua e del suolo (SPAAS):
www.ti.ch/spaas

Sezione dello sviluppo territoriale (SST):
www.ti.ch/sst e www.ti.ch/PR

Sezione forestale (SF):
www.ti.ch/sf

Ufficio dei corsi d'acqua (UCA):
www.ti.ch/dt/DC/UCA

Ufficio federale di statistica (UST):
www.bfs.admin.ch

Ufficio federale dell'ambiente (UFAM):
www.bafu.admin.ch

Ufficio federale di meteorologia e climatologia (MeteoSvizzera):
www.meteosvizzera.ch

Rete svizzera di osservazione dei ghiacciai del Politecnico federale di Zurigo:
http://glaciology.ethz.ch/swiss-glaciers/

OCCUPATI
ADDETTI
SALARI
INATTIVI
INTERINALI
ATTIVI
FRONTALIERI
DISOCCUPATI

03 LAVORO E REDDITO

80 Introduzione
81 Panorama
81 Persone attive e inattive
81 Occupati
82 La componente straniera
83 Disoccupati
83 Durata e volumi di lavoro
84 Salari
86 Dati
102 Definizioni
102 Glossario
103 Fonti statistiche
105 Per saperne di più

Introduzione

Il mercato del lavoro è oggetto di grande attenzione da parte della statistica pubblica. Sono infatti numerosi i rilevamenti che coprono in un modo o nell'altro componenti e fenomeni relativi alla domanda, all'offerta e alle condizioni di lavoro.
Le informazioni sono raccolte ricorrendo a dati amministrativi, oppure direttamente presso le persone (ossia coloro che mettono a disposizione il proprio fattore lavoro) o le aziende (ossia i soggetti economici che chiedono e impiegano la forza lavoro). Queste informazioni riguardano la partecipazione al mercato del lavoro retribuito (persone attive – non attive), l'occupazione, la disoccupazione, le durate e i volumi di lavoro svolto, i salari ecc.
I produttori di queste fonti statistiche sono essenzialmente federali, in primis l'Ufficio federale di statistica (UST) e la Segreteria di stato dell'economia (Seco).
Su questo tema l'Ustat conduce un'intensa attività di analisi e ricerca che sfocia in numerose pubblicazioni.

Libera circolazione
L'accordo con l'UE sulla libera circolazione delle persone, introdotto progressivamente a partire dal 2002, ha deregolamentato l'accesso al mercato del lavoro svizzero per i cittadini comunitari.
Si tratta di un fattore di contesto cruciale per analizzare e comprendere il mercato del lavoro ticinese.
www.ti.ch/accordi-bilaterali

Questo tema nel sito dell'Ustat:
www.ti.ch/ustat-lavoro

Panorama

Persone attive e inattive[1]

Nel 2011, delle 294.600 persone di almeno 15 anni di età che risiedono in Ticino, 180.000 sono attive sul mercato del lavoro, o perché lavorano (occupati) o perché sono attivamente alla ricerca di un impiego (disoccupati), mentre le altre sono inattive, poiché non partecipano attivamente al mondo del lavoro retribuito.

Il tasso di attività ticinese, ovvero il rapporto tra il numero di persone attive e la popolazione residente, corrisponde al 61,1%, contro il 68,0% misurato a livello nazionale [F. 3.1]. Buona parte di questa differenza è dovuta alla minor partecipazione femminile al mercato del lavoro. Il divario uomo-donna nei tassi di attività continua tuttavia ad attenuarsi. Una riduzione che è il risultato del maggiore investimento nella sfera lavorativa da parte delle donne – in Ticino il loro tasso di attività è passato dal 34,8% del 1970 al 52,2% del 2011 –, ma pure di un cambiamento nella partecipazione maschile, scesa dall'81,4% del 1970 al 70,9% del 2011, complici innanzitutto l'allungamento dei percorsi formativi e il crescente ricorso al pensionamento anticipato.

La categoria degli inattivi, che consta di 114.500 individui, è costituita da persone in formazione, in pensione o a beneficio di una rendita, casalinghe e uomini che svolgono la stessa funzione o altri inattivi. L'inattività nei giovani è dovuta prevalentemente agli studi, quella delle donne al lavoro domestico e familiare, mentre il pensionamento è la principale causa di inattività con l'avanzamento dell'età.

[1] Si presentano i dati arrotondati al centinaio.

F. 3.1
Tasso di attività (in %), secondo il sesso, in Svizzera e in Ticino, nel 2011
Fonte: RIFOS, UST

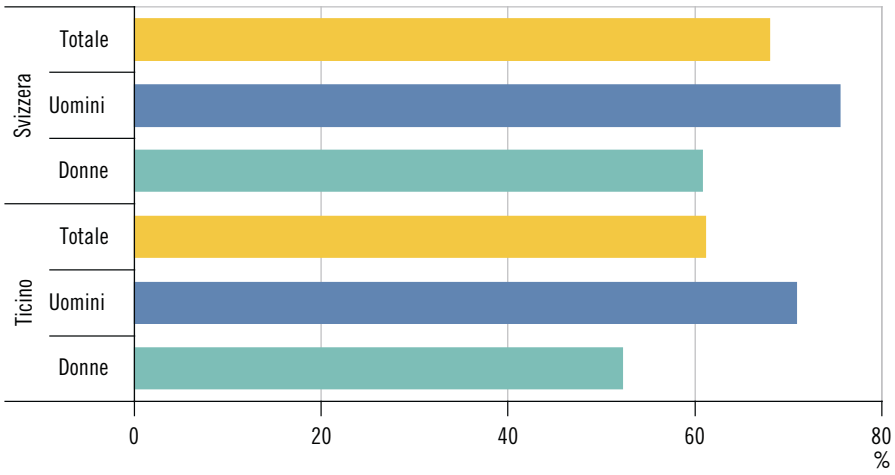

Occupati[2]

Gli occupati residenti in Ticino nel 2011 sono 169.200 (di cui 6.300 apprendisti). A questi si aggiungono gli occupati stranieri che non risiedono nel nostro cantone (frontalieri, occupati con permessi di breve durata e persone notificate).

Mentre per la componente maschile l'occupazione a tempo pieno rimane nettamente prevalente (9 uomini su 10), tra le donne gli effettivi di occupate a tempo pieno e di occupate a tempo parziale si equivalgono. L'occupazione a tempo parziale è stata la modalità con cui le donne negli ultimi quarant'anni hanno conquistato il mercato del lavoro: dal 1970 al 2010 il numero di occupate è cresciuto da 34.200 a 65.000

[2] V. la nota 1.

unità, una crescita che per oltre tre quarti è dovuta all'occupazione a tempo parziale [F. 3.2].
Gli occupati residenti operano nella grande maggioranza dei casi quali salariati: gli indipendenti sono infatti solo 33.800 (pari al 20,0% del totale) e in maggioranza uomini.

F. 3.2
Occupati*, secondo il sesso e il tempo di lavoro, in Ticino, nel 1970 e nel 2010
Fonte: CFP e RS, UST

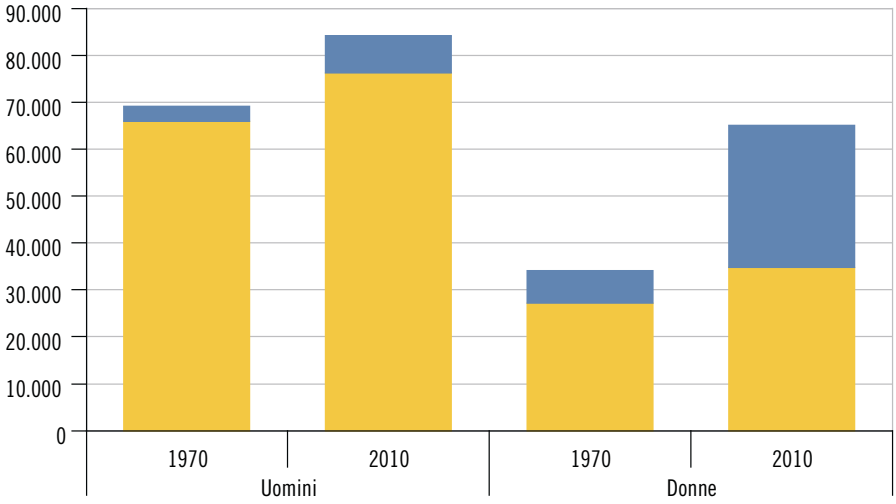

Tempo pieno
Tempo parziale

* Occupati residenti.

La componente straniera[3]

Il mondo del lavoro ticinese è caratterizzato da un'importante presenza straniera. Nel 2011, ai 122.500 occupati residenti di nazionalità svizzera si affiancano 44.100 occupati residenti di nazionalità straniera (domiciliati e dimoranti), 50.900 frontalieri e 3.000 tra detentori di permessi di breve durata, richiedenti l'asilo, persone notificate ecc. [F. 3.3].
Nel complesso, quindi, più di 4 occupati su 10 sono stranieri, un rapporto che a livello nazionale è più contenuto (3 su 10) a causa essenzialmente del minor peso dei frontalieri.
I frontalieri rappresentano oltre il 23% degli occupati su suolo cantonale. Il loro numero dal 1999 ad oggi non ha cessato di crescere (55.900 il dato del terzo trimestre 2012). Parallelamente si è pure esteso l'ambito d'impiego a rami economici non tradizionalmente legati al lavoro frontaliero, anche se industria, commercio, costruzioni, alberghi e ristoranti, sanità e assistenza sociale rimangono i datori di lavoro nettamente maggioritari.

[3] V. la nota 1.

F. 3.3
Occupati secondo il concetto interno (in %), secondo la nazionalità e il permesso, in Ticino, nel 2011
Fonte: RIFOS e SPO, UST

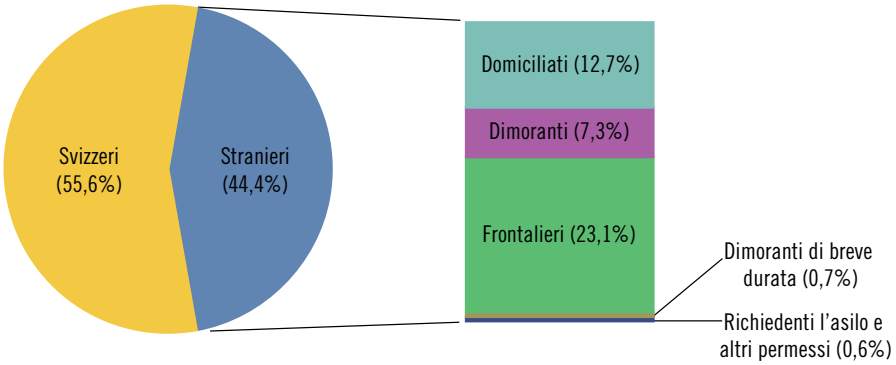

Disoccupati

Il fenomeno della disoccupazione colpisce in misura maggiore il Ticino (insieme a Ginevra e alla Svizzera romanda in generale) rispetto al resto del paese. Il tasso di disoccupazione ticinese – ossia il rapporto tra l'effettivo di disoccupati e le persone attive – è superiore considerando sia solo i disoccupati iscritti agli uffici regionali di collocamento sia i disoccupati secondo le definizioni internazionali[4]: nel 2011, in media, nel primo caso ammonta a 4,2% in Ticino e a 2,8% in Svizzera, nel secondo a 6,0% rispettivamente 4,0%.

La fase di ripresa che ha seguito la recente crisi economica ha permesso di ridurre gradualmente l'effettivo dei senza lavoro iscritti in Ticino fino ad un minimo di 5.600 unità a luglio 2011 (pari a un tasso del 3,5%). Nei mesi successivi la tendenza al ribasso si è interrotta e si sono registrati aumenti non riconducibili unicamente a fluttuazioni stagionali [F. 3.4].

Nel 2012, i disoccupati iscritti in Ticino sono in media 7.000, pari a un tasso del 4,4%. I più colpiti dal fenomeno sono i giovani, ma pure, in generale, gli stranieri rispetto agli svizzeri e le donne rispetto agli uomini. Secondo le cifre degli uffici regionali di collocamento, la disoccupazione giovanile riguarda in media il 6,2% degli attivi tra i 20 e i 24 anni; numeri importanti ma che fortunatamente non trovano paragone con quanto si rileva in alcuni paesi dell'Unione Europea, dove l'incidenza raggiunge sino a un quarto o addirittura un terzo dei giovani.

4 Sul concetto e le misure del fenomeno si veda Origoni P., Losa F. B.: 26.000 disoccupati in Ticino? Riflessioni sulle varie componenti del fenomeno e sugli strumenti per leggerlo correttamente. *Dati*, no. 3 (2009), p. 22-27. Per un confronto tra le fonti ufficiali svizzere si veda: Zerboni A. M., Canedo P.: Disoccupazione: due statistiche a confronto. *Dati*, no. 1 (2005), p. 77-81. Per approfondimenti tematici v. le altre pubblicazioni dell'Ustat sul tema (*www.ti.ch/ustat* > Prodotti > 03 Lavoro e reddito > 03.03.02 Disoccupazione).

F. 3.4
Tasso di disoccupazione (disoccupati iscritti) (in %), in Svizzera e in Ticino, per mese, dal 2007
Fonte: Stat. disoccupati iscritti, Seco

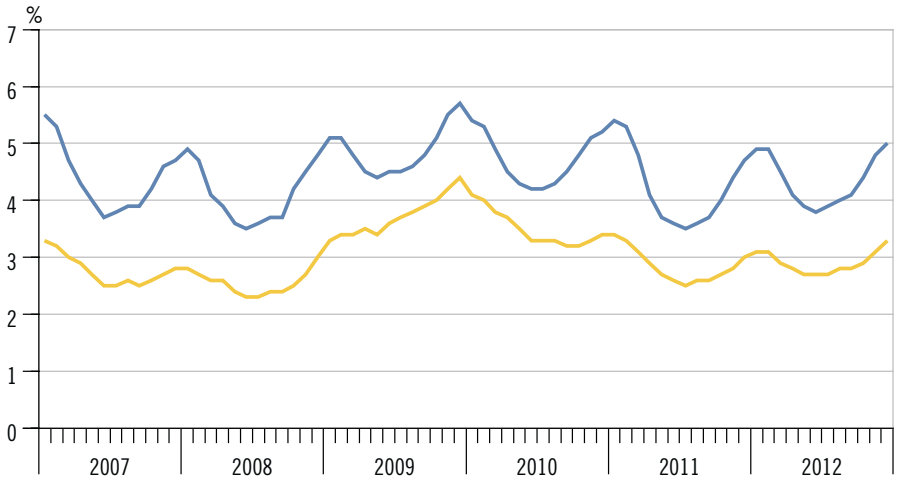

Durata e volumi di lavoro

Le ore lavorate nel 2011 in Ticino sono 373 milioni. Poco meno di due terzi (231 milioni di ore) sono opera degli uomini, le restanti sono dovute al contributo femminile [F. 3.5]. Un divario che, ancora una volta, si spiega con la minor partecipazione al mercato del lavoro e il maggior ricorso al tempo parziale da parte delle donne.

Per occupato, il volume complessivo corrisponde a 1.565 ore di lavoro all'anno, un valore molto simile a quello nazionale (1.544). Rispetto al 1991, data d'inizio del rilevamento statistico, in Ticino un occupato oggi lavora in media quasi 200 ore in meno all'anno (-11,0%).

La durata normale di lavoro settimanale, cioè il numero di ore di lavoro che un occupato deve svolgere settimanalmente secondo contratto, è in media pari a 41,5 ore (dato 2011), e varia dal minimo di 40,4 del

ramo economico della fornitura di energia elettrica, gas, vapore e aria condizionata, al massimo di 43,2 ore di quello della fornitura di acqua, reti fognarie, attività di trattamento dei rifiuti e risanamento.

F. 3.5
Volume annuale di lavoro effettivo (in mio di ore), secondo il sesso, in Ticino, dal 1991
Fonte: SVOL, UST

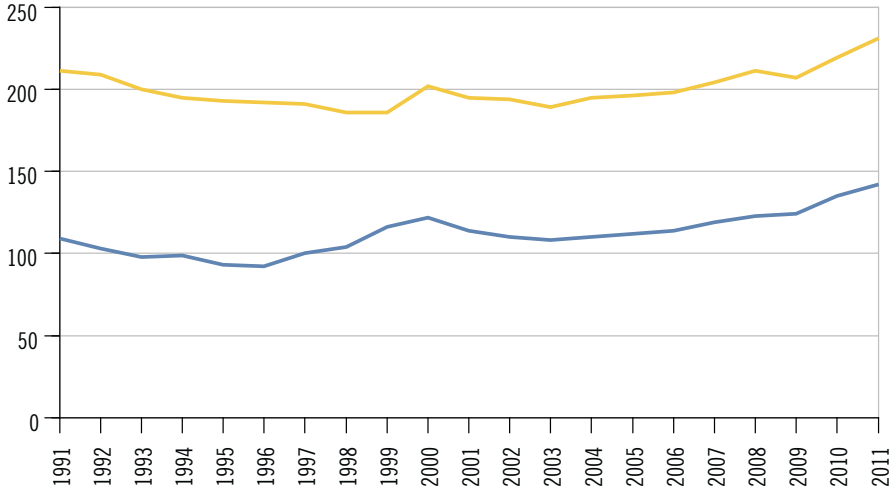

Salari[5]

Secondo i dati 2010, il salario mensile lordo standardizzato mediano[6] versato dalle imprese private ticinesi per un impiego a tempo pieno ammonta a 4.996 franchi mensili (5.076 franchi quando al settore privato si aggiungono i posti pubblici federali). Il divario con i 5.979 franchi retribuiti dall'economia privata nazionale corrisponde a circa 1.000 franchi, pari a -16,7%.

Le retribuzioni variano a dipendenza delle caratteristiche del posto di lavoro, dell'azienda e dell'impiegato [F. 3.6]. Ad esempio, in termini di qualifiche richieste dal posto di lavoro, in Ticino la differenza salariale tra chi svolge compiti molto esigenti, difficili e che richiedono indipendenza e elevate qualifiche (6.242 franchi) e chi invece si occupa di

5 Per una trattazione più esaustiva si vedano le pubblicazioni dell'Ustat sul tema (*www.ti.ch/ustat* > Prodotti > Pubblicazioni > 03 Lavoro e reddito > 03.04.02 Salari).

6 La mediana corrisponde alla cifra che divide in due parti uguali la popolazione dei salariati: la metà di loro guadagna meno, l'altra metà guadagna di più. V. a. *Salario mensile lordo* nel Glossario.

F. 3.6
Salari mensili lordi (mediana in fr.), secondo alcune caratteristiche, in Ticino, nel 2010
Fonte: RSS, UST

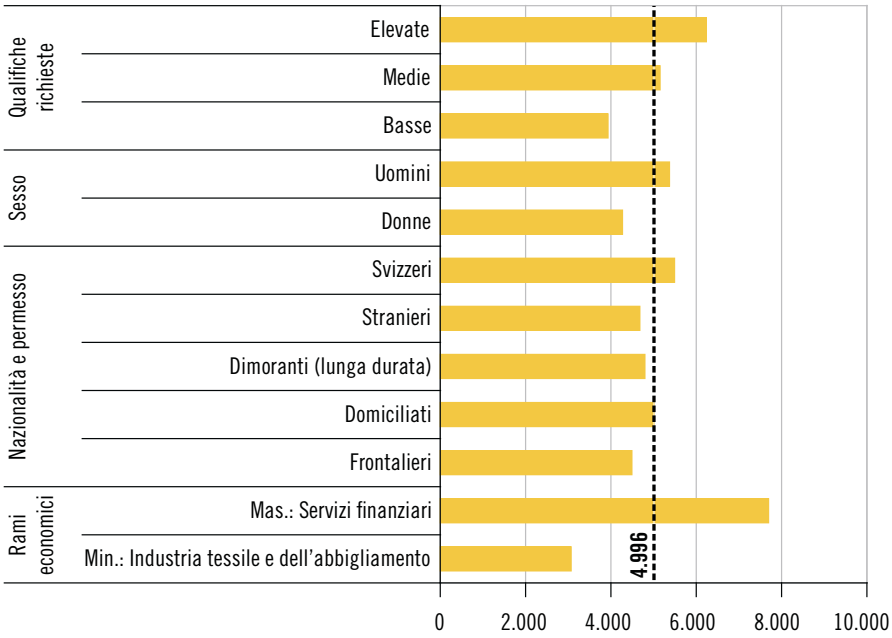

mansioni semplici e ripetitive (3.935 franchi) ammonta a circa 2.300 franchi. Le donne guadagnano circa 1.000 franchi in meno dei colleghi uomini (4.269 rispetto a 5.376 franchi, pari a -20,6%) e gli stranieri percepiscono un salario di circa 800 franchi inferiore a quello degli svizzeri (4.671 franchi rispetto a 5.498, pari a -15,0%). I lavoratori domiciliati sono la categoria di stranieri meglio remunerata (5.010 franchi), a seguire i dimoranti (4.791 franchi) e i frontalieri (a cui viene corrisposto un salario di 4.484 franchi). Le differenze salariali tra uomini e donne, svizzeri e stranieri o diverse categorie di stranieri si spiegano solo in parte attraverso le caratteristiche del posto di lavoro, dell'azienda e dell'impiegato. Analisi mirate sono quindi necessarie per determinare i fattori alla base delle differenze rimanenti.

Dal 2000 al 2010 il salario mediano versato dalle imprese ticinesi (e similarmente quello nazionale) ha segnato un'evoluzione positiva, seppur modesta – con una crescita media annua dell'1,4% (o di +0,6% all'anno in termini reali) – che ha interessato tutte le fasce salariali, comportando un'avanzata sia per quelle più retribuite che per quelle meno retribuite.

Dati

T. 3.1

Persone attive, occupati secondo il settore economico, e disoccupati, in Ticino, dal 1900

	1900	1950	1960	1970	1980	1990	2000	2010	
								Ass.	+/- persone[1]
Persone attive ass.	**71.228**	**82.088**	**90.949**	**108.235**	**114.858**	**140.134**	**148.509**	**160.765**	**2.053**
Occupati[2,3]	...	81.615	90.705	107.770	112.795	136.237	140.861	149.354	2.057
Primario	32.376	14.783	9.531	5.258	3.693	2.274	2.397	1.436	291
Secondario	23.674	34.386	39.352	46.782	36.100	33.751	24.286	20.084	1.055
Terziario	15.178	32.446	41.822	55.695	72.356	97.824	92.020	92.829	1.916
Settore indeterminato	...	...	...	35	646	2.388	22.158	35.005	1.349
Disoccupati[4]	...	473	244	465	2.063	3.897	7.648	11.411	823
Persone attive ‰	**1.000**	**1.000**	**1.000**	**1.000**	**1.000**	**1.000**	**1.000**	**1.000**	**...**
Occupati[2,3]	...	994	997	996	982	972	949	929	25
Primario[5]	455	181	105	49	33	17	17	10	2
Secondario[5]	332	421	434	434	320	248	172	134	9
Terziario[5]	213	398	461	517	641	718	653	622	21
Settore indeterminato[5]	...	...	...	–	6	18	157	234	12
Disoccupati[4]	...	6	3	4	18	28	51	71	6

Avvertenza: i processi statistici alla base dei censimenti e le rispettive definizioni adottate non sono totalmente identici (v. a. le Definizioni del tema 01 Popolazione).

[1] Limiti dell'intervallo di confidenza a 95% (v. il tema Basi statistiche).

[2] I dati del 1900 non sono direttamente confrontabili con quelli degli anni seguenti; dal 1950 al 1980 si è applicata la definizione di occupati del 1980: una persona che dedica almeno 6 ore o più la settimana ad un'attività produttiva; dal 1990 si è applicata la definizione di occupati del 1990: una persona che dedica almeno 1 ora o più la settimana ad un'attività produttiva.

[3] Dal 1970 il dato comprende gli occupati a tempo parziale, esclusi nei precedenti rilevamenti.

[4] Nel 1900 i disoccupati sono classificati sotto il ramo di attività al quale appartenevano prima della disoccupazione e non in quello in cui cercano un impiego. Dal 1970 al 2000 i dati sono armonizzati in base al censimento del 2000.

[5] In ‰ rispetto al totale degli occupati.

Fonte: fino al 2000: Censimento federale della popolazione (CFP); dal 2010: Rilevazione strutturale (RS), Ufficio federale di statistica, Neuchâtel

Ulteriori dati nel sito dell'Ustat:
www.ti.ch/ustat-datistatistici > 03 Lavoro e reddito

T. 3.2

Persone attive (in migliaia)[1] e tasso di attività standardizzato (in valori percentuali), secondo la nazionalità e il sesso, in Svizzera e in Ticino, nel 2011

	Totale			Svizzeri			Stranieri		
	Totale	Uomini	Donne	Totale	Uomini	Donne	Totale	Uomini	Donne
Svizzera									
Persone attive	4.550,1	2.469,6	2.080,5	3.457,5	1.825,0	1.632,5	1.092,6	644,6	448,0
Tasso di attività standardizzato	68,0	75,5	60,8	66,2	73,5	59,7	74,3	82,0	65,5
Ticino									
Persone attive	180,0	99,7	80,3	129,0	68,0	60,9	51,1	31,6	19,4
Tasso di attività standardizzato	61,1	70,9	52,2	59,6	68,9	51,8	65,4	75,5	53,6

[1] Eventuali differenze tra le somme dei valori e i totali presentati sono dovute ad arrotondamenti.

Fonte: Rilevazione sulle forze di lavoro in Svizzera (RIFOS), Ufficio federale di statistica, Neuchâtel

T. 3.3

Persone attive, secondo alcune caratteristiche, e persone non attive (in migliaia)[1], secondo la nazionalità e il sesso, in Ticino, nel 2011

	Totale			Svizzeri			Stranieri		
	Totale	Uomini	Donne	Totale	Uomini	Donne	Totale	Uomini	Donne
Popolazione (15 anni e più)	**294,6**	**140,7**	**153,9**	**216,4**	**98,8**	**117,7**	**78,1**	**41,9**	**36,2**
Persone attive	180,0	99,7	80,3	129,0	68,0	60,9	51,1	31,6	19,4
Stato civile									
Celibi/nubili	68,1	39,4	28,8	51,9	27,6	24,3	16,2	11,7	4,5
Coniugati	90,9	52,1	38,8	62,9	35,8	27,2	28,0	16,4	11,6
Divorziati o separati	18,5	7,5	11,0	12,5	4,3	8,3	6,0	3,3	2,7
Vedovi	2,4	(0,7)	(1,8)	(1,6)	(0,4)	(1,2)	(0,8)	(0,3)	(0,6)
Classe d'età									
15 - 24	21,0	11,6	9,4	15,7	8,9	(6,9)	5,3	(2,8)	(2,5)
25 - 39	55,4	29,9	25,5	37,1	18,3	18,8	18,4	11,6	6,7
40 - 54	70,8	38,8	32,0	50,5	26,3	24,2	20,3	12,5	7,8
55 - 64	26,4	15,4	10,9	20,3	11,5	8,7	6,1	3,9	2,2
65 e più	6,4	4,0	(2,4)	5,4	(3,1)	(2,3)	(1,1)	(0,9)	(0,2)
Livello di formazione[2]									
Elementare e secondario inferiore	31,2	16,1	15,1	14,2	6,3	7,8	17,0	9,8	7,3
Secondario superiore e post-secondario superiore	95,6	52,6	42,9	73,0	38,2	34,8	22,5	14,5	8,1
Terziario	53,3	31,0	22,3	41,8	23,5	18,2	11,5	7,4	4,1
Persone non attive	114,5	41,0	73,6	87,5	30,7	56,8	27,1	10,3	16,8
In formazione	13,7	(5,7)	8,0	11,4	(4,9)	(6,6)	(2,3)	(0,9)	(1,4)
Casalinga[3]	17,2	(0,5)	16,7	11,6	(0,4)	11,2	5,6	...	5,5
Pensionati/beneficiari di una rendita	74,2	31,6	42,6	58,4	23,6	34,8	15,8	8,0	7,8
Altre persone non attive	9,4	(3,1)	6,3	6,1	(1,8)	4,3	3,4	(1,3)	(2,0)

[1] Eventuali differenze tra le somme dei valori e i totali presentati sono dovute ad arrotondamenti.
[2] Classificazione ISCED (International Standard Classification of Education).
[3] Inclusi gli uomini che svolgono la stessa funzione.

Fonte: Rilevazione sulle forze di lavoro in Svizzera (RIFOS), Ufficio federale di statistica, Neuchâtel

T. 3.4

Occupati[1] (in migliaia)[2], secondo alcune caratteristiche, in Ticino, nel 2011

	Totale			Svizzeri			Stranieri		
	Totale	Uomini	Donne	Totale	Uomini	Donne	Totale	Uomini	Donne
Totale	**169,2**	**94,1**	**75,2**	**122,8**	**64,8**	**58,1**	**46,4**	**29,3**	**17,1**
Stato civile									
Celibi/nubili	63,1	36,5	26,6	48,3	25,5	22,8	14,8	10,9	3,8
Coniugati	86,9	50,1	36,8	61,4	35,0	26,4	25,5	15,1	10,4
Divorziati o separati	16,9	6,8	10,0	11,6	3,9	7,7	5,3	(2,9)	(2,3)
Vedovi	2,4	(0,7)	(1,8)	(1,6)	(0,4)	(1,2)	(0,8)	(0,3)	(0,6)
Classe di età									
15 - 24	17,4	9,5	7,9	13,1	7,2	(5,9)	(4,3)	(2,2)	(2,0)
25 - 39	52,6	28,7	23,8	35,8	17,7	18,1	16,8	11,0	5,8
40 - 54	67,5	37,2	30,2	48,9	25,6	23,3	18,6	11,7	6,9
55 - 64	25,4	14,7	10,7	19,6	11,1	8,6	5,7	3,6	2,2
65 e più	6,4	4,0	(2,4)	5,4	(3,1)	(2,3)	(1,0)	(0,9)	(0,2)
Livello di formazione[3]									
Elementare e secondario inferiore	28,1	14,7	13,4	12,9	5,9	7,0	15,1	8,8	6,4
Secondario sup. e post-secondario sup.	89,8	49,4	40,4	69,5	36,2	33,3	20,3	13,3	7,0
Terziario	51,4	30,0	21,4	40,4	22,7	17,7	11,0	7,3	3,7
Sezione di attività economica									
A Agricoltura, silvicoltura e pesca	(3,6)	(2,5)	(1,0)	(3,3)	(2,3)	(1,0)	(0,3)	(0,3)	0,0
B-E Att. estratt. e manifatt.; energia; acqua; rifiuti	16,9	13,8	(3,2)	10,6	8,3	(2,2)	6,4	5,4	(0,9)
F Costruzioni	12,1	10,6	(1,5)	6,0	(4,7)	(1,2)	6,1	5,9	(0,3)
G Commercio; riparaz. autoveicoli e motocicli	23,5	12,5	11,1	17,1	8,3	8,8	6,4	4,1	(2,3)
H Trasporti e magazzinaggio	7,0	4,8	(2,2)	5,3	(3,4)	(1,9)	(1,7)	(1,4)	(0,3)
I Servizi di alloggio e ristorazione	10,6	4,6	6,0	4,5	(1,6)	(3,0)	6,0	(3,0)	(3,0)
J Servizi di informazione e comunicazione	5,4	(3,9)	(1,5)	(3,8)	(2,6)	(1,3)	(1,6)	(1,3)	(0,2)
K Attività finanziarie e assicurative	13,1	8,8	4,3	10,9	7,0	3,9	(2,2)	(1,8)	(0,4)
L/N Attività immobiliari e amministrative	8,4	4,4	4,0	5,7	(3,0)	(2,7)	(2,7)	(1,4)	(1,3)
M Attività professionali, scientifiche e tecniche	14,4	7,9	6,5	11,3	6,7	4,6	(3,1)	(1,3)	(1,8)
O/U Amm. pubbl. e difesa; ass. soc. obbl.; org. extraterrit.	12,4	7,8	4,6	11,5	7,5	(4,0)	(0,9)	(0,3)	(0,6)
P Istruzione	10,8	(2,9)	7,9	9,2	(2,4)	6,8	(1,5)	(0,5)	(1,1)
Q Sanità e assistenza sociale	19,5	5,2	14,4	15,4	(4,0)	11,4	4,2	(1,2)	3,0
R-T Altre attività	11,3	4,4	6,9	8,0	(3,0)	5,0	3,3	(1,3)	(1,9)
Mancata risposta	(0,3)	0,1	0,2	0,2	0,1	0,1	0,1	0,0	0,1
Professione[3]									
Legislatori e governanti, dirigenti e quadri superiori	12,3	8,4	3,9	9,5	6,2	(3,3)	2,9	(2,2)	(0,7)
Professioni intellettuali e scientifiche	26,4	16,2	10,1	21,0	12,6	8,4	5,4	3,7	(1,7)
Professioni tecniche ed equivalenti	40,6	20,1	20,5	33,0	15,1	17,9	7,6	5,0	(2,6)
Impiegati amministrativi	19,1	5,9	13,2	15,3	(4,0)	11,2	3,8	(1,9)	(2,0)
Professioni dei servizi e della vendita	26,8	9,9	16,9	17,3	6,0	11,2	9,5	3,8	5,7
Lavoratori qualificati dell'agricoltura e della pesca	4,3	(3,6)	0,8	(3,9)	(3,1)	(0,7)	(0,5)	(0,4)	0,0
Professioni artigianali ed equivalenti	19,5	18,3	(1,2)	11,8	11,0	(0,7)	7,8	7,3	(0,5)
Operatori di macchinari e assemblatori	6,6	6,1	(0,6)	(3,3)	(3,0)	(0,3)	(3,3)	(3,1)	(0,3)
Lavoratori non qualificati	12,8	5,1	7,7	7,2	(3,1)	(4,2)	5,6	(2,0)	3,5
Mancata risposta	(0,7)	0,6	0,1	0,7	0,6	0,1	0,0	0,0	0,0
Posizione nella professione[4]									
Indipendenti	33,8	20,4	13,5	27,8	16,1	11,6	6,1	4,2	(1,8)
Dipendenti	135,4	73,7	61,7	95,1	48,7	46,4	40,3	25,1	15,3
Dipendenti membri di direzione	12,4	9,1	(3,3)	9,6	7,0	(2,5)	(2,8)	(2,0)	(0,8)
Dip. che esercitano una funzione dirigenziale	29,5	19,9	9,6	20,4	12,9	7,5	9,1	7,0	(2,1)
Dip. che non esercitano una funzione dirigenziale	87,2	40,8	46,4	60,2	25,7	34,5	26,9	15,0	11,9
Apprendisti	6,3	(3,9)	(2,4)	(4,9)	(3,0)	(1,9)	(1,5)	(1,0)	(0,5)

[1] Occupati residenti.
[2] Eventuali differenze tra le somme dei valori e i totali presentati sono dovute ad arrotondamenti.
[3] Livello di formazione: classificazione ISCED; professione: classificazione ISCO.
[4] Per l'importante variazione osservata tra il 2011 e gli anni precedenti v. la nota 4 nella tabella T_030202_15C nel sito Internet dell'Ustat.

Fonte: Rilevazione sulle forze di lavoro in Svizzera (RIFOS), Ufficio federale di statistica, Neuchâtel

T. 3.5

Occupati[1] secondo il tempo di lavoro (in migliaia)[2] e tasso di occupazione (in valori percentuali), secondo la nazionalità e il sesso, in Svizzera e in Ticino, nel 2011

	Totale			Svizzeri			Stranieri		
	Totale	Uomini	Donne	Totale	Uomini	Donne	Totale	Uomini	Donne
Svizzera									
Occupati[1]	4.366,4	2.378,4	1.988,0	3.352,0	1.774,2	1.577,7	1.014,4	604,1	410,2
Tempo pieno	2.895,5	2.056,6	838,9	2.120,0	1.505,1	614,9	775,5	551,5	224,0
Tempo parziale lungo	834,5	197,3	637,2	690,5	162,2	528,3	144,0	35,1	108,9
Tempo parziale breve	636,3	124,5	511,8	541,4	107,0	434,5	94,9	17,5	77,4
Tasso di occupazione	65,3	72,7	58,1	64,2	71,4	57,7	69,0	76,8	60,0
Ticino									
Occupati[1]	169,2	94,1	75,2	122,8	64,8	58,1	46,4	29,3	17,1
Tempo pieno	119,3	81,6	37,7	83,6	55,5	28,2	35,7	26,1	9,5
Tempo parziale lungo	30,0	8,1	21,9	23,4	(6,0)	17,5	6,6	(2,2)	4,4
Tempo parziale breve	20,0	4,3	15,6	15,8	(3,4)	12,4	4,1	(1,0)	3,2
Tasso di occupazione	57,4	66,9	48,8	56,7	65,6	49,3	59,4	69,9	47,2

[1] Occupati residenti.
[2] Eventuali differenze tra le somme dei valori e i totali presentati sono dovute ad arrotondamenti.

Fonte: Rilevazione sulle forze lavoro di in Svizzera (RIFOS), Ufficio federale di statistica, Neuchâtel

T. 3.6

Occupati secondo il concetto interno[1] (in migliaia)[2], per grande regione, in Svizzera, per trimestre, dal 2003

	Svizzera	Regione del Lemano	Espace Mittelland	Svizzera nordocc.	Zurigo	Svizzera orientale	Svizzera centrale	Ticino
2003								
I Trim.	4.192,3	735,9	920,8	594,7	807,6	573,9	373,5	186,0
II Trim.	4.191,9	731,4	925,6	595,6	810,3	571,6	370,1	187,2
III Trim.	4.204,7	730,1	931,5	596,2	815,6	573,7	370,0	187,5
IV Trim.	4.204,7	732,7	927,0	597,4	813,8	577,1	371,3	185,3
2004								
I Trim.	4.197,9	735,8	919,0	598,4	811,0	576,6	373,6	183,5
II Trim.	4.202,6	736,0	915,6	601,9	811,5	575,9	377,1	184,6
III Trim.	4.218,1	736,8	918,1	603,2	812,9	580,2	381,6	185,4
IV Trim.	4.221,2	740,1	920,8	598,6	811,9	581,3	384,5	184,0
2005								
I Trim.	4.211,3	741,3	920,1	592,9	809,0	578,1	386,3	183,5
II Trim.	4.221,9	744,7	921,0	591,7	810,7	577,7	391,4	184,8
III Trim.	4.257,2	752,3	923,7	599,0	819,8	578,1	396,7	187,6
IV Trim.	4.272,1	758,4	921,5	602,2	825,2	579,8	398,3	186,8
2006								
I Trim.	4.278,1	764,7	920,3	603,7	826,4	581,1	397,1	184,6
II Trim.	4.305,7	772,4	924,8	610,1	831,7	580,2	399,2	187,3
III Trim.	4.348,5	780,5	927,1	617,2	840,9	588,4	404,9	189,4
IV Trim.	4.379,3	785,8	929,6	619,9	847,5	600,3	407,4	188,8
2007								
I Trim.	4.390,0	790,5	929,2	618,6	848,2	607,5	407,1	188,9
II Trim.	4.418,9	797,5	932,1	621,9	852,0	612,5	410,4	192,3
III Trim.	4.462,7	804,6	939,0	629,3	859,7	616,8	417,5	195,8
IV Trim.	4.490,4	812,1	941,3	633,8	865,4	621,1	420,3	196,3
2008								
I Trim.	4.505,8	818,7	942,7	635,5	870,1	622,4	419,3	197,1
II Trim.	4.532,8	824,2	949,7	638,0	876,4	623,2	421,0	200,4
III Trim.	4.572,0	829,3	962,3	642,8	886,3	625,4	422,9	203,0
IV Trim.	4.581,1	829,6	964,8	642,8	894,8	626,9	420,4	201,8
2009								
I Trim.	4.569,7	827,9	961,7	637,0	899,7	625,8	417,3	200,3
II Trim.	4.571,9	827,6	965,8	632,7	904,5	623,7	415,7	201,9
III Trim.	4.573,3	824,6	967,3	633,8	901,0	624,2	419,4	203,0
IV Trim.	4.558,9	823,2	959,9	635,9	889,7	625,9	423,6	200,8
2010								
I Trim.	4.530,1	821,4	946,7	637,6	869,2	625,0	430,0	200,3
II Trim.	4.593,6	836,6	956,9	642,4	888,9	642,3	413,3	213,3
III Trim.	4.629,2	857,2	971,8	635,3	904,1	635,2	407,1	218,4
IV Trim.	4.646,8	874,9	955,4	649,2	905,4	629,8	415,1	216,9
2011								
I Trim.	4.639,2	859,5	968,9	650,5	892,0	624,5	427,7	216,1
II Trim.	4.719,1	868,6	984,6	665,1	901,5	639,2	439,8	220,3
III Trim.	4.732,5	880,9	983,5	660,2	909,7	646,2	427,4	224,5
IV Trim.	4.762,1	898,1	987,9	656,8	934,1	636,8	427,4	221,0
2012								
I Trim.	4.731,0	886,8	989,3	646,0	921,5	636,3	435,7	215,5
II Trim.	4.759,3	878,9	996,0	656,8	935,5	629,0	440,6	222,5
III Trim.	4.809,6	891,4	1.010,2	660,4	942,2	641,1	443,7	220,6

Avvertenza: nel 2011, la Statistica delle persone occupate (SPO) è stata sottoposta ad una revisione completa considerato che la RIFOS, principale fonte della statistica, è condotta trimestralmente e non più annualmente. La SPO è stata così rivista retroattivamente fino al 1991, in considerazione della rettifica dei dati RIFOS, come pure delle revisioni della Statistica dell'impiego (STATIMP) e della Statistica dei frontalieri (STAF).

[1] Occupati residenti e non residenti (frontalieri, dimoranti temporanei ecc.).

[2] Eventuali differenze tra le somme dei valori e i totali presentati sono dovute ad arrotondamenti.

Fonte: Statistica delle persone occupate (SPO), Ufficio federale di statistica, Neuchâtel

T. 3.7

Addetti nei settori secondario e terziario (in migliaia)[1], secondo il sesso e il tempo di lavoro, in Ticino, per trimestre, dal 2009[2]

	Totale			Uomini			Donne		
	Totale	Tempo pieno	Tempo parz.	Totale	Tempo pieno	Tempo parz.	Totale	Tempo pieno	Tempo parz.
2009									
I trim.	174,4	131,5	42,8	101,1	90,5	10,5	73,3	41,0	32,3
II trim.	175,6	132,2	43,4	101,8	91,1	10,7	73,8	41,1	32,7
III trim.	176,0	132,6	43,3	101,8	91,4	10,4	74,2	41,2	32,9
IV trim.	173,2	129,2	44,0	100,3	89,4	10,9	72,9	39,8	33,1
2010									
I trim.	174,7	130,8	43,8	100,7	89,8	11,0	73,9	41,0	32,9
II trim.	177,3	132,9	44,4	102,5	91,3	11,2	74,8	41,6	33,2
III trim.	178,3	133,6	44,7	103,2	92,1	11,1	75,1	41,5	33,6
IV trim.	175,4	132,4	43,0	102,3	91,6	10,6	73,2	40,8	32,4
2011									
I trim.	175,9	133,4	42,5	102,5	92,0	10,5	73,4	41,5	31,9
II trim.	179,0	136,1	42,9	104,1	93,9	10,2	74,9	42,2	32,7
III trim.	178,4	135,7	42,7	103,2	93,5	9,8	75,1	42,2	32,9
IV trim.	177,6	134,0	43,7	103,2	92,9	10,3	74,5	41,1	33,4
2012									
I trim.	177,6	133,7	43,9	102,8	92,4	10,4	74,8	41,3	33,5
II trim.	181,1	135,3	45,8	104,2	93,2	11,0	76,9	42,1	34,8
III trim.	180,2	134,8	45,4	103,5	93,0	10,5	76,7	41,9	34,8

[1] Eventuali differenze tra le somme dei valori e i totali presentati sono dovute ad arrotondamenti.
[2] Questi dati sono soggetti a delle revisioni periodiche (v. a. le Definizioni).

Fonte: Statistica dell'impiego (STATIMP), Ufficio federale di statistica, Neuchâtel

T. 3.8

Addetti nei settori secondario e terziario (in migliaia)[1], secondo il settore economico e il sesso, in Ticino, per trimestre, dal 2009[2]

	Totale			Settore secondario			Settore terziario		
	Totale	Uomini	Donne	Totale	Uomini	Donne	Totale	Uomini	Donne
2009									
I trim.	174,4	101,1	73,3	47,3	35,9	11,4	127,1	65,2	61,9
II trim.	175,6	101,8	73,8	46,3	35,7	10,5	129,4	66,0	63,3
III trim.	176,0	101,8	74,2	45,8	35,6	10,2	130,2	66,2	63,9
IV trim.	173,2	100,3	72,9	45,1	34,9	10,2	128,0	65,3	62,7
2010									
I trim.	174,7	100,7	73,9	44,9	34,7	10,2	129,8	66,1	63,7
II trim.	177,3	102,5	74,8	45,6	35,3	10,3	131,7	67,2	64,4
III trim.	178,3	103,2	75,1	46,1	35,9	10,2	132,2	67,3	64,9
IV trim.	175,4	102,3	73,2	46,5	35,9	10,6	128,9	66,4	62,6
2011									
I trim.	175,9	102,5	73,4	47,7	36,1	11,7	128,2	66,4	61,7
II trim.	179,0	104,1	74,9	48,5	36,6	11,9	130,5	67,5	63,0
III trim.	178,4	103,2	75,1	48,5	36,6	11,9	129,8	66,6	63,2
IV trim.	177,6	103,2	74,5	48,5	36,4	12,1	129,1	66,8	62,4
2012									
I trim.	177,6	102,8	74,8	48,7	36,5	12,2	128,8	66,2	62,6
II trim.	181,1	104,2	76,9	48,9	36,7	12,2	132,1	67,5	64,6
III trim.	180,2	103,5	76,7	48,5	36,7	11,8	131,7	66,8	64,9

[1] Eventuali differenze tra le somme dei valori e i totali presentati sono dovute ad arrotondamenti.
[2] Questi dati sono soggetti a delle revisioni periodiche (v. a. le Definizioni).

Fonte: Statistica dell'impiego (STATIMP), Ufficio federale di statistica, Neuchâtel

T. 3.9

Addetti, secondo il settore economico, per cantone, in Svizzera, dal 2005

	Totale		Settore primario		Settore secondario		Settore terziario	
	2005	2008	2005	2008	2005	2008	2005	2008
Svizzera	**3.904.378**	**4.195.635**	**188.679**	**178.798**	**983.107**	**1.061.643**	**2.732.592**	**2.955.194**
Zurigo	747.014	812.091	13.617	13.012	137.095	143.231	596.302	655.848
Berna	520.392	542.938	39.423	37.394	123.570	133.285	357.399	372.259
Lucerna	185.320	196.749	15.673	15.276	48.358	51.626	121.289	129.847
Uri	15.664	16.601	1.786	1.782	5.056	5.388	8.822	9.431
Svitto	59.398	64.582	4.843	4.723	17.657	18.661	36.898	41.198
Obvaldo	16.161	18.414	1.973	1.878	5.788	6.499	8.400	10.037
Nidvaldo	19.055	19.535	1.477	1.432	5.758	6.133	11.820	11.970
Glarona	17.918	19.104	1.222	1.183	7.447	8.104	9.249	9.817
Zugo	71.696	83.019	1.899	1.883	18.736	20.658	51.061	60.478
Friburgo	111.219	117.430	10.736	9.596	30.769	33.514	69.714	74.320
Soletta	115.204	122.208	5.045	4.652	38.658	41.137	71.501	76.419
Basilea Città	153.734	159.215	74	70	33.595	35.207	120.065	123.938
Basilea Campagna	119.798	127.883	3.580	3.464	37.359	39.872	78.859	84.547
Sciaffusa	37.533	39.926	2.062	1.973	12.976	13.775	22.495	24.178
Appenzello Esterno	22.039	22.949	1.977	1.852	7.346	7.678	12.716	13.419
Appenzello Interno	6.829	7.275	1.303	1.169	2.044	2.218	3.482	3.888
San Gallo	239.202	254.710	13.015	12.521	81.187	87.720	145.000	154.469
Grigioni	99.741	103.007	8.023	7.843	24.067	24.887	67.651	70.277
Argovia	261.117	285.337	12.126	11.711	87.744	95.844	161.247	177.782
Turgovia	106.132	115.146	9.211	9.087	37.267	40.560	59.654	65.499
Ticino	**167.519**	**181.212**	**3.335**	**3.262**	**44.403**	**47.848**	**119.781**	**130.102**
Vaud	312.167	340.244	15.524	14.496	60.494	66.132	236.149	259.616
Vallese	133.276	141.290	12.350	10.864	34.849	37.249	86.077	93.177
Neuchâtel	83.724	90.805	3.003	2.597	28.936	34.963	51.785	53.245
Ginevra	248.607	277.098	1.977	1.813	38.605	43.956	208.025	231.329
Giura	33.919	36.867	3.425	3.265	13.343	15.498	17.151	18.104

Avvertenza: i processi statistici alla base dei due censimenti (CA e CAS1) e le rispettive definizioni adottate non sono totalmente identici (v. a. le Definizioni dei temi 03 Lavoro e reddito e 07 Agricoltura e selvicoltura). Versione dei dati: 15.09.2011.

Fonte: Censimento federale delle aziende (CA) 2008, Censimento federale delle aziende del settore primario (CAS1) 2008, Ufficio federale di statistica, Neuchâtel

T. 3.10

Addetti secondo il tempo di lavoro e addetti equivalenti al tempo pieno (ETP), secondo la sezione economica, in Ticino, dal 2005

		Addetti						Addetti ETP	
		Totale		Tempo pieno[1]		Tempo parziale			
		2005	2008	2005	2008	2005	2008	2005	2008
Totale		**167.519**	**181.212**	**127.618**	**136.445**	**39.901**	**44.767**	**147.238**	**159.147**
Settore primario		3.335	3.262	1.498	1.492	1.837	1.770	2.139	2.118
A	Agricoltura, silvicoltura e pesca	3.335	3.262	1.498	1.492	1.837	1.770	2.139	2.118
Settore secondario		44.403	47.848	41.371	44.528	3.032	3.320	42.900	46.263
B	Attività estrattiva	435	441	411	421	24	20	423	431
C	Attività manifatturiere	26.268	28.465	24.381	26.350	1.887	2.115	25.370	27.490
D	Fornitura di energia elettrica, gas, vapore e aria condizionata	1.042	1.107	968	1.026	74	81	1.007	1.069
E	Fornitura di acqua; reti fognarie, attività di trattamento dei rifiuti e risanamento	489	615	422	523	67	92	453	566
F	Costruzioni	16.169	17.220	15.189	16.208	980	1.012	15.647	16.707
Settore terziario		119.781	130.102	84.749	90.425	35.032	39.677	102.198	110.767
G	Commercio; riparaz. autoveicoli e motocicli	26.634	29.571	20.376	21.971	6.258	7.600	23.471	25.730
H	Trasporto e magazzinaggio	8.064	8.612	6.399	6.735	1.665	1.877	7.195	7.725
I	Servizi di alloggio e di ristorazione	13.072	13.840	10.448	10.564	2.624	3.276	11.671	12.129
J	Servizi di informazione e comunicazione	4.222	4.589	3.311	3.662	911	927	3.766	4.127
K	Attività finanziarie e assicurative	11.111	11.496	9.689	9.981	1.422	1.515	10.434	10.812
L	Attività immobiliari	701	1.043	471	762	230	281	575	898
M	Attività professionali, scientifiche e tecniche	10.631	12.284	8.348	9.558	2.283	2.726	9.478	10.881
N	Attività amministrative e di servizi di supporto	5.218	6.256	2.681	3.529	2.537	2.727	3.614	4.633
O	Amministrazione pubblica e difesa; assicurazione sociale obbligatoria	7.030	7.252	5.769	5.913	1.261	1.339	6.443	6.651
P	Istruzione	10.261	10.966	3.625	3.854	6.636	7.112	6.751	7.318
Q	Sanità e assistenza sociale	17.662	18.181	10.009	9.931	7.653	8.250	14.415	14.882
R	Attività artistiche, di intrattenimento e divertimento	2.003	2.279	1.434	1.543	569	736	1.709	1.887
S	Altre attività di servizi	3.172	3.733	2.189	2.422	983	1.311	2.676	3.092

Avvertenza: i processi statistici alla base dei due censimenti (CA e CAS1) e le rispettive definizioni adottate non sono totalmente identici (v. a. le Definizioni dei temi 03 Lavoro e reddito e 07 Agricoltura e selvicoltura). Versione dei dati: 15.09.2011.

[1] Settore primario: addetti che svolgono un'attività per una durata di almeno il 75% della durata normale di lavoro nell'azienda; settori secondario e terziario: addetti che svolgono un'attività per una durata di almeno il 90% della durata normale di lavoro nell'azienda.

Fonte: Censimento federale delle aziende (CA) 2008, Censimento federale delle aziende del settore primario (CAS1) 2008, Ufficio federale di statistica, Neuchâtel

T. 3.11

Addetti e frontalieri di nazionalità straniera[1] secondo il sesso, secondo la sezione economica, in Ticino, dal 2005

		Addetti		Di cui frontalieri di nazionalità straniera[1]					
				Totale		Uomini		Donne	
		2005	2008	2005	2008	2005	2008	2005	2008
Totale		**167.519**	**181.042**	**33.578**	**41.394**	**20.545**	**25.028**	**13.033**	**16.366**
Settore primario[1]		3.335	3.092	...	...	...	...	...	...
A	Agricoltura, silvicoltura e pesca	3.335	3.092	...	...	...	...	...	...
Settore secondario		44.403	47.848	19.031	22.284	13.041	15.153	5.990	7.131
B	Attività estrattiva	435	441	47	78	47	75	–	3
C	Attività manifatturiere	26.268	28.465	13.133	15.725	7.218	8.724	5.915	7.001
D	Fornitura di energia elettrica, gas, vapore e aria condizionata	1.042	1.107	17	30	17	21	–	9
E	Fornitura di acqua; reti fognarie, attività di trattamento dei rifiuti e risanamento	489	615	88	104	88	99	–	5
F	Costruzioni	16.169	17.220	5.746	6.347	5.671	6.234	75	113
Settore terziario		119.781	130.102	14.547	19.110	7.504	9.875	7.043	9.235
G	Commercio; riparaz. autoveicoli e motocicli	26.634	29.571	5.373	7.036	3.103	3.755	2.270	3.281
H	Trasporto e magazzinaggio	8.064	8.612	1.070	1.407	827	1.054	243	353
I	Servizi di alloggio e di ristorazione	13.072	13.840	1.904	2.240	985	1.266	919	974
J	Servizi di informazione e comunicazione	4.222	4.589	370	683	288	537	82	146
K	Attività finanziarie e assicurative	11.111	11.496	386	510	251	326	135	184
L	Attività immobiliari	701	1.043	68	154	22	101	46	53
M	Attività professionali, scientifiche e tecniche	10.631	12.284	1.008	1.814	572	998	436	816
N	Attività amministrative e di servizi di supporto	5.218	6.256	864	1.265	332	505	532	760
O	Amministrazione pubblica e difesa; assicurazione sociale obbligatoria	7.030	7.252	22	15	5	5	17	10
P	Istruzione	10.261	10.966	258	418	119	205	139	213
Q	Sanità e assistenza sociale	17.662	18.181	2.470	2.662	680	723	1.790	1.939
R	Attività artistiche, di intrattenimento e divertimento	2.003	2.279	371	404	186	232	185	172
S	Altre attività di servizi	3.172	3.733	383	502	134	168	249	334

Avvertenza: i processi statistici alla base dei due censimenti (CA e CAS1) e le rispettive definizioni adottate non sono totalmente identici (v. a. le Definizioni dei temi 03 Lavoro e reddito e 07 Agricoltura e selvicoltura). Versione dei dati: 15.09.2011.

[1] Il Censimento federale delle aziende del settore primario non permette di distinguere i frontalieri dal totale degli addetti. I totali relativi ai frontalieri concernono quindi unicamente i settori secondario e terziario.

Fonte: Censimento federale delle aziende (CA) 2008, Censimento federale delle aziende del settore primario (CAS1) 2008, Ufficio federale di statistica, Neuchâtel

T. 3.12

Frontalieri di nazionalità straniera[1] (in migliaia)[2], secondo il settore economico e il sesso, in Ticino, per trimestre, dal 2003

	Totale[3]			Di cui settore secondario			Di cui settore terziario		
	Totale	Uomini	Donne	Totale	Uomini	Donne	Totale	Uomini	Donne
2003									
I trim.	33,1	19,2	13,8	17,7	11,8	5,9	15,1	7,2	7,9
II trim.	33,3	19,4	13,9	17,6	11,8	5,8	15,5	7,3	8,1
III trim.	33,6	19,7	14,0	17,6	11,9	5,7	15,7	7,5	8,3
IV trim.	33,6	19,5	14,1	17,5	11,9	5,7	15,8	7,4	8,3
2004									
I trim.	33,9	19,7	14,3	17,6	11,9	5,7	16,0	7,5	8,5
II trim.	35,0	20,3	14,7	18,0	12,2	5,8	16,7	7,9	8,8
III trim.	34,7	20,1	14,5	17,9	12,1	5,8	16,5	7,8	8,7
IV trim.	35,0	20,3	14,7	18,0	12,2	5,9	16,6	7,9	8,8
2005									
I trim.	35,4	20,6	14,8	18,1	12,3	5,8	17,0	8,0	9,0
II trim.	35,3	20,6	14,7	18,0	12,3	5,7	17,1	8,1	9,0
III trim.	34,9	20,4	14,5	17,7	12,2	5,5	16,8	7,9	8,9
IV trim.	35,2	20,6	14,7	17,9	12,3	5,6	17,0	8,0	9,0
2006									
I trim.	35,6	20,8	14,8	17,9	12,3	5,6	17,4	8,2	9,2
II trim.	36,9	21,6	15,3	18,6	12,8	5,8	18,0	8,6	9,4
III trim.	37,9	22,3	15,6	19,1	13,2	5,9	18,4	8,8	9,6
IV trim.	38,5	22,7	15,8	19,4	13,4	6,0	18,7	9,0	9,8
2007									
I trim.	39,3	23,1	16,2	19,7	13,6	6,2	19,2	9,2	10,0
II trim.	40,4	23,7	16,7	20,2	13,9	6,3	19,9	9,5	10,3
III trim.	41,3	24,3	17,0	20,6	14,2	6,4	20,3	9,8	10,5
IV trim.	41,6	24,5	17,1	20,8	14,3	6,6	20,4	9,9	10,5
2008									
I trim.	43,0	25,3	17,7	21,4	14,6	6,7	21,3	10,4	10,9
II trim.	44,3	26,1	18,2	21,8	15,0	6,8	22,1	10,8	11,3
III trim.	44,4	26,2	18,1	21,7	15,0	6,7	22,3	11,0	11,3
IV trim.	44,5	26,3	18,2	21,7	14,9	6,7	22,5	11,1	11,4
2009									
I trim.	44,7	26,4	18,2	21,4	14,8	6,6	22,9	11,3	11,6
II trim.	45,5	27,0	18,5	21,5	14,9	6,6	23,7	11,8	11,9
III trim.	45,6	27,2	18,4	21,4	15,0	6,4	23,8	11,9	11,9
IV trim.	45,7	27,4	18,3	21,4	15,0	6,3	23,9	12,0	11,9
2010									
I trim.	46,2	27,6	18,6	21,7	15,2	6,5	24,2	12,1	12,1
II trim.	47,4	28,3	19,1	22,1	15,5	6,6	25,0	12,5	12,5
III trim.	47,7	28,5	19,2	22,1	15,5	6,6	25,2	12,7	12,5
IV trim.	48,3	29,0	19,4	22,6	15,8	6,8	25,3	12,8	12,5
2011									
I trim.	50,6	30,3	20,3	23,5	16,4	7,2	26,7	13,6	13,1
II trim.	51,4	30,8	20,6	23,7	16,5	7,2	27,2	13,9	13,3
III trim.	51,4	30,9	20,5	23,8	16,6	7,2	27,2	13,9	13,3
IV trim.	52,5	31,6	20,9	24,3	17,0	7,3	27,8	14,2	13,5
2012									
I trim.	53,4	32,2	21,3	24,4	17,1	7,3	28,6	14,7	13,9
II trim.	54,6	32,9	21,7	24,6	17,3	7,3	29,5	15,2	14,3
III trim.	55,9	33,9	22,0	25,1	17,7	7,3	30,3	15,7	14,6

Avvertenza: questi dati sono soggetti a delle revisioni periodiche (v. a. le Definizioni).

[1] I dati del campione della Statistica dell'impiego (STATIMP) sono utilizzati per la stima del totale dei frontalieri a livello nazionale. Le ripartizioni per cantone, ramo economico ecc. vengono calcolate in base alle proporzioni ricavate dal Sistema d'informazione centrale sulla migrazione (SIMIC).

[2] Eventuali differenze tra le somme dei valori e i totali presentati sono dovute ad arrotondamenti.

[3] Nel totale sono inclusi anche i frontalieri impiegati dal settore primario.

Fonte: Statistica dei frontalieri (STAF), Ufficio federale di statistica, Neuchâtel

T. 3.13

Persone notificate, secondo il tipo di notifica e il sesso, per cantone d'impiego, in Svizzera, nel 2012

	Assunzioni d'impiego presso un datore di lavoro svizzero			Prestatori di servizio indipendenti			Lavoratori distaccati presso un committente svizzero		
	Totale	Uomini	Donne	Totale	Uomini	Donne	Totale	Uomini	Donne
Svizzera[1]	**103.094**	**69.332**	**33.762**	**24.649**	**15.446**	**9.203**	**75.072**	**71.259**	**3.813**
Zurigo	12.701	10.044	2.657	9.611	3.227	6.384	13.953	13.050	903
Berna	6.400	4.771	1.629	2.386	1.911	475	6.673	6.340	333
Lucerna	2.984	1.968	1.016	1.076	817	259	3.796	3.664	132
Uri	274	225	49	48	48	–	531	460	71
Svitto	1.169	1.008	161	888	245	643	1.244	1.141	103
Obvaldo	338	267	71	68	67	1	324	320	4
Nidvaldo	305	240	65	61	60	1	211	208	3
Glarona	209	170	39	51	49	2	554	548	6
Zugo	1.070	907	163	293	268	25	1.369	1.240	129
Friburgo	2.789	2.128	661	691	313	378	2.122	2.032	90
Soletta	1.606	928	678	668	639	29	2.959	2.824	135
Basilea Città	7.178	3.378	3.800	1.540	1.425	115	5.202	4.805	397
Basilea Campagna	2.775	2.023	752	991	938	53	3.695	3.444	251
Sciaffusa	778	494	284	690	470	220	2.792	2.700	92
Appenzello Esterno	374	249	125	86	81	5	771	755	16
Appenzello Interno	74	62	12	15	14	1	209	203	6
San Gallo	6.828	3.951	2.877	1.326	1.267	59	7.393	7.115	278
Grigioni	4.105	2.718	1.387	1.835	1.662	173	6.181	5.884	297
Argovia	5.952	3.921	2.031	1.853	1.786	67	9.645	9.148	497
Turgovia	3.235	2.190	1.045	1.045	981	64	5.058	4.784	274
Ticino	**8.483**	**6.156**	**2.327**	**3.714**	**3.623**	**91**	**9.116**	**8.919**	**197**
Vaud	14.509	9.688	4.821	2.538	1.306	1.232	5.337	5.122	215
Vallese	6.270	4.428	1.842	1.433	865	568	4.618	4.371	247
Neuchâtel	3.166	2.117	1.049	658	247	411	979	938	41
Ginevra	15.442	9.128	6.314	1.607	1.468	139	5.572	5.207	365
Giura	1.974	1.298	676	244	218	26	854	836	18

[1] Il dato per la Svizzera non corrisponde alla somma dei cantoni in quanto una persona può essere notificata in più cantoni.

Fonte: Ufficio federale della migrazione, Sistema d'informazione centrale sulla migrazione (SIMIC), Berna

T. 3.14

Durata normale del lavoro (in ore per settimana), secondo la sezione economica, in Svizzera e in Ticino, dal 1990

		1990	1995	2000	2005	2006	2007	2008	2009	2010	2011
Svizzera		**42,2**	**41,9**	**41,8**	**41,6**	**41,6**	**41,6**	**41,6**	**41,6**	**41,6**	**41,6**
B	Attività estrattiva	42,8	42,3	42,0	42,4	42,7	42,7	42,6	42,6	42,3	42,5
C	Attività manifatturiere	41,6	41,4	41,3	41,2	41,2	41,2	41,2	41,2	41,2	41,2
D	Fornitura di energia elettrica, gas, vapore e aria condizionata	41,9	41,5	41,3	41,2	41,3	41,2	41,3	41,1	41,1	41,2
E	Fornitura di acqua; reti fognarie, attività di trattamento dei rifiuti e risanamento	41,2	42,4	42,5	42,8	43,0	42,9	42,7	43,0	43,1	43,1
F	Costruzioni	43,4	42,5	42,0	41,8	41,7	41,7	41,6	41,7	41,6	41,7
G	Commercio; riparaz. autoveicoli e motocicli	42,4	42,1	42,1	41,8	41,8	41,8	41,9	41,9	41,9	41,9
H	Trasporto e magazzinaggio	42,4	42,3	42,2	42,2	42,3	42,4	42,4	42,4	42,5	42,4
I	Servizi di alloggio e di ristorazione	43,4	42,3	42,2	42,1	42,1	42,1	42,0	42,0	42,3	42,3
J	Servizi di informazione e comunicazione	41,8	41,6	41,6	40,9	40,9	40,9	41,0	40,9	41,0	41,0
K	Attività finanziarie e assicurative	41,7	41,6	41,5	41,5	41,5	41,4	41,4	41,4	41,3	41,5
L	Attività immobiliari	41,8	41,7	41,7	41,5	41,6	41,5	41,6	41,5	41,6	41,7
M	Attività professionali, scientifiche e tecniche	42,2	41,9	41,8	41,4	41,4	41,4	41,4	41,4	41,5	41,5
N	Attività amministrative e di servizi di supporto	42,2	41,9	41,9	42,1	42,1	42,0	42,0	42,0	42,0	42,1
O	Amministrazione pubblica e difesa; assicurazione sociale obbligatoria	41,8	41,7	41,6	41,4	41,3	41,3	41,3	41,4	41,4	41,3
P	Istruzione	41,9	41,7	41,6	41,4	41,4	41,4	41,2	41,2	41,5	41,4
Q	Sanità e assistenza sociale	41,9	41,7	41,7	41,6	41,5	41,5	41,6	41,5	41,5	41,5
R	Attività artistiche, di intrattenimento e divertimento	42,3	41,8	41,7	41,5	41,4	41,6	41,5	41,5	41,5	41,6
S	Altre attività di servizi	42,3	42,1	41,9	41,9	41,9	41,9	41,9	41,8	41,8	42,0
Ticino		**42,3**	**41,9**	**41,8**	**41,5**	**41,5**	**41,5**	**41,4**	**41,5**	**41,5**	**41,5**
B	Attività estrattiva	43,3	43,0	42,4	41,8	42,3	42,1	42,0	42,4	41,9	41,9
C	Attività manifatturiere	42,0	41,7	41,4	41,5	41,4	41,4	41,4	41,3	41,3	41,4
D	Fornitura di energia elettrica, gas, vapore e aria condizionata	41,2	40,7	41,3	40,4	40,5	40,4	40,5	40,4	40,3	40,4
E	Fornitura di acqua; reti fognarie, attività di trattamento dei rifiuti e risanamento	41,1	42,2	42,5	42,9	43,1	43,0	42,7	43,0	43,2	43,2
F	Costruzioni	43,2	42,4	42,2	42,1	42,2	42,2	41,9	42,1	41,9	42,1
G	Commercio; riparaz. autoveicoli e motocicli	42,4	42,2	42,2	42,0	41,9	41,8	41,8	41,9	41,8	41,8
H	Trasporto e magazzinaggio	42,2	41,9	41,6	41,6	41,7	41,7	42,0	42,0	42,0	42,1
I	Servizi di alloggio e di ristorazione	43,5	42,4	42,3	42,3	42,3	42,2	42,0	41,9	42,3	42,4
J	Servizi di informazione e comunicazione	41,9	41,6	41,3	40,8	40,9	40,9	40,9	41,0	41,1	41,1
K	Attività finanziarie e assicurative	41,9	41,5	41,7	41,5	41,5	41,5	41,5	41,6	41,4	41,5
L	Attività immobiliari	(41,8)	( )	(41,7)	41,9	42,0	42,5	42,2	41,5	42,0	42,2
M	Attività professionali, scientifiche e tecniche	42,0	41,8	41,5	41,1	41,2	41,2	41,2	41,2	41,2	41,2
N	Attività amministrative e di servizi di supporto	42,0	41,8	41,5	41,9	42,4	42,0	42,1	42,3	42,0	42,1
O	Amministrazione pubblica e difesa; assicurazione sociale obbligatoria	41,1	41,0	41,1	41,3	41,2	41,1	41,0	41,0	40,8	41,0
P	Istruzione	41,1	40,3	41,6	40,7	40,9	40,9	40,8	40,7	40,8	40,7
Q	Sanità e assistenza sociale	42,1	41,8	41,8	40,4	40,4	40,4	40,4	40,5	40,6	40,5
R	Attività artistiche, di intrattenimento e divertimento	42,6	41,7	40,9	41,2	41,1	41,4	41,2	41,2	41,2	41,3
S	Altre attività di servizi	42,7	42,5	41,8	42,2	42,1	42,1	41,9	41,7	41,7	41,7

Fonte: Statistica della durata normale del lavoro nelle imprese (DNL), Ufficio federale di statistica, Neuchâtel

T. 3.15

Volume annuale di lavoro effettivo (in milioni di ore), secondo la nazionalità e il sesso dei lavoratori, in Svizzera e in Ticino, dal 2002

	2002	2003	2004	2005	2006	2007	2008	2009	2010	2011
Svizzera	**6.800**	**6.830**	**6.974**	**7.004**	**7.111**	**7.250**	**7.382**	**7.386**	**7.508**	**7.708**
Uomini	4.378	4.383	4.455	4.463	4.523	4.604	4.669	4.664	4.721	4.850
Donne	2.422	2.447	2.519	2.542	2.589	2.646	2.712	2.722	2.787	2.858
Svizzeri	5.031	5.050	5.150	5.136	5.179	5.232	5.274	5.232	5.287	5.334
Uomini	3.183	3.176	3.225	3.201	3.218	3.247	3.258	3.228	3.253	3.284
Donne	1.848	1.874	1.926	1.936	1.961	1.984	2.016	2.004	2.033	2.050
Stranieri	1.769	1.780	1.824	1.868	1.932	2.018	2.108	2.154	2.221	2.374
Uomini	1.196	1.207	1.231	1.262	1.304	1.357	1.411	1.436	1.468	1.566
Donne	573	573	593	606	628	662	697	718	754	808
Ticino	**303**	**297**	**305**	**308**	**312**	**323**	**335**	**331**	**354**	**373**
Uomini	194	189	195	196	198	204	211	207	219	231
Donne	110	108	110	112	114	119	123	124	135	142
Svizzeri	173	168	172	169	169	173	179	...	185	189
Uomini	106	103	106	103	103	104	108	...	109	112
Donne	67	65	67	66	66	69	72	...	76	77
Stranieri	130	130	133	139	144	151	155	...	169	184
Uomini	88	87	89	93	96	100	104	...	109	119
Donne	42	43	44	46	48	50	52	...	60	65

Fonte: Statistica del volume di lavoro (SVOL), Ufficio federale di statistica, Neuchâtel

T. 3.16

Salari mensili lordi[1] (mediana in franchi)[2] nel settore privato e pubblico (Confederazione), secondo il livello di qualifiche richieste dal posto di lavoro e il sesso, per grande regione, in Svizzera, nel 2010

	Svizzera	Regione del Lemano	Espace Mittel-land	Svizzera nordocci-dentale	Zurigo	Svizzera orientale	Svizzera centrale	Ticino
Totale	**5.979**	**6.083**	**5.890**	**6.221**	**6.349**	**5.568**	**5.932**	**5.076**
Uomini	6.397	6.373	6.290	6.635	7.042	5.912	6.322	5.475
Donne	5.221	5.579	5.167	5.471	5.383	4.750	5.114	4.311
Lavori molto esigenti e compiti molto difficili + lavoro indipendente e molto qualificato	7.715	8.150	7.341	7.880	8.537	6.876	7.367	6.333
Uomini	8.224	8.584	7.820	8.345	9.271	7.293	7.835	6.630
Donne	6.730	7.443	6.462	6.877	7.204	5.913	6.411	5.639
Conoscenze professionali specifiche	5.724	6.067	5.680	5.850	5.805	5.389	5.612	5.274
Uomini	5.956	6.222	5.919	6.067	6.156	5.618	5.831	5.506
Donne	5.254	5.768	5.171	5.417	5.285	4.819	5.105	4.748
Attività semplici e ripetitive	4.540	4.727	4.644	4.591	4.481	4.419	4.548	3.948
Uomini	4.921	5.008	5.040	4.952	4.890	4.805	4.981	4.442
Donne	4.230	4.342	4.334	4.254	4.248	4.079	4.276	3.490

[1] Salario lordo mensile standardizzato (equivalente a tempo pieno basato su 4 1/3 settimane a 40 ore di lavoro).

[2] La mediana è quel valore centrale che taglia in due parti uguali una distribuzione di frequenza: metà dei posti di lavoro hanno un salario che si situa al di sotto della mediana; l'altra metà un salario che si situa al di sopra di essa.

Fonte: Rilevazione della struttura dei salari (RSS), Ufficio federale di statistica, Neuchâtel

T. 3.17

Persone in cerca d'impiego iscritte e disoccupati iscritti, secondo il tipo, e tasso di disoccupazione, in Svizzera e in Ticino, per mese, trimestre e semestre dal 2011 e complessivamente dal 2005

	Svizzera				Ticino				
	Disoccupati iscritti			Tasso %[1]	Pers. in cerca d'impiego iscritte[2]	Di cui disoccupati iscritti			Tasso %[1]
	Totale	Dis. totali	Dis. parziali			Totale	Dis. totali	Dis. parziali	
2005	148.537	123.331	25.207	3,8	10.105	7.218	6.183	1.036	4,9
2006	131.532	108.558	22.975	3,3	10.342	7.260	6.134	1.126	4,9
2007	109.189	89.567	19.621	2,8	9.559	6.513	5.426	1.087	4,4
2008	101.725	84.088	17.638	2,6	8.931	6.097	5.097	999	4,1
2009	146.089	125.536	20.553	3,7	10.221	7.242	6.216	1.026	4,9
2010	151.986	131.993	19.993	3,5	10.938	7.593	6.551	1.043	4,7
2011	**122.892**	**106.257**	**16.635**	**2,8**	**10.015**	**6.819**	**5.890**	**929**	**4,2**
Gennaio	148.784	130.002	18.782	3,4	11.983	8.667	7.565	1.102	5,4
Febbraio	143.325	124.736	18.589	3,3	11.889	8.580	7.487	1.093	5,3
Marzo	134.905	116.685	18.220	3,1	11.078	7.768	6.704	1.064	4,8
Aprile	123.448	106.503	16.945	2,9	9.579	6.543	5.608	935	4,1
Maggio	114.684	98.535	16.149	2,7	9.012	5.941	5.058	883	3,7
Giugno	110.378	94.511	15.867	2,6	8.778	5.730	4.867	863	3,6
Luglio	109.200	93.392	15.808	2,5	8.703	5.648	4.799	849	3,5
Agosto	111.687	95.840	15.847	2,6	8.910	5.825	4.977	848	3,6
Settembre	111.344	95.588	15.756	2,6	9.117	5.941	5.104	837	3,7
Ottobre	115.178	99.418	15.760	2,7	9.701	6.418	5.558	860	4,0
Novembre	121.109	105.294	15.815	2,8	10.508	7.135	6.245	890	4,4
Dicembre	130.662	114.584	16.078	3,0	10.918	7.631	6.708	923	4,7
I trim.	142.338	123.808	18.530	3,3	11.650	8.338	7.252	1.086	5,2
II trim.	116.170	99.850	16.320	2,7	9.123	6.071	5.178	894	3,8
III trim.	110.744	94.940	15.804	2,6	8.910	5.805	4.960	845	3,6
IV trim.	122.316	106.432	15.884	2,8	10.376	7.061	6.170	891	4,4
I sem.	129.254	111.829	17.425	3,0	10.387	7.205	6.215	990	4,5
II sem.	116.530	100.686	15.844	2,7	9.643	6.433	5.565	868	4,0
2012	**125.594**	**109.222**	**16.371**	**2,9**	**10.350**	**7.018**	**6.123**	**897**	**4,4**
Gennaio	134.317	117.872	16.445	3,1	11.174	7.887	6.949	938	4,9
Febbraio	133.154	116.563	16.591	3,1	11.133	7.817	6.842	975	4,9
Marzo	126.392	110.036	16.356	2,9	10.488	7.163	6.218	945	4,5
Aprile	123.158	106.846	16.312	2,8	9.969	6.599	5.693	906	4,1
Maggio	118.860	102.812	16.048	2,7	9.660	6.339	5.460	897	3,9
Giugno	114.868	99.043	15.825	2,7	9.411	6.115	5.253	862	3,8
Luglio	116.294	100.196	16.098	2,7	9.438	6.204	5.366	838	3,9
Agosto	119.823	103.672	16.151	2,8	9.683	6.470	5.630	840	4,0
Settembre	120.347	104.133	16.214	2,8	9.846	6.630	5.779	851	4,1
Ottobre	125.536	108.957	16.579	2,9	10.552	7.150	6.272	878	4,4
Novembre	132.067	115.300	16.767	3,1	11.271	7.742	6.836	906	4,8
Dicembre	142.309	125.238	17.071	3,3	11.570	8.099	7.175	924	5,0
I trim.	131.288	114.824	16.464	3,0	10.932	7.622	6.670	953	4,8
II trim.	118.962	102.900	16.062	2,7	9.680	6.351	5.469	888	3,9
III trim.	118.821	102.667	16.154	2,8	9.656	6.435	5.592	843	4,0
IV trim.	133.304	116.498	16.806	3,1	11.131	7.664	6.761	903	4,7
I sem.	125.125	108.862	16.263	2,9	10.306	6.987	6.069	921	4,4
II sem.	126.063	102.784	16.480	2,9	10.393	7.049	6.176	873	4,4

Avvertenza: i dati trimestrali, semestrali e annuali sono calcolati in base alla media dei rispettivi mesi.

[1] Tasso di disoccupazione: percentuale di disoccupati totali e parziali sul totale della persone attive. Fonte considerata per i dati sulle persone attive: fino al 2009, CFP 2000 (TI: 148.509, CH: 3.946.988); dal 2010, RS 2010 (TI: 160.784, CH: 4.322.899). Qualità delle stime in Svizzera coefficiente di variazione minore di 1%; in Ticino coefficiente di variazione da 1% a minore di 2%.

[2] Somma dei cercatori di impiego non disoccupati e dei disoccupati.

Fonte: Statistica dei disoccupati iscritti, Segreteria di Stato dell'economia, Berna; Dipartimento delle finanze e dell'economia, Sezione del lavoro, Bellinzona

T. 3.18

Disoccupati ai sensi dell'ILO (media annua in migliaia) e tasso di disoccupazione (in valori percentuali), secondo il sesso, in Svizzera e in Ticino, dal 2002

	Disoccupati			Tasso di disoccupazione		
	Totale	Uomini	Donne	Totale	Uomini	Donne
Svizzera						
2002	124,3	63,3	60,9	3,1	2,8	3,3
2003	169,4	87,2	82,3	4,1	3,9	4,4
2004	182,2	92,3	89,8	4,4	4,1	4,8
2005	184,0	89,2	94,8	4,5	4,0	5,0
2006	170,0	79,2	90,8	4,1	3,5	4,7
2007	157,1	69,3	87,8	3,7	3,0	4,5
2008	149,8	69,6	80,2	3,4	3,0	4,0
2009	193,4	95,6	97,8	4,3	4,0	4,8
2010	203,5	100,8	102,7	4,5	4,2	5,0
2011	183,7	91,2	92,5	4,0	3,7	4,4
Ticino						
2002	5,9	(3,5)	(2,4)	3,8	(4,0)	(3,5)
2003	7,7	3,7	3,9	4,9	4,4	5,7
2004	9,2	5,0	4,2	6,0	5,8	6,2
2005	10,0	5,4	4,6	6,5	6,2	6,9
2006	9,0	4,4	4,6	5,8	5,1	6,6
2007	8,6	4,4	4,2	5,5	5,0	6,0
2008	8,4	4,1	4,4	5,2	4,5	6,1
2009	9,0	4,8	4,2	5,5	5,3	5,6
2010	10,7	5,8	5,0	6,1	6,0	6,3
2011	10,8	5,6	5,2	6,0	5,6	6,5

Fonte: Statistica delle persone disoccupate ai sensi dell'ILO, Ufficio federale di statistica, Neuchâtel

T. 3.19

Lavoratori interinali, secondo la nazionalità e il sesso, e ore di prestazione fornite, in Ticino, dal 2000

	Lavoratori interinali									Ore di prestazione fornite
	Totale			Svizzeri			Stranieri			
	Totale	Uomini	Donne	Totale	Uomini	Donne	Totale	Uomini	Donne	
2000	4.520	2.982	1.538	2.511	1.518	993	2.009	1.464	545	1.706.761
2001	4.911	3.397	1.514	2.792	1.823	969	2.119	1.574	545	1.866.291
2002	5.036	3.420	1.616	2.724	1.737	987	2.312	1.683	629	1.993.449
2003	5.391	3.430	1.961	2.432	1.542	890	2.959	1.888	1.071	2.310.625
2004	5.809	3.881	1.928	2.504	1.594	910	3.305	2.287	1.018	2.615.090
2005	5.800	3.922	1.878	2.346	1.554	792	3.454	2.368	1.086	2.814.467
2006	7.397	4.923	2.474	2.713	1.786	927	4.684	3.137	1.547	3.600.093
2007	8.408	5.646	2.762	3.029	2.107	922	5.379	3.539	1.840	4.400.488
2008	10.201	7.177	3.024	3.113	2.246	867	7.088	4.931	2.157	4.667.049
2009	8.222	5.728	2.494	2.282	1.523	759	5.940	4.205	1.735	4.060.129
2010	10.337	7.402	2.935	2.221	1.506	715	8.116	5.896	2.220	5.370.461
2011	10.880	8.025	2.855	2.602	1.862	740	8.278	6.163	2.115	6.434.550

Fonte: Rilevazione dei dati concernenti il personale a prestito, Segreteria di Stato dell'economia, Berna

T. 3.20

Lavoro ridotto: aziende, dipendenti colpiti, ore di lavoro perse e dipendenti equivalenti, in Ticino, per mese, trimestre e semestre dal 2011p e complessivamente dal 2005

	Aziende[1]	Dipendenti colpiti[1]	Ore di lavoro perse		Dipendenti equivalenti[2]
			Ass.	Var. %[3]	
2005	51	423	328.195	-12,91	152
2006	29	192	154.113	-53,04	71
2007	17	148	108.573	-29,55	50
2008	16	411	259.952	139,43	120
2009	164	4.828	3.122.404	1.101,15	1.446
2010	135	2.642	1.288.638	-64,44	597
2011p	**60**	**1.007**	**615.490**	**-52,24**	**285**
Gennaio	72	918	45.594	-77,62	253
Febbraio	73	853	41.901	-76,03	233
Marzo	67	804	45.028	-73,95	250
Aprile	70	1.110	52.134	-60,01	290
Maggio	60	1.105	71.362	-34,52	396
Giugno	55	735	43.842	-52,45	244
Luglio	48	839	50.471	-39,37	280
Agosto	38	883	37.125	-22,15	206
Settembre	45	1.141	44.371	-42,60	247
Ottobre	60	1.228	55.140	-25,05	306
Novembre	64	1.308	58.362	-13,74	324
Dicembre	63	1.155	70.160	24,88	390
I trim.	71	858	132.523	-75,97	245
II trim	62	983	167.338	-49,53	310
III trim.	44	954	131.967	-36,63	244
IV trim.	62	1.230	183.662	-6,96	340
I sem.	66	921	299.861	-66,04	278
II sem.	53	1.092	315.629	-22,19	292
2012p	**...**	**...**	**...**	**...**	**...**
Gennaio	57	1.041	75.677	65,98	420
Febbraio	72	1.177	87.167	108,03	484
Marzo	68	1.121	81.286	80,52	452
Aprile	71	1.415	86.821	66,53	482
Maggio	55	1.165	58.783	-17,63	327
Giugno	52	1.378	61.626	40,56	342
Luglio	44	803	43.653	-13,51	243
Agosto	42	678	30.821	-16,98	171
Settembre	57	929	40.472	-8,79	225
Ottobre	61	1.368	63.124	14,48	351
Novembre	...	...	...	...	...
Dicembre	...	...	...	...	...
I trim.	66	1.113	244.130	84,22	452
II trim	59	1.319	207.230	23,84	384
III trim.	48	803	114.946	-12,90	213
IV trim.	...	...	...	...	...
I sem.	63	1.216	451.360	50,52	418
II sem.	...	...	...	...	...

[1] I dati trimestrali, semestrali e annnuali sono calcolati in base alla media dei rispettivi mesi.

[2] Numero di dipendenti equivalenti al tempo pieno, calcolati dividendo il totale delle ore perse per il numero di ore lavorative del periodo considerato: 180 (dato mensile), 540 (dato trimestrale), 1.080 (dato semestrale) e 2.160 (dato annuale).

[3] Variazione rispetto allo stesso periodo dell'anno precedente.

Fonte: Statistica sulla riduzione dell'orario di lavoro, Segreteria di Stato dell'economia, Berna

Definizioni

Glossario

Addetti: tutte le persone occupate nell'azienda, a condizione che operino per almeno 6 ore alla settimana. Sono suddivisi secondo tre gradi di occupazione o tempi di lavoro:
- ***Addetti a tempo parziale breve:*** addetti che svolgono un'attività per una durata inferiore al 50% della durata normale di lavoro nell'azienda;
- ***Addetti a tempo parziale lungo:*** addetti che svolgono un'attività per una durata dal 50% della durata normale di lavoro nell'azienda a meno del 75% (settore primario), rispettivamente, a meno del 90% (settori secondario e terziario);
- ***Addetti a tempo pieno:*** addetti che svolgono un'attività per una durata di almeno il 75% della durata normale di lavoro nell'azienda (settore primario), rispettivamente, di almeno il 90% (settori secondario e terziario).

Per facilitare la comparabilità dei risultati, i posti a tempo parziale sono convertiti in posti a tempo pieno nel calcolo degli ***Addetti equivalenti al tempo pieno***. Nell'ambito della STATIMP, a seguito dell'adeguamento alla definizione dell'Assicurazione vecchiaia e superstiti, dal 2011 sono comprese anche le persone che lavorano meno di 6 ore alla settimana.

Attività economica: attività esercitata dalla maggior parte delle persone occupate nell'azienda o nell'impresa (attività principale).

Aziende: unità locali di un'impresa, limitate geograficamente, nelle quali una o più persone svolgono un'attività lavorativa principale o secondaria per almeno 20 ore la settimana.

Cercatori di impiego non disoccupati: persone registrate presso gli Uffici regionali di collocamento che, a differenza dei disoccupati, o non sono immediatamente collocabili o hanno un lavoro. Rientrano in questa categoria coloro che beneficiano di un guadagno intermedio, partecipano a una misura di occupazione o di formazione, non sono immediatamente collocabili (malattia, servizio militare ecc.) o sono semplicemente in cerca di impiego senza essere disoccupati (beneficiari di misure speciali, persone che usufruiscono di un sostegno per la promozione di attività lucrative indipendenti ecc.).

Dimoranti: titolari di un permesso di dimora (libretto B).

Dimoranti temporanei: titolari di un permesso di dimora temporaneo (libretto L).

Domiciliati: titolari di un permesso di domicilio (libretto C).

Disoccupati ai sensi dell'ILO: persone in età compresa tra i 15 e i 74 anni che rispondono contemporaneamente alle seguenti condizioni:
- non sono occupate,
- sono attivamente alla ricerca di un posto di lavoro,
- sono immediatamente disponibili.

Disoccupati iscritti: persone senza un impiego e immediatamente collocabili, registrate presso un ufficio regionale di collocamento (indipendentemente dal fatto che percepiscano o meno un'indennità di disoccupazione).

Frontalieri di nazionalità straniera: titolari di un permesso per frontaliere (libretto G).

Imprese (o ***Unità istituzionali):*** le più piccole unità produttive giuridicamente indipendenti. Possono essere costituite da uno o più stabilimenti (aziende).

Lavoratori interinali: lavoratori che sono stati impiegati dalle imprese che esercitano attività di prestito di lavoro (imprese di lavoro interinale) nel corso dell'anno di riferimento.

Lavoro ridotto: temporanea riduzione della durata del lavoro o temporanea interruzione totale dell'attività, accompagnata di norma da una corrispondente decurtazione dello stipendio; il rapporto di lavoro, comunque, non si interrompe. Il ricorso al lavoro ridotto in un'impresa è volto a compensare temporanei cali dell'attività, preservando i posti di lavoro. L'indennità per il lavoro ridotto offre quindi alle imprese un'alternativa al licenziamento. Il fenomeno è rilevato sulla base dei seguenti dati:
- aziende colpite (quindi aziende beneficiarie della misura),
- effettivo di dipendenti colpiti,
- ore di lavoro perse a seguito della riduzione, rispettivamente, interruzione temporanea dell'attività.

Occupati: le persone che lavorano almeno un'ora alla settimana dietro compenso (come pure quelle che collaborano nell'azienda familiare senza ricevere nessuna retribuzione). Gli occupati sono suddivisi secondo tre gradi di occupazione o tempi di lavoro:
- ***Occupati a tempo parziale breve:*** occupati che svolgono un'attività per una durata inferiore al 50% della durata normale di lavoro nell'azienda;
- ***Occupati a tempo parziale lungo:*** occupati che svolgono un'attività per una durata dal 50% della durata normale di lavoro nell'azienda a meno del 90%;
- ***Occupati a tempo pieno:*** occupati che svolgono un'attività per una durata di almeno il 90% della durata normale di lavoro nell'azienda.

Occupati secondo il concetto interno: somma degli occupati residenti e degli occupati non residenti che operano nelle aziende localizzate in Svizzera (inclusi quindi i frontalieri, i dimoranti temporanei ecc.).

Persone attive: le persone che compongono l'insieme degli occupati e dei disoccupati. Le persone attive costituiscono l'offerta di lavoro.

Persone non attive: le persone che non sono né occupate né disoccupate.

Persone in cerca di impiego iscritte: somma dei cercatori di impiego non disoccupati e dei disoccupati iscritti.

Persone notificate (o ***Persone notificate 90 giorni):*** cittadini di uno stato UE-25/AELS che svolgono

un'attività lucrativa in Svizzera inferiore a 90 giorni all'anno, notificata alle competenti autorità. Le notifiche riguardano tre categorie di lavoratori:
– ***Assunzioni d'impiego:*** persone che esercitano un'attività lucrativa presso un datore di lavoro con sede in Svizzera;
– ***Prestatori di servizio indipendenti:*** persone che svolgono in Svizzera un'attività quali indipendenti;
– ***Lavoratori distaccati presso un committente:*** dipendenti di un'azienda con sede in uno stato dell'UE-25/AELS, distaccati presso un'impresa o un privato residente in Svizzera.

Salario mensile lordo: salario mensile comprensivo dei contributi sociali a carico del lavoratore, delle indennità per lavoro a turno e festivo/notturno, delle retribuzione per lavoro straordinario, della tredicesima mensilità e dei pagamenti annuali speciali. Per facilitare la comparabilità dei risultati, si utilizza il valore mediano del salario mensile lordo standardizzato, secondo cui tutti i salari (anche quelli per posti a tempo parziale) sono convertiti in base ad una durata normale di lavoro (tempo pieno), corrispondente a 40 ore settimanali per 4,3 settimane al mese.

Tasso di attività: rapporto delle persone attive sulla popolazione di riferimento.

Tasso di disoccupazione (disoccupati iscritti): rapporto tra i disoccupati iscritti e le persone attive.

Tasso di disoccupazione ai sensi dell'ILO: è calcolato nel seguente modo:

Tasso di disoccupazione ai sensi dell'$ILO_{y,t}$ = Disoccupati ai sensi dell'$ILO_{y,t}$ / Persone $attive_{y,t}$

y: variabile socio-demografica (popolazione totale, uomini, donne, svizzeri, stranieri ecc.)

t: periodo di riferimento (mese, trimestre, anno)

Fonti statistiche

Rilevazione sulle forze di lavoro in Svizzera (RIFOS)

La RIFOS, conosciuta tra gli addetti ai lavori anche nell'acronimo di lingua francese ESPA (Enquête suisse sur la population active) o in quello di lingua tedesca SAKE (Schweizerische Arbeitskräfteehrebung), è un'indagine campionaria presso le famiglie condotta dall'Ufficio federale di statistica (UST). Risponde all'obiettivo di fornire dati – comparabili a livello internazionale – sulla struttura delle persone attive residenti e dei loro comportamenti rispetto al lavoro. Fino al 2009 il rilevamento era annuale, nel periodo tra aprile e giugno, dal 2010 è diventato continuo, ciò che ha consentito di passare da un unico dato all'anno (riferito al secondo trimestre) alla messa a disposizione di dati trimestrali.

Statistica delle persone occupate (SPO)

Statistica di sintesi realizzata trimestralmente dall'UST, combinando dati della Rilevazione sulle forze di lavoro in Svizzera, del Sistema di informazione centrale sulla migrazione e della Statistica dell'impiego. Fornisce una stima degli occupati per sesso e settore economico di attività secondo il concetto interno (v. ***Occupati secondo il concetto interno*** nel Glossario).

Statistica dell'impiego (STATIMP)

Indagine campionaria trimestrale condotta dall'UST presso le aziende dei settori secondario e terziario attive su territorio svizzero. Rileva informazioni sull'impiego (addetti), sulle difficoltà incontrate nell'assunzione di personale secondo il livello di formazione e sulle prospettive di impiego, mirando con ciò a seguire l'evoluzione del mercato del lavoro nel breve periodo. Il campione della STATIMP viene rivisto e adattato annualmente; in corrispondenza di ogni revisione viene ricalcolata retrospettivamente l'intera serie cronologica.

Rilevazione dei dati concernenti il personale a prestito

Indagine annuale effettuata dalla Segreteria di stato dell'economia sulle agenzie di collocamento privato e di prestito di lavoro temporaneo volta a raccogliere informazioni statistiche sul personale a prestito e sulle relative ore di prestazione fornite dalle agenzie autorizzate di personale a prestito, nonché sulle persone collocate attraverso le agenzie autorizzate di collocamento privato.

Censimento federale delle aziende (CA)

Rilevazione a carattere censuario condotta dall'UST presso le imprese e le aziende, pubbliche e private, che operano nei settori secondario e terziario in Svizzera. Fornisce indicazioni riguardanti la struttura del sistema economico – in termini di addetti, aziende e imprese – e, attraverso il confronto intertemporale, indicazioni relative all'evoluzione nel tempo di questa struttura. Dal 1991, allo scopo di seguire più da vicino i mutamenti dell'economia, ai censimenti decennali si sono aggiunti quelli intermedi, realizzati ogni 3 o 4 anni. L'ultimo rilevamento disponibile data del 2008.

Statistica dei frontalieri (STAF)

Statistica di sintesi prodotta dall'UST a partire dai dati della Statistica dell'impiego, del Censimento federale delle aziende e del Sistema d'informazione centrale sulla migrazione. Fornisce trimestralmente informazioni riguardanti i lavoratori frontalieri di nazionalità straniera impiegati in Svizzera e le loro principali caratteristiche.

Sistema d'informazione centrale sulla migrazione (SIMIC) e Registro centrale degli stranieri (RCS)

Dal 2008 l'Ufficio federale della migrazione ha integrato il Registro centrale degli stranieri (RCS), assieme al precedente sistema automatizzato di registrazione delle persone (AUPER), nel nuovo SIMIC. SIMIC

fornisce le statistiche relative alle autorizzazioni per frontalieri rilasciate per la prima volta e alle notifiche sino a 90 giorni per lavoratori stranieri provenienti da un paese UE-AELS. L'RCS fino a giugno 2002 forniva, partendo dai dati sui permessi di soggiorno e di lavoro attribuiti agli stranieri, le informazioni relative alla manodopera straniera residente di breve e di lunga durata (domiciliati, dimoranti e stagionali) e a quella frontaliera. A seguito delle modifiche dettate dall'entrata in vigore nel 2002 dell'Accordo bilaterale sulla libera circolazione delle persone, i permessi non rappresentano più un indicatore sufficientemente attendibile per gli effettivi di manodopera straniera; questi dati sono oggi forniti dalla Rilevazione sulle forze di lavoro in Svizzera e dalla Statistica dei frontalieri.

Statistica della durata normale del lavoro nelle imprese (DNL)
Statistica elaborata dall'UST sulla base delle indicazioni raccolte dall'Istituto nazionale svizzero di assicurazione contro gli infortuni (INSAI) e da assicuratori privati. Fornisce informazioni relative alla durata normale del lavoro nelle aziende, corrispondente alla durata di lavoro stabilita nei contratti individuali o collettivi di lavoro, oppure alle norme e alle abitudini dell'azienda.

Statistica del volume di lavoro (SVOL)
Statistica di sintesi elaborata annualmente dall'UST, combinando dati provenienti dalla Rilevazione sulle forze di lavoro in Svizzera, dal Sistema d'informazione centrale sulla migrazione e da altre fonti. Fornisce il volume di lavoro annuale effettivo e la durata annuale effettiva di lavoro (volume effettivo per occupato), calcolando il numero di ore effettive di lavoro prestate dalle persone occupate in Svizzera. Le ore effettive di lavoro sono il risultato della somma delle ore normali e delle ore supplementari, a cui vengono sottratte le ore di assenza.

Statistica dei disoccupati iscritti (o registrati)
Statistica elaborata dalla Segreteria di stato dell'economia sulla base dei dati amministrativi provenienti dai registri dell'assicurazione contro la disoccupazione. Essa offre informazioni sull'effettivo di persone che alla fine di ogni mese risultano iscritte presso un Ufficio regionale di collocamento – quali disoccupati o cercatori di impiego non disoccupati – e sui flussi in entrata e in uscita. Le numerose modifiche legislative intervenute nel corso degli anni, l'ultima in ordine di tempo in aprile 2011, condizionano la comparabilità nel tempo dei dati.

Statistica dei disoccupati ai sensi dell'ILO
La Statistica dei disoccupati ai sensi dell'ILO (Organizzazione internazionale del lavoro) ha come obiettivo la produzione di dati statistici sulla disoccupazione secondo le raccomandazioni internazionali. Si tratta di una statistica di sintesi mensile realizzata dall'UST, che si basa principalmente sulle informazioni raccolte attraverso la Rilevazione sulle forze lavoro in Svizzera (RIFOS) e sulla Statistica dei disoccupati iscritti della Seco. La popolazione di riferimento è la popolazione residente permanente; i dati di riferimento sono quelli forniti dalla RIFOS. La Statistica dei disoccupati iscritti è utilizzata in seconda istanza per stimare i dati mensili. A livello nazionale la Statistica dei disoccupati ai sensi dell'ILO è pubblicata ogni tre mesi per sesso, nazionalità e classe di età. L'UST fornisce una serie storica che inizia dal 1991 con dati mensili, trimestrali e annuali. Grazie alla regionalizzazione della RIFOS, introdotta nel 2002, sono pure disponibili i dati per grande regione, anche se in questo caso i dati sono ripartiti solo per sesso.

Statistica sulla riduzione dell'orario di lavoro
Dati amministrativi forniti mensilmente dalla Seco, relativi a momentanee interruzioni (parziali o totali) dell'attività produttiva di un'azienda, per cui l'ente pubblico eroga per il periodo concordato un contributo al pagamento degli impegni salariali. Statisticamente vengono rilevati il numero di aziende colpite, quello di dipendenti interessati dalla misura e le corrispondenti ore di lavoro perse.

Rilevazione della struttura dei salari (RSS)
Indagine biennale condotta dall'UST presso le imprese private del secondario e del terziario (più l'orticoltura) attive su territorio svizzero e presso le amministrazioni federale e cantonali. Fornisce i dati dei salari individuali – salari mensili lordi standardizzati e salari mensili netti non standardizzati – per tutta una serie di caratteristiche dell'azienda, del salariato e del posto di lavoro, permettendo di analizzare la struttura e il livello delle retribuzioni dei dipendenti. I dati standardizzati, ossia convertiti in equivalenti al tempo pieno, permettono dei confronti a tutto campo, quelli netti rendono conto della busta paga dei salariati.

Statistica sull'evoluzione dei salari
Statistica elaborata dall'UST solo su scala nazionale sulla base delle informazioni derivanti dalle dichiarazioni d'infortunio trasmesse dal Servizio centrale delle statistiche dell'assicurazione contro gli infortuni (SSAINF). Gli indici annuali permettono di misurare l'evoluzione "pura" dei salari (non sono quindi prese in considerazione, ad esempio, le variazioni di salario attribuibili ad un aumento della proporzione di lavoratori qualificati o ad uno "spostamento" di manodopera verso settori economici mediamente meglio retribuiti).

Ulteriori definizioni nel sito dell'Ustat:
www.ti.ch/ustat > Prodotti > Definizioni
> 03 Lavoro e reddito

Per saperne di più

Ufficio di statistica (Ustat):
www.ti.ch/ustat

Ufficio federale di statistica (UST):
www.bfs.admin.ch

Segreteria di stato dell'economia (Seco):
www.seco.admin.ch

Ufficio federale della migrazione (UFM):
www.bfm.admin.ch

CONGIUNTURA
CONTABILITÀ NAZIONALE
REDDITO NAZIONALE
PIL
REDDITO CANTONALE

04 ECONOMIA

108 Introduzione
109 Panorama
109 Prodotto interno lordo
110 PIL cantonale
110 Reddito cantonale e nazionale
111 Reddito cantonale pro capite
112 Dati
119 Definizioni
119 Glossario
119 Fonti statistiche
119 Per saperne di più

Introduzione

L'economia può essere intesa come un circuito, costituito da flussi fisici e monetari tra i suoi vari agenti (imprese, economie domestiche, amministrazioni pubbliche ecc.). I conti economici nazionali o contabilità nazionale (CN), statistica di sintesi basata su un nutrito insieme di fonti, rilevano tale circuito in un insieme di conti economici e quantificano il contributo delle varie componenti dell'economia di un paese alla creazione di valore aggiunto nel periodo di riferimento. Il suo aggregato più conosciuto è il Prodotto Interno Lordo (PIL), comunemente utilizzato per valutare la performance economica di un paese. In Svizzera la contabilità nazionale è elaborata dall'Ufficio federale di statistica. La Seco da par suo calcola trimestralmente una stima del PIL e delle sue componenti.
A livello subnazionale, fino al 2005 l'UST pubblicava i redditi cantonali, frutto della regionalizzazione del reddito nazionale. I redditi cantonali venivano utilizzati per la perequazione finanziaria intercantonale. Dall'introduzione della Nuova Perequazione Finanziaria (NPF) l'UST ha soppresso il calcolo di questo indicatore. Da dicembre 2012 pubblica annualmente il PIL per grande regione e cantone.

Le grandi crisi economiche dell'ultimo secolo

1929: la Grande Depressione, avviata dal tonfo di Wall Street
1973: la crisi petrolifera
1990: la lunga crisi degli anni Novanta caratterizzata in Svizzera dalla massiccia ascesa della disoccupazione
2008: la crisi dei *subprime*

Per la prima volta un PIL cantonale ufficiale

Nel mese di dicembre 2012 l'Ufficio federale di statistica ha pubblicato per la prima volta le stime del PIL per cantone e grande regione relative al periodo 2008-2010. Oltre a fornire informazioni sulla crescita economica a livello cantonale, i dati dei valori aggiunti raggruppati per ramo di attività permettono di delineare la struttura economica di ogni cantone.

Questo tema nel sito dell'Ustat:
www.ti.ch/ustat-economia

Panorama

Prodotto interno lordo

Secondo le stime dell'Ufficio federale di statistica, nel 2011 l'insieme dell'economia svizzera ha generato un PIL che sfiora i 587 miliardi di franchi (a prezzi correnti) [F. 4.1]. Nell'ultimo ventennio questo aggregato è cresciuto mediamente a un tasso del 2,6% annuo (in termini nominali), mentre la crescita reale (a prezzi costanti) è stata in media dell'1,6% all'anno[1].

In questi due decenni l'evoluzione economica, pur manifestando un trend positivo, ha alternato fasi di espansione, come nei periodi 1997-2001 e 2004-2008, a fasi di recessione o stagnazione, come nei periodi 1991-1996 e 2002-2003 [F. 4.2].

La crisi finanziaria ed economica scoppiata negli Stati Uniti verso la seconda metà del 2008, ed estesasi poi repentinamente un po' in tutti i paesi del mondo, ha manifestato i suoi effetti anche sull'economia svizzera, generando, nel 2009, una contrazione del PIL in termini reali dell'1,9%. Fortunatamente, già allo scadere dello stesso anno si sono avvertiti i primi segnali di una ripresa che molto rapidamente ha permesso di assorbire le perdite dell'anno precedente, e nel 2010 è stata realizzata una crescita del 3,0%. In un contesto internazionale instabile, dovuto principalmente alle precarie situazioni dei conti pubblici in diversi paesi, nel 2011 il PIL svizzero ha continuato la propria ripresa, seppur a un ritmo rallentato, registrando un aumento dell'1,9% in termini reali.

[1] Per il computo dell'aumento medio annuo è stata utilizzata la media geometrica della variazione relativa del PIL tra il 1991 e il 2011.

F. 4.1
PIL (a prezzi correnti, in mio di fr.), in Svizzera, dal 1990
Fonte: CN, UST

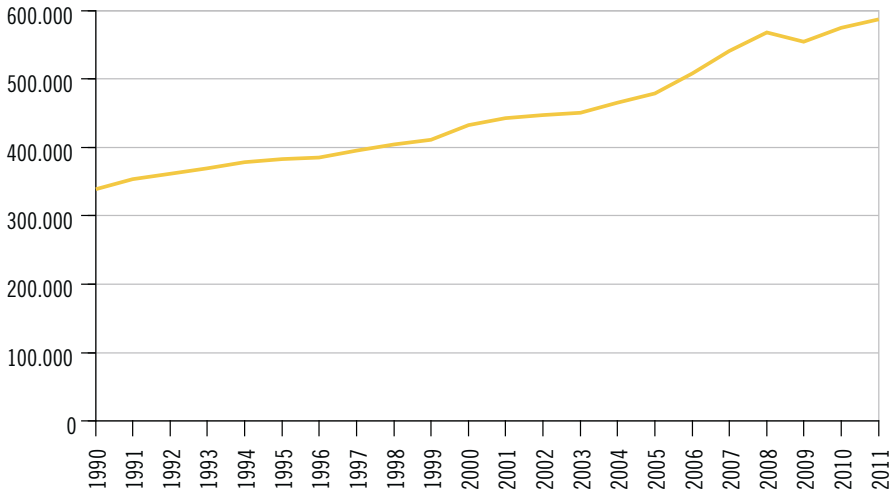

F. 4.2
Var. del PIL rispetto all'anno precedente (in %), in Svizzera, dal 1990
Fonte: CN, UST

Nominale
Reale

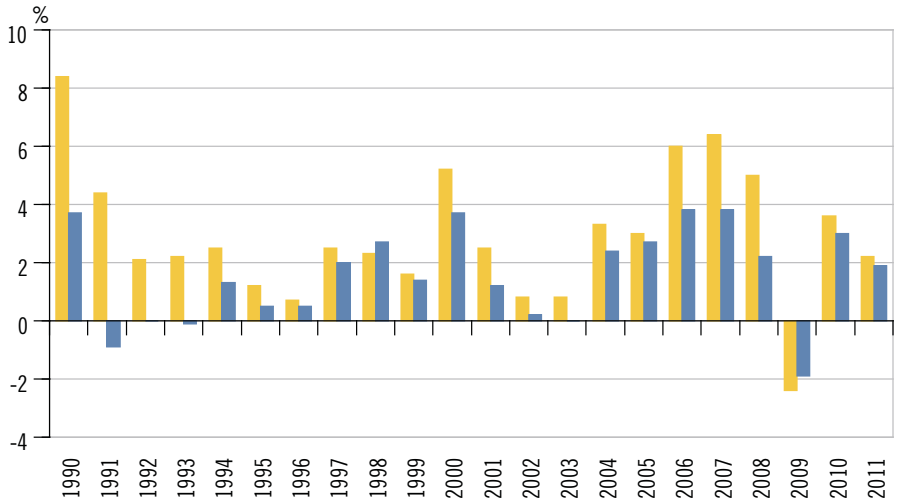

PIL cantonale

Nel 2010 l'economia ticinese ha generato un PIL di 21,98 miliardi di franchi (a prezzi correnti). Rispetto al 2009, il PIL è cresciuto del 3,2% in termini nominali e del 2,5% in termini reali, recuperando le contrazioni del -2,5% in termini nominali e del -2,3% in termini reali registrate tra il 2008 e il 2009.
Con 65.254 franchi per abitante, nel 2010 il Ticino si situa al di sotto della media nazionale, pari a 72.905 franchi per abitante, e al decimo posto nella classifica intercantonale, che vede Basilea Città in cima, con 147.341 franchi per abitante, e il canton Uri come fanalino di coda, con 47.816 franchi per abitante [F. 4.3].

F. 4.3
PIL pro capite (in fr.), per cantone, in Svizzera, nel 2010
Fonte: CN, UST

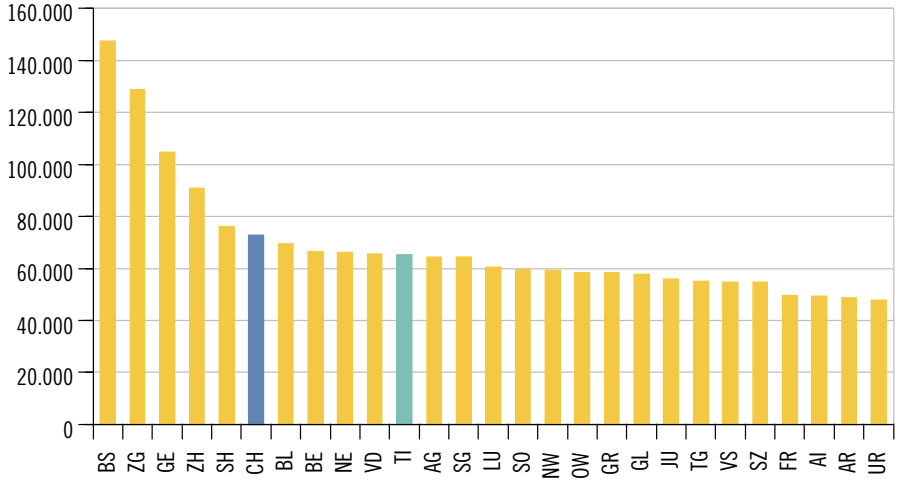

Reddito cantonale e nazionale

L'ultimo dato disponibile (2005) cifra il reddito cantonale ticinese a poco più di 13 miliardi di franchi (a prezzi correnti), ciò che corrisponde al 3,3% dei 405 miliardi dell'aggregato nazionale[2]. A titolo di confronto, il reddito cantonale di Zurigo sfiora gli 89 miliardi per una quota parte di circa un quinto del reddito nazionale (21,9%).
Dal 1998 al 2005, il reddito cantonale ticinese ha grossomodo ricalcato gli andamenti mostrati dall'aggregato nazionale [F. 4.4]. Segnando però crescite in genere meno robuste e contrazioni più marcate, il bilancio del periodo risulta decisamente più modesto: a fronte di una crescita media annua a livello nazionale del 2,7%, il reddito cantonale ticinese ha segnato un +1,4%.

2 In base alle stime riviste il reddito nazionale per il 2005 è pari a 434 miliardi di franchi.

F. 4.4
Var. del reddito nazionale e del reddito cantonale rispetto all'anno precedente (in %), in Svizzera e in Ticino, dal 1999
Fonte: CN, UST

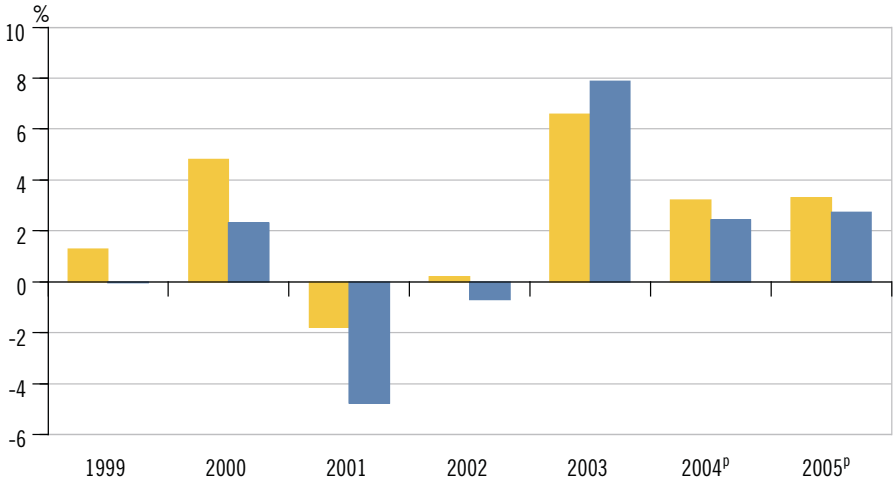

Reddito cantonale pro capite

In termini pro capite, il reddito cantonale in Ticino ammonta a 41.335 franchi (dato 2005), ben al di sotto quindi della media nazionale di 54.031 franchi. Con questo valore il Ticino occupa il 22° rango della graduatoria intercantonale capeggiata da Basilea Città (con 115.178 franchi per abitante) e chiusa dal Giura con 38.070 franchi [F. 4.5].

Tra il 1998 ed il 2005 la performance ticinese è stata decisamente poco brillante: +0,4% a fronte di una crescita media annua nazionale dell'1,8% e della vertiginosa andatura evidenziata da Basilea Città con un +5,7%.

Tali andamenti hanno comportato un allargamento del divario tra il reddito pro capite in Ticino e la media nazionale: dal -16,1% del 1998 al -23,5% del 2005.

F. 4.5
Reddito nazionale e redditi cantonali pro capite (in fr.), in Svizzera, nel 2005
Fonte: CN, UST

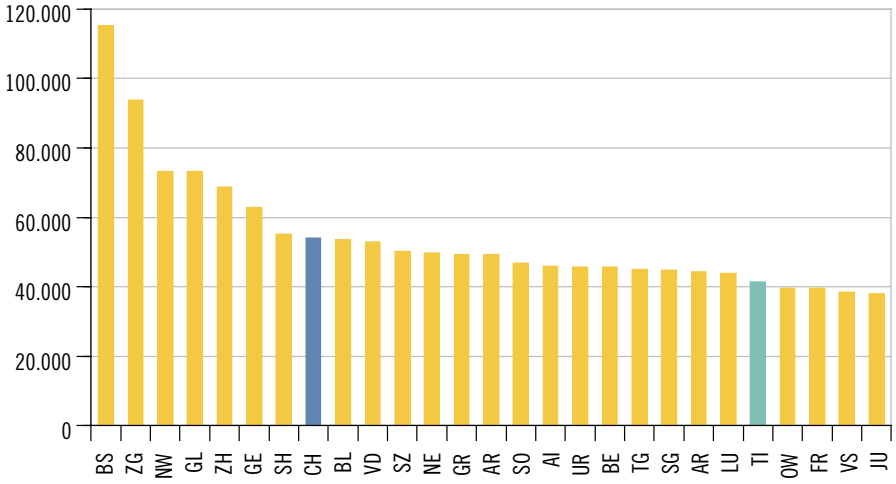

Dati

T. 4.1

Prodotto interno lordo (PIL), reddito nazionale lordo (RNL), reddito nazionale (RN) (a prezzi correnti, in milioni di franchi), in Svizzera, dal 1990

	PIL		RNL[1]	RN[2]
	Ass.	Var. %[3]	Ass.	Ass.
1990	338.996	...	347.228	281.434
1991	354.060	4,4	362.979	293.173
1992	361.424	2,1	369.488	297.608
1993	369.351	2,2	379.312	307.260
1994	378.471	2,5	385.482	313.447
1995	383.096	1,2	393.502	322.904
1996	385.671	0,7	397.467	326.800
1997	395.146	2,5	414.227	343.373
1998	404.355	2,3	425.671	352.950
1999	410.924	1,6	436.605	360.869
2000	432.405	5,2	463.558	383.632
2001	443.243	2,5	462.729	378.344
2002	446.786	0,8	460.707	374.832
2003	450.572	0,8	483.196	396.315
2004	465.348	3,3	497.370	409.760
2005	479.088	3,0	523.267	434.315
2006	508.036	6,0	549.560	458.092
2007	540.800	6,4	545.212	449.632
2008	567.852	5,0	529.831	429.099
2009	554.372	-2,4	566.835	463.788
2010[p]	574.314	3,6	608.311	504.973
2011[p]	586.784	2,2	601.709	...

[1] Reddito nazionale lordo (o prodotto nazionale lordo).
[2] Reddito nazionale netto ai prezzi di mercato.
[3] Rispetto all'anno precedente.

Fonte: Conti economici nazionali (CN), Ufficio federale di statistica, Neuchâtel

Ulteriori dati nel sito dell'Ustat:
www.ti.ch/ustat-datistatistici > 04 Economia

T. 4.2
Prodotto interno lordo (PIL), per cantone, in Svizzera, nel 2010

	A prezzi correnti				Ai prezzi dell'anno precedente, var. % 2009-2010
	PIL		PIL pro capite		
	Mio di fr.	Var. % 2009-2010	Fr.	Var. % 2009-2010	
Svizzera	**574.314**	**3,6**	**72.905**	**2,6**	**3,0**
Zurigo	125.915	1,4	91.001	0,1	1,2
Berna	65.513	3,9	66.616	3,5	2,9
Lucerna	22.709	7,7	60.534	6,5	7,0
Uri	1.662	1,5	47.816	1,5	1,1
Svitto	7.956	2,7	54.789	1,6	2,2
Obvaldo	2.053	8,0	58.314	6,3	7,5
Nidvaldo	2.379	10,1	59.126	9,9	9,2
Zugo	14.419	8,3	128.833	7,6	7,3
Glarona	2.221	3,2	57.778	2,7	2,9
Friburgo	13.816	2,9	49.592	1,2	2,1
Soletta	15.094	4,0	59.571	3,4	3,3
Basilea Città	28.529	3,1	147.341	2,3	3,2
Basilea Campagna	18.967	4,1	69.603	3,5	2,9
Sciaffusa	5.795	7,5	76.141	6,9	7,6
Appenzello Esterno	2.559	5,4	48.666	5,6	4,7
Appenzello Interno	780	8,1	49.297	6,1	8,0
San Gallo	30.670	5,2	64.272	4,5	4,5
Grigioni	11.377	3,8	58.224	3,4	3,0
Argovia	38.993	1,9	64.522	0,6	1,0
Turgovia	13.606	5,8	55.118	4,6	5,4
Ticino	**21.984**	**3,2**	**65.254**	**2,2**	**2,5**
Vaud	47.024	4,4	65.632	2,7	3,4
Vallese	16.966	3,6	54.850	2,2	3,4
Neuchâtel	11.426	3,3	66.282	3,2	2,9
Ginevra	48.050	4,6	104.636	3,3	4,2
Giura	3.851	3,8	55.919	3,6	3,3

Fonte: Conti economici nazionali (CN), Ufficio federale di statistica, Neuchâtel

T. 4.3
Prodotto interno lordo (PIL), in Ticino, dal 2008

	A prezzi correnti		Ai prezzi dell'anno precedente, var. % rispetto all'anno precedente
	PIL mio di fr.	PIL pro capite fr.	
2008	21.855	65.909	...
2009	21.308	63.879	-2,3
2010	21.984	65.254	2,5

Fonte: Conti economici nazionali (CN), Ufficio federale di statistica, Neuchâtel

T. 4.4

Valore aggiunto lordo (VAL), secondo la sezione economica (gruppi di sezioni), in Ticino, dal 2008

		A prezzi correnti					Ai prezzi dell'anno precedente, var. % 2009-2010
		2008 in mio di fr.	2009 in mio di fr.	2010		Var. % 2009-2010	
				In mio di fr.	Quota parte %		
Totale		**20.656**	**20.155**	**20.784**	**100,0**	**3,1**	**2,6**
A	Agricoltura, silvicoltura e pesca	78	77	75	0,4	-2,6	-2,8
B, C, F	Attività estrattive, attività di produzione e costruzioni	4.292	3.997	4.201	20,2	5,1	5,6
G, H, I, J	Commercio e riparazione di veicoli, trasporti, servizi di alloggio, attività di servizi di ristorazione, informazione e telecomunicazioni	5.987	5.728	6.083	29,2	6,2	4,7
K	Prestazione di servizi finanziari e d'assicurazione	2.603	2.407	2.263	10,9	-6,0	-2,9
L, M, N, R, S	Attività immobiliari, scientifiche, tecniche, amministrative e di supporto, attività artistiche, di intrattenimento e divertimento	1.806	1.887	1.904	9,2	0,9	-0,2
O	Amministrazione pubblica	1.885	1.943	1.999	9,6	2,9	1,3
D, E, P, Q	Fornitura di energia elettrica, gas, vapore e aria condizionata, fornitura di acqua, trattamento dei rifiuti, istruzione, servizi sanitari	1.895	1.951	1.986	9,6	1,8	0,8
T	Economie domestiche	2.111	2.166	2.273	10,9	5,0	2,6

Fonte: Conti economici nazionali (CN), Ufficio federale di statistica, Neuchâtel

T. 4.5

Reddito nazionale e redditi cantonali (a prezzi correnti, in milioni di franchi), in Svizzera, dal 1998

	1998	1999	2000	2001	2002	2003	2004p	2005p
Svizzera	**341.311**	**345.686**	**362.293**	**355.840**	**356.589**	**380.123**	**392.285**	**405.300**
Zurigo	73.658	74.830	78.779	75.334	76.703	83.641	86.309	88.928
Berna	37.455	37.756	39.517	40.357	40.535	41.692	43.125	43.985
Lucerna	13.534	13.526	14.493	14.844	14.745	14.709	15.073	15.622
Uri	1.457	1.461	1.533	1.550	1.549	1.508	1.543	1.584
Svitto	6.604	6.459	6.799	6.711	6.761	6.307	6.669	6.849
Obvaldo	1.071	1.075	1.180	1.226	1.204	1.250	1.274	1.311
Nidvaldo	2.112	2.133	2.427	2.212	2.168	2.434	2.652	2.865
Glarona	2.193	2.183	2.242	2.001	1.979	2.529	2.674	2.790
Zugo	7.485	7.709	7.925	7.777	7.941	9.177	9.648	9.971
Friburgo	8.844	8.871	9.247	9.486	9.450	9.582	9.765	10.106
Soletta	9.998	10.114	10.521	10.785	10.833	10.975	11.291	11.564
Basilea Città	16.056	15.927	15.440	12.847	13.376	18.960	20.545	21.946
Basilea Campagna	12.625	12.635	13.553	13.577	13.363	13.545	13.707	14.160
Sciaffusa	3.611	3.556	3.721	3.701	3.730	3.878	3.999	4.086
Appenzello Esterno	2.164	2.253	2.469	2.421	2.326	2.225	2.285	2.317
Appenzello Interno	608	642	755	664	614	628	667	688
San Gallo	18.098	18.406	19.745	20.251	19.859	19.760	20.260	20.680
Grigioni	8.135	8.080	8.414	8.358	8.223	8.446	8.804	9.441
Argovia	24.343	24.728	26.543	27.336	26.782	26.843	27.126	27.913
Turgovia	9.236	9.337	9.880	10.087	9.930	10.079	10.304	10.512
Ticino	**12.124**	**12.119**	**12.399**	**11.810**	**11.729**	**12.652**	**12.960**	**13.316**
Vaud	28.808	29.903	31.334	31.039	31.039	33.178	33.788	35.102
Vallese	9.665	9.678	10.059	10.386	10.276	10.266	10.559	11.114
Neuchâtel	6.815	6.843	7.112	6.779	7.087	7.850	8.164	8.425
Ginevra	22.300	23.117	23.709	21.880	21.951	25.579	26.463	27.443
Giura	2.310	2.345	2.495	2.421	2.434	2.431	2.632	2.585

Fonte: Conti economici nazionali (CN), Ufficio federale di statistica, Neuchâtel

T. 4.6

Reddito nazionale e redditi cantonali pro capite (a prezzi correnti, in franchi), in Svizzera, dal 1998

	1998	1999	2000	2001	2002	2003	2004p	2005p
Svizzera	**47.857**	**48.235**	**50.255**	**48.844**	**48.562**	**51.333**	**52.627**	**54.031**
Zurigo	61.321	61.867	64.456	60.654	60.976	65.807	67.375	68.804
Berna	39.535	39.752	41.570	42.352	42.426	43.491	44.845	45.644
Lucerna	39.588	39.414	42.010	42.549	41.962	41.702	42.592	43.910
Uri	41.984	42.272	44.566	44.860	44.854	43.399	44.374	45.712
Svitto	52.781	50.990	52.939	51.777	51.350	47.178	49.336	50.170
Obvaldo	33.698	33.647	36.684	37.733	36.734	37.872	38.562	39.646
Nidvaldo	58.184	58.349	65.838	58.728	56.879	63.418	68.450	73.286
Glarona	57.278	56.998	58.689	52.583	51.865	66.060	69.865	73.236
Zugo	78.177	79.439	80.477	77.338	77.959	88.963	92.168	93.753
Friburgo	37.968	37.724	38.996	39.226	38.544	38.557	38.760	39.559
Soletta	41.544	41.837	43.442	44.319	44.259	44.672	45.873	46.844
Basilea Città	82.415	82.804	81.004	67.225	70.202	99.414	107.592	115.178
Basilea Campagna	49.730	49.455	52.735	52.277	51.181	51.517	51.917	53.502
Sciaffusa	49.315	48.631	51.074	50.430	50.622	52.287	53.916	55.126
Appenzello Esterno	40.457	42.199	46.438	45.749	44.112	42.221	43.488	44.215
Appenzello Interno	41.966	44.183	51.512	45.087	41.772	42.769	45.429	45.936
San Gallo	40.777	41.289	44.107	44.714	43.600	43.156	44.103	44.866
Grigioni	43.437	43.076	44.731	44.000	43.245	44.173	45.946	49.355
Argovia	45.654	46.070	49.112	49.908	48.395	48.030	48.153	49.209
Turgovia	40.917	41.202	43.516	44.209	43.315	43.547	44.230	44.918
Ticino	**40.175**	**39.887**	**40.196**	**37.978**	**37.478**	**39.972**	**40.577**	**41.335**
Vaud	46.472	47.927	49.854	48.890	48.434	51.158	51.474	52.901
Vallese	35.752	35.654	36.910	37.661	36.864	36.201	36.850	38.385
Neuchâtel	41.065	41.201	42.823	40.610	42.296	46.676	48.401	49.775
Ginevra	55.664	57.208	57.961	52.552	51.994	59.776	61.223	62.839
Giura	34.291	34.860	37.142	35.699	35.896	35.793	38.762	38.070

Fonte: Conti economici nazionali (CN), Ufficio federale di statistica, Neuchâtel

T. 4.7

Reddito[1] nazionale e reddito cantonale (a prezzi correnti, in milioni di franchi), secondo il beneficiario, in Svizzera e in Ticino, dal 1998

	Totale[2]		Saldo dei redditi primari					
			Economie domestiche		Amministrazioni pubbliche		Società finanziarie e non finanziarie	
	Ass.	Var.%[3]	Ass.	Var.%[3]	Ass.	Var.%[3]	Ass.	Var.%[3]
Svizzera								
1998	341.311	...	299.499	...	-1.960	...	43.772	...
1999	345.686	1,3	303.913	1,5	-1.861	...	43.634	-0,3
2000	362.293	4,8	323.023	6,3	-475	...	39.744	-8,9
2001	355.840	-1,8	327.302	1,3	-1.199	...	29.738	-25,2
2002	356.589	0,2	326.471	-0,3	-2.047	...	32.165	8,2
2003	380.123	6,6	323.341	-1,0	-1.293	...	58.075	80,6
2004p	392.285	3,2	328.532	1,6	-836	...	64.588	11,2
2005p	405.300	3,3	338.179	2,9	-383	...	67.505	4,5
Ticino								
1998	12.124	...	10.944	...	-82	...	1.262	...
1999	12.119	0,0	10.856	-0,8	-79	...	1.342	6,3
2000	12.399	2,3	10.991	1,2	71	...	1.338	-0,3
2001	11.810	-4,8	10.793	-1,8	-1	...	1.018	-23,9
2002	11.729	-0,7	10.571	-2,1	-50	...	1.208	18,7
2003	12.652	7,9	11.048	4,5	-26	...	1.630	34,9
2004p	12.960	2,4	11.284	2,1	-9	...	1.685	3,4
2005p	13.316	2,7	11.560	2,4	4	...	1.752	4,0

[1] Reddito netto ai costi dei fattori.
[2] Eventuali differenze tra le somme dei valori e i totali presentati sono dovute ad arrotondamenti.
[3] Rispetto all'anno precedente.

Fonte: Conti economici nazionali (CN), Ufficio federale di statistica, Neuchâtel

T. 4.8

Reddito[1] nazionale e reddito cantonale pro capite (a prezzi correnti, in franchi), secondo il beneficiario, in Svizzera e in Ticino, dal 1998

	Totale[2]		Saldo dei redditi primari					
			Economie domestiche		Amministrazioni pubbliche		Società finanziarie e non finanziarie	
	Ass.	Var.%[3]	Ass.	Var.%[3]	Ass.	Var.%[3]	Ass.	Var.%[3]
Svizzera								
1998	47.857	...	41.994	...	-275	...	6.138	...
1999	48.235	0,8	42.406	1,0	-260	...	6.088	-0,8
2000	50.255	4,2	44.808	5,7	-66	...	5.513	-9,4
2001	48.844	-2,8	44.927	0,3	-165	...	4.082	-26,0
2002	48.562	-0,6	44.460	-1,0	-279	...	4.380	7,3
2003	51.333	5,7	43.665	-1,8	-175	...	7.843	79,1
2004p	52.627	2,5	44.074	0,9	-112	...	8.665	10,5
2005p	54.031	2,7	45.083	2,3	-51	...	8.999	3,9
Ticino								
1998	40.175	...	36.265	...	-272	...	4.183	...
1999	39.887	-0,7	35.729	-1,5	-259	...	4.417	5,6
2000	40.196	0,8	35.630	-0,3	230	...	4.336	-1,8
2001	37.978	-5,5	34.709	-2,6	-4	...	3.273	-24,5
2002	37.478	-1,3	33.778	-2,7	-161	...	3.861	17,9
2003	39.972	6,7	34.906	3,3	-83	...	5.149	33,4
2004p	40.577	1,5	35.330	1,2	-28	...	5.276	2,5
2005p	41.335	1,9	35.886	1,6	13	...	5.437	3,1

[1] Reddito netto ai costi dei fattori.
[2] Eventuali differenze tra le somme dei valori e i totali presentati sono dovute ad arrotondamenti.
[3] Rispetto all'anno precedente.

Fonte: Conti economici nazionali (CN), Ufficio federale di statistica, Neuchâtel

Definizioni

Glossario

Prodotto interno lordo: il prodotto interno lordo (PIL) può essere calcolato secondo l'ottica della produzione, della spesa o dei redditi distribuiti. A dipendenza del caso, equivale alla somma dei valori aggiunti creati dai diversi rami economici (dopo aggiustamenti, cioè aggiungendo le imposte sui prodotti e sottraendo le sovvenzioni ai prodotti), alla somma delle spese sostenute dai vari attori economici (consumo e investimenti), rispettivamente alla somma delle remunerazioni dei fattori produttivi. Il PIL si basa sul concetto interno, ossia si riferisce alle operazioni economiche realizzate sul territorio economico nazionale (contrariamente al reddito nazionale, che considera invece unicamente le remunerazioni dei residenti). Lo si esprime in termini nominali (a prezzi correnti), oppure in termini reali (a prezzi costanti, fissati ad un anno di riferimento) depurandolo dunque dalle variazioni dei prezzi dei beni prodotti.

Reddito cantonale e reddito nazionale: il reddito cantonale risulta da una ripartizione intercantonale del reddito nazionale netto al costo dei fattori di produzione, comunemente denominato reddito nazionale. Il reddito cantonale comprende l'insieme delle remunerazioni dei fattori di produzione (lavoro e capitale) attribuibili agli agenti economici residenti sul territorio cantonale, in ragione di una loro partecipazione ad un'attività produttiva nel cantone o al di fuori dello stesso. Come tale comprende il prodotto delle attività esercitate dai residenti (individui e aziende) all'esterno del cantone ma non i salari dei frontalieri. Il reddito cantonale può essere scomposto secondo i saldi dei redditi primari delle economie domestiche (redditi da lavoro e da capitale), delle società finanziarie e non finanziarie (redditi da capitale) e delle amministrazioni pubbliche (risultato di gestione netto e redditi da capitale). La serie si interrompe nel 2005.

Reddito cantonale pro capite: calcolato dividendo il reddito cantonale totale per la popolazione residente media nell'anno considerato. Trattandosi di un semplice rapporto aritmetico, non sussiste nessuna relazione con la distribuzione effettiva dei redditi in seno alla popolazione.

Fonti statistiche

Conti economici nazionali (CN)

Statistica di sintesi per eccellenza, i conti nazionali rilevano, seguendo una logica contabile esaustiva e annuale, le relazioni macroeconomiche tra gli agenti che compongono il circuito economico di un paese (imprese, economie domestiche, amministrazioni pubbliche ecc.) e mirano così a una fedele rappresentazione della realtà economica. Costituiscono la base principale per le analisi della crescita e della produttività.

Ulteriori definizioni nel sito dell'Ustat: www.ti.ch/ustat > Prodotti > Definizioni > 04 Economia

Per saperne di più

Ufficio di statistica (Ustat):
www.ti.ch/ustat

Ufficio federale di statistica (UST):
www.bfs.admin.ch

PANIERE
INFLAZIONE
44
INDICI
PRODUZIONE
RINCARO
5.50
CONSUMO
COSTRUZIONI
IMPORTAZIONE

05 PREZZI

122 Introduzione
123 Panorama
123 Prezzi al consumo
125 Prezzi alla produzione e all'importazione
125 Indice dei prezzi delle costruzioni
127 Dati
131 Definizioni
131 Glossario
131 Fonti statistiche
131 Per saperne di più

Introduzione

Le informazioni relative all'evoluzione dei prezzi sono di particolare interesse per la rilevanza che hanno nel determinare il benessere economico delle persone e delle famiglie come pure i margini e la redditività delle aziende. Ad esempio per indicizzare gli alimenti, per negoziare gli adeguamenti salariali, per valutare l'andamento del mercato immobiliare e la situazione economica, per determinare l'impatto del rincaro di singole componenti di spesa sul reddito disponibile, per indirizzare e valutare la politica monetaria della Banca Nazionale, gli strumenti utilizzati sono i vari indici dei prezzi.
L'Ufficio federale di statistica produce dal 1922 l'Indice nazionale dei prezzi al consumo (IPC). L'IPC misura l'evoluzione generale dei prezzi dei beni e servizi che rientrano nel paniere dei consumi delle economie domestiche residenti in Svizzera. È quindi l'indicatore utilizzato per determinare l'inflazione. All'IPC, che oggi viene pubblicato anche in una serie di sue componenti (come la provenienza dei beni e i gruppi di prodotti), si aggiungono l'Indice dei prezzi alla produzione e all'importazione e l'Indice dei prezzi delle costruzioni. Fatta eccezione per l'indice dei prezzi delle costruzioni, gli altri indicatori sono calcolati unicamente a livello nazionale, ma è prassi comune utilizzarli anche a livello regionale.

Indice dei prezzi al consumo e indice del costo della vita
Il primo misura l'evoluzione nel tempo del costo di un paniere tipo, fisso ad un determinato anno, in seguito a variazioni di prezzo dei singoli beni e servizi in esso contenuti. Il secondo misura la variazione delle spese minime necessarie per il mantenimento dell'attuale livello di utilità (livello di soddisfazione), tenendo conto del fatto che la composizione del paniere tipo varia nel corso del tempo. In Svizzera non esiste un indice del costo della vita.

Indice dei prezzi al consumo armonizzato (IPCA)
L'indice dei prezzi al consumo svizzero non può essere paragonato direttamente con quello di altri paesi in quanto i metodi di calcolo adottati sono diversi. Per questo motivo, l'Ufficio federale di statistica ha elaborato un ulteriore indice, l'IPCA, sulla base di una metodologia comune alla maggior parte dei paesi europei (paesi membri dell'Unione europea, Croazia, Islanda, Norvegia, Svizzera e Turchia).

Questo tema nel sito dell'Ustat:
www.ti.ch/ustat-prezzi

Panorama

Prezzi al consumo

L'indice nazionale dei prezzi al consumo (IPC) con base 100 nel settembre del 1977 ha raggiunto quota 199,4 punti nel mese di dicembre del 2012 [F. 5.1]. Tradotto in altri termini, ciò significa che nel corso degli ultimi trentacinque anni il livello generale dei prezzi in Svizzera è raddoppiato.

F. 5.1
IPC (media annua*), in Svizzera, dal 1978 (settembre 1977 = 100)
Fonte: IPC, UST

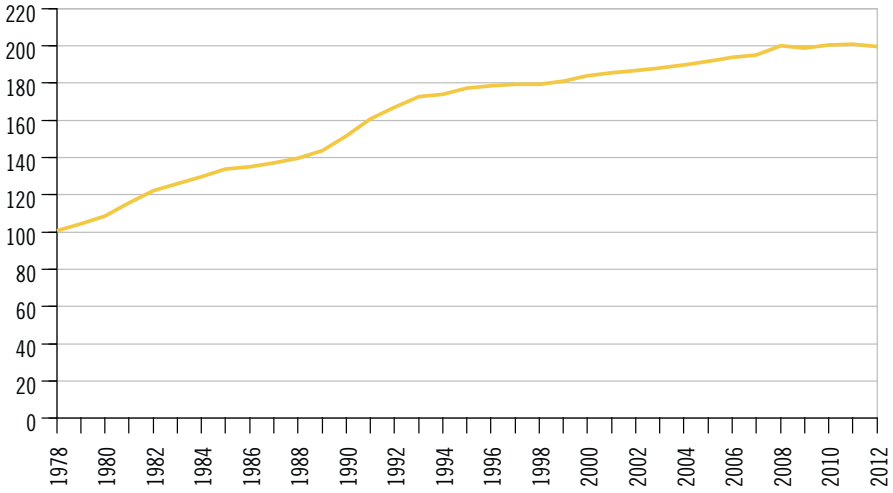

* La media annua dell'indice è calcolata quale media aritmetica dei 12 indici mensili.

La progressione può essere scissa in due fasi distinte. La prima, dal 1978 al 1993, si caratterizza per un importante rialzo dei prezzi, con un tasso medio annuo dell'ordine del +3,6%[1] (con punte del +6,5% e del +5,9% rispettivamente nel 1981 e nel 1991) [F 5.2]. Rincaro che interessa sia i beni indigeni che, seppur in misura meno accentuata, i beni esteri. La fase seguente è caratterizzata da una spinta inflazionistica decisamente più contenuta e confinata ai beni indigeni, con variazioni annue che oltrepassano solo sporadicamente la soglia dell'1%.
Solo di recente, a seguito della crisi finanziaria ed economica (v. il tema 04 Economia), tale quiete subisce uno scossone con un'accelerazione nel 2008 (+2,4%, la più energica degli ultimi diciotto anni) e una lieve flessione nel 2009 (-0,5%, anno di recessione economica). La ripresa dei consumi interni e delle esportazioni a partire dall'estate 2009 segnano la fine della recessione in Svizzera e si manifestano anche nella crescita temporanea dell'IPC nel 2010 (+0,7%). L'evoluzione sostanzialmente nulla dei prezzi nel 2011 (+0,2%) introduce una nuova fase, condizionata dalla forza del franco svizzero e dal rallentamento della congiuntura internazionale, sulla cui scia si colloca anche la variazione negativa del 2012 (-0,7%). La volatilità dei prezzi dei beni esteri è la principale ragione dietro alle turbolenze dell'indice dei prezzi al consumo nell'ultimo quinquennio.

[1] Per i computi dei tassi medi annui di variazione è stata utilizzata la media geometrica in tutte le analisi del capitolo.

F. 5.2
Var. dell'IPC rispetto all'anno precedente (media annua, in %), in Svizzera, dal 1978
Fonte: IPC, UST

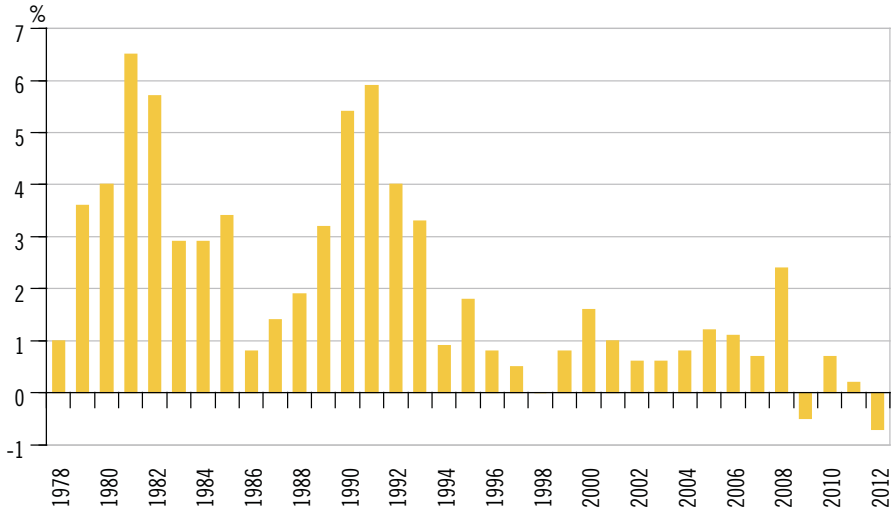

Per quanto riguarda i prezzi dei gruppi di prodotti che compongono il paniere di beni su cui viene calcolato l'IPC, in linea generale si rileva come nel primo periodo le singole evoluzioni ricalchino la marcata crescita dell'indicatore aggregato [F. 5.3]. Dopo il 1993 il rincaro nelle categorie "abitazione ed energia" (incluse le pigioni) e "sanità"[2], due componenti di spesa che incidono in maniera preponderante sul budget delle economie domestiche (v. il tema 20 Situazione economica e sociale della popolazione), subisce un notevole rallentamento. Il rialzo per "abitazione ed energia" riacquista vigore dopo il 2003. Per contro, si assiste a una quasi stagnazione del livello dei prezzi nei gruppi "mobili, articoli e servizi per la casa", "indumenti e calzature" e "tempo libero e cultura", e addirittura a una contrazione nelle "comunicazioni". L'unica eccezione è rappresentata dal gruppo "bevande alcoliche e tabacchi", che segna un aumento dei prezzi più marcato.

[2] Nell'IPC non sono inclusi i premi delle assicurazioni malattie in quanto non corrispondono ad un acquisto di beni o servizi. L'UST produce un indice specifico denominato Indice dei premi dell'assicurazione malattie (IPAM).

F. 5.3
IPC per alcuni gruppi di prodotti (media annua), in Svizzera, dal 1983 (gennaio 1983 = 100)
Fonte: IPC, UST

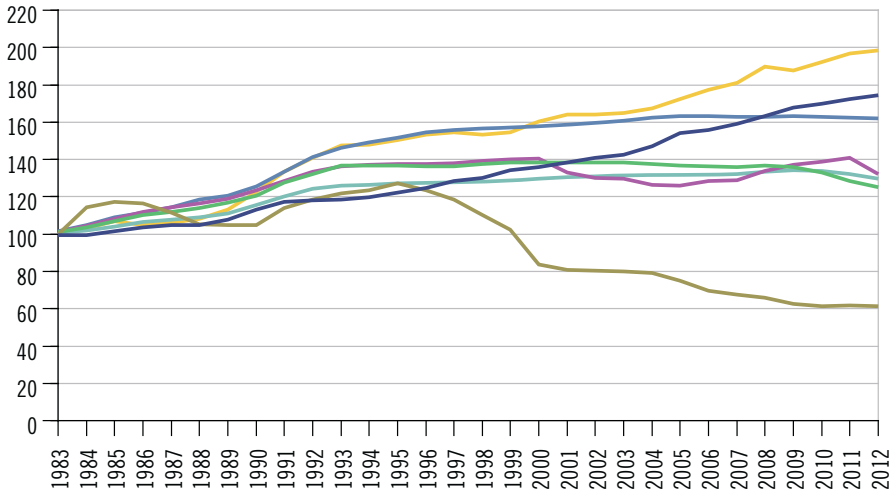

- Abitazione ed energia
- Sanità
- Mobili, articoli e servizi per la casa
- Indumenti e calzature
- Tempo libero e cultura
- Comunicazioni
- Bevande alcoliche e tabacchi

Prezzi alla produzione e all'importazione

La fase di moderata inflazione degli anni Novanta coincide con il periodo di leggera diminuzione dei prezzi alla produzione e di marcata contrazione dei prezzi all'importazione [F. 5.4]. A partire dal 2004, gli apprezzamenti del petrolio e dei prodotti in metallo innescano progressivi, seppur contenuti, incrementi di entrambi gli indici, che culminano con i picchi del 2008 (rispettivamente +3,4% e +3,2%). La crisi intervenuta nel 2009 porta con sé un crollo dei prezzi dei prodotti petroliferi e dei prodotti in metallo, generando in Svizzera un tonfo dei prezzi all'importazione (-7,4%) e una riduzione di quelli alla produzione (-2,1%). Dal 2010, la fine della recessione in Svizzera dà il via a un breve periodo di stabilità dei due indici. Successivamente, l'intensificarsi del rallentamento congiunturale internazionale e la forza del franco svizzero fanno sentire i propri effetti, spingendo al ribasso sia l'indice dei prezzi all'importazione (-2,0% nel 2012), che l'indice dei prezzi alla produzione (-0,5%).

F. 5.4
Indice dei prezzi alla produzione e all'importazione (media annua), in Svizzera, dal 1990 (gennaio 1990 = 100)
Fonte: PPI, UST

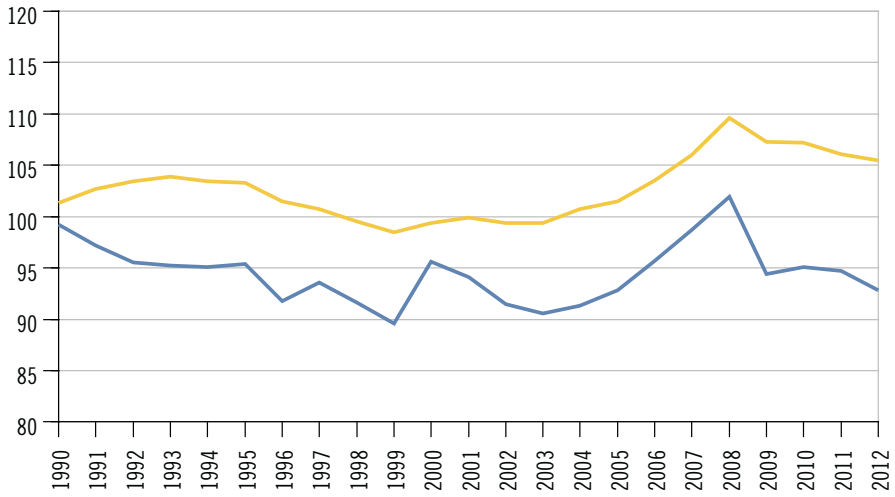

Indice dei prezzi delle costruzioni

In Ticino, tra il 1998 e il 2012, i prezzi delle costruzioni segnano un balzo del +38,5%, pari a una crescita media annua del +2,4%, che conferisce al nostro cantone il primato di grande regione svizzera con l'aumento più importante negli ultimi quattordici anni [F. 5.5]. Su scala nazionale il salto è più contenuto, con un +27,0% (in media: +1,7% l'anno). La crescita è imputabile a livello cantonale sia all'aumento dei prezzi delle prestazioni nell'edilizia, con un +31,7% nel periodo considerato (cioè +2,0% medio annuo), che a quelle del genio civile, con addirittura un +58,7% (ovvero +3,4% medio annuo). A livello nazionale, in entrambi i casi l'aumento è più modesto: +25,0% nell'edilizia (in media: +1,6% l'anno) e +34,2% nel genio civile (in media: +2,1% l'anno).

La crescita dei prezzi delle prestazioni edili registrata in Ticino nel periodo considerato è disturbata dalle lievi contrazioni del 2002 e del 2011, e dalle stagnazioni del 2003 e del 2009. Nel genio civile, a fronte di aumenti annuali anche energici, come nel 1999 (+8,8%) e nel 2004 (+7,3%), non mancano i periodi in cui i prezzi, temporaneamente, diminuiscono leggermente o stagnano, come nel 2005, nel 2006 e nel 2009. La crescita dell'indice dei prezzi delle costruzioni nel 2012 (+1,1% su base annua) è attribuita all'aumento segnato nel comparto del genio civile (+3,9%), che fa da contraltare alla leggera contrazione registrata nell'edilizia (-0,2%).

F. 5.5
Indice dei prezzi delle costruzioni (mese di ottobre), secondo il genere di costruzione, in Ticino, dal 1998 (ottobre 1998 = 100)
Fonte: PCO, UST

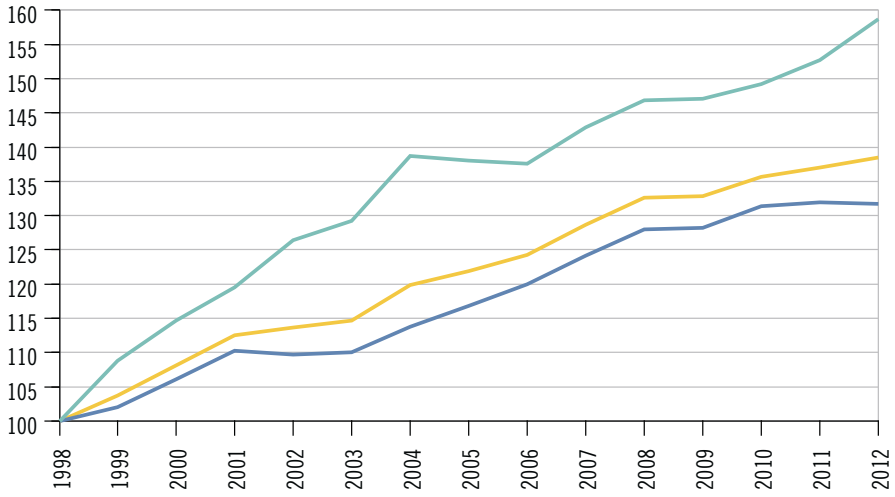

Costruzioni
Edilizia
Genio Civile

Dati

T. 5.1

Indice nazionale dei prezzi al consumo (settembre 1977=100), secondo la provenienza dei beni (dicembre 2010 =100), media annua, in Svizzera, dal 1977

	Totale		Beni indigeni		Beni esteri	
	Ass.	Var.%[1]	Ass.	Var.%[1]	Ass.	Var.%[1]
1977	...	1,3	...	...	...	...
1978	100,8	1,0	...	...	...	...
1979	104,4	3,6	...	...	...	...
1980	108,6	4,0	...	...	...	...
1981	115,7	6,5	...	...	...	...
1982	122,2	5,7	...	...	...	...
1983	125,8	2,9	57,4	...	79,9	...
1984	129,5	2,9	59,2	3,3	81,6	2,1
1985	133,9	3,4	61,2	3,4	84,5	3,6
1986	135,0	0,8	63,0	2,9	80,7	-4,5
1987	136,9	1,4	64,4	2,2	80,2	-0,6
1988	139,5	1,9	66,0	2,6	80,2	0,0
1989	143,9	3,2	68,0	3,0	83,2	3,7
1990	151,6	5,4	71,9	5,8	86,9	4,4
1991	160,5	5,9	76,8	6,8	89,6	3,2
1992	167,0	4,0	80,7	5,0	90,6	1,1
1993	172,5	3,3	83,6	3,6	92,6	2,2
1994	174,0	0,9	84,7	1,3	92,2	-0,5
1995	177,1	1,8	86,8	2,5	91,9	-0,3
1996	178,5	0,8	87,7	1,0	92,1	0,1
1997	179,5	0,5	88,2	0,5	92,7	0,7
1998	179,5	0,0	88,4	0,3	92,0	-0,7
1999	180,9	0,8	89,0	0,7	92,9	1,0
2000	183,8	1,6	89,7	0,7	96,8	4,1
2001	185,6	1,0	91,2	1,7	95,6	-1,2
2002	186,8	0,6	92,6	1,4	94,0	-1,7
2003	188,0	0,6	93,3	0,8	94,0	0,0
2004	189,5	0,8	94,1	0,9	94,6	0,6
2005	191,7	1,2	94,7	0,6	97,2	2,7
2006	193,7	1,1	95,5	0,8	99,1	1,9
2007	195,1	0,7	96,4	1,0	99,2	0,1
2008	199,9	2,4	98,0	1,7	103,4	4,3
2009	198,9	-0,5	99,2	1,2	98,6	-4,7
2010	200,3	0,7	99,8	0,6	99,4	0,9
2011	200,7	0,2	100,4	0,6	98,7	-0,7
2012	199,4	-0,7	100,4	0,0	96,0	-2,7

[1] Rispetto alla media annua dell'anno precedente.

Fonte: Indice nazionale dei prezzi al consumo (IPC), Ufficio federale di statistica, Neuchâtel

Ulteriori dati nel sito dell'Ustat:
www.ti.ch/ustat-datistatistici > 05 Prezzi

T. 5.2

Indice nazionale dei prezzi al consumo, secondo i gruppi di prodotti principali, media annua, in Svizzera, dal 2000 (dicembre 2010 = 100)

	2000	2001	2002	2003	2004	2005	2006	2007	2008	2009	2010	2011	2012
Prodotti alimentari, bevande analcoliche													
Ass.	94,2	96,1	98,3	99,6	100,1	99,4	99,3	99,9	103,0	102,8	101,6	98,3	97,4
Var.%[1]	1,6	2,1	2,3	1,3	0,5	-0,7	-0,0	0,5	3,1	-0,2	-1,1	-3,2	-1,0
Bevande alcoliche e tabacchi													
Ass.	79,7	81,1	82,4	83,4	86,3	90,3	91,3	93,2	95,6	98,2	99,4	101,0	102,1
Var.%[1]	1,3	1,8	1,6	1,2	3,4	4,7	1,1	2,1	2,6	2,7	1,2	1,6	1,1
Indumenti e calzature													
Ass.	94,4	89,5	87,4	87,1	84,8	84,7	86,3	86,5	90,0	92,1	93,2	94,5	88,9
Var.%[1]	0,3	-5,1	-2,4	-0,3	-2,7	-0,1	1,9	0,3	4,0	2,4	1,1	1,4	-5,9
Abitazione ed energia													
Ass.	82,8	84,7	84,8	85,1	86,5	89,1	91,5	93,5	98,0	96,9	99,3	101,7	102,5
Var.%[1]	3,6	2,3	0,1	0,4	1,6	3,0	2,8	2,1	4,9	-1,2	2,4	2,4	0,8
Mobili, articoli e servizi per la casa													
Ass.	97,0	97,6	97,8	98,4	98,6	98,6	98,7	99,0	99,7	100,5	100,1	98,8	97,0
Var.%[1]	0,8	0,6	0,2	0,5	0,3	-0,1	0,1	0,3	0,7	0,8	-0,4	-1,3	-1,9
Sanità													
Ass.	97,4	97,9	98,3	99,2	100,1	100,7	100,7	100,5	100,3	100,7	100,4	100,2	99,9
Var.%[1]	0,5	0,5	0,4	0,9	0,9	0,6	0,0	-0,2	-0,2	0,3	-0,2	-0,2	-0,3
Trasporti													
Ass.	88,9	88,9	88,6	88,9	90,2	93,3	95,9	96,9	100,4	97,1	99,4	100,5	98,3
Var.%[1]	3,7	-0,0	-0,4	0,4	1,5	3,4	2,9	1,1	3,5	-3,3	2,4	1,1	-2,2
Comunicazioni													
Ass.	136,1	131,1	130,3	129,8	128,8	121,5	113,2	109,8	106,7	101,5	100,0	100,1	99,4
Var.%[1]	-17,9	-3,7	-0,6	-0,4	-0,8	-5,7	-6,8	-3,0	-2,9	-4,9	-1,4	0,1	-0,7
Tempo libero e cultura													
Ass.	104,5	104,6	104,5	104,5	104,0	103,4	103,2	102,7	103,3	102,7	100,5	97,2	94,5
Var.%[1]	0,0	0,0	-0,1	-0,0	-0,4	-0,6	-0,2	-0,5	0,6	-0,6	-2,1	-3,3	-2,8
Insegnamento													
Ass.	85,8	86,7	87,8	89,5	90,9	91,9	93,3	94,8	96,3	97,8	98,9	100,3	102,0
Var.%[1]	1,5	1,1	1,3	1,9	1,5	1,1	1,6	1,6	1,5	1,5	1,2	1,4	1,7
Ristoranti ed alberghi													
Ass.	85,6	87,5	89,9	91,1	92,0	93,0	94,1	95,4	97,6	99,2	100,1	101,6	102,2
Var.%[1]	1,0	2,3	2,8	1,3	1,0	1,0	1,2	1,4	2,4	1,7	0,8	1,4	0,6
Altri beni e servizi													
Ass.	89,3	91,0	93,4	94,8	95,8	96,7	97,6	97,6	98,4	98,9	100,2	100,4	100,5
Var.%[1]	0,8	1,9	2,7	1,5	1,1	0,9	0,9	0,1	0,8	0,5	1,3	0,1	0,1

[1] Rispetto alla media annua dell'anno precedente.

Fonte: Indice nazionale dei prezzi al consumo (IPC), Ufficio federale di statistica, Neuchâtel

T. 5.3

Indice dei prezzi alla produzione e all'importazione, media annua, in Svizzera, dal 1990 (dicembre 2010 = 100)

	Indice dei prezzi alla produzione		Indice dei prezzi all'importazione		Indice dei prezzi dell'offerta globale[1]	
	Ass.	Var.%[2]	Ass.	Var.%[2]	Ass.	Var.%[2]
1990	94,7	...	104,7	...	97,5	...
1991	96,0	1,3	102,5	-2,1	97,9	0,4
1992	96,7	0,7	100,7	-1,8	98,0	0,1
1993	97,1	0,4	100,4	-0,3	98,2	0,2
1994	96,7	-0,5	100,3	-0,1	97,9	-0,3
1995	96,6	-0,1	100,6	0,3	97,9	0,0
1996	94,9	-1,8	96,8	-3,8	95,6	-2,4
1997	94,2	-0,7	98,8	2,1	95,7	0,1
1998	93,0	-1,2	96,6	-2,2	94,2	-1,5
1999	92,1	-1,0	94,5	-2,2	92,9	-1,3
2000	93,0	1,0	100,9	6,7	95,4	2,7
2001	93,4	0,5	99,3	-1,6	95,3	-0,2
2002	93,0	-0,5	96,5	-2,8	94,1	-1,2
2003	93,0	0,0	95,5	-1,0	93,8	-0,3
2004	94,1	1,2	96,3	0,8	94,8	1,0
2005	94,9	0,8	97,9	1,7	95,9	1,1
2006	96,8	2,1	101,0	3,1	98,2	2,4
2007	99,1	2,4	104,1	3,1	100,8	2,6
2008	102,5	3,4	107,5	3,3	104,2	3,3
2009	100,3	-2,1	99,6	-7,4	100,1	-3,9
2010	100,3	-0,1	100,4	0,8	100,3	0,2
2011	99,2	-1,1	99,9	-0,5	99,4	-0,9
2012	98,6	-0,5	97,9	-2,0	98,4	-1,0

[1] Totale dell'indice dei prezzi alla produzione (per il 67,9693%) e all'importazione (per il 32,0307%).
[2] Rispetto alla media annua dell'anno precedente.

Fonte: Indice dei prezzi alla produzione e all'importazione (PPI), Ufficio federale di statistica, Neuchâtel

T. 5.4

Indice dei prezzi delle costruzioni, secondo il genere costruzione, in Svizzera e in Ticino, da ottobre 1998 (ottobre 2010 = 100)

	Svizzera						Ticino					
	Costruzioni		Edilizia		Genio civile		Costruzioni		Edilizia		Genio civile	
	Ass.	Var.%[1]	Ass.	Var.%[1]	Ass.	Var.%[1]	Ass.	Var.%[1]	Ass.	Var.%[1]	Ass.	Var.%[1]
Ottobre 1998	80,6	...	81,5	...	77,8	...	73,7	...	76,1	...	67,0	...
Aprile 1999	81,4	1,0	82,1	0,7	79,4	2,1	75,0	1,8	76,7	0,8	70,4	5,1
Ottobre 1999	83,6	2,7	84,0	2,3	82,4	3,8	76,4	1,9	77,6	1,2	72,9	3,6
Aprile 2000	85,1	1,8	85,4	1,7	84,2	2,2	78,6	2,9	79,7	2,7	75,7	3,8
Ottobre 2000	87,1	2,4	87,2	2,1	86,8	3,1	79,7	1,4	80,7	1,3	76,8	1,5
Aprile 2001	89,1	2,3	88,8	1,8	89,9	3,6	83,1	4,3	83,7	3,7	81,4	6,0
Ottobre 2001	89,0	-0,1	89,0	0,2	88,9	-1,1	82,9	-0,2	83,9	0,2	80,1	-1,6
Aprile 2002	88,4	-0,7	88,8	-0,2	87,2	-1,9	83,0	0,1	83,7	-0,2	81,0	1,1
Ottobre 2002	87,6	-0,9	88,1	-0,8	86,2	-1,1	83,8	1,0	83,5	-0,2	84,7	4,6
Aprile 2003	86,6	-1,1	86,9	-1,4	85,8	-0,5	83,4	-0,5	82,9	-0,7	84,7	–
Ottobre 2003	86,9	0,3	87,0	0,1	86,5	0,8	84,5	1,3	83,7	1,0	86,6	2,2
Aprile 2004	87,3	0,5	87,0	0,0	88,2	2,0	85,8	1,5	84,4	0,8	89,7	3,6
Ottobre 2004	89,0	1,9	88,5	1,7	90,5	2,6	88,3	2,9	86,6	2,6	92,9	3,6
Aprile 2005	89,5	0,6	89,3	0,9	90,1	-0,4	89,7	1,6	88,8	2,5	92,2	-0,8
Ottobre 2005	90,7	1,3	90,2	1,0	92,4	2,6	89,8	0,1	88,9	0,1	92,5	0,3
Aprile 2006	91,8	1,2	91,3	1,2	93,3	1,0	89,7	-0,1	89,1	0,2	91,3	-1,3
Ottobre 2006	94,1	2,5	93,5	2,4	96,0	2,9	91,6	2,1	91,3	2,5	92,2	1,0
Aprile 2007	95,8	1,8	95,2	1,8	97,6	1,7	93,9	2,5	93,7	2,6	94,4	2,4
Ottobre 2007	97,6	1,9	97,0	1,9	99,3	1,7	94,8	1,0	94,5	0,9	95,7	1,4
Aprile 2008	99,4	1,8	99,0	2,1	100,5	1,2	96,5	1,8	96,5	2,1	96,5	0,8
Ottobre 2008	101,1	1,7	100,7	1,7	102,5	2,0	97,7	1,2	97,4	0,9	98,4	2,0
Aprile 2009	99,1	-2,0	99,3	-1,4	98,6	-3,8	97,4	-0,3	97,9	0,5	96,2	-2,2
Ottobre 2009	99,2	0,1	99,2	-0,1	99,1	0,5	97,9	0,5	97,6	-0,3	98,5	2,4
Aprile 2010	99,2	–	98,9	-0,3	100,0	0,9	99,2	1,3	99,3	1,7	99,1	0,6
Ottobre 2010	100,0	0,8	100,0	1,1	100,0	–	100,0	0,8	100,0	0,7	100,0	0,9
Aprile 2011	101,5	1,5	101,3	1,3	102,1	2,1	101,1	1,1	100,8	0,8	102,4	2,4
Ottobre 2011	102,1	0,6	101,8	0,5	103,2	1,1	101,0	-0,1	100,4	-0,4	102,3	-0,1
Aprile 2012	102,1	–	101,7	-0,1	103,7	0,5	101,6	0,6	100,0	-0,4	105,0	2,6
Ottobre 2012	102,4	0,3	101,9	0,2	104,4	0,7	102,1	0,5	100,2	0,2	106,3	1,2

[1] Rispetto al periodo precedente.

Fonte: Indice dei prezzi delle costruzioni (PCO), Ufficio federale di statistica, Neuchâtel

Definizioni

Glossario

Rincaro: indica un aumento generale dei prezzi di beni e servizi di consumo. È sinonimo di inflazione e si contrappone alla deflazione, che è invece il fenomeno inverso. Quando si parla di rincaro, comunemente si intende il rincaro medio annuo, calcolato quale variazione tra le medie annue dell'IPC.

Fonti statistiche

Indice nazionale dei prezzi al consumo (IPC)

L'IPC misura l'andamento nel tempo dei prezzi dei beni e dei servizi consumati in Svizzera dalle economie domestiche residenti. Calcolato mensilmente dall'Ufficio federale di statistica (UST), si fonda sul rilevamento dei prezzi a struttura di consumo costante, vale a dire su un paniere di beni e servizi fisso ad un determinato anno. L'IPC è stato creato nel 1922 e da allora è stato sottoposto a nove importanti revisioni, di cui l'ultima nel 2010, allo scopo di adattarlo alle più recenti conoscenze scientifiche e tecniche. Dal 2001, inoltre, la ponderazione del paniere è aggiornata annualmente per riflettere l'evoluzione delle abitudini di consumo e delle strutture di mercato, sulla base dei risultati dell'Indagine sul budget delle economie domestiche (IBED). Da gennaio 2011 l'IPC ha come base dicembre 2010 (valore = 100), mantenendo comunque il concatenamento con le serie precedenti.

Indice dei prezzi alla produzione e all'importazione (PPI)

L'indice dei prezzi alla produzione misura l'evoluzione dei prezzi dei beni e servizi prodotti dalle imprese operanti in Svizzera e venduti sul mercato domestico o all'estero. Copre i settori primario, secondario e alcuni rami del terziario (la cui estensione è prevista a più tappe). L'indice dei prezzi all'importazione misura l'evoluzione dei prezzi dei prodotti importati in Svizzera. Copre i beni del settore agricolo, delle industrie estrattive e dell'industria manifatturiera. Entrambi gli indici sono calcolati mensilmente dall'UST.

Indice dei prezzi delle costruzioni (PCO)

L'indice svizzero dei prezzi delle costruzioni misura l'evoluzione nel tempo dei prezzi di un paniere (fisso) di prestazioni di costruzione, rilevate da contratti effettivamente conclusi. Calcolato due volte l'anno dall'UST, in aprile e in ottobre, fornisce risultati a livello nazionale e per le sette grandi regioni del paese, tra cui anche il Ticino. L'indice è suddiviso in un indice per l'edilizia (che comprende la costruzione e il rinnovo di edifici amministrativi, la costruzione e il rinnovo di case plurifamiliari, la costruzione di case individuali e la costruzione di capannoni metallici) e uno per il genio civile (che include la costruzione di nuovi tronchi stradali, la costruzione di sottopassaggi e la costruzione di pareti antirumore).

Ulteriori definizioni nel sito dell'Ustat: www.ti.ch/ustat > Prodotti > Definizioni > 05 Prezzi

Per saperne di più

Ufficio di statistica (Ustat):
www.ti.ch/ustat

Ufficio federale di statistica (UST):
www.bfs.admin.ch

ESPORTAZIONI
AZIENDE
IMPRESE
TERZIARIO
SECONDARIO
ADDETTI
COMMERCIO
IMPORTAZIONI

06 INDUSTRIA E SERVIZI

134 Introduzione
135 Panorama
135 Aziende e posti di lavoro
135 Settori e comparti
136 23 anni di profonde trasformazioni
137 Nuove imprese
137 Commercio estero
138 15 anni di forte espansione
140 Dati
154 Definizioni
154 Glossario
154 Fonti statistiche
155 Per saperne di più

Introduzione

Le informazioni relative alle aziende attive in Svizzera e agli addetti che in esse operano sono fondamentali per descrivere il sistema produttivo, sia in termini strutturali che di evoluzione nel tempo, e determinare così ad esempio la vocazione settoriale di un'economia nonché i processi di specializzazione e despecializzazione. Questi dati, rilevati fino al livello comunale, provengono dal Censimento federale delle aziende.
La statistica pubblica fornisce anche informazioni relative alla cosiddetta demografia d'impresa, che rileva la nascita di nuove imprese (fino al 2004 anche le chiusure).
A completare i contenuti di questo tema intervengono, oltre ai dati dell'indice sulla produzione industriale, quelli sul commercio estero, ossia sulle esportazioni e le importazioni di merci da e per la Svizzera. I produttori di queste fonti sono federali: i dati del commercio estero sono raccolti e divulgati dall'Amministrazione federale delle dogane, mentre gli altri sono prodotti dall'Ufficio federale di statistica.
Il nostro cantone dispone pure dei dati delle indagini congiunturali del KOF che sono commentati e diffusi dall'Ustat in collaborazione con le associazioni di categoria.

Addetti = Posti di lavoro ≠ Occupati
I dati raccolti presso le aziende rilevano gli addetti e, per convenzione, i posti di lavoro, in una logica di domanda di lavoro. Si differenziano da quelli elaborati partendo da rilevamenti presso le persone o le economie domestiche, che offrono informazioni sulle persone occupate in una logica di offerta di lavoro (tema Lavoro e reddito).

In arrivo la nuova statistica delle aziende
A sostituzione del censimento federale delle aziende, l'Ufficio federale di statistica ha elaborato una nuova statistica delle aziende che verrà diffusa per la prima volta nel 2013. La nuova statistica abbinerà dati di registri amministrativi e rilevamenti già esistenti. In questo modo diminuiranno i carichi di lavoro presso le imprese, si passerà a una cadenza di produzione annua e si assicurerà una maggiore stabilità della fonte.

Questo tema nel sito dell'Ustat:
www.ti.ch/ustat-industria

Panorama

Aziende e posti di lavoro

In Ticino sono attive 21.553 aziende[1], che impiegano 181.212 addetti (dati 2008). Di questi, 44.767 sono occupati a tempo parziale e 136.445 a tempo pieno. Ricalcolati in equivalenti al tempo pieno (addetti ETP) rappresentano 159.147 impieghi; un effettivo che corrisponde al 4,5% dei 3,5 milioni di posti di lavoro dell'economia nazionale.
La dimensione media delle aziende in Ticino è di 3 addetti nel settore primario, di 13 nel secondario e di 8 nel terziario. Poco più di 18.000 aziende, vale a dire 8 su 10, hanno meno di 10 addetti ETP, mentre 215 aziende sono di grandi dimensioni (con 100 e più addetti ETP) [F. 6.1]. Le prime impiegano il 30,5% degli addetti, mentre le seconde poco meno di un quarto.

1 Settori primario, secondario e terziario.

F. 6.1
Aziende e addetti (in %), secondo la dimensione dell'azienda in addetti ETP, in Ticino, nel 2008
Fonte: CA e CAS1, UST

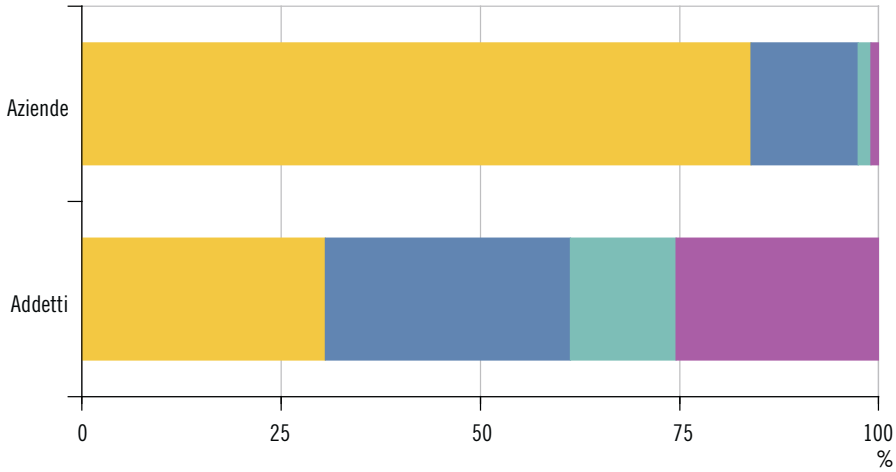

- Meno di 10
- Da 10 a meno di 50
- Da 50 a meno di 100
- 100 e più

Settori e comparti

Le aziende del settore primario sono 1.143, per 2.118 posti di lavoro[2] (per ulteriori informazioni si veda il tema 07 Agricoltura e selvicoltura); quelle del settore secondario sono 3.564 per 46.263 posti di lavoro e quelle del settore terziario sono 16.846 per 110.767 posti di lavoro (dati 2008). Con una quota d'impieghi nel terziario del 69,6% (68,2% a livello nazionale), il Ticino occupa il sesto rango della graduatoria intercantonale dietro ai cantoni Ginevra, Zurigo, Basilea Città, Vaud e Zugo [F. 6.2].
A livello di singoli comparti economici[3], il maggior datore di lavoro dell'economia cantonale è l'industria, che impiega 27.490 addetti ETP (al suo interno i rami più importanti in termini d'impieghi sono la fabbricazione di prodotti di elettronica e ottica con 5.009 posti di lavoro e la fabbricazione di prodotti in metallo con 3.625). Seguono il commercio, le costruzioni e il ramo della sanità e dell'assistenza sociale con rispettivamente 25.730, 16.707 e 14.882 posti di lavoro.
I principali rami che determinano la specializzazione o vocazione economica della nostra economia, ossia quei rami la cui quota di addetti ETP è superiore a quella che si rileva a livello nazionale, sono il comparto turistico (servizi di alloggio e ristorazione) con 7,6% in Ticino contro 5,3% in Svizzera, quello finanziario (6,8% contro 5,9%), oltre al già citato ramo delle costruzioni (10,5% contro 8,5%).

2 In questa analisi, i "posti di lavoro" e gli "impieghi" si riferiscono agli addetti equivalenti al tempo pieno (ETP).

3 Secondo la NOGA 2008.

F. 6.2
Addetti ETP nel settore terziario (in %), per cantone, in Svizzera, nel 2001 e nel 2008
Fonte: CA, UST

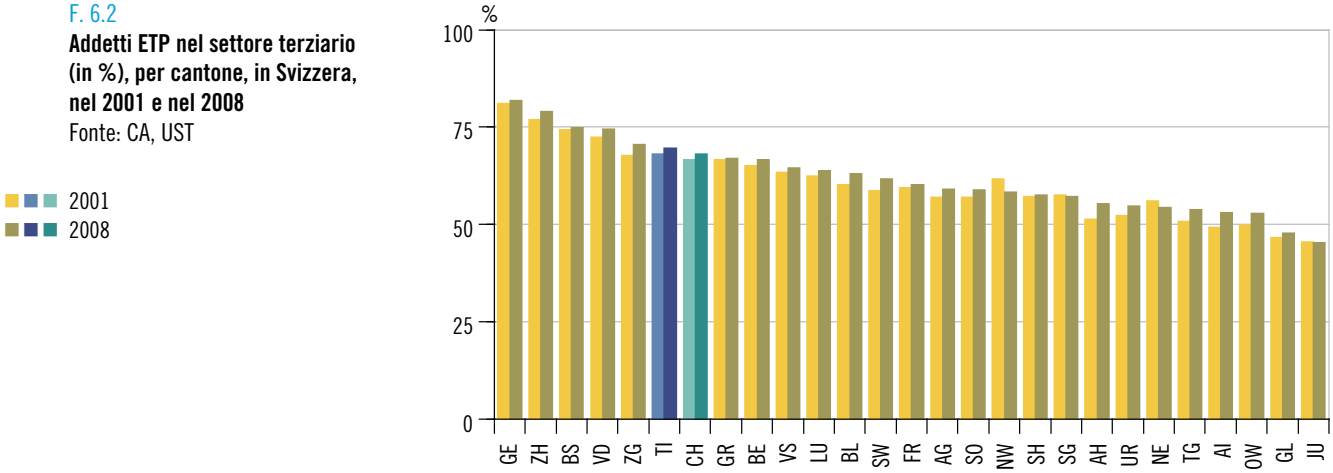

23 anni di profonde trasformazioni[4]

Tra le trasformazioni radicali dell'economia e del mondo del lavoro ticinesi degli ultimi decenni – oltre all'incremento della presenza femminile e, con essa, dell'occupazione a tempo parziale (v. il tema 03 Lavoro e reddito) – figura il processo comunemente chiamato di terziarizzazione, ossia la progressiva avanzata dei rami economici che offrono servizi, rispetto ai comparti industriali e del settore primario. Esso si cifra in un incremento della quota di addetti ETP nei servizi dal 60,6% nel 1985 al 70,4% nel 2008 (sul totale dei settori secondario e terziario)[5].

Nei 23 anni di osservazione questo processo è il risultato di periodi espansivi in cui il terziario è cresciuto più del secondario e del periodo recessivo 1991-1998, in cui alla forte contrazione del secondario (-16.905 posti di lavoro[6], pari a una variazione media annua di -4,6%) si è accompagnato un ben più contenuto ridimensionamento del terziario (-4.896, -0,7%). Nel periodo 1985-1991 il secondario è cresciuto all'incirca di 4.000 impieghi, il terziario di 13.000; nell'ultimo decennio, dopo il periodo di recessione 1991-1998, il bilancio è stato nuovamente positivo per entrambi, con un incremento annuo che però nel secondario è stato la metà di quello riscontrato nel settore dei servizi (+0,8% contro +1,6%).

A livello di singoli comparti economici[7], le costruzioni hanno segnato negli oltre 20 anni di osservazione un forte ridimensionamento, pari a quasi -5.000 posti di lavoro (-22,8%) [F. 6.3]. Il comparto dell'industria manifatturiera ha perso nel suo insieme il 13,0% dei posti di lavoro, un risultato frutto di andamenti contrapposti, con ad esempio le espansioni della meccanica di precisione (+2.173 addetti ETP) e della fabbricazione di componenti elettronici (+752) e le contrazioni del tessile e dell'abbigliamento (-5.421). Sul fronte dei servizi, la sanità e le attività professionali e imprenditoriali hanno raddoppiato i propri effettivi (+7.506 rispettivamente +6.431), mentre il comparto degli alberghi e ristoranti e quello dei trasporti terrestri, per fare due esempi, hanno ridotto tra il 1985 e il 2008 di 1.540 rispettivamente 1.868 unità i loro effettivi.

4 Su questo tema, il sito dell'Ustat (*www.ti.ch/ustat*) offre un catalogo di 15 schede settoriali (*Comparti economici*) con descrizione dello stato e dell'evoluzione – in termini di addetti e aziende – dell'economia cantonale dal 1985 ad oggi. Inoltre, la pubblicazione *"Cooperazione transfrontaliera e reti tra imprese: il progetto SPL- Insubria"* (Milano, Franco Angeli, 2011) propone nel suo primo capitolo un'analisi comparata dei sistemi produttivi del cantone Ticino e delle province lombarde di confine.

5 Il settore primario è stato escluso dal computo per una questione di comparabilità dei dati sulla serie lunga 1985 - 2008.

6 V. la nota 2.

7 Secondo la NOGA 2002.

F. 6.3
Var. degli addetti ETP nei settori secondario e terziario (in %), secondo la sezione economica*, in Svizzera e in Ticino, dal 1985 al 2008
Fonte: CA, UST

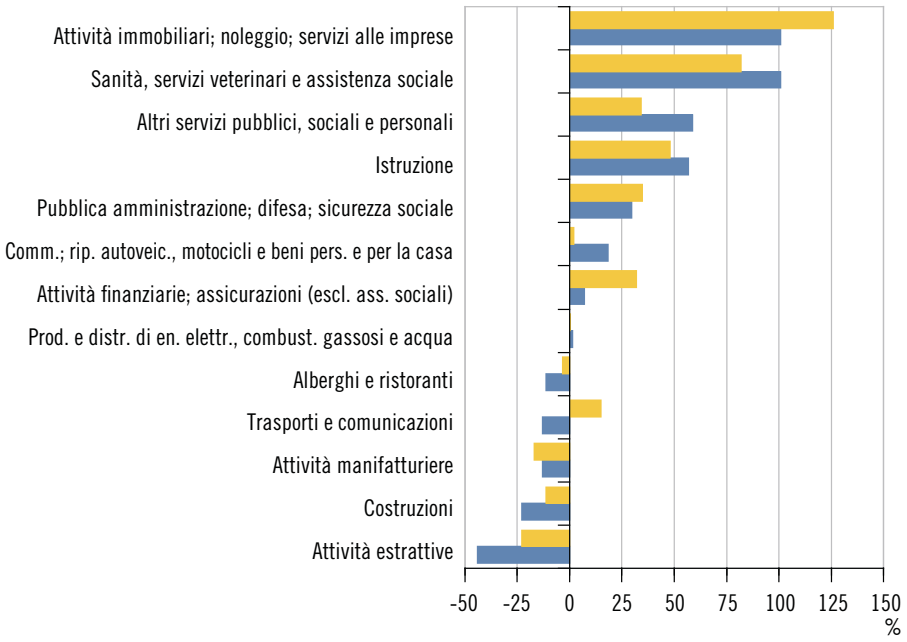

Svizzera
Ticino

* V. la nota 7.

Nuove imprese

Nel corso del 2010 in Ticino si sono insediate 782 nuove imprese per un totale di 1.494 nuovi posti di lavoro (1.093 a tempo pieno e 401 a tempo parziale). Rispetto all'anno precedente (787 imprese per 1.547 posti di lavoro) si registra, come in Svizzera, una sostanziale stabilità del numero di nuove imprese con però un minor numero di posti di lavoro da queste creati. Nonostante l'andamento complessivo improntato alla stabilità, all'interno del tessuto economico cantonale coesistono realtà con evoluzioni contrastanti: da una parte vi sono attività in ascesa, come nei rami delle costruzioni o del commercio, che fanno da contraltare alla dinamica in calo (sia del numero di nuove imprese che di posti di lavoro creati) riscontrata in altri ambiti, come nelle attività immobiliari e amministrative e nei trasporti e magazzinaggio.
Per effetto di questi andamenti la quota parte di nuove imprese attive nel settore dei servizi subisce una leggera flessione, passando dall'86,4% del 2009 all'83,5% del 2010.

Commercio estero[8]

Le esportazioni di beni dal Ticino superano i 9,6 miliardi di franchi, le importazioni sono poco inferiori ai 9,8 miliardi (dati 2011). Escludendo i flussi di metalli preziosi, pietre e gemme, oggetti d'arte e antiquariato[9], tali cifre si ridimensionano a 7,5 miliardi di franchi per l'export e a 8,1 per l'import.
Dal confronto dei flussi in uscita nel 2011 rispetto all'anno precedente risaltano gli incrementi nei valori delle merci esportate verso la Germania (+45,6%) e verso l'India (+64,1%), così come la diminuzione osservata in direzione dell'Italia (-5,8%). Questi andamenti modificano la graduatoria dei principali paesi di sbocco dell'economia ticinese: la Germania (dove nel 2011 viene convogliato il 20,8% delle merci esportate) soffia il primato sino ad ora detenuto dall'Italia, che scivola al secondo posto (con una quota del 15,4%), e l'India balza dalla quarta alla

8 Dove non specificato altrimenti, l'analisi concerne l'insieme delle esportazioni e delle importazioni.

9 I flussi relativi a questi prodotti sono trattati solitamente con cautela per evitare di trarre conclusioni errate. Le ragioni sono: i relativi mercati seguono logiche e dinamiche commerciali molto particolari; i valori dei flussi sono spesso molto rilevanti.

terza posizione (dove giunge il 9,0% dei beni), ergendosi quindi come primo mercato extra-europeo [F. 6.4]. L'analisi secondo il genere di merci evidenzia andamenti variegati: tra le categorie di prodotti manifatturieri più esportati spicca la crescita delle esportazioni degli strumenti di precisione, orologi e gioielli (+32,9%), mentre risultano più stabili le esportazioni di macchine, apparecchi e prodotti elettronici e di prodotti chimici (+0,4% e, rispettivamente, +0,6%). Per quanto concerne le importazioni, oltre il 40,0% delle merci proviene dall'Italia, quota che balza al 56,3% se si escludono gli articoli di bigiotteria, gioielli e semilavorati in metalli preziosi arrivati eccezionalmente dal Vietnam negli ultimi anni[10]. Un quinto dell'import concerne strumenti di precisione, orologi e gioielli, mentre il 17,0% metalli preziosi, pietre e gemme.

10 Il Vietnam dal 2009 elimina periodicamente le barriere doganali che vincolavano i traffici commerciali dei beni semi-lavorati in metalli preziosi.

F. 6.4
Esportazioni (in %), secondo il paese di destinazione, in Ticino, nel 2011 e media 2006-2010
Fonte: Commercio esterno, AFD

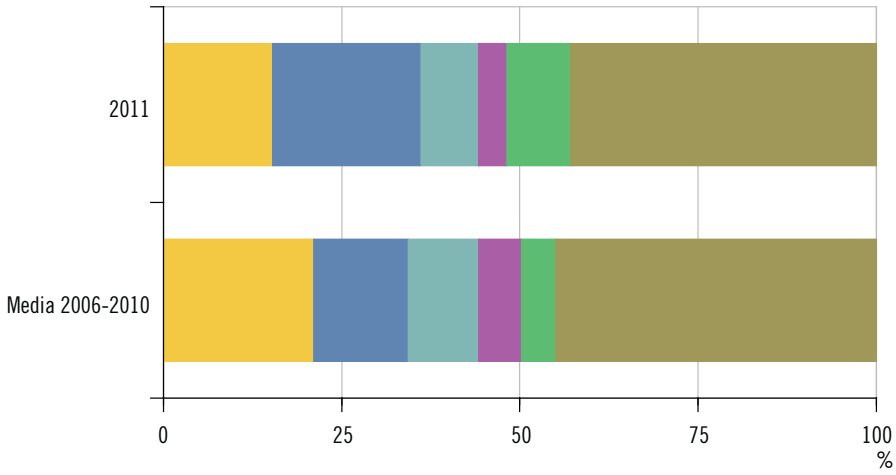

- Italia
- Germania
- Stati Uniti
- Francia
- India
- Altri paesi

15 anni di forte espansione

Dalla metà degli anni Novanta ad oggi, i flussi commerciali con l'estero si sono notevolmente intensificati: il valore delle esportazioni è più che triplicato (passando da 3,1 nel 1995 a 9,6 miliardi di franchi nel 2011), così come quello delle importazioni (da 3,0 a 9,8 miliardi), anche se in questo caso parte dell'esplosione degli ultimi anni è da addebitare ai già citati flussi eccezionali di metalli preziosi e di beni di bigiotteria in provenienza dal Vietnam [F. 6.5].

F. 6.5
Esportazioni e importazioni (media annua, in mio di fr.), in Ticino, dal 1995
Fonte: Commercio esterno, AFD

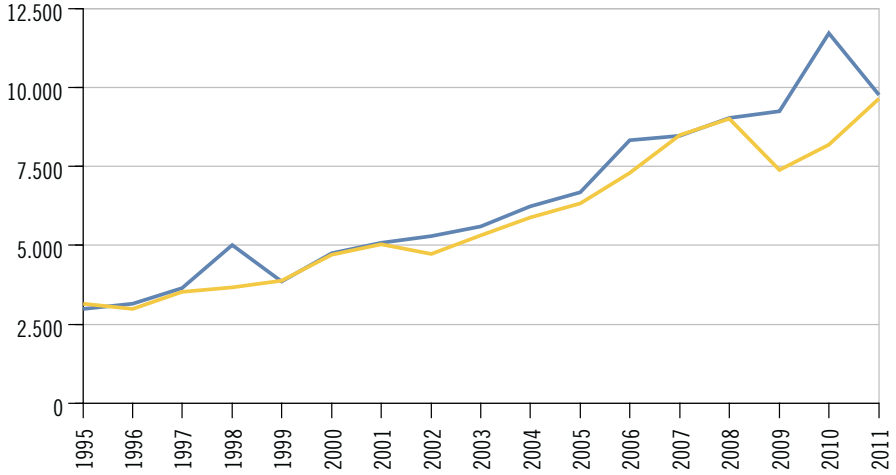

- Esportazioni
- Importazioni

La crisi recente (v. il tema 04 Economia) ha intaccato pesantemente, anche se solo temporaneamente, l'evoluzione delle esportazioni; nel 2009 e nel 2010 si era infatti rimasti al di sotto del record di 9,0 miliardi di franchi raggiunto nel 2008.
Negli ultimi 15 anni si è assistito inoltre ad una crescente diversificazione dei mercati di sbocco, anche se non tale da intaccare il primato dei paesi dell'Europa occidentale. Le merci esportate all'infuori di questa zona sono passate da una quota del 21,3% nel 1995 al 40,1% del 2011; destinazioni come India e Cina complessivamente dall'1,0% al 13,8% (9,0% e, rispettivamente, 4,8%). Sul fronte delle importazioni, questo fenomeno è stato meno marcato, come mette in luce la modesta contrazione della quota di beni che provengono dall'Europa occidentale, passata negli ultimi 15 anni dall'85,7% al 73,4% (quota che sale al 79,4% se si escludono le importazioni dei beni di bigiotteria in arrivo dal Vietnam).

Dati

T. 6.1
Aziende nei settori secondario e terziario, per cantone, in Svizzera

	Totale			Settore secondario			Settore terziario		
	2005	2008	Var. % 2005 - 2008	2005	2008	Var. % 2005 - 2008	2005	2008	Var. % 2005 - 2008
Svizzera	**375.167**	**389.165**	**3,7**	**75.728**	**77.711**	**2,6**	**299.439**	**311.454**	**4,0**
Zurigo	68.048	70.179	3,1	11.230	11.383	1,4	56.818	58.796	3,5
Berna	44.989	44.959	-0,1	10.265	10.141	-1,2	34.724	34.818	0,3
Lucerna	15.910	16.362	2,8	3.627	3.716	2,5	12.283	12.646	3,0
Uri	1.407	1.437	2,1	321	324	0,9	1.086	1.113	2,5
Svitto	7.573	8.144	7,5	1.836	1.937	5,5	5.737	6.207	8,2
Obvaldo	1.599	1.832	14,6	424	452	6,6	1.175	1.380	17,4
Nidvaldo	2.205	2.293	4,0	476	491	3,2	1.729	1.802	4,2
Glarona	1.980	1.999	1,0	518	515	-0,6	1.462	1.484	1,5
Zugo	8.990	10.042	11,7	1.193	1.340	12,3	7.797	8.702	11,6
Friburgo	10.885	11.397	4,7	2.414	2.592	7,4	8.471	8.805	3,9
Soletta	11.031	11.221	1,7	2.641	2.725	3,2	8.390	8.496	1,3
Basilea Città	10.589	10.714	1,2	1.295	1.269	-2,0	9.294	9.445	1,6
Basilea Campagna	11.691	11.887	1,7	2.516	2.540	1,0	9.175	9.347	1,9
Sciaffusa	3.722	3.807	2,3	786	805	2,4	2.936	3.002	2,2
Appenzello Esterno	2.818	2.854	1,3	687	679	-1,2	2.131	2.175	2,1
Appenzello Interno	800	871	8,9	218	238	9,2	582	633	8,8
San Gallo	22.986	23.298	1,4	5.543	5.622	1,4	17.443	17.676	1,3
Grigioni	11.687	11.677	-0,1	2.453	2.402	-2,1	9.234	9.275	0,4
Argovia	25.976	27.585	6,2	5.922	6.055	2,2	20.054	21.530	7,4
Turgovia	11.545	11.817	2,4	3.047	3.088	1,3	8.498	8.729	2,7
Ticino	**19.271**	**20.410**	**5,9**	**3.450**	**3.564**	**3,3**	**15.821**	**16.846**	**6,5**
Vaud	30.865	32.678	5,9	5.751	6.089	5,9	25.114	26.589	5,9
Vallese	14.814	15.519	4,8	3.084	3.273	6,1	11.730	12.246	4,4
Neuchâtel	8.185	8.352	2,0	1.942	2.047	5,4	6.243	6.305	1,0
Ginevra	22.150	24.313	9,8	3.122	3.436	10,1	19.028	20.877	9,7
Giura	3.451	3.518	1,9	967	988	2,2	2.484	2.530	1,9

Avvertenza: versione dei dati: 15.09.2011.

Fonte: Censimento federale delle aziende (CA), Ufficio federale di statistica, Neuchâtel

Ulteriori dati nel sito dell'Ustat:
www.ti.ch/ustat-datistatistici > 06 Industria e servizi
Nell'*Annuario* e nel sito Internet: ulteriori dati sugli addetti nel tema 03 Lavoro e reddito; dati sulle aziende del settore primario nel tema 07 Agricoltura e selvicoltura

T. 6.2

Aziende nei settori secondario e terziario, secondo la sezione economica, in Ticino, dal 2001

		2001	2005	2008	Variazione 2005-2008	
					Ass.	%
Totale		**19.324**	**19.271**	**20.410**	**1.139**	**5,9**
Settore secondario		3.413	3.450	3.564	114	3,3
B	Attività estrattiva	34	27	30	3	11,1
C	Attività manifatturiere	1.527	1.491	1.499	8	0,5
D	Fornitura di energia elettrica, gas, vapore e aria condizionata	45	44	45	1	2,3
E	Fornitura di acqua; reti fognarie, attività di trattamento dei rifiuti e risanamento	82	59	63	4	6,8
F	Costruzioni	1.725	1.829	1.927	98	5,4
Settore terziario		15.911	15.821	16.846	1.025	6,5
G	Commercio	4.881	4.733	4.853	120	2,5
H	Trasporto e magazzinaggio	818	790	939	149	18,9
I	Servizi di alloggio e di ristorazione	2.161	2.068	2.027	-41	-2,0
J	Servizi di informazione e comunicazione	401	485	562	77	15,9
K	Attività finanziarie e assicurative	803	794	794	–	–
L	Attività immobiliari	174	205	273	68	33,2
M	Attività professionali, scientifiche e tecniche	2.501	2.530	2.925	395	15,6
N	Attività amministrative e di servizi di supporto	497	573	708	135	23,6
O	Amministrazione pubblica e difesa; assicurazione sociale obbligatoria	564	564	566	2	0,4
P	Istruzione	681	689	686	-3	-0,4
Q	Sanità e assistenza sociale	1.029	1.046	1.070	24	2,3
R	Attività artistiche, di intrattenimento e divertimento	226	208	233	25	12,0
S	Altre attività di servizi	1.175	1.136	1.210	74	6,5

Avvertenza: versione dei dati: 15.09.2011.

Fonte: Censimento federale delle aziende (CA), Ufficio federale di statistica, Neuchâtel

T. 6.3

Aziende e addetti nei settori secondario e terziario, secondo la classe dimensionale dell'azienda in addetti equivalenti al tempo pieno ETP e la sezione economica[1], in Ticino, nel 2008

	Totale		Meno di 10 addetti ETP		Da 10 a meno di 50 addetti ETP		Da 50 a meno di 100 addetti ETP		100 e più addetti ETP	
	AZ	AD	AZ	AD	AZ	AD	AZ	AD	AZ	AD
Totale	**20.410**	**177.950**	**16.993**	**52.416**	**2.851**	**55.417**	**351**	**24.112**	**215**	**46.005**
Settore secondario	3.564	47.848	2.625	8.288	756	15.436	110	7.685	73	16.439
B	30	441	16	71	13	234	–	–	1	136
C	1.499	28.465	1.065	3.492	316	6.592	58	4.267	60	14.114
D	45	1.107	16	69	24	446	3	191	2	401
E	63	615	42	178	20	376	1	61	–	–
F	1.927	17.220	1.486	4.478	383	7.788	48	3.166	10	1.788
Settore terziario	16.846	130.102	14.368	44.128	2.095	39.981	241	16.427	142	29.566
G	4.853	29.571	4.259	13.236	532	9.522	42	2.891	20	3.922
H	939	8.612	755	2.217	156	3.105	15	1.015	13	2.275
I	2.027	13.840	1.723	6.379	274	4.973	22	1.372	8	1.116
J	562	4.589	498	1.251	48	957	8	563	8	1.818
K	794	11.496	588	2.038	166	3.472	20	1.370	20	4.616
L	273	1.043	255	646	17	292	–	–	1	105
M	2.925	12.284	2.694	7.072	212	3.537	15	927	4	748
N	708	6.256	610	1.745	79	1.600	7	496	12	2.415
O	566	7.252	371	1.631	173	3.519	15	1.038	7	1.064
P	686	10.966	430	1.571	208	4.435	35	2.361	13	2.599
Q	1.070	18.181	847	3.260	136	2.809	54	3.870	33	8.242
R	233	2.279	188	579	38	823	5	337	2	540
S	1.210	3.733	1.150	2.503	56	937	3	187	1	106

Avvertenza: versione dei dati: 15.09.2011.

[1] Per il significato delle lettere riferirsi alla tabella T. 6.2.

Fonte: Censimento federale delle aziende (CA), Ufficio federale di statistica, Neuchâtel

T. 6.4

Nuove imprese e addetti, secondo la divisione economica, in Ticino, dal 2007

		Aziende				Addetti			
		2007	2008	2009	2010	2007	2008	2009	2010
Totale		**715**	**795**	**787**	**782**	**1.415**	**1.495**	**1.547**	**1.494**
Settore secondario		125	134	107	129	274	242	239	310
05-39	Industria e energia	54	50	35	35	114	99	76	104
41-43	Costruzioni	71	84	72	94	160	143	163	206
Settore terziario		590	661	680	653	1.141	1.253	1.308	1.184
45-47	Commercio e riparazioni	176	183	197	210	300	337	350	362
49-53	Trasporto e magazzinaggio	21	25	30	19	39	44	80	39
55-56	Alberghi e ristoranti	17	10	18	22	63	38	85	59
58-63	Servizi di informazione e comunicazione	61	58	69	53	112	113	135	113
64-66	Attività finanziarie, assicurazioni	27	43	48	42	53	93	107	84
68,77-82	Attività immobiliari e amministrative	75	81	74	71	126	176	163	124
69-75	Attività professionali, scientifiche e tecniche	174	207	193	175	357	338	289	282
85	Istruzione	2	2	6	5	7	3	11	7
86-88	Sanità e servizi sociali	6	10	11	21	23	25	37	48
90-93	Attività artistiche, di intrattenimento e divertimento	12	13	8	16	30	32	12	30
94-96	Altre attività di servizi	19	29	26	19	31	54	39	36

Fonte: Statistica sulla demografia delle imprese (UDEMO), Ufficio federale di statistica, Neuchâtel

T. 6.5

Nuove imprese e addetti, secondo la divisione economica e il tempo di lavoro, in Ticino, nel 2010

		Nuove imprese		Addetti					
				Totale		A tempo pieno		A tempo parziale	
		Ass.	%	Ass.	%	Ass.	%	Ass.	%
Totale		**782**	**100,0**	**1.494**	**100,0**	**1.093**	**100,0**	**401**	**100,0**
Settore secondario		129	16,5	310	20,7	245	22,4	65	16,2
05-39	Industria e energia	35	4,5	104	7,0	87	8,0	17	4,2
41-43	Costruzioni	94	12,0	206	13,8	158	14,5	48	12,0
Settore terziario		653	83,5	1.184	79,3	848	77,6	336	83,8
45-47	Commercio e riparazioni	210	26,9	362	24,2	257	23,5	105	26,2
49-53	Trasporto e magazzinaggio	19	2,4	39	2,6	21	1,9	18	4,5
55-56	Alberghi e ristoranti	22	2,8	59	3,9	38	3,5	21	5,2
58-63	Servizi di informazione e comunicazione	53	6,8	113	7,6	97	8,9	16	4,0
64-66	Attività finanziarie, assicurazioni	42	5,4	84	5,6	63	5,8	21	5,2
68,77-82	Attività immobiliari e amministrative	71	9,1	124	8,3	96	8,8	28	7,0
69-75	Attività professionali, scientifiche e tecniche	175	22,4	282	18,9	213	19,5	69	17,2
85	Istruzione	5	0,6	7	0,5	5	0,5	2	0,5
86-88	Sanità e servizi sociali	21	2,7	48	3,2	24	2,2	24	6,0
90-93	Attività artistiche, di intrattenimento e divertimento	16	2,0	30	2,0	15	1,4	15	3,7
94-96	Altre attività di servizi	19	2,4	36	2,4	19	1,7	17	4,2

Fonte: Statistica sulla demografia delle imprese (UDEMO), Ufficio federale di statistica, Neuchâtel

T. 6.6

Aperture di fallimenti, liquidazioni di fallimenti e procedure di esecuzione, per cantone, in Svizzera, nel 2011

	Aperture di fallimenti	Liquidazioni di fallimenti			Procedure di esecuzione		
		Totale	Di cui procedura ordinaria e sommaria	Di cui perdite in 1.000 fr.	Precetti esecutivi	Pignoramenti eseguiti	Realizzazioni
Svizzera	**11.073**	**11.924**	**4.904**	**2.125.529**	**2.692.526**	**1.424.481**	**527.941**
Zurigo	1.491	1.719	666	183.043	371.891	176.557	96.308
Berna	1.332	1.335	694	162.048	304.282	165.865	50.205
Lucerna	311	329	157	49.522	87.211	41.853	26.293
Uri	16	20	5	4.179	4.354	2.427	1.490
Svitto	144	240	65	25.569	29.962	12.321	1.130
Obvaldo	38	35	11	2.338	6.829	1.664	3
Nidvaldo	40	54	26	29.554	6.589	3.660	1.834
Glarona	46	64	31	20.154	10.254	7.797	6.804
Zugo	264	547	135	95.155	25.248	7.544	6.400
Friburgo	340	418	199	134.966	103.569	61.555	29.588
Soletta	396	354	163	78.961	113.069	62.918	28.152
Basilea Città	493	506	266	41.434	72.353	38.491	14.179
Basilea Campagna	324	328	148	58.811	69.966	36.485	23.970
Sciaffusa	90	95	56	10.057	20.167	11.166	9.710
Appenzello Esterno	68	116	26	6.836	12.599	6.316	5.285
Appenzello Interno	4	5	1	85	1.579	377	–
San Gallo	567	621	246	108.781	124.993	71.167	53.910
Grigioni	166	175	90	20.994	39.226	17.942	105
Argovia	625	674	273	76.181	152.624	87.702	68.734
Turgovia	288	302	127	42.201	71.677	40.815	33.712
Ticino	**588**	**732**	**191**	**279.724**	**149.095**	**92.177**	**1.062**
Vaud	1.458	1.465	483	318.156	364.567	212.048	27.991
Vallese	288	329	143	41.830	154.648	59.559	9.180
Neuchâtel	299	378	184	79.390	88.237	67.507	22.989
Ginevra	1.280	966	458	245.481	278.541	118.817	3.271
Giura	117	117	60	10.079	28.996	19.751	5.636

Fonte: Statistica delle esecuzioni e dei fallimenti (KONKURS), Ufficio federale di statistica, Neuchâtel

T. 6.7

Operazioni presso gli Uffici di esecuzione e fallimenti, in Ticino, dal 2006

	2006	2007	2008	2009	2010	2011
Domande di esecuzione	**145.170**	**140.142**	**145.005**	**151.308**	**151.150**	**149.095**
In via						
Ordinaria	144.697	139.769	144.601	150.937	150.771	148.758
Di realizzazione del pegno (manuale)	216	189	189	179	160	171
Di realizzazione dell'ipoteca	236	168	208	179	206	159
Cambiaria	21	16	10	13	13	7
Pigioni e affitti	...	...	...	...	...	...
Procedura di esecuzione						
Domande di pignoramento	109.431	108.765	107.009	112.513	114.743	115.746
Pignoramenti eseguiti	85.802	89.469	86.133	88.476	93.154	92.177
Gruppi di pignoramento	5.224	5.797	5.545	5.724	3.127	7.730
Attestati provvisori di carenza beni	...	...	...	...	...	...
Sequestri e inventari	680	646	945	820	768	837
Domande di vendita	14.240	14.684	13.985	14.526	15.096	15.445
Realizzazioni	1.353	1.194	1.155	1.171	752	1.062
Pignoramenti di completaz.	165	67	39	41	35	47
Attestati definitivi di carenza beni	61.823	59.945	63.071	64.930	70.770	68.300
Fallimenti ed eredità giacenti						
Comminatorie	4.365	4.276	3.453	3.842	4.040	4.144
Liquidazioni						
Aperte	514	540	522	670	695	841
Secondo la LEF	...	...	...	...	...	541
Secondo l'art. 731b cpv. 1 CO	...	...	...	...	...	300
Chiuse	560	609	555	682	794	809
Inventari	491	572	531	648	693	753
Realizzazioni	158	221	190	160	132	211
Attestati di carenza di beni	4.078	3.409	3.241	2.727	2.550	3.158
Patti di riserva di proprietà	**278**	**290**	**362**	**264**	**177**	**169**

Fonte: Uffici distrettuali di esecuzioni e fallimenti; elaborazione Dipartimento delle istituzioni, Divisione della Giustizia, Bellinzona

T. 6.8

Liquidazioni di fallimenti, perdite[1] (in franchi), per distretto, in Ticino, dal 2006

	2006	2007	2008	2009	2010	2011
Ticino	**302.310.268,57**	**601.235.560,97**	**173.220.990,08**	**64.140.117,63**	**92.553.723,03**	**279.723.515,67**
Mendrisio	25.580.774,35	14.590.788,80	17.140.517,94	1.706.047,36	16.930.226,62	23.003.780,57
Locarno	13.801.139,48	33.367.812,04	7.228.953,06	40.740.700,93	4.183.472,57	13.702.949,11
Lugano	213.940.754,00	535.436.125,22	130.980.067,76	5.538.298,66	54.073.487,70	228.278.990,09
V. Maggia	332.566,60	142.910,60	338.900,00	26.050,00	274.050,00	11.597.356,00
Bellinzona	38.135.089,90	4.654.123,05	12.920.487,82	14.289.372,68	16.256.078,34	2.806.847,80
Riviera	5.296.983,09	11.854.384,41	2.197.395,85	1.197.479,75	454.165,65	–
Blenio	2.022.924,05	–	9.192,45	642.168,25	236.653,15	–
Leventina	3.200.037,10	1.189.416,85	2.405.475,20	–	145.589,00	333.592,10

[1] Le perdite si riferiscono agli attestati di carenza beni emessi a seguito della procedura fallimentare.

Fonte: Uffici distrettuali di esecuzioni e fallimenti; elaborazione Dipartimento delle istituzioni, Divisione della Giustizia, Bellinzona

T. 6.9

Indici nazionali della produzione, delle ordinazioni, delle cifre d'affari e delle giacenze nel settore secondario (escluse le costruzioni), per trimestre dal 2007 e complessivamente dal 1990[1] (media annua 1995 = 100)

	Media annua 1995 = 100				Variazione %[2]			
	Produzione[3]	Afflusso di ordinazioni	Cifre d'affari[4]	Giacenze di prodotti finiti[5]	Produzione	Afflusso di ordinazioni	Cifre d'affari	Giacenze di prodotti finiti
1990	97	105	101	106	...	...	...	...
1991	97	101	100	112	0,1	-3,3	-1,4	6,1
1992	96	99	99	109	-0,8	-2,3	-0,9	-2,7
1993	94	95	96	101	-1,9	-3,8	-3,0	-7,3
1994	98	101	101	97	4,3	6,4	5,1	-4,7
1995	100	100	100	100	2,0	-1,1	-0,6	3,5
1996	100,0	99,0	99,1	97,2	0,0	-1,0	-0,9	-2,8
1997	104,6	106,5	102,0	94,5	4,6	7,6	2,9	-2,8
1998	108,3	105,9	103,8	93,1	3,6	-0,5	1,9	-1,5
1999	112,2	110,6	106,9	92,5	3,6	4,4	2,9	-0,7
2000	121,6	121,5	115,9	96,4	8,4	9,9	8,4	4,2
2001	120,8	117,5	117,9	102,5	-0,7	-3,3	1,7	6,3
2002	114,6	115,9	114,1	99,1	-5,1	-1,4	-3,2	-3,3
2003	115,1	116,0	114,0	96,7	0,4	0,1	-0,1	-2,4
2004	119,7	124,6	120,5	97,6	4,0	7,4	5,7	0,9
2005	122,9	130,5	124,2	99,9	2,7	4,7	3,1	2,4
2006	132,5	145,9	135,9	100,8	7,8	11,8	9,4	0,9
2007	145,1	163,6	150,1	104,9	9,5	12,1	10,4	4,1
I Trim.	135,2	155,1	140,7	104,6	7,2	10,6	8,6	3,1
II Trim.	144,7	167,9	149,5	105,2	10,1	13,7	11,6	2,1
III Trim.	145,0	162,1	150,4	103,6	10,9	15,3	12,7	3,3
IV Trim.	155,6	169,3	159,7	106,3	9,6	9,2	8,9	8,1
2008	147,0	164,6	157,6	115,4	1,3	0,6	5,0	9,9
I Trim.	140,9	164,4	150,4	111,4	4,2	6,0	6,8	6,5
II Trim.	154,0	176,7	164,0	116,3	6,4	5,3	9,7	10,6
III Trim.	146,2	166,3	157,6	119,0	0,8	2,6	4,8	14,9
IV Trim.	146,8	150,8	158,6	114,8	-5,6	-10,9	-0,7	7,9
2009	135,4	146,2	143,6	108,3	-7,9	-11,2	-8,9	-6,1
I Trim.	127,6	135,1	136,7	113,1	-9,4	-17,9	-9,1	1,5
II Trim.	131,5	145,2	140,7	111,7	-14,6	-17,9	-14,2	-4,0
III Trim.	136,6	151,0	144,6	106,0	-6,6	-9,2	-8,2	-11,0
IV Trim.	145,7	153,6	152,5	102,6	-0,7	1,8	-3,8	-10,6
2010	143,8	157,5	148,5	104,1	6,2	7,7	3,4	-3,9
I Trim.	134,2	152,2	140,3	104,8	5,1	12,7	2,6	-7,3
II Trim.	142,0	158,5	147,1	105,0	8,0	9,2	4,6	-6,0
III Trim.	144,0	156,9	148,1	103,1	5,4	3,9	2,4	-2,7
IV Trim.	155,1	162,2	158,4	103,5	6,4	5,6	3,8	0,9
2011	145,3	157,8	150,9	...	1,0	0,2	1,7	...
I Trim.	140,5	159,6	145,5	106,8	4,7	4,9	3,7	1,9
II Trim.	144,6	162,6	151,0	109,1	1,8	2,6	2,7	3,9
III Trim.	141,7	149,4	146,2	110,3	-1,5	-4,8	-1,2	7,0
IV Trim.	154,2	159,6	161,1	...	-0,5	-1,6	1,7	...

[1] La ricostruzione delle vecchie serie di indici sulla base del nuovo schema di ponderazione (base media annua 1995) ha presentato qualche difficoltà. Per questo motivo gli indici fino al 1995 vengono pubblicati arrotondati all'unità.
[2] Rispetto allo stesso periodo dell'anno precedente.
[3] Gli indici della produzione sono corretti secondo i giorni di lavoro prestati soltanto a partire dal primo trimestre 1996.
[4] Compresa la produzione e distribuzione di energia elettrica, gas e acqua solo a partire dal I. trimestre 1996.
[5] Esclusa la chimica.

Fonte: Statistica della produzione, delle ordinazioni, delle cifre d'affari e delle giacenze (PAUL), Ufficio federale di statistica, Neuchâtel

T. 6.10

Indice nazionale della produzione nel settore secondario (escluse le costruzioni), secondo la sottosezione di attività economica[1], dal 2006 (media annua 1995=100)

	2006	2007	2008	2009	2010	2011
Totale	**132,5**	**145,1**	**147,0**	**135,4**	**143,8**	**145,3**
C Attività estrattive	100,4	106,5	99,2	101,8	115,4	111,3
CA Estrazione di minerali energetici	...	...	...	...	...	...
CB Estrazione di minerali non energetici	100,4	106,5	99,2	101,8	115,4	111,3
D Attività manifatturiere	135,1	148,6	150,6	137,8	146,8	149,0
DA Industrie alimentari, delle bevande e del tabacco	96,7	101,8	105,8	102,0	103,2	106,4
DB Industria tessile e dell'abbigliamento	75,7	92,5	82,4	68,0	68,0	81,8
DC Industria del cuoio e delle calzature	59,0	61,1	61,7	47,4	51,6	56,1
DD Industria del legno e dei prodotti in legno (escl. i mobili)	122,7	126,2	124,9	119,1	128,0	127,6
DE Industria della carta e del cartone; editoria e stampa	99,8	103,5	101,1	92,0	93,1	90,7
DF Fabbricazione di prodotti di cokeria; raffinazione del petrolio; trattamento dei combustili nucleari	118,8	102,5	109,7	104,2	97,6	95,3
DG Industria chimica	246,2	283,3	279,8	294,8	314,0	298,8
DH Fabbricazione di articoli in gomma e materie plastiche	131,5	142,2	143,6	118,3	130,1	126,2
DI Fabbricazione di altri prodotti minerali non metalliferi	204,6	206,2	204,0	184,4	180,1	176,0
DJ Produzione di metalli e fabbricazione di prodotti in metallo	121,3	127,4	124,6	107,8	120,5	125,5
DK Fabbricazione di macchine e apparecchi meccanici	118,3	132,2	136,4	103,4	112,8	126,0
DL Fabbricazione di macchine e apparecchi elettrici ed elettronici, strumenti di precisione e ottici	131,8	152,1	163,4	145,8	162,0	168,5
DM Fabbricazione di mezzi di trasporto	93,7	103,7	107,9	95,9	97,9	112,3
DN Altre industrie manifatturiere	103,5	114,2	112,9	96,8	94,7	94,0
E Produzione e distribuzione di energia elettrica, gas e acqua	108,8	111,3	113,3	112,5	115,2	108,9

[1] NOGA 2002.

Fonte: Statistica della produzione, delle ordinazioni, delle cifre d'affari e delle giacenze (PAUL), Ufficio federale di statistica, Neuchâtel

T. 6.11

Cifre d'affari del commercio al dettaglio (in termini reali): variazione percentuale rispetto allo stesso periodo dell'anno precedente secondo il gruppo di merci, in Svizzera, dal 2006

	2006	2007	2008	2009	2010	2011
Totale	**2,4**	**4,2**	**3,5**	**0,4**	**3,2**	**1,2**
Commercio al dettaglio, carburanti esclusi	1,9	4,0	2,9	0,7	2,9	0,6
Alimentari, bevande, tabacco e articoli per fumatori	1,0	2,1	4,5	1,4	3,1	2,1
Alimentari	1,1	2,4	4,9	1,5	3,3	2,6
Bevande	2,5	2,0	3,6	2,2	5,7	0,3
Tabacco e articoli per fumatori	-4,3	-1,6	1,6	-3,4	-4,8	-1,3
Abbigliamento, calzature	0,0	4,0	-3,0	-4,1	0,9	-5,6
Altri gruppi	4,0	5,8	4,1	1,5	3,6	1,2
Effetti personali	4,8	4,3	-4,6	-3,4	7,1	-1,1
Salute, cure del corpo, cosmetici	6,5	8,3	7,4	3,7	4,1	3,2
Arredamento	1,9	6,2	2,5	-2,4	2,2	-0,4
Cucina, economia domestica	3,0	3,8	1,9	4,6	2,1	-0,4
Elettronica per il tempo libero e l'ufficio	8,5	15,1	17,5	13,2	15,9	9,3
Fai da te, tempo libero	-0,7	-0,2	0,7	-0,2	-2,6	-0,2
Cultura	-2,9	1,1	-0,2	-3,6	-3,3	-3,0
Carburante	0,6	1,9	2,3	-2,9	-5,7	-1,4
Non ripartibile[1]	2,6	1,6	1,1	3,5	4,0	1,2

Avvertenza: i dati sono corretti per giorni di vendita. Mese più recente: dati provvisori; mesi precedenti: dati rivisti mensilmente.

[1] Cifre d'affari residuali che non possono essere suddivise nei vari gruppi di merci.

Fonte: Statistica sulle cifre d'affari del commercio al dettaglio (DHU), Ufficio federale di statistica, Neuchâtel

T. 6.12

Importazioni[1], secondo il paese d'origine, in Ticino, dal 2009

	2009			2010r			2011r		
	In 1.000 fr.	%	Var. %[2]	In 1.000 fr.	%	Var. %[2]	In 1.000 fr.	%	Var. %[2]
Totale[3]	**9.236.314**	**100,0**	**2,2**	**11.723.667**	**100,0**	**26,9**	**9.764.353**	**100,0**	**-16,7**
Italia	4.349.235	47,1	-21,2	4.392.086	37,5	1,0	4.250.006	43,5	-3,2
Germania	623.185	6,7	-24,1	792.015	6,8	27,1	801.350	8,2	1,2
Spagna	261.305	2,8	78,2	946.690	8,1	262,3	1.291.440	13,2	36,4
Austria	89.651	1,0	61,2	64.326	0,5	-28,2	86.218	0,9	34,0
Francia	205.255	2,2	-11,4	196.565	1,7	-4,2	207.990	2,1	5,8
Regno Unito	127.991	1,4	-9,5	117.838	1,0	-7,9	78.622	0,8	-33,3
Paesi Bassi	98.656	1,1	-25,0	116.812	1,0	18,4	116.663	1,2	-0,1
Belgio	92.710	1,0	-19,5	103.257	0,9	11,4	122.488	1,3	18,6
Altri paesi UE 27	151.435	1,6	-20,2	242.721	2,1	60,3	212.562	2,2	-12,4
Altri paesi europ. (no UE 27)	262.083	2,8	55,3	477.792	4,1	82,3	244.765	2,5	-48,8
Stati Uniti	161.433	1,7	-45,7	206.692	1,8	28,0	248.712	2,5	20,3
Canada	9.805	0,1	-34,5	14.546	0,1	48,4	10.406	0,1	-28,5
America centrale	9.804	0,1	37,7	8.156	0,1	-16,8	4.995	0,1	-38,8
Paesi dei caraibi	4.582	0,0	769,4	1.750	0,0	-61,8	153	0,0	-91,2
America del sud	24.103	0,3	-52,4	30.955	0,3	28,4	28.293	0,3	-8,6
Africa	16.791	0,2	72,9	10.003	0,1	-40,4	23.199	0,2	131,9
Sud-est asiatico	2.072.601	22,4	1.393,0	2.939.455	25,1	41,8	909.187	9,3	-69,1
India	32.026	0,3	-49,3	44.367	0,4	38,5	63.593	0,7	43,3
Cina[4]	214.940	2,3	-18,7	255.530	2,2	18,9	300.425	3,1	17,6
Medio Oriente	64.756	0,7	-40,0	269.858	2,3	316,7	101.675	1,0	-62,3
Giappone	292.097	3,2	-32,5	289.324	2,5	-0,9	311.037	3,2	7,5
Corea	17.203	0,2	-71,7	25.957	0,2	50,9	23.525	0,2	-9,4
Taiwan	22.281	0,2	-58,8	34.150	0,3	53,3	29.568	0,3	-13,4
Altri paesi asiatici	7.877	0,1	-18,7	6.520	0,1	-17,2	6.693	0,1	2,7
Oceania	24.509	0,3	260,1	136.304	1,2	456,1	290.786	3,0	113,3

[1] Compresi i metalli e le pietre preziose come pure gli oggetti d'arte e d'antichità.
[2] Variazione percentuale rispetto all'anno precedente.
[3] Eventuali differenze tra le somme dei valori e i totali presentati sono dovute ad arrotondamenti.
[4] Compresa la regione amministrativa speciale di Hong Kong.

Fonte: Statistica del commercio esterno svizzero, Amministrazione federale delle dogane, Berna

T. 6.13

Importazioni[1], secondo il genere e l'impiego delle merci, in Ticino, dal 2009

	2009			2010r			2011r		
	in 1.000 fr.	%	Var. %[2]	in 1.000 fr.	%	Var. %[2]	in 1.000 fr.	%	Var. %[2]
Genere delle merci[3]	**9.236.314**	**100,0**	**2,2**	**11.723.667**	**100,0**	**26,9**	**9.764.353**	**100,0**	**-16,7**
01 Prodotti dell'agricoltura, selvicoltura e pesca	795.096	8,6	2,8	775.930	6,6	-2,4	732.208	7,5	-5,6
02 Prodotti energetici	385.233	4,2	-39,1	428.021	3,7	11,1	488.006	5,0	14,0
03 Tessili abbigliamento e scarpe	1.119.265	12,1	-22,7	843.328	7,2	-24,7	816.723	8,4	-3,2
04 Carta e prodotti delle arti grafiche	129.274	1,4	-14,1	130.044	1,1	0,6	119.700	1,2	-8,0
05 Cuoio, caucciù e articoli di materia plastica	332.574	3,6	-13,4	320.375	2,7	-3,7	313.192	3,2	-2,2
06 Prodotti chimici e simili	1.079.436	11,7	3,4	1.288.365	11,0	19,4	984.402	10,1	-23,6
07 Pietre e terre	190.626	2,1	-5,7	187.862	1,6	-1,4	188.069	1,9	0,1
08 Metalli	622.506	6,7	-38,4	777.485	6,6	24,9	808.635	8,3	4,0
09 Macchine, apparecchi e prodotti elettronici	1.026.343	11,1	-28,7	1.077.724	9,2	5,0	1.020.929	10,5	-5,3
10 Veicoli	209.064	2,3	-15,3	223.465	1,9	6,9	281.249	2,9	25,9
11 Strumenti di precisione, orologi e gioielli	2.512.245	27,2	291,0	3.807.967	32,5	51,6	2.124.425	21,8	-44,2
12 Altre merci	235.092	2,5	-9,7	225.877	1,9	-3,9	220.926	2,3	-2,2
13 Metalli preziosi, pietre e gemme	551.593	6,0	-28,2	1.599.016	13,6	189,9	1.635.488	16,7	2,3
14 Oggetti d'arte e antiquariato	47.965	0,5	29,2	38.208	0,3	-20,3	30.401	0,3	-20,4
Impiego delle merci[3]	**9.236.314**	**100,0**	**2,2**	**11.723.667**	**100,0**	**26,9**	**9.764.353**	**100,0**	**-16,7**
01 Materie prime e prodotti semilavorati	1.869.485	20,2	-22,8	2.258.895	19,3	20,8	2.032.291	20,8	-10,0
02 Prodotti energetici	385.233	4,2	-39,1	428.021	3,7	11,1	488.006	5,0	14,0
03 Beni strumentali	1.417.533	15,3	-24,7	1.422.214	12,1	0,3	1.425.231	14,6	0,2
04 Beni di consumo	4.964.504	53,7	50,6	5.977.312	51,0	20,4	4.152.936	42,5	-30,5
05 Metalli preziosi, pietre e gemme	551.593	6,0	-28,2	1.599.016	13,6	189,9	1.635.488	16,7	2,3
06 Oggetti d'arte e d'antiquariato	47.965	0,5	29,2	38.208	0,3	-20,3	30.401	0,3	-20,4

[1] Compresi i metalli e le pietre preziose come pure gli oggetti d'arte e d'antichità.
[2] Variazione percentuale rispetto all'anno precedente.
[3] Eventuali differenze tra la somma dei valori e i totali presentati sono dovute ad arrotondamenti.

Fonte: Statistica del commercio esterno svizzero, Amministrazione federale delle dogane, Berna

T. 6.14

Esportazioni[1], secondo il paese di destinazione, dal Ticino, dal 2009

	2009			2010r			2011r		
	In 1.000 fr.	%	Var. %[2]	In 1.000 fr.	%	Var. %[2]	In 1.000 fr.	%	Var. %[2]
Totale[3]	**7.386.759**	**100,0**	**-17,9**	**8.230.923**	**100,0**	**10,7**	**9.642.589**	**100,0**	**17,2**
Italia	1.424.793	19,3	-26,1	1.572.380	19,2	10,4	1.480.888	15,4	-5,8
Germania	872.726	11,8	-19,5	1.371.929	16,8	57,2	2.001.163	20,8	45,9
Spagna	233.142	3,2	-33,8	339.331	4,1	45,5	294.827	3,1	-13,1
Austria	96.383	1,3	-13,8	419.250	5,1	335,0	663.092	6,9	58,2
Francia	443.281	6,0	-15,4	363.358	4,4	-18,0	378.804	3,9	4,3
Regno Unito	465.014	6,3	42,8	353.646	4,3	-23,9	245.383	2,5	-30,6
Paesi Bassi	138.505	1,9	-58,5	125.803	1,5	-9,2	142.852	1,5	13,6
Belgio	132.327	1,8	-4,5	104.391	1,3	-21,1	98.372	1,0	-5,8
Altri paesi UE 27	395.302	5,4	-31,3	438.493	5,4	10,9	473.098	4,9	7,9
Altri paesi europ. (no UE 27)	280.018	3,8	-32,2	284.921	3,5	1,8	335.666	3,5	17,8
Stati Uniti	964.594	13,1	13,7	742.379	8,4	-28,6	782.830	8,1	5,4
Canada	35.490	0,5	-11,0	30.298	0,4	-14,6	43.482	0,5	43,5
America centrale	33.540	0,5	-33,5	39.420	0,5	17,5	43.301	0,4	9,8
Paesi dei caraibi	3.039	0,0	-34,5	5.158	0,1	69,7	3.425	0,0	-33,6
America del sud	74.633	1,0	-23,9	84.884	1,0	13,7	102.398	1,1	20,6
Africa	75.750	1,0	22,0	69.138	0,8	-8,7	145.444	1,5	110,4
Sud-est asiatico	112.036	1,5	-35,8	169.114	2,1	50,9	170.000	1,8	0,5
India	365.877	5,0	-19,7	526.087	6,4	43,8	863.443	9,0	64,1
Cina[4]	346.773	4,7	-9,8	383.149	4,7	10,5	458.392	4,8	19,6
Medio Oriente	329.361	4,5	-32,2	445.653	5,4	35,3	535.061	5,5	20,1
Giappone	377.237	5,1	-2,3	125.770	1,5	-66,7	115.799	1,2	-7,9
Corea	77.019	1,0	-19,3	85.979	1,1	11,6	71.570	0,7	-16,8
Taiwan	24.153	0,3	-26,8	29.241	0,4	21,1	61.850	0,6	111,5
Altri paesi asiatici	28.057	0,4	-20,9	32.431	0,4	15,6	29.783	0,3	-8,2
Oceania	57.709	0,8	0,6	88.722	1,1	53,7	101.663	1,1	14,6

[1] Compresi i metalli e le pietre preziose come pure gli oggetti d'arte e d'antichità.
[2] Variazione percentuale rispetto all'anno precedente.
[3] Eventuali differenze tra le somme dei valori e i totali presentati sono dovute ad arrotondamenti.
[4] Compresa la regione amministrativa speciale di Hong Kong.

Fonte: Statistica del commercio esterno svizzero, Amministrazione federale delle dogane, Berna

T. 6.15

Esportazioni[1], secondo il genere e l'impiego delle merci, dal Ticino, dal 2009

	2009			2010r			2011r		
	in 1.000 fr.	%	Var. %[2]	in 1.000 fr.	%	Var. %[2]	in 1.000 fr.	%	Var. %[2]
Genere delle merci[3]	**7.386.759**	**100,0**	**-17,9**	**8.230.925**	**100,0**	**11,4**	**9.642.589**	**100,0**	**17,2**
01 Prodotti dell'agricoltura, selvicoltura e pesca	225.027	3,0	-14,8	250.374	3,0	11,3	259.021	2,7	3,5
02 Prodotti energetici	893	0,0	14,9	847	0,0	-5,2	679	0,0	-19,8
03 Tessili abbigliamento e scarpe	1.280.809	17,3	-21,1	935.677	11,4	-26,9	883.069	9,2	-5,6
04 Carta e prodotti delle arti grafiche	27.845	0,4	-29,5	27.312	0,3	-1,9	24.418	0,3	-10,6
05 Cuoio, caucciù e articoli di materia plastica	495.884	6,7	-13,1	491.988	6,0	-0,8	500.324	5,2	1,7
06 Prodotti chimici e simili	1.075.244	14,6	-5,2	1.132.662	13,8	5,3	1.139.463	11,8	0,6
07 Pietre e terre	20.637	0,3	-19,8	20.496	0,2	-0,7	17.407	0,2	-15,1
08 Metalli	526.426	7,1	-35,9	654.017	7,9	24,2	697.474	7,2	6,6
09 Macchine, apparecchi e prodotti elettronici	1.507.285	20,4	-28,4	1.744.724	21,2	15,8	1.751.781	18,2	0,4
10 Veicoli	94.308	1,3	-1,7	85.344	1,0	-9,5	86.581	0,9	1,4
11 Strumenti di precisione, orologi e gioielli	1.284.629	17,4	-11,7	1.542.989	18,7	20,1	1.996.039	20,7	29,4
12 Altre merci	128.937	1,7	-22,1	125.491	1,5	-2,7	103.858	1,1	-17,2
13 Metalli preziosi, pietre e gemme	678.222	9,2	1,4	1.197.600	14,6	76,6	2.153.708	22,3	79,8
14 Oggetti d'arte e antiquariato	40.612	0,5	54,4	21.404	0,3	-47,3	28.771	0,3	34,4
Impiego delle merci[3]	**7.386.759**	**100,0**	**-17,9**	**8.230.925**	**100,0**	**11,4**	**9.642.589**	**100,0**	**17,2**
01 Materie prime e prodotti semilavorati	1.311.642	17,8	-24,8	1.515.110	18,4	15,5	1.500.370	15,6	-1,0
02 Prodotti energetici	893	0,0	14,9	847	0,0	-5,2	679	0,0	-19,8
03 Beni strumentali	1.782.723	24,1	-26,0	1.962.004	23,8	10,1	2.011.660	20,9	2,5
04 Beni di consumo	3.572.667	48,4	-13,9	3.533.960	42,9	-1,1	3.947.401	40,9	11,7
05 Metalli preziosi, pietre e gemme	678.222	9,2	1,4	1.197.600	14,6	76,6	2.153.708	22,3	79,8
06 Oggetti d'arte e d'antiquariato	40.612	0,5	54,4	21.404	0,3	-47,3	28.771	0,3	34,4

[1] Compresi i metalli e le pietre preziose come pure gli oggetti d'arte e d'antichità.
[2] Variazione percentuale rispetto all'anno precedente.
[3] Eventuali differenze tra la somma dei valori e i totali presentati sono dovute ad arrotondamenti.

Fonte: Statistica del commercio esterno svizzero, Amministrazione federale delle dogane, Berna

T. 6.16

Esportazioni e importazioni (in milioni di franchi), in Ticino e in Svizzera, dal 1995

	Totale					Totale parziale[1]				
	Esportazioni	Var.%[2]	Importazioni	Var.%[2]	Saldo	Esportazioni	Var.%[2]	Importazioni	Var.%[2]	Saldo
Svizzera										
1995	96.236,4	...	94.483,3	...	1.753,1	92.012,0	...	90.775,5	...	1.236,6
1996	98.588,8	2,4	96.664,0	2,3	1.924,8	94.173,9	2,3	91.967,3	1,3	2.206,6
1997	110.417,4	12,0	110.086,9	13,9	330,5	105.132,6	11,6	103.087,6	12,1	2.045,0
1998	114.054,5	3,3	115.846,5	5,2	-1.792,0	109.112,8	3,8	106.865,7	3,7	2.247,1
1999	120.724,5	5,8	120.057,0	3,6	667,5	114.445,5	4,9	113.415,6	6,1	1.029,9
2000	136.014,9	12,7	139.402,2	16,1	-3.387,3	126.549,1	10,6	128.615,3	13,4	-2.066,2
2001	138.491,7	2,0	141.889,3	2,2	-3.397,6	131.717,1	4,2	130.052,0	1,4	1.665,1
2002	142.923,0	3,2	135.894,0	-4,2	7.029,0	135.740,8	3,1	128.207,1	-1,4	7.533,7
2003	141.157,5	-1,2	134.986,7	-0,7	6.170,8	135.472,2	-0,2	128.595,5	0,3	6.876,7
2004	152.756,5	8,2	143.996,1	6,7	8.760,4	146.312,2	8,0	136.986,5	6,5	9.325,7
2005[3]	162.991,1	6,7	157.544,4	9,4	5.446,7	156.977,3	7,3	149.094,3	8,8	7.883,0
2006	185.216,1	13,6	177.148,1	12,4	8.068,0	177.474,9	13,1	165.410,3	10,9	12.064,6
2007	206.251,3	11,4	193.216,6	9,1	13.034,7	197.532,5	11,3	183.577,8	11,0	13.954,7
2008	215.984,0	4,7	197.520,5	2,2	18.463,5	206.330,5	4,5	186.883,7	1,8	19.446,8
2009	187.447,5	-13,2	168.998,2	-14,4	18.449,3	180.533,9	-12,5	160.186,9	-14,3	20.347,0
2010[r]	203.483,8	8,6	183.436,2	8,5	20.047,6	193.479,8	7,2	173.990,9	8,6	19.488,9
2011[r]	208.202,8	2,3	184.539,8	0,6	23.663,0	197.907,0	2,3	174.387,9	0,2	23.519,2
Ticino										
1995	3.149,2	...	2.994,1	...	155,2	2.836,1	...	2.825,7	...	10,4
1996	2.998,9	-4,8	3.153,8	5,3	-154,9	2.905,8	2,5	3.066,7	8,5	-160,9
1997	3.533,9	17,8	3.642,3	15,5	-108,5	3.397,4	16,9	3.449,4	12,5	-52,0
1998	3.678,0	4,1	5.005,2	37,4	-1.327,3	3.545,6	4,4	3.595,9	4,2	-50,3
1999	3.880,1	5,5	3.860,6	-22,9	19,5	3.759,6	6,0	3.748,3	4,2	11,3
2000	4.709,1	21,4	4.743,0	22,9	-33,9	4.526,7	20,4	4.592,0	22,5	-65,3
2001	5.036,4	7,0	5.085,2	7,2	-48,8	4.850,2	7,1	4.814,0	4,8	36,1
2002	4.720,0	-6,3	5.302,0	4,3	-582,0	4.548,5	-6,2	4.808,6	-0,1	-260,1
2003	5.318,4	12,7	5.590,3	5,4	-271,9	5.122,3	12,6	5.177,8	7,7	-55,5
2004	5.876,7	10,5	6.228,8	11,4	-352,1	5.656,0	10,4	5.804,5	12,1	-148,5
2005[3]	6.329,6	7,7	6.672,0	7,1	-342,4	6.141,3	8,6	6.213,7	7,0	-72,4
2006	7.302,4	15,4	8.332,7	24,9	-1.030,3	6.931,2	12,9	6.823,1	9,8	108,1
2007	8.502,9	16,4	8.464,5	1,6	38,4	7.986,9	15,2	7.761,6	13,8	225,3
2008	8.998,3	5,8	9.037,9	6,8	-39,6	8.303,2	4,0	8.232,6	6,1	70,6
2009	7.386,8	-17,9	9.236,4	2,2	-1.849,6	6.736,3	-18,9	8.568,4	4,1	-1.832,1
2010[r]	8.230,9	11,4	11.723,7	26,9	-3.492,7	7.011,9	4,1	10.086,4	17,7	-3.074,5
2011[r]	9.642,6	17,2	9.764,4	-16,7	-121,8	7.460,1	6,4	8.098,5	-19,7	-638,4

[1] Esclusi i metalli e le pietre preziose come pure gli oggetti d'arte e d'antichità.
[2] Rispetto allo stesso periodo dell'anno precedente.
[3] In seguito all'adeguamento della statistica sul commercio estero alle raccomandanzioni dell'ONU, a partire dai dati del 2005, tre nuove categorie di merce sono prese in considerazione: il traffico di perfezionamento a cottimo, la merce di ritorno e l'energia elettrica (quest'ultima unicamente a livello nazionale).

Fonte: Statistica del commercio esterno svizzero, Amministrazione federale delle dogane, Berna

Definizioni

Glossario

Addetti: tutte le persone occupate nell'azienda, a condizione che operino per almeno 6 ore alla settimana. Sono suddivisi secondo tre gradi di occupazione o tempi di lavoro:

– ***Addetti a tempo parziale breve:*** addetti che svolgono un'attività per una durata inferiore al 50% della durata normale di lavoro nell'azienda;
– ***Addetti a tempo parziale lungo:*** addetti che svolgono un'attività per una durata dal 50% della durata normale di lavoro nell'azienda a meno del 75% (settore primario), rispettivamente, a meno del 90% (settori secondario e terziario);
– ***Addetti a tempo pieno:*** addetti che svolgono un'attività per una durata di almeno il 75% della durata normale di lavoro nell'azienda (settore primario), rispettivamente, di almeno il 90% (settori secondario e terziario).

Per facilitare la comparabilità dei risultati, i posti a tempo parziale sono convertiti in posti a tempo pieno nel calcolo degli ***Addetti equivalenti al tempo pieno (ETP)***.
Attività economica: attività esercitata dalla maggior parte delle persone occupate nell'azienda o nell'unità istituzionale (attività principale).
Aziende (o Stabilimenti): unità locale di un'impresa, limitata geograficamente, nella quale una o più persone svolgono un'attività lavorativa principale o secondaria per almeno 20 ore la settimana.
Esportazioni: valore dei beni esportati.
Importazioni: valore dei beni importati.
Imprese (o Unità istituzionali): la più piccola unità produttiva giuridicamente indipendente. Può essere costituita da una o più aziende.
Nuove imprese: imprese realmente nuove – create "ex-nihilo" – che esercitano un'attività economica.

Fonti statistiche

Censimento federale delle aziende (CA)
Rilevazione a carattere censuario condotta dall'Ufficio federale di statistica (UST) presso le imprese e le aziende, pubbliche e private, che operano nei settori secondario e terziario in Svizzera. Fornisce indicazioni riguardanti la struttura del sistema economico (in termini di addetti, aziende e imprese) e, attraverso il confronto intertemporale, indicazioni relative all'evoluzione nel tempo di questa struttura.
Dal 1991, allo scopo di seguire più da vicino i mutamenti dell'economia, ai censimenti decennali si sono aggiunti quelli intermedi, realizzati ogni 3 o 4 anni. L'ultimo rilevamento disponibile data 2008.

Statistica sulla demografia delle imprese (UDEMO)
Statistica di sintesi prodotta annualmente dall'UST. Si basa sul registro delle imprese e degli stabilimenti (RIS) e sull'integrazione di informazioni da altre fonti, tra cui un'indagine condotta periodicamente presso le nuove imprese dei settori secondario e terziario. Fornisce, a livello cantonale, informazioni sul numero di nuove imprese (sino al 2004 pure sulle chiusure d'impresa e sulla popolazione di imprese attive nell'anno) e sui rispettivi addetti, per ramo economico di attività, classe dimensionale, forma giuridica e grado di occupazione.

Statistica delle esecuzioni e dei fallimenti (KONKURS)
Statistica realizzata annualmente dall'UST a scala nazionale con un grado di regionalizzazione a livello cantonale, che informa sul numero totale di aperture e di liquidazioni di fallimenti (persone fisiche e giuridiche), delle perdite in franchi, dei precetti esecutivi, dei pignoramenti eseguiti e delle realizzazioni.

Esecuzioni e fallimenti: dati sul cantone Ticino
Statistica allestita annualmente dalla Divisione della giustizia sulla base dei dati forniti dalle Preture e dagli Uffici di esecuzione e fallimenti, istituzioni che hanno competenze specifiche, stabilite dalla legge federale e dalle disposizioni cantonali d'esecuzione, in ambito di esecuzione e fallimenti.

Statistica della produzione, delle ordinazioni, delle cifre d'affari e delle giacenze (PAUL)
Indici prodotti dall'UST a cadenza trimestrale, che descrivono l'andamento congiunturale nel settore secondario a livello nazionale.

Statistica delle cifre d'affari del commercio al dettaglio (DHU)
Statistica sulla cifra d'affari del commercio al dettaglio prodotta mensilmente a livello nazionale dall'UST. Alla base vi è un'indagine presso all'incirca 4.000 imprese con sede in Svizzera, attive nel ramo del commercio al dettaglio. Fornisce indicazioni relative all'evoluzione - in termini reali e nominali - della cifra d'affari per gruppi merceologici, per attività economica e per dimensione dell'impresa.

Statistica del commercio esterno svizzero
Statistica realizzata mensilmente dall'Amministrazione federale delle dogane (AFD) a partire dalle dichiarazioni doganali d'esportazione e d'importazione. Sulla stessa base la AFD elabora una statistica regionale del commercio estero che fornisce il volume ed il valore delle merci esportate ed importate da ogni cantone in un anno.

Ulteriori definizioni nel sito dell'Ustat:
www.ti.ch/ustat > Prodotti > Definizioni > 06 Industria e servizi

Per saperne di più

Ufficio di statistica (Ustat):
www.ti.ch/ustat

Divisione della giustizia:
www.ti.ch/giustizia

Ufficio federale di statistica (UST):
www.bfs.admin.ch

Amministrazione federale delle dogane (AFD):
www.ezv.admin.ch

LEGNAME
BESTIAME
CACCIA
VIGNA
PESCA
LATTE
AZIENDE AGRICOLE
PRIMARIO
COLTURE

07 AGRICOLTURA E SELVICOLTURA

158 Introduzione
159 Panorama
159 Il settore primario
159 Aziende e addetti agricoli
160 Superfici agricole
161 Animali da reddito
161 Aziende BIO
161 Produzione agricola
161 Pesca
162 Caccia
163 Bosco
163 Risorse e utilizzazioni legnose
163 Funzione protettiva del bosco e biodiversità
164 Dati
174 Definizioni
174 Glossario
175 Fonti statistiche
175 Per saperne di più

Introduzione

Le statistiche sull'agricoltura sono in parte legate all'applicazione delle misure di politica agricola (pagamenti diretti della Confederazione) e in parte provenienti da rilevamenti ad hoc, che la Sezione dell'agricoltura, l'Ufficio federale di statistica e l'Ufficio federale dell'agricoltura effettuano presso le aziende. Vi sono inoltre i rilevamenti cantonali sul settore vinicolo svolti dalla Sezione dell'agricoltura e numerose informazioni provenienti da altre fonti, quali l'Unione contadina ticinese, la Federazione ticinese produttori di latte e la Società ticinese per le selezioni di sementi. Questo sistema integrato delinea una buona panoramica su aziende, addetti e superfici agricole, così come sulla produzione ortofrutticola, sul bestiame e varie altre caratteristiche quali, ad esempio, la formazione del capo azienda e il grado di meccanizzazione. Le statistiche sulla selvicoltura provengono dalla Sezione forestale e forniscono, fra le altre, informazioni concernenti la gestione del bosco, il prelievo di legname e i lavori forestali (strade forestali, opere di protezione ecc.). Infine, questo tema comprende le informazioni elaborate dall'Ufficio della caccia e della pesca, concernenti pescatori e pescato, cacciatori e capi uccisi.

L'inventario forestale nazionale (IFN)
È la principale fonte di dati sullo stato, la composizione e l'evoluzione del bosco svizzero, informazioni necessarie per monitorare la sostenibilità della gestione forestale. Finora ne sono stati realizzati tre (1983-1985, 1993-1995 e 2004-2006). Nel 2009 hanno preso avvio i lavori del quarto, l'IFN4, basato su rilevamenti realizzati nel periodo 2009-2017 (*http://www.lfi.ch/index-it.php*).

Questo tema nel sito dell'Ustat:
www.ti.ch/ustat-agricoltura

Panorama

Il settore primario

Il settore primario, in Ticino come altrove, occupa una parte abbastanza esigua della popolazione. In Ticino, nel 2008 offriva lavoro a 3.262 addetti, impiegati in 1.143 aziende. Si tratta sostanzialmente di aziende attive nell'agricoltura (96,3%), mentre un esiguo 3,7% è ripartito fra aziende attive nella selvicoltura, nella pesca e nell'acquicoltura. La caccia, altro segmento del settore primario, è invece praticata in Ticino essenzialmente a titolo di hobby, non vi sono dunque aziende o addetti che figurano nelle statistiche relative alle attività economiche [F. 7.1].

F. 7.1
Aziende e addetti nel settore primario, in Ticino, dal 2000
Fonte: CAS1, UST

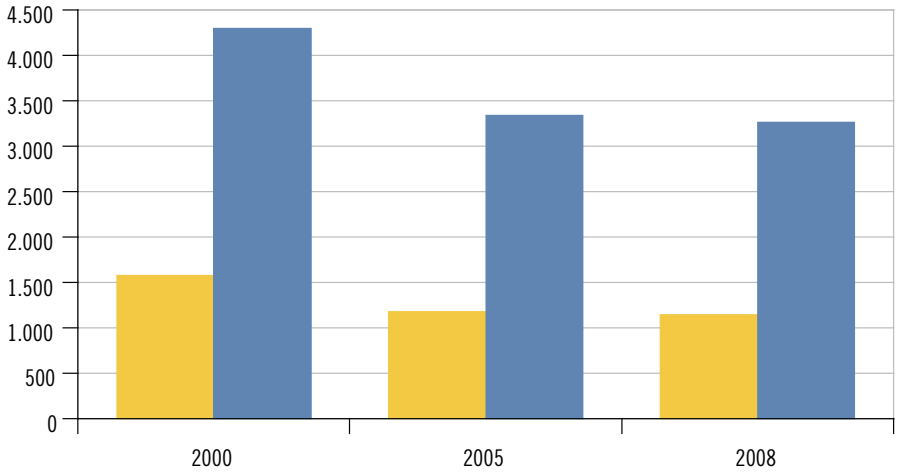

Aziende e addetti agricoli

I dati dell'agricoltura, rilevati annualmente, evidenziano il processo di ridimensionamento dell'attività agricola: nel 2011 il Ticino conta 1.177 aziende, leggermente di più rispetto al 2010 (1.164), ma pur sempre il 21,9% in meno rispetto al 2000 (1.508). A fare le spese di questa diminuzione sono state soprattutto le aziende di piccole dimensioni, con meno di 10 ettari di superficie agricola utile (SAU) [F. 7.2]. Parallelamente sono diminuiti gli addetti agricoli: da qualche anno il loro numero si aggira fra le 3.000 e le 3.100 unità (3.016 nel 2011), un effettivo decisamente inferiore ai 4.012 addetti del 2000.

F. 7.2
Aziende agricole, secondo la dimensione della SAU in ettari, in Ticino, dal 2000
Fonte: CAA, UST

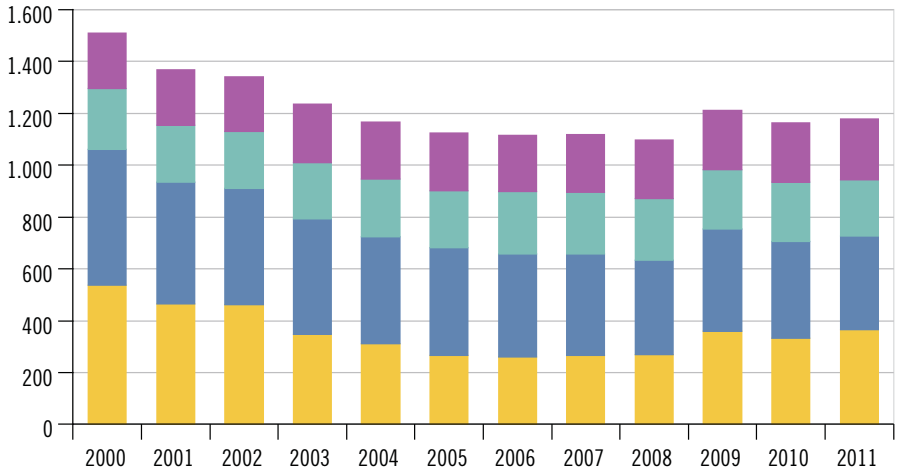

Il 56,1% delle aziende agricole è gestito a titolo principale, una percentuale che tende ad aumentare nel tempo (nel 2000 corrispondevano al 45,1%). Parallelamente tende ad aumentare anche la percentuale di coloro che nell'agricoltura lavorano a tempo pieno: nel 2011 costituivano il 42,8% contro il 39,1% del 2000; un andamento che sta a indicare una maggior professionalizzazione dell'attività. Questo fenomeno si evidenzia anche nelle maggiori superfici disponibili per ogni singola azienda: da 9,4 ettari nel 2000 di 11 anni fa si è passati a 12,0 ettari nel 2011 e, se si tiene conto solo delle aziende gestite a titolo principale, le dimensioni medie sono passate da 16,2 a 17,5 ettari.

Superfici agricole

Negli ultimi 30 anni la superficie agricola utile (SAU) è rimasta abbastanza stabile attorno ai 13.500-14.000 ettari (14.115 nel 2011), di cui circa l'80% è composto da prati naturali e pascoli, situati perlopiù nelle valli e generalmente in pendenza [F. 7.3]. Sono però cambiati significativamente il tipo e la ripartizione sul territorio. Per quanto concerne la ripartizione sul territorio, i dati mostrano che la SAU diminuisce soprattutto nelle zone di pianura, a seguito dell'edificazione di nuove aree d'insediamento ed infrastruttura. Nel 1985 il 34% della SAU si trovava in pianura e il 66% in montagna, mentre oggi la SAU in pianura si è ridotta al 28,1% ed il rimanente 71,9% si trova in montagna. Per quanto concerne le tipologie, si constata che in circa 30 anni le terre aperte sono diminuite più del 30%, comportando la riduzione delle colture che vi sono tradizionalmente praticate[1] (ad esempio, cereali, patate e orticoltura di pieno campo), mentre sono aumentate le superfici di prati artificiali, prati naturali e pascoli aziendali e anche la vigna [T. 7.4].
Negli ultimi 30 anni sono anche diminuiti gli alpeggi, una categoria non inclusa nella SAU, e che attualmente copre circa il 9% della superficie cantonale. La loro riduzione, del 16% circa, è soprattutto dovuta alla diminuzione del bestiame da estivare e all'abbandono degli alpeggi più discosti.

[1] Va sottolineato che queste superfici variano anche fortemente in funzione delle condizioni di mercato.

F. 7.3
Superficie agricola utile (in %), secondo l'utilizzazione, in Ticino, nel 2011
Fonte: CAA, UST

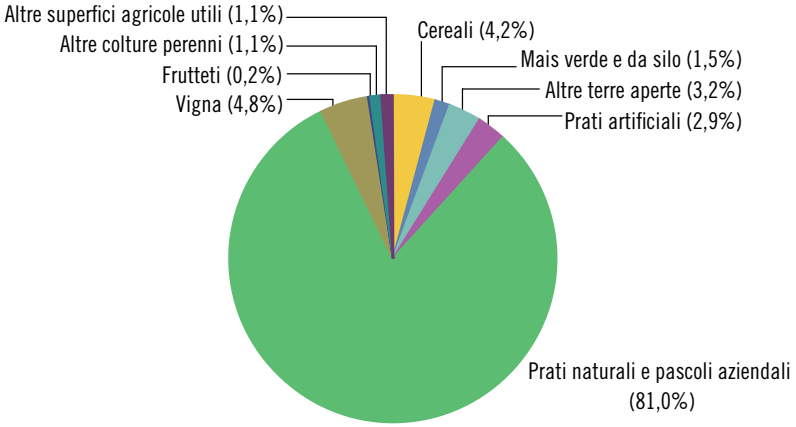

Animali da reddito

I detentori delle principali categorie di animali da reddito (ad eccezione dei detentori di equini) sono sempre meno numerosi, a causa delle difficoltà di mercato e di quelle legate alle normative in materia di allevamento. Diminuiscono in maniera evidente anche alcune categorie di animali, in particolare i suini (da 5.087 nel 2000 a 3.111 nel 2011) e gli ovini (da 17.770 a circa 15.992), mentre per altre si riscontra un rinnovato interesse, come per i caprini (da 10.535 nel 2000 a 11.877 nel 2011) e, soprattutto, per il pollame (da 42.602 a 58.888). L'aumento degli equini (da 1.277 a 2.241), in particolare dei cavalli, è verosimilmente legato al nuovo obbligo di annunciare tutti gli equini presenti sul territorio, più che a un aumento effettivo del loro numero.

Aziende BIO

Fino al 2006 il numero delle aziende BIO risultava in costante crescita. Ora il loro numero sembra essersi stabilizzato e nel 2011 in Ticino se ne contano 113, pari al 9,6% delle aziende agricole. La loro dimensione è leggermente superiore a quella di un'azienda agricola ordinaria e tende ad aumentare nel tempo: mediamente gli ettari di SAU sono passati da 14,8 nel 2000 a 17,5 nel 2011.

Produzione agricola

Una media[2] calcolata su più anni (1999-2012) rivela che circa il 65% del valore totale della produzione agricola ticinese è costituito dalla produzione vegetale, soprattutto orticola e viticola (rispettivamente, 30% e 21% del valore totale). La campicoltura rappresenta invece solo il 2,5%. L'allevamento di pollame e la produzione di uova costituiscono l'1,7% della produzione totale, mentre gli allevamenti di caprini, ovini, equini e suini raggiungono, assieme, il 3,3%. Più consistenti invece i risultati dell'allevamento bovino e della produzione di latte, che costituiscono il 15% della produzione totale.
In Ticino e Mesolcina nel 2011 sono stati prodotti 20,3 milioni di kg di latte, di cui circa la metà elaborata dalla LATI, mentre poco più di un quinto prodotto e elaborato su 85 alpeggi. Le aziende produttrici sono 150 di cui 13 BIO, che nel 2011 hanno prodotto 346.700 kg di latte BIO.

[2] Questi dati sono frutto di stime. La media calcolata su più anni permette di aumentarne l'attendibilità, fornendo indicazioni che rispecchiano la struttura produttiva del comparto agricolo cantonale.

Pesca

Il pescato nei laghi Maggiore e di Lugano è abbastanza variato ed evidenzia il loro diverso popolamento ittico. Nell'ambito della pesca professionale, nel lago Maggiore nel 2011 sono state prelevate 42,7 tonnellate di pesce (43,6 nel 2010), caratterizzate da un aumento dell'agone ma da una diminuzione del coregone e del pesce bianco. Nel lago di Lugano sono state pescate 22,3 tonnellate (23,0 nel 2010), che evidenziano un calo di pesce bianco (in particolare gardon) e di lucioperca e l'aumento di altre specie, fra le quali il pesce persico. I risultati permangono molto inferiori a quelli degli anni Ottanta, quando nel solo Maggiore si prelevavano circa 150 tonnellate di pesce. La diminuzione è correlata alla riduzione del livello trofico dei laghi e a quella del numero di patenti: erano 29 nel 2011, molto meno rispetto

alle 140 del 1985. Nel 2011 sono state rilasciate anche 4.230 patenti annuali per la pesca dilettantistica (-5,7% rispetto al 2010), per un prelievo complessivo di circa 25 tonnellate di pesce. Di queste, 10,8 provengono dai due principali laghi e 14,2 provengono da corsi d'acqua, laghetti alpini e bacini artificiali, dove si pescano perlopiù trote e salmerini [F. 7.4].

F. 7.4
Pescato (in kg), secondo l'ambito, in Ticino, dal 2000
Fonte: UCP

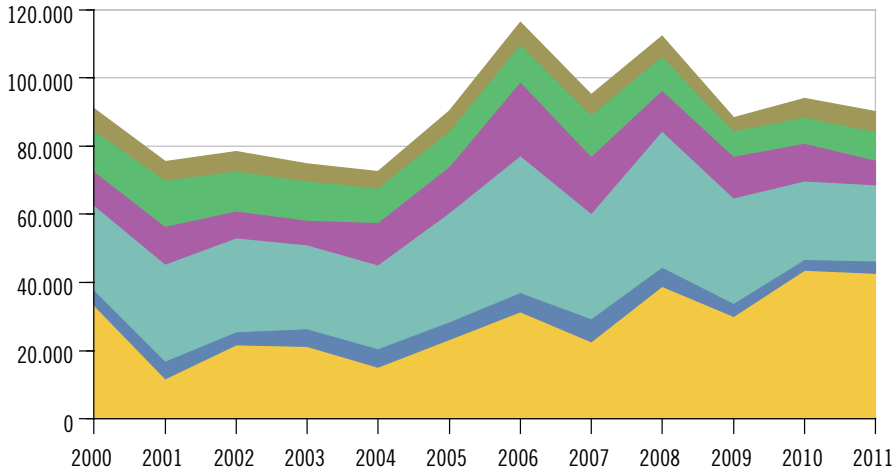

Caccia

Nel 2011 l'attività venatoria è stata svolta da 2.189 cacciatori. Per la caccia alta, la più esercitata, sono state staccate 1.907 patenti, per la caccia bassa 876 e per quella acquatica 8. A queste vanno aggiunte 695 patenti per la caccia tardo-autunnale al cervo e 1.078 per la caccia invernale al cinghiale. Queste cifre si riflettono nella composizione delle catture: gli animali più cacciati sono ungulati, ovvero caprioli, camosci, cervi e cinghiali [F. 7.5]. Questi animali sono responsabili di una serie di danneggiamenti, in particolare alle colture, per il cui indennizzo nel 2011 l'ente pubblico ha versato 645.745 franchi. I danni sono stati causati principalmente da cervi e in misura minore da cinghiali o altre specie.

F. 7.5
Ungulati cacciati, secondo la specie, in Ticino, dal 2000
Fonte: UCP

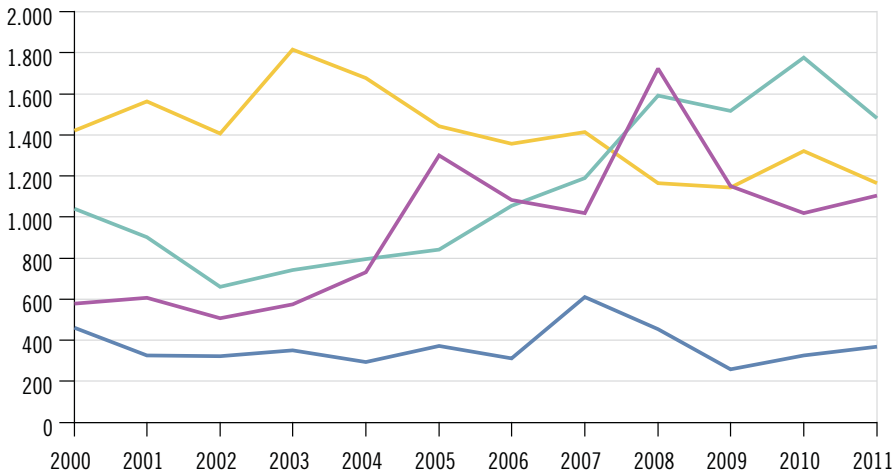

Bosco

Il bosco è un bene di pubblica utilità: è un ambiente naturale ecologicamente pregiato, uno spazio liberamente fruibile per lo svago, un ecosistema da cui è possibile ottenere la materia prima legno e, non certo da ultimo, una componente vitale per la sicurezza del territorio e la salvaguardia di beni ambientali quali l'acqua potabile e il suolo. Con 148.500 ettari di bosco, pari al 52,8% della superficie cantonale, il Ticino è il cantone più densamente boscato a livello federale[3]. Nei boschi ticinesi sono presenti 27,4 milioni di metri cubi di legname, di cui 1,8 milioni sono legno morto. La presenza di latifoglie (58,3%) è superiore a quella delle conifere (41,7%). Le principali specie arboree presenti sono l'abete rosso (21,5%), il faggio (20,1%), il castagno (18,3%), il larice (13,9%), la betulla (5,8%) e l'abete bianco (4,8%).

3 Fonte: Inventario forestale nazionale svizzero (IFN3, 2004-2006), WSL.

Risorse e utilizzazioni legnose

Complessivamente l'accrescimento del bosco ticinese è di mezzo milione di metri cubi l'anno. Il prelievo di legname, in tendenziale aumento nel corso dell'ultimo decennio, nel 2011 è stato di circa 80.000 metri cubi (75.000 nel 2010). Il 75% circa è destinato ad uso energetico, mentre la rimanenza viene valorizzata come paleria o legname d'opera [F. 7.6]. Secondo le più recenti stime, il potenziale di produzione legnosa sostenibile del cantone è valutato in 240.000 metri cubi annui. C'è dunque ancora un ampio margine di manovra e, nel Piano forestale cantonale (PFC), ci si è posti l'obiettivo di raddoppiare le utilizzazioni legnose attuali, per arrivare a un prelievo di 150.000 metri cubi annui.

F. 7.6
Legname tagliato (in m³), secondo l'utilizzazione, in Ticino, dal 2000
Fonte: SF

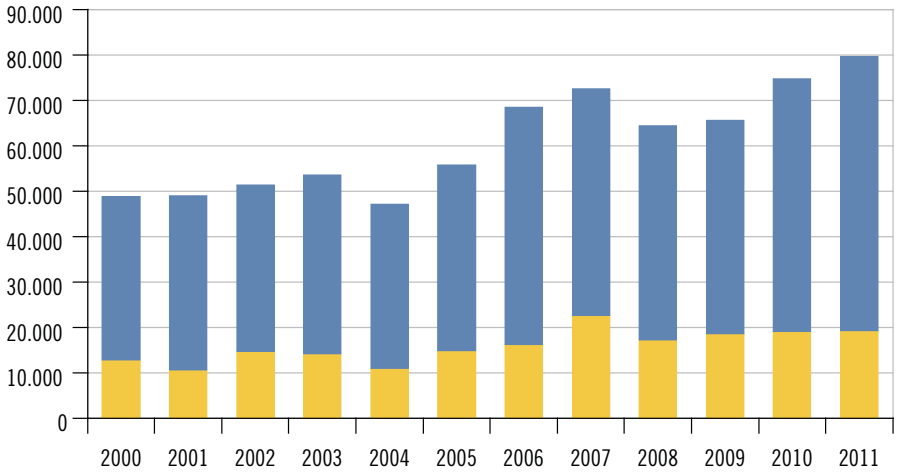

Funzione protettiva del bosco e biodiversità

Il Cantone incentiva la gestione forestale, per migliorare l'azione protettiva del bosco e prevenire il rischio di pericoli naturali. I progetti selvicolturali realizzati tra il 2008 e il 2011 hanno permesso di gestire circa 450 ettari di bosco di protezione all'anno; l'obiettivo a medio termine è di riuscire a trattarne, annualmente, 800 ettari. Nello stesso periodo (2008-2011), per valorizzare le funzioni sociali del bosco (svago e biodiversità) sono stati ripristinati, mediamente, 12,5 ettari di selve castanili e 6,3 ettari di pascoli alberati all'anno, forme di gestione tradizionale del bosco. Nel corso dell'ultimo decennio sono inoltre state istituite 9 riserve forestali, con una media di circa 350 ettari di riserva per anno. A fine 2011 la superficie complessiva delle riserve forestali nel cantone è di 3.766 ettari.

Dati

T. 7.1
Aziende e addetti nel settore primario, secondo il gruppo economico, in Ticino, dal 2000

	2000		2005		2008	
	AZ	AD	AZ	AD	AZ	AD
Totale	**1.572**	**4.297**	**1.176**	**3.335**	**1.143**	**3.262**
01 Produzioni vegetali e animali, caccia e servizi connessi	1.517	4.031	1.127	3.122	1.101	3.059
011 Coltivazione di colture agricole non permanenti	114	545	100	473	101	543
012 Coltivazione di colture permanenti	520	1.150	304	748	301	721
013 Riproduzione delle piante	12	154	4	9	3	27
014 Allevamento di animali	790	1.956	657	1.718	629	1.596
015 Coltivazioni agricole associate all'allevamento di animali: attività mista	70	201	61	172	62	159
016 Attività di supporto all'agricoltura e attività successive alla raccolta	11	25	1	2	5	13
017 Caccia, cattura di animali e servizi connessi	–	–	–	–	–	–
02 Silvicoltura e utilizzo di aree forestali	37	239	37	192	34	193
021 Silvicoltura e altre attività forestali	8	84	10	72	8	79
022 Utilizzo di aree forestali	–	–	–	–	–	–
023 Raccolta di prodotti non legnosi selvatici	–	–	–	–	–	–
024 Servizi di supporto per la silvicoltura	29	155	27	120	26	114
03 Pesca e acquicoltura	18	27	12	21	8	10
031 Pesca	14	15	7	8	6	7
032 Acquicoltura	4	12	5	13	2	3

Avvertenza: versione dei dati: 15.09.2011.

Fonte: Censimento federale delle aziende del settore primario (CAS1) 2008, Ufficio federale di statistica, Neuchâtel

T. 7.2
Aziende agricole, addetti e superficie agricola utile, in Ticino, dal 2000

	Aziende agricole		Addetti		Superficie agricola utile[1] ettari	
	Totale	Di cui a titolo principale in %	Totale	Di cui a tempo pieno in %	Totale	Media per azienda
2000	1.508	45,1	4.012	39,1	14.161	9,4
2001	1.367	47,8	3.623	37,4	13.475	9,9
2002	1.342	48,4	3.689	36,9	13.439	10,0
2003	1.235	53,7	3.524	42,4	13.912	11,3
2004	1.167	55,4	3.179	39,1	13.719	11,8
2005	1.125	59,3	3.119	42,0	13.887	12,3
2006	1.115	58,9	3.026	43,4	13.968	12,5
2007	1.117	58,9	3.109	43,3	14.038	12,6
2008	1.096	60,1	3.049	43,0	14.000	12,8
2009	1.211	53,8	3.128	41,5	14.347	11,8
2010	1.164	54,5	2.990	42,5	14.232	12,2
2011	1.177	56,1	3.016	42,8	14.115	12,0

[1] Senza gli alpeggi.

Fonte: Censimento federale delle aziende agricole (CAA), Ufficio federale di statistica, Neuchâtel

Ulteriori dati nel sito dell'Ustat:
www.ti.ch/ustat-datistatistici > 07 Agricoltura e selvicoltura

T. 7.3

Aziende agricole BIO, secondo la dimensione della SAU in ettari, in Svizzera e in Ticino, dal 1997

	1997	2000	2005	2006	2007	2008	2009	2010	2011
Svizzera	**3.944**	**4.902**	**6.420**	**6.299**	**6.199**	**5.996**	**5.782**	**5.659**	**5.757**
Meno di 3	60	71	118	113	121	121	111	109	111
Da 3 a meno di 5	247	308	346	319	311	292	283	262	267
Da 5 a meno di 10	795	974	1.169	1.119	1.091	1.040	979	931	929
Da 10 a meno di 20	1.693	2.038	2.495	2.399	2.329	2.228	2.117	2.044	2.033
Da 20 a meno di 30	805	998	1.453	1.455	1.455	1.419	1.390	1.380	1.380
Da 30 a meno di 50	313	451	715	754	753	753	751	779	848
50 e più	31	62	124	140	139	143	151	154	189
Ticino	**57**	**85**	**106**	**112**	**107**	**109**	**113**	**108**	**113**
Meno di 3	3	2	7	9	8	7	6	4	5
Da 3 a meno di 5	6	7	6	5	5	5	6	7	4
Da 5 a meno di 10	14	26	25	26	24	20	28	25	28
Da 10 a meno di 20	22	29	37	41	39	45	38	40	42
Da 20 a meno di 30	7	13	19	19	18	18	20	17	17
Da 30 a meno di 50	5	7	10	10	11	11	12	13	13
50 e più	–	1	2	2	2	3	3	2	4

Fonte: Censimento federale delle aziende agricole (CAA), Ufficio federale di statistica, Neuchâtel

T. 7.4

Superficie agricola utile (in ettari), secondo l'utilizzazione, in Ticino, dal 1980

	1980	1985	1990	1996	2000	2005	2010	2011
Totale	**13.622**	**13.414**	**13.289**	**15.117**	**14.161**	**13.887**	**14.232**	**14.115**
Terre aperte	1.845	1.932	2.053	2.031	1.608	1.447	1.281	1.252
Cereali	1.261	1.352	1.352	1.259	995	732	632	589
Patate	92	78	68	68	29	31	49	41
Barbabietole	1	1	1	4	3	4	2	2
Mais verde e da silo	257	270	292	305	255	229	179	213
Colza	–	–	–	8	–	16	7	8
Tabacco	28	15	3	–	–	–	–	–
Soia	–	–	175	164	89	172	142	129
Girasole	–	–	–	8	1	11	8	8
Leguminose	2	–	1	9	7	24	0	3
Orticoltura di pieno campo	205	200	146	157	156	132	127	144
Altre colture	0	16	15	49	72	97	135	117
Prati artificiali	249	277	93	211	307	399	415	414
Prati naturali e pascoli aziendali	10.651	10.249	10.314	11.905	11.301	11.109	11.552	11.430
Colture perenni	775	856	738	705	820	767	824	862
Vigna	676	731	662	612	733	640	669	681
Frutteti	42	49	35	37	31	30	30	26
Altre colture perenni	57	76	41	56	56	97	126	154
Altre superfici agricole utili	101	100	91	265	125	164	160	158

Fonte: Censimento federale delle aziende agricole (CAA), Ufficio federale di statistica, Neuchâtel

T. 7.5

Produzione lorda dell'agricoltura[s] (in milioni di franchi), secondo tipo di prodotto, in Ticino, dal 1999[1]

	1999	2000	2001	2002	2003	2006	2007	2008	2009	2010	2011
Totale	**98,8**	**95,2**	**93,5**	**91,7**	**92,1**	**90,4**	**96,5**	**91,5**	**99,2**	**95,9**	**93,4**
Produzione vegetale	60,2	57,4	57,0	55,0	51,9	54,1	58,2	52,5	61,0	58,8	58,3
Vigna	...	...	...	...	26,0	24,4	26,5	20,9	29,2	26,5	27,0
Ortaggi	...	...	...	...	22,5	25,0	27,1	27,0	27,0	28,0	26,8
Frutta	...	...	...	...	1,1	1,2	1,3	1,2	1,3	1,3	1,2
Cereali e mais	...	...	...	...	1,2	2,1	1,9	2,0	2,1	1,8	1,9
Colture sarchiate	...	...	...	...	0,9	1,0	1,0	1,1	1,1	1,0	1,1
Semi oleosi	...	...	...	...	0,1	0,3	0,3	0,3	0,4	0,2	0,3
Piante medicinali	...	...	...	...	0,1	0,0	0,0	0,0	0,0	0,0	–
Castagne	...	...	...	...	0,0	0,1	0,1	0,0	0,1	0,0	–
Produzione animale	38,6	37,8	36,5	36,7	40,2	36,3	38,3	39,0	38,3	37,1	35,1
Latte vaccino	...	...	...	...	17,6	16,5	16,4	16,6	16,2	16,7	16,0
Carne suina	...	...	...	...	6,0	3,0	3,5	4,0	3,4	2,3	2,0
Carne bovina	...	...	...	...	5,8	5,8	6,0	6,3	6,2	6,1	6,2
Uova	...	...	...	...	3,9	3,7	4,7	4,5	4,6	4,4	4,1
Latte caprino	...	...	...	...	2,2	2,3	2,5	2,7	2,7	2,9	2,5
Carne caprina	...	...	...	...	1,6	1,7	1,7	1,8	1,8	1,7	1,7
Carne ovina	...	...	...	...	1,4	1,4	1,7	1,7	1,6	1,2	1,5
Miele	...	...	...	...	1,4	1,4	1,6	0,8	1,2	1,1	0,7
Latte ovino	...	...	...	...	0,3	0,3	0,1	0,0	0,0	0,0	–
Carne equina	...	...	...	...	0,1	0,3	0,3	0,3	0,3	0,3	0,4
Pollame	...	...	...	...	0,0	0,0	0,4	0,3	0,4	0,4	–

[1] Dati 2004 e 2005 non rilevati.

Fonte: Unione contadina ticinese, Segretariato agricolo, Sant'Antonino

T. 7.6

Cereali panificabili e semi oleosi prodotti in Ticino, dal 1950

	Cereali panificabili		Semi oleosi (soia, girasole e colza)	
	Quintali	Franchi[1]	Quintali	Franchi
1950	998	60.253	...	...
1960	3.148	191.331	...	...
1970	9.799	588.293	...	...
1980	9.011	810.078	...	...
1985	9.691	982.746	...	...
1990	3.939	1.748.719	6.533	...
1995	2.765	277.807	6.332	1.046.430
2000	1.769	116.319	1.932	115.926
2005	7.613	451.770[2]	5.404	404.373[2]
2010	5.434	295.552[2]	3.925	275.918[2]
2011	4.758	274.562[2]	2.992	218.710[2]

[1] Fino al 1990 compreso il valore della soia.
[2] Compresa l'IVA e senza le deduzioni per analisi e centro raccolta, successivamente dedotte sul pagamento all'agricoltore.

Fonte: fino al 1990: Dipartimento delle finanze e dell'economia, Sezione dell'agricoltura (SAgr), Bellinzona; dal 1995: Società ticinese per le selezioni di sementi (STSS), Cadenazzo

T. 7.7

Superfici di ortaggi coltivati[1] (in ettari), secondo il metodo di produzione, in Ticino, nel 2012

	Suisse Garantie[2]			BIO		
	Totale	Campo	Serra	Totale	Campo	Serra
Totale	**227,1**	**112,6**	**114,5**	**33,9**	**18,9**	**15,0**
Aglio	–	–	–	0,2	0,2	–
Asparago bianco	1,0	1,0	–	–	–	–
Asparago verde	–	–	–	0,4	–	0,4
Broccoletto	2,4	2,4	–	1,6	1,2	0,4
Carota	4,0	4,0	–	–	–	–
Catalogna	0,2	0,2	–	0,2	0,2	–
Cavolfiore	5,8	5,8	–	0,8	0,8	–
Cavolo	8,9	5,4	3,6	1,2	0,9	0,3
Cetriolo	7,7	0,6	7,1	0,6	–	0,6
Cicoria	9,6	9,3	0,3	1,7	1,7	–
Cicorino verde	0,4	0,4	–	–	–	–
Cipolla	1,5	1,5	–	–	–	–
Cipolla a mazzi / Cipollotte	0,7	0,7	–	0,1	0,1	–
Coste	3,3	2,5	0,8	1,3	0,7	0,6
Crescione	–	–	–	0,2	–	0,2
Erbe aromatiche	6,1	–	6,1	0,4	–	0,4
Fagiolini	0,5	0,5	–	0,3	0,3	–
Fagiolini rampicanti	0,4	0,4	–	0,2	0,2	–
Fagiolino piattone	0,1	0,1	–	–	–	–
Finocchio	5,6	5,1	0,5	0,8	0,8	–
Fiore di zucchina	–	–	–	0,5	0,5	–
Formentino	19,6	2,1	17,4	1,3	0,1	1,3
Iceberg / Lattuga batavia	13,2	12,1	1,1	0,8	0,7	0,1
Indivia riccia	2,0	1,9	0,1	0,2	0,2	–
Lattuga	23,4	6,6	16,8	5,4	3,0	2,4
Lollo bionda	2,1	0,6	1,5	0,3	0,1	0,2
Lollo rossa	3,1	0,9	2,2	0,2	0,1	0,1
Melanzana	8,0	0,0	8,0	0,7	–	0,7
Melone	0,4	0,4	–	–	–	–
Peperoncini	0,1	–	0,1	–	–	–
Peperone	0,3	–	0,3	1,1	–	1,1
Pomodoro	47,7	4,5	43,2	2,6	–	2,6
Porri	0,1	0,1	–	0,3	0,3	–
Prezzemolo	0,6	0,4	0,2	0,3	–	0,3
Ramolacci	1,3	1,3	–	–	–	–
Rapanello	2,1	–	2,1	1,3	0,1	1,3
Rape autunnali e primaverili	0,1	0,1	–	0,8	0,8	–
Rondini	0,6	0,6	–	0,1	0,1	–
Rucola	1,7	0,0	1,6	0,5	–	0,5
Scarola	3,7	3,5	0,2	0,5	0,5	–
Sedano costa verde	2,8	2,5	0,3	0,7	0,2	0,5
Sedano rapa	0,6	0,6	–	–	–	–
Spinacio	0,7	0,2	0,5	1,5	0,6	0,9
Spinacio radice	0,3	0,3	0,1	0,2	–	0,2
Verze	7,1	7,1	–	0,8	0,8	0,0
Zucca	0,6	0,4	0,2	1,5	1,5	–
Zucchine	27,0	26,8	0,2	2,4	2,4	–

[1] Totale delle superfici seminate o piantate nel periodo considerato.
[2] I prodotti che portano questo marchio di garanzia sono prodotti e trasformati in Svizzera, a partire da materie prime svizzere.

Fonte: Dipartimento delle finanze e dell'economia, Sezione dell'agricoltura (SAgr), Bellinzona

T. 7.8
Animali da reddito e detentori di animali da reddito, in Ticino, dal 1996

	1996	2000	2005	2010	2011
Equini					
Animali	1.098	1.277	1.744	2.109	2.241
Detentori	243	229	261	259	281
Bovini					
Animali	11.867	10.988	10.172	10.485	10.081
Detentori	626	514	422	384	374
Suini					
Animali	6.385	5.087	3.928	3.091	3.111
Detentori	140	119	90	69	58
Ovini					
Animali	19.783	17.770	18.481	17.014	15.992
Detentori	425	309	274	236	227
Capre					
Animali	10.595	10.535	11.584	11.984	11.877
Detentori	354	295	269	238	225
Pollame					
Animali	50.016	42.602	43.721	57.483	58.888
Detentori	345	228	165	124	118
Altri					
Animali	587	1373	1.798	2.235	3.820
Detentori	55	131	99	78	100

Fonte: Censimento federale delle aziende agricole (CAA), Ufficio federale di statistica, Neuchâtel

T. 7.9
Latte commerciale prodotto e aziende produttrici, in Ticino[1], dal 2009

	Latte commerciale prodotto in kg				Aziende produttrici (senza alpi)		Aziende alpestri
	Totale	Di cui latte BIO in %	Di cui produz. alpina in %	Di cui venduti a FTPL in %	Totale	Di cui aziende BIO	
2009	19.760.100	1,5	20,8	49,8	198	11	92
2010	20.204.000	1,6	20,1	48,9	183	10	86
2011	20.314.560	1,7	21,2	48,6	150	13	85

[1] Compresa la Mesolcina.

Fonte: Federazione ticinese produttori di latte (FTPL), Sant'Antonino

T. 7.10

Superfici viticole, vendemmia[1] e uve tassate, secondo il tipo, in Ticino, dal 2008

	Totale[2]	Bianche	Rosse
Superficie viticole in m²			
2008	10.369.100	790.900	9.578.200
2009	10.398.300	811.100	9.587.200
2010	10.417.960	828.880	9.589.080
2011	10.554.040	840.151	9.713.889
Vendemmia in ettolitri			
2008	42.432	10.907	31.525
2009	58.987	13.245	45.742
2010	53.308	12.921	40.388
2011	59.949	14.050	39.900
Uve tassate in franchi			
2008	20.913.380	1.508.392	19.404.988
2009	29.136.015	1.800.472	27.335.543
2010	26.517.465	1.747.706	24.769.759
2011	27.168.512	1.971.335	25.197.177

[1] Fattore di trasformazione: 1 kg = 0,8 l (quantitativi dopo svinatura e sfecciatura).
[2] Eventuali differenze tra le somme dei valori e i totali presentati sono dovute ad arrotondamenti.

Fonte: Ufficio federale dell'agricoltura, Berna; Dipartimento delle finanze e dell'economia, Sezione dell'agricoltura (SAgr), Bellinzona

T. 7.11
Patenti di pesca rilasciate, in Ticino, dal 1970

	Dilettantistiche		Pesca con reti	
		Di cui annuali	Totale	Di cui attività principale[1]
1970	14.414	...	...	11
1980	9.673	...	...	14
1985	9.071	...	140	19
1990	9.139	...	125	11
1995	9.903	...	104	9
2000	7.188	4.469	55	8
2005	6.442	4.933	31	6
2010	6.256	4.472	31	13
2011	5.982	4.230	29	10

[1] I pescatori che esercitano l'attività a titolo principale e a tempo pieno sono concentrati quasi esclusivamente nel lago Maggiore.

Fonte: Dipartimento del territorio, Ufficio della caccia e della pesca (UCP), Bellinzona

T. 7.12
Pescato nel lago Maggiore e nel lago di Lugano (in chilogrammi), in Ticino, nel 2011

	Totale	Lago Maggiore			Lago di Lugano		
		Totale	Professionisti	Dilettanti	Totale	Professionisti	Dilettanti
Totale	**75.851**	**46.354**	**42.713**	**3.641**	**29.497**	**22.373**	**7.124**
Trote	1.979	1.361	726	635	618	446	172
Salmerino	576	415	407	8	161	86	75
Coregoni	5.631	4.760	3.737	1.023	871	654	217
Persico	11.781	2.351	1.953	398	9.430	5.159	4.271
Luccio	2.238	1.075	484	591	1.163	841	322
Lucioperca	4.267	711	541	170	3.556	2.756	800
Agone	20.475	19.766	19.323	443	709	671	38
Boccalone	818	9	4	5	809	416	393
Carpa	1.351	80	70	10	1.271	674	597
Tinca	2.114	398	386	12	1.716	1.701	15
Bottatrice	3.433	2.438	2.398	40	995	986	9
Anguilla	50	24	11	13	26	9	17
Alborella	17	17	–	17	–	–	–
Savetta	18	18	18	–	–	–	–
Altri	21.103	12.931	12.655	276	8.172	7.974	198

Fonte: Dipartimento del territorio, Ufficio della caccia e della pesca (UCP), Bellinzona

T. 7.13

Catture e pescato nei corsi d'acqua, bacini artificiali e laghi alpini, in Ticino, dal 2000

	Catture n. individui				Pescato kg			
	2000	2005	2010	2011	2000	2005	2010	2011
Totale	**85.275**	**75.009**	**56.811**	**66.746**	**18.201**	**16.308**	**13.071**	**14.242**
Corsi d'acqua	58.430	48.686	34.414	38.886	11.914	10.386	7.633	8.472
Fiume Ticino e affluenti (Brenno escluso)	25.558	23.730	12.827	15.990	5.371	5.249	2.902	3.569
Fiume Brenno e affluenti	4.096	3.228	3.607	3.753	843	666	860	777
Fiume Verzasca e affluenti	2.278	1.652	1.600	1.912	439	320	349	402
Fiume Maggia e affluenti	18.276	13.312	11.039	11.655	3.634	2.643	2.327	2.425
Gambarogno	347	266	163	251	74	61	29	56
Sottoceneri	7.845	6.340	5.148	5.295	1.532	1.330	1.141	1.218
Temolo	30	158	30	30	21	117	25	25
Laghi alpini e bacini artificiali	26.845	26.323	22.397	27.860	6.287	5.922	5.438	5.770
Laghi alpini	20.258	18.430	15.725	19.167	4.666	4.037	3.717	3.877
Bacini artificiali	6.587	7.893	6.672	8.693	1.621	1.885	1.721	1.893

Avvertenza: i valori ponderali sono stimati tramite un modello di calcolo che permette di convertire la lunghezza del pesce in peso.

Fonte: Dipartimento del territorio, Ufficio della caccia e della pesca (UCP), Bellinzona

T. 7.14

Cacciatori, patenti e autorizzazioni di caccia rilasciate, in Ticino, dal 1970

	Cacciatori	Patenti	Autorizzazioni di caccia rilasciate		
			Autorizzazioni speciali cinghiali	Caccia speciale al cervo	Guardacampicoltura cinghiali[1]
1970	...	5.474	...	...	...
1980	3.532	4.605	...	...	...
1990	3.030	3.670	336	...	...
1995	2.598	3.348	818	...	55
2000	2.562	2.024	967	103	218
2005	2.336	3.057	1.256	291	141
2010	2.192	2.787	1.082	613	105
2011	2.189	2.791	1.078	695	231

[1] Permessi speciali rilasciati a proprietari terrieri per uccidere dei cinghiali che causano danni ingenti all'agricoltura.

Fonte: Dipartimento del territorio, Ufficio della caccia e della pesca (UCP), Bellinzona

T. 7.15

Selvaggina uccisa durante la stagione venatoria, secondo la specie, in Ticino, dal 1980

	1980	1990	2000	2005	2010	2011
Caprioli	–	...[1]	461	372	324	369
Cervi	27	234	1.040	841	1.776	1.480
Camosci	588	1.193	1.420	1.442	1.322	1.166
Cinghiali	...	135	579	1.299	1.019	1.103
Marmotte	536	723	485	...[1]	454	...[1]
Lepri comuni	733	...[1]	117	101	76	78
Lepri variabili	186	...[1]	39	85	47	75
Conigli selvatici	384	123	5	1	–	–
Volpi	176	187	280	145	290	240
Tassi	34	68	64	56	48	43
Faine	13	26	12	3	7	2
Altri mammiferi	13	8	11	9	12	7
Fagiani di monte	208	663	200	259	130	232
Pernici delle nevi	89	122	29	66	3	34
Fagiani comuni	1.110	1.306	143	34	21	29
Piccioni selvatici	106	172	63	67	6	18
Beccacce	1.061	1.282	1.650	1.504	1.160	1.745
Ghiandaie	522	669	1.192	1.727	1.007	626
Alzavole	–	–	3	1	–	–
Folaghe	131	32	9	2	–	1
Germani Reali	–	–	145	198	83	55
Morette	–	–	9	2	–	1
Moriglioni	–	–	7	1	–	–
Anitre selvatiche	413	475	–	–	–	–
Altri uccelli	120	290	–	–	–	–

[1] Caccia chiusa.

Fonte: Dipartimento del territorio, Ufficio della caccia e della pesca (UCP), Bellinzona

T. 7.16

Legname tagliato e legname venduto (in metri cubi), secondo la proprietà e il tipo di assortimento, in Ticino, dal 1950

	Legname tagliato					Legname venduto		
	Totale	Proprietà		Tipo di assortimento		Totale	Proprietà	
		Bosco pubblico	Bosco privato	Legna da ardere	Legname d'opera		Bosco pubblico	Bosco privato
1950	117.761	80.729	37.032	58.898	58.863	86.475	63.125	23.350
1960	85.048	53.177	31.871	25.638	59.410	59.607	41.299	18.308
1970	38.898	26.893	12.005	9.770	29.128	25.759	20.854	4.905
1980	47.420	32.437	14.983	13.000	34.420	29.526	24.596	4.930
1990	34.697	20.699	13.998	22.981	11.716	20.074	15.755	4.319
1995	59.164	43.880	15.284	37.261	21.903	41.552	36.720	4.832
2000	48.853	30.947	17.906	35.923	12.930	33.423	27.240	6.183
2005	55.704	38.695	17.009	40.837	14.867	39.757	36.452	3.305
2010	74.729	56.735	17.994	55.590	19.139	63.729	55.891	7.838
2011	79.639	61.988	17.651	60.288	19.351	66.923	60.902	6.021

Fonte: Dipartimento del territorio, Sezione forestale (SF), Bellinzona

T. 7.17

Lavori forestali eseguiti con contributi cantonali e federali (in franchi), in Ticino, dal 1950

	Lavori forestali eseguiti					Contributi		
	Totale	Interventi selvicolturali	Strade forestali	Premunizioni	Lavori diversi[1]	Totale	Federali	Cantonali
1950	1.004.488	311.511	427.884	178.557	86.496	...	...	...
1960	1.986.640	505.423	1.043.165	224.329	213.723	1.605.107	1.106.172	498.935
1970	5.471.643	901.374	1.971.624	1.635.317	233.328	3.508.417	2.178.102	1.330.315
1980	10.844.258	1.177.438	5.748.634	3.637.506	280.680	8.628.557	5.360.500	3.268.057
1990	28.590.741	2.726.531	9.126.043	12.869.948	3.868.219	24.122.203	14.163.788	9.958.415
1995	30.778.051	5.711.969	9.452.724	12.643.323	2.970.035	25.893.719	13.794.002	12.099.717
2000	23.111.605	3.347.455	6.328.495	11.438.453	1.997.202	20.433.116	12.454.770	7.978.346
2005	19.449.970	3.849.297	3.397.922	8.283.192	3.919.559	14.911.168	8.899.446	6.011.722
2010	21.281.891	6.686.140	5.079.242	5.595.650	3.920.859	15.560.604	7.733.382	7.827.222
2011	23.428.766	7.748.482	5.035.691	7.197.927	3.446.666	16.049.899	8.254.484	7.795.415

[1] Dal 1990 questa voce comprende soprattutto interventi di carattere fitosanitario, di sostegno agli investimenti delle aziende forestali e lavori di elaborazione di basi pianificatorie per la gestione del bosco.

Fonte: Dipartimento del territorio, Sezione forestale (SF), Bellinzona

Definizioni

Glossario

Ara: unità di misura della superficie equivalente a un quadrato di 10 metri di lato, ovvero 100 m^2; simbolo *a*.
Addetti: sono considerati addetti tutte le persone che lavorano complessivamente per almeno 6 ore alla settimana in un'azienda. Le persone con più datori di lavoro vengono rilevate più volte. Il numero di addetti censiti corrisponde pertanto al numero di posti di lavoro occupati. Gli addetti agricoli sono suddivisi secondo tre gradi di occupazione: a tempo parziale breve (meno del 50%); a tempo parziale lungo (dal 50% a meno del 75%); a tempo pieno (almeno il 75%). V. a. il tema 03 Lavoro e reddito.
Aziende (*o *Stabilimenti): unità locali nelle quali una o più persone svolgono un'attività lavorativa principale o secondaria per almeno 20 ore la settimana.
Aziende agricole: è considerata azienda agricola e orticola l'insieme delle persone, dei mezzi di produzione e dell'equipaggiamento dell'azienda assunti per la produzione delle merci agricole e orticole, in conformità ad una serie di requisiti minimali concernenti le colture, l'allevamento e il numero di ore di lavoro dei suoi addetti. Le aziende agricole possono essere gestite a titolo principale (il capo azienda svolge l'attività per almeno 1.500 ore annue) o a titolo accessorio (il capo azienda non vi esercita la sua attività principale).
Bosco pubblico: bosco appartenente ad enti pubblici (Patriziati, Cantone, Comuni, Confederazione, Parrocchie). Costituisce circa l'80% della superficie boscata ticinese.
Campicoltura: nell'ambito dei dati federali si intende normalmente la superficie coltiva aperta che si compone della superficie destinata alle colture campicole annuali (cereali, patate, mais, colza, barbabietole, soia, girasole ecc.), alle colture di ortaggi e di bacche annuali nonché a quelle delle piante aromatiche e medicinali annuali.
Ettaro: unità di misura della superficie equivalente a un quadrato di 100 metri di lato, ovvero 10.000 m^2 (pari a 100 are); simbolo *ha*.
Interventi selvicolturali: lavori di gestione selvicolturale (rimboschimenti e cura del bosco) eseguiti nell'ambito di progetti forestali; la parte preponderante di questo tipo di interventi è finalizzata al mantenimento dell'azione protettiva del bosco.
Lavori forestali: comprendono la gestione del bosco e la costruzione, sui versanti delle montagne, di opere per la protezione contro le valanghe, la caduta di massi, le frane, le colate di detrito e l'erosione. Sono inoltre inclusi gli interventi fitosanitari (prelievo di alberi per limitare le conseguenze di attacchi parassitari al bosco), il sostegno finanziario agli investimenti delle aziende forestali, le opere per la lotta contro gli incendi di bosco, le riserve forestali ecc.
Legna da ardere: parte dell'utilizzazione legnosa meno pregiata, destinata alla produzione d'energia.
Legname d'opera: parte dell'utilizzazione legnosa destinata ad uso duraturo (legno lavorato in falegnameria, legno da costruzione, traversine, segati, paleria ecc.).
Livello trofico dei laghi: indica la loro produttività biologica, cioè la condizione del lago in funzione della quantità di nutrienti presenti nelle acque.
Premunizioni: costruzione di opere tecniche volte a contenere gli effetti di eventi naturali (valanghe, frane, crolli di roccia, caduta di massi, erosione) che minacciano impianti pubblici, abitazioni e vie di comunicazione.
Riserve forestali: complesso boschivo lasciato all'evoluzione naturale per un periodo di almeno 50 anni, in base di un accordo tra Stato e proprietario. L'evoluzione naturale è garantita principalmente dalla rinuncia alle utilizzazioni (tagli) e alla raccolta del legname caduto a terra. Le riserve forestali sono considerate uno dei principali strumenti per promuovere la biodiversità in bosco.
Strade forestali: costruzione di nuove strade e piste forestali, come pure il ripristino o il miglioramento della rete viaria esistente (ad esempio, creazione di nuovi piazzali per l'esbosco e la lavorazione del legname).
Superficie agricola utile (SAU): è la superficie dipendente da un'azienda agricola, utilizzata per la produzione vegetale, esclusa la superficie di estivazione (alpeggi). Appartengono alla SAU: superficie coltiva aperta, erbai, colture perenni, altra SAU (colture orticole in serre ecc.).
Superficie dell'azienda: superficie totale dell'azienda (in proprietà, in affitto o in usufrutto) comprendente le terre coltivate, le foreste e le terre improduttive, senza le superfici di estivazione (alpeggi).

Fonti statistiche

Censimento federale delle aziende agricole (CAA)
Rilevazione a carattere censuario realizzata dall'Ufficio federale di statistica a partire dal 1905, che fornisce dati su colture, bestiame, addetti e aziende agricoli. Dal 1996 è condotta sulla base di una nuova metodologia; è realizzata a cadenza irregolare (1996, 2000, 2003, 2005, 2007 e 2010) e si compone della Rilevazione delle strutture agricole (STRU), svolta annualmente presso le aziende che beneficiano di pagamenti diretti della Confederazione (politica agricola) e di un'indagine aggiuntiva, svolta negli anni del censimento, che completa la STRU interrogando le aziende che non beneficiano dei pagamenti federali. Vi è poi un'ulteriore indagine che completa il Censimento federale delle aziende agricole con dati supplementari concernenti l'azienda e il capoazienda.

Censimento delle aziende del settore primario (CAS1)
Completa il Censimento federale delle aziende agricole con informazioni relative ai restanti segmenti del settore primario (attività di supporto all'agricoltura, selvicoltura, pesca ecc.). Condotto ogni 3-5 anni dall'Ufficio federale di statistica, raccoglie le stesse informazioni inerenti agli addetti e alle aziende del Censimento federale delle aziende dei settori secondario e terziario.

Statistica sulla vendita di ortaggi di produzione ticinese
Elaborata annualmente dalla Sezione dell'agricoltura, contempla il 90 per cento circa della produzione effettiva. I prezzi indicati sono intesi al caricatore (centri di raccolta). Il produttore riceve circa il 30% in meno (deduzione delle spese di gestione e di trasporto).

Statistiche su viticoltura e produzione vinicola
Dati raccolti e elaborati annualmente dalla Sezione dell'agricoltura. Nei dati sul volume delle vendemmie sono compresi i volumi trasformati in vino, in mosto e in succo d'uva. Si tratta dei quantitativi dichiarati al Controllo della vendemmia dei vari cantoni. Da notare che una quantità di uve americane dichiarata tra i volumi vinificati, viene in seguito, a seconda della domanda del mercato, trasformata in distillati (acquavite).

Statistiche su caccia e pesca
Dati raccolti ed elaborati annualmente dall'Ufficio della caccia e della pesca, che forniscono una panoramica sull'attività svolta dall'ufficio, come dai cacciatori, dai pescatori e dai settori che operano nei servizi affini (piscicolture ecc.).

Statistica sul legname prelevato dai boschi ticinesi (legname tagliato)
Dati elaborati annualmente della Sezione forestale. Dal 1999, per il taglio di alberi vige l'obbligo di richiedere un'autorizzazione al Servizio forestale cantonale, indipendentemente dal quantitativo prelevato. La precedente legge forestale prevedeva l'obbligo di autorizzazione solo per i tagli superiori ai 10 metri cubi di volume (bosco di alto fusto) o che si estendevano su una superficie superiore a 500 metri cubi (bosco ceduo). I quantitativi tagliati degli anni che precedono il 1999 risultano dunque leggermente sottostimati.

Statistica sui lavori forestali
Dati elaborati annualmente dalla Sezione forestale, che concernono i lavori forestali eseguiti con contributi di Cantone e/o Confederazione. In caso di progetti con ricadute d'interesse generale (per esempio, un miglioramento dell'azione protettrice del bosco) la legge prevede che l'ente pubblico, ma anche i principali beneficiari, contribuiscano al finanziamento dei lavori forestali sostenuti dai proprietari di bosco. I dati pubblicati, anche se non del tutto esaustivi, permettono di stimare il volume di lavoro complessivo effettuato nel settore forestale nel corso di un anno. I dati si riferiscono al volume di lavoro che ha beneficiato di sussidi forestali, con la specifica della partecipazione finanziaria di Cantone e Confederazione alla spesa totale.

Ulteriori definizioni nel sito dell'Ustat:
www.ti.ch/ustat > Prodotti > Definizioni > 07 Agricoltura e selvicoltura

Per saperne di più

Ufficio di statistica (Ustat):
www.ti.ch/ustat

Sezione dell'agricoltura (SAgr):
www.ti.ch/agricoltura

Sezione forestale (SF):
www.ti.ch/sf

Ufficio della caccia e della pesca (UCP):
www.ti.ch/caccia e www.ti.ch/pesca

Ufficio federale di statistica (UST):
www.bfs.admin.ch

Ufficio federale dell'agricoltura (UFAG):
www.blw.admin.ch

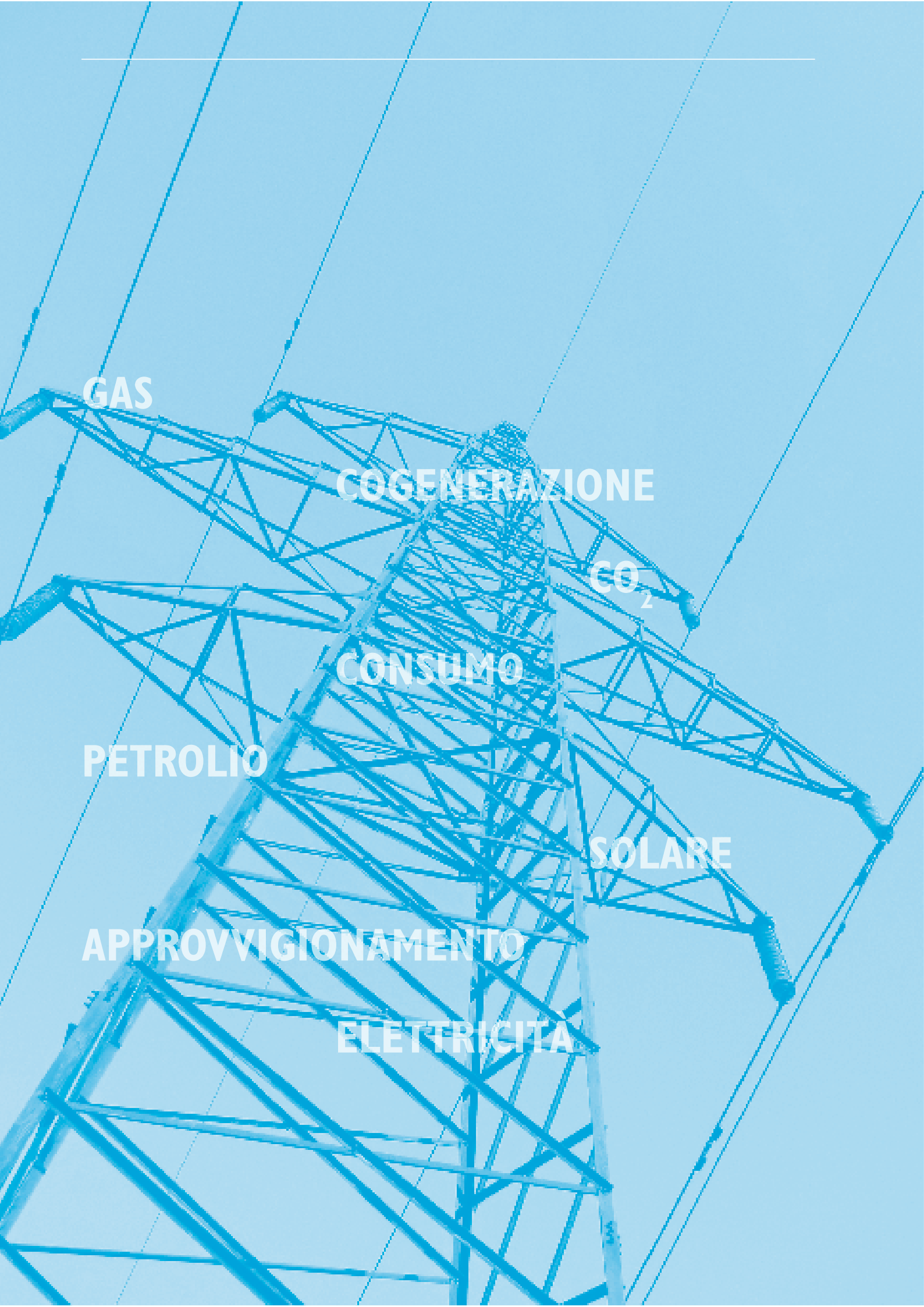
GAS
COGENERAZIONE
CO_2
CONSUMO
PETROLIO
SOLARE
APPROVVIGIONAMENTO
ELETTRICITÀ

08 ENERGIA

178 Introduzione
179 Panorama
179 Evoluzione e struttura dei consumi energetici
180 Produzione di energia in Ticino
181 Approvvigionamento energetico
182 Consumi di energia e ripercussioni sull'ambiente
184 Dati
186 Definizioni
186 Glossario
186 Fonti statistiche
187 Per saperne di più

Introduzione

Nell'ambito dell'allestimento del Piano energetico cantonale (PEC) è stata resa più sistematica la raccolta di informazioni statistiche riguardanti l'approvvigionamento e i consumi energetici. I dati permettono ora di seguire l'evolversi dei flussi di energia in modo più dettagliato, relazionando tra loro le informazioni concernenti le risorse energetiche presenti sul territorio cantonale (produzione di energia idroelettrica, impianti solari, energia geotermica e impianti a legna, per citarne solo alcuni), i consumi energetici e l'efficienza energetica (vettori energetici utilizzati, utilizzo di fonti rinnovabili e standard Minergie®). La raccolta di questi dati è assicurata dall'Ufficio dell'energia del Dipartimento delle finanze e dell'economia, dall'Ufficio dell'aria, del clima e delle energie rinnovabili del Dipartimento del territorio e dalla SUPSI, così come dall'Azienda elettrica ticinese, dai gestori di rete e dalle aziende del gas.
Una selezione di questi dati permette di stilare un quadro aggiornato della produzione e dei consumi energetici cantonali, consentendo di monitorarne gli utilizzi, in funzione di obiettivi fondati sul concetto di sostenibilità.

Il PEC (Piano energetico cantonale) promuove la diffusione di impianti fotovoltaici e solari termici
L'obiettivo del PEC è produrre 280 GWh/anno di energia elettrica (più del 25% del consumo cantonale del 2011) e 140 GWh/anno di energia termica (50% del fabbisogno di calore per la produzione di acqua calda sanitaria nel 2008) grazie al fotovoltaico e al solare termico; il tutto con circa 2,7 km^2 di pannelli ed utilizzando al meglio gli incentivi finanziari.

La mappatura solare dei tetti ticinesi
Sulla base di questi dati, disponibili *online* da agosto 2012, si stima che teoricamente circa 12 km^2 di tetti con rating "ottimo","buono" o "discreto" (tutte superfici già edificate) potrebbero ospitare pannelli solari e fruttare fino a 816 GWh/anno di energia fotovoltaica (*www.ti.ch/oasi*).

Questo tema nel sito dell'Ustat:
www.ti.ch/ustat-energia

Panorama

Evoluzione e struttura dei consumi energetici

La nostra società dipende dalla disponibilità di grandi quantità d'energia. L'aumento della popolazione e delle sue necessità generano consumi energetici sempre più importanti: l'energia è necessaria per la produzione e la distribuzione di beni e servizi, per i trasporti, per le abitazioni, per lo svolgimento delle attività nel tempo libero ecc. Su tutti, sono soprattutto la mobilità, il riscaldamento degli edifici e i processi industriali a consumare ingenti quantità d'energia; ma l'energia è presente ovunque, in tutti i beni di consumo, nelle macchine e nelle costruzioni che ci circondano.

Nel 2011 sono stati consumati 10.219 gigawattora (GWh) di energia finale, pari a 30,3 megawattora (MWh) pro capite all'anno, equivalenti a una potenza di consumo medio di circa 5.400 watt (W) pro capite di energia primaria (che comprende anche le perdite di produzione e trasporto). Due terzi del consumo proviene dalle fonti energetiche di origine fossile, soprattutto olio combustibile (26,2% del consumo totale) e carburanti (29,2%), mentre un po' meno di un terzo (31,5%) è fornito dall'energia elettrica. Le energie rinnovabili termiche (legna, calore ambientale, solare termico) contribuiscono tuttora in una misura minima, pari circa al 2,2% [F. 8.1].

F. 8.1
Consumi di energia (in GWh), secondo il vettore energetico, in Ticino, dal 1950
Fonte: ISAAC

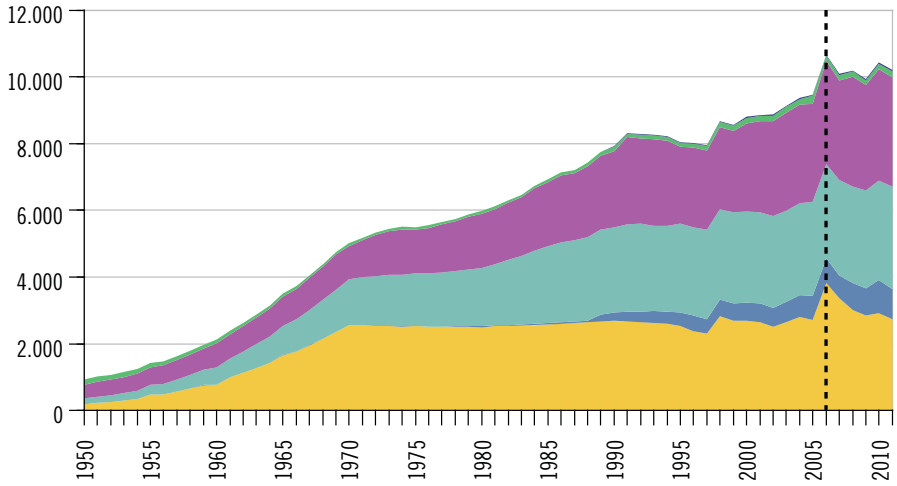

- Olio combustibile
- Gas
- Carburanti
- Energia elettrica
- Legna
- Nuove energie rinnovabili

Avvertenza: dal 2006 sono stati utilizzati dati calcolati con modelli di stima differenti (in particolare per i consumi di olio combustibile).

Rispetto al 2010, il 2011 segna un lieve calo del consumo finale di energia (-221 GWh, pari a -2,1%). A consumare meno energia finale sono state soprattutto le abitazioni, il commercio e i servizi (-330 GWh, pari a -3,2%) (v. sotto). Il settore dei trasporti, che rimane quello con il maggior consumo (31,6%), mantiene la tendenza all'aumento (+89 GWh, pari a +2,8%, rispetto al 2010). Secondo settore in ordine di importanza (27,7%) è quello del riscaldamento delle abitazioni, in diminuzione (-240 GWh, ovvero -8,5% rispetto al 2010) [F. 8.2]. Nonostante il calo passeggero, se si considera l'aumento della popolazione, della superficie abitativa pro capite e del numero di veicoli in circolazione, i consumi sono destinati a crescere ancora nei prossimi anni. La strategia del Consiglio federale prevede invece che il consumo medio annuo pro capite di energia sia ridotto del 35% entro il 2035 rispetto al

valore del 2000 e che il consumo di elettricità si stabilizzi a partire dal 2020. Inoltre, è previsto un incremento importante della produzione annua tramite la forza idrica e le altre energie rinnovabili.

F. 8.2
Consumi di energia (in GWh), secondo il vettore energetico e la destinazione, in Ticino, nel 2011
Fonte: ISAAC

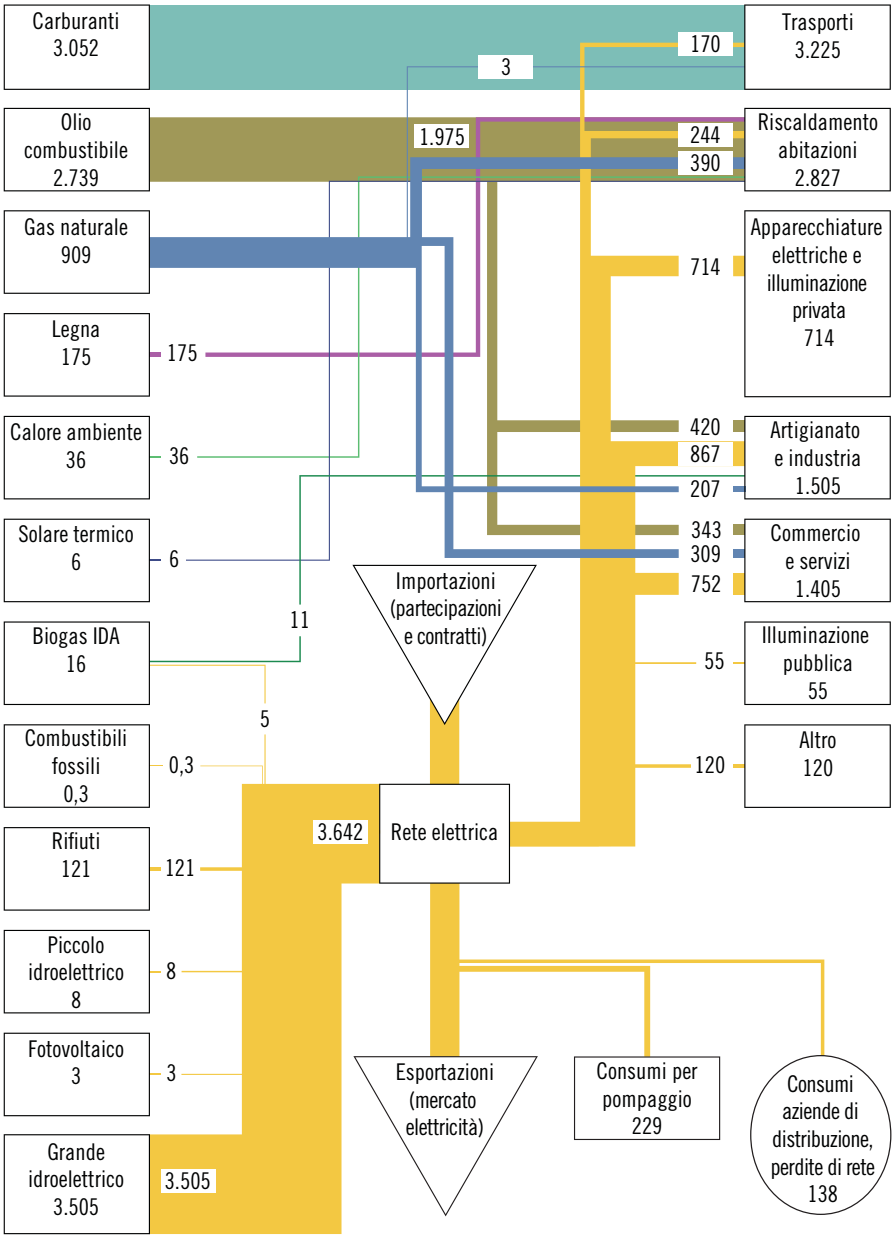

Produzione di energia in Ticino

La principale risorsa energetica cantonale è costituita dalle centrali idroelettriche. Vi sono poi altre fonti, che rappresentano una piccola percentuale dell'energia prodotta: le produzioni da fonti rinnovabili (quali legna ed energia solare) e la cogenerazione, che permette di produrre corrente e calore a partire da materiali già presenti sul territorio (come i rifiuti urbani e la biomassa).

La potenza elettrica complessiva installata nei principali impianti idroelettrici aventi una potenza superiore a 300 chilowatt (kW) ammonta a circa 1.566 megawatt (MW). Nel 2011 la produzione lorda da questi

impianti è stata di 3.505 GWh, ossia 419 GWh in meno rispetto al 2010 (-10,7%). Dopo il 2009, caratterizzato da una disponibilità eccezionale di acqua (e dunque di potenziale energetico) e il 2010 (anch'esso caratterizzato da una produzione superiore alla media) il 2011 si situa appena al di sopra della media decennale, ma comunque al di sotto della produzione media degli ultimi 25 anni. Alla produzione di elettricità contribuiscono anche le piccole centrali idroelettriche (con potenza inferiore a 300 kW), gli impianti fotovoltaici e quelli di cogenerazione: nel 2011 la potenza elettrica installata in questi impianti ammonta a circa 22 MW, per una produzione di 137 GWh [F. 8.3].
Le altre fonti rinnovabili (legna, solare termico, calore ambiente) contribuiscono ancora in misura ridotta all'approvvigionamento cantonale. Nel 2011 sono stati raccolti circa 60.000 metri cubi di legna, che contribuiscono alla produzione di energia termica con 159 GWh.

F. 8.3
Produzione e consumo di energia elettrica (in GWh), in Ticino, dal 1975
Fonte: ISAAC

Produzione
Consumo

* Nel 2005 e nel 2006, anni magri dal profilo idrologico, la produzione è risultata inferiore ai consumi.

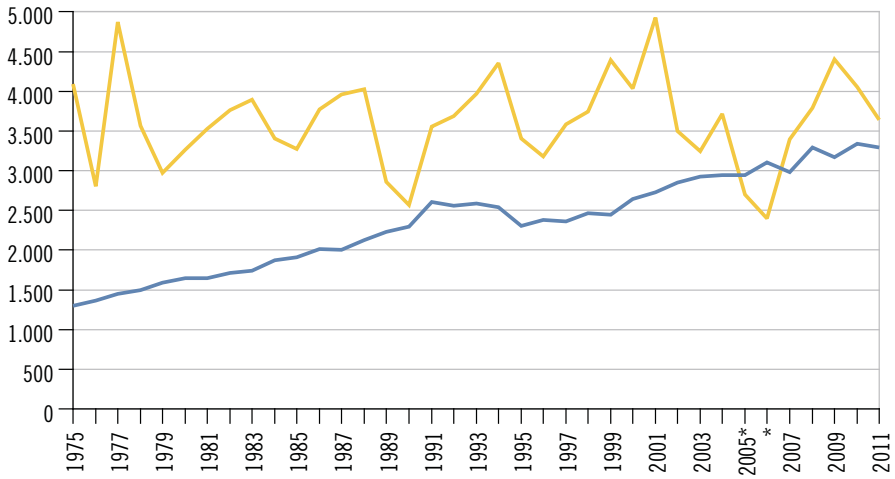

Approvvigionamento energetico

In Ticino la produzione di energia, essenzialmente basata sull'idroelettrico, è variabile perché influenzata dalle condizioni idrologiche dell'anno in questione e da eventuali interruzioni della produzione. Nel 2011 la produzione è risultata inferiore ai due anni precedenti, a causa di una meteorologia caratterizzata da scarse precipitazioni. Grazie anche alla lieve diminuzione dei consumi di elettricità, la produzione si è però mantenuta superiore al consumo [F. 8.3].
Generalmente, infatti, sull'arco dell'anno la produzione supera i consumi. L'esubero di produzione rispetto al consumo di elettricità va però osservato in considerazione di due fattori. In primo luogo, come visto sopra, non tutta l'energia elettrica prodotta in Ticino è consumata all'interno del cantone: una parte rilevante (circa il 60%) non è a disposizione per la copertura dell'approvvigionamento cantonale in quanto di proprietà di aziende extra-cantonali (ad esempio Alpiq, Axpo, FFS). In secondo luogo, sull'arco dell'anno si riscontrano marcate fluttuazioni stagionali, sia nella produzione idroelettrica (in inverno è al minimo a causa del gelo e delle precipitazioni nevose), sia nei consumi (sono più elevati in inverno e in estate per l'uso di riscaldamenti ri-

spettivamente di condizionatori); inoltre i consumi seguono dei profili giornalieri (sono elevati a mezzogiorno e la sera, mentre sono bassi la notte). Per gestire le fasi di sovra- e sottoproduzione è necessario immagazzinare le fonti di energia, per esempio tramite il pompaggio o il turbinaggio nelle centrali idroelettriche dotate di questa possibilità (ad esempio quella di Robiei), oppure ricorrendo a importazioni ed esportazioni di energia.

Il consumo energetico cantonale nel 2011 è diminuito del 2,1% passando da 10.440 a 10.219 GWh. I motivi di questa flessione sono da ricondurre, in primo luogo, alle temperature particolarmente miti registrate durante l'anno. Secondo MeteoSvizzera, il 2011 è stato l'anno più caldo dall'inizio delle misurazioni nel 1864. La meteo, quindi, ha inciso maggiormente sul consumo energetico (frenandolo) rispetto ai fattori che ne hanno invece stimolato l'aumento, ossia la popolazione, l'attività economica e il parco veicoli.

Circa il 31% dei consumi energetici totali cantonali (quindi non solo dell'energia elettrica) trae origine da fonti rinnovabili. Questa quota raggiunge circa il 90% nel caso dell'energia elettrica messa in rete da AET per il consumo ticinese [F. 8.4].

F. 8.4
Contributo dei diversi vettori energetici all'approvvigionamento cantonale (in %), in Ticino, nel 2011
Fonte: ISAAC

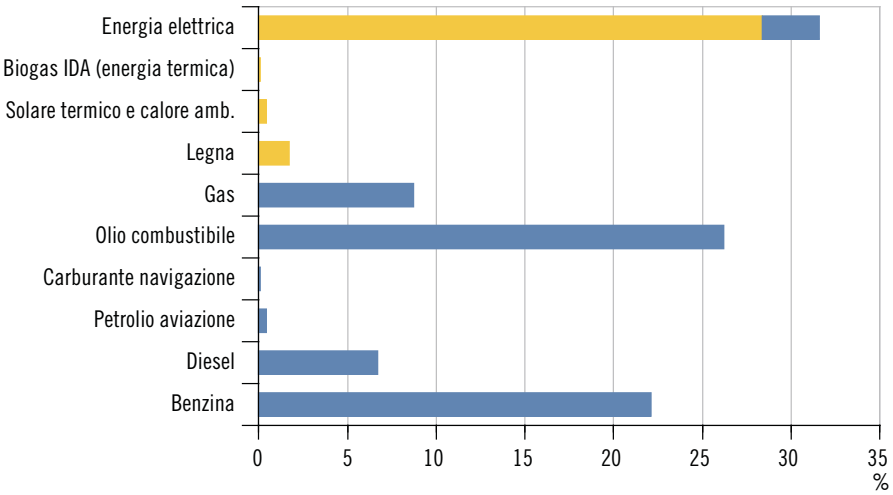

Fonti rinnovabili
Fonti non rinnovabili

Consumi di energia e ripercussioni sull'ambiente

Il consumo di vettori energetici fossili e le conseguenti emissioni di CO_2 sono la principale causa del riscaldamento climatico globale. Anche l'inquinamento atmosferico e la produzione di sostanze pericolose per l'ambiente sono conseguenze di attività basate sull'uso di grandi quantità di energia.

Considerando il totale dei consumi, nel 2011 le emissioni cantonali di CO_2 sono stimabili in circa 1,71 milioni di tonnellate [F. 8.5]. Aggiungendo le emissioni di CO_2 generate dai processi di produzione di energia nella loro globalità e quelle degli altri gas a effetto serra, le emissioni ammontano complessivamente a 2,65 milioni di tonnellate di CO_2 equivalente, pari a 7,88 tonnellate di CO_2 equivalente pro capite all'anno, un valore lievemente inferiore al 2010 (7,95). Per limitare le ripercussioni ambientali e raggiungere gli obiettivi climatici, volti a

ridurre le emissioni annue di CO_2 entro il 2050 a una quota variabile tra 1 e 1,5 tonnellate pro capite, sarà necessario ridurre ulteriormente gli sprechi di energia e diminuire il ricorso a fonti fossili, favorendo al contempo la conversione a vettori energetici rinnovabili, quali l'acqua, il sole, il vento o la geotermia. Tuttavia, anche la sostituzione dell'energia fossile con fonti rinnovabili ha un impatto sull'ambiente e sul paesaggio; sarà dunque fondamentale migliorare l'efficienza energetica e individuare nuove vie per ridurre i consumi.

F. 8.5
Emissioni di CO_2 (in t/anno), secondo il vettore energetico, in Ticino, dal 1950
Fonte: ISAAC

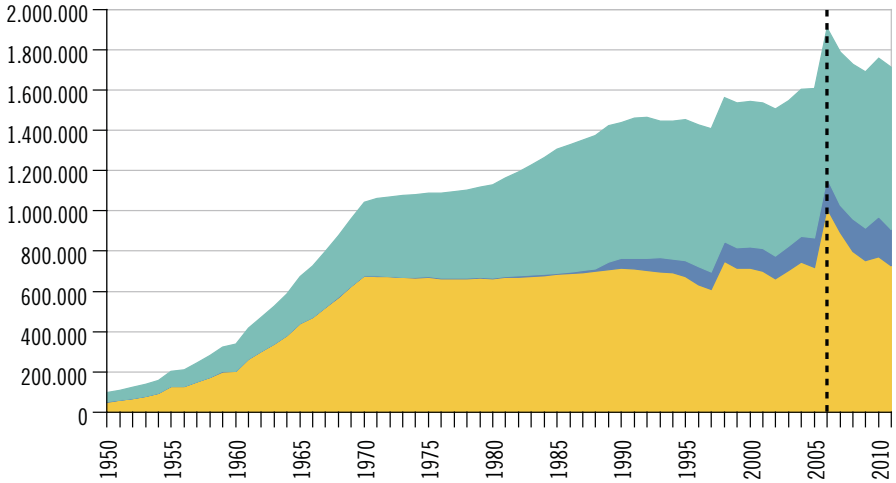

Olio combustibile
Gas
Carburanti

Avvertenza: dal 2006 sono stati utilizzati dati calcolati con modelli di stima differenti (in particolare per i consumi di olio combustibile).

Dati

T. 8.1

Consumi di energia (in gigawattora), secondo il vettore energetico e la destinazione, in Ticino, nel 2011

	Totale	Benzina	Diesel	Petrolio aviazione	Carburante navigazione	Olio combustibile	Gas	Legna	Solare termico e calore ambiente	Biogas IDA (energia termica)	Energia elettrica
Totale	**10.219**	**2.311**	**695**	**39**	**6**	**2.739**	**909**	**175**	**42**	**11**	**3.291**
Trasporti	3.225	2.311	695	39	6	–	3	–	–	–	170
Abitazioni	3.541	–	–	–	–	1.975	390	175	42	–	958
Riscaldamento	2.827	–	–	–	–	1.975	390	175	42	–	244
Apparecchi elettrici e illuminazione privata	714	–	–	–	–	–	–	–	–	–	714
Artigianato e industria	1.505	–	–	–	–	420	207	–	–	11	867
Commercio e servizi	1.405	–	–	–	–	343	309	–	–	–	752
Illuminazione pubblica	55	–	–	–	–	–	–	–	–	–	55
Altro (cantieri, agricoltura ecc.)	120	–	–	–	–	–	–	–	–	–	120
Consumi aziende di distribuzione, perdite di rete	139	–	–	–	–	–	0,2	–	–	–	138
Consumi per pompaggio	229	–	–	–	–	–	0,2	–	–	–	229

Fonte: Scuola universitaria professionale della Svizzera Italiana, Istituto di sostenibilità applicata all'ambiente costruito (ISAAC), Canobbio; Dipartimento del territorio, Sezione della protezione dell'aria, dell'acqua e del suolo (SPAAS), Bellinzona; Dipartimento delle finanze e dell'economia, Ufficio dell'energia (UEn), Bellinzona

Ulteriori dati nel sito dell'Ustat:
www.ti.ch/ustat-datistatistici > 08 Energia

T. 8.2

Impianti idroelettrici di potenza lorda media superiore a 300 kW: potenza del generatore, produzione di elettricità e consumi per pompaggio, in Ticino, nel 2011

	Azienda elettrica	Potenza generatore in MW	Produzione lorda in MWh	Consumi pompaggio in MWh
Totale	**...**	**1.566,0**	**3.504.733**	**229.329**
Calcaccia	AEC AIROLO	3,7	13.412	...
Stampa e Sonvico	AEC MASSAGNO	5,2	15.393	...
Morobbia	AEM BELLINZONA	14,5	37.966	...
Biaschina	AET	135,0	312.641	...
Piottino	AET	69,0	244.612	...
Ponte Brolla	AET	3,1	10.702	...
Stalvedro	AET	13,0	45.103	...
Tremorgio	AET	11,0	4.869	...
Valmara	AIL SA	1,0	4.377	...
Lucendro	ALPIQ SA	...	73.011	1.996
Sella	ALPIQ SA	60,0	1.779	...
Campo VM	CEL Campo VM SA	1,3	8.040	...
Cerentino	CEL Cerentino SA	1,4	8.702	...
Piumogna	CEL Dalpe SA	1,0	4.124	...
Ceresa I	COOP. EL. FAIDO	1,7	10.058	...
Ceresa II	COOP. EL. FAIDO	0,3	799	...
Ritom	FFS	44,0	115.338	...
Biasca	OFIBLE	345,0	705.076	...
Luzzone	OFIBLE	15,0	33.181	...
Olivone	OFIBLE	96,0	260.755	...
Bavona	OFIMA	124,0	303.349	...
Cavergno	OFIMA	104,0	330.863	...
Peccia	OFIMA	48,0	50.812	5.158
Robiei	OFIMA	170,0	188.633	222.175
Verbano	OFIMA	150,0	473.798	...
Someo	SES SA	9,0	19.503	...
Ticinetto	SES SA	2,9	9.689	...
Gordola	VERZASCA SA	105,0	201.734	...
Tenero	VERZASCA SA	4,3	16.415	...

Fonte: Dipartimento delle finanze e dell'economia, Ufficio dell'energia (UEn), Bellinzona

T. 8.3

Altri impianti di produzione di energia elettrica[1]: potenza installata e stima della produzione, in Ticino, nel 2011

	Potenza installata in kW	Produzione in MWh
Totale	**22.195**	**136.901**
Impianti alimentati a rifiuti	16.000	120.673
Impianti alimentati a combustibili fossili	275	336
Impianti idroelettrici di potenza lorda media inferiore a 300 kW	659	3.834
Impianti idroelettrici su acquedotti	803	4.327
Impianti alimentati a biogas (inclusi impianti presso IDA[2])	1.643	4.635
Impianti fotovoltaici[3]	2.815	3.096

[1] Sono esclusi gli impianti idroelettrici di potenza lorda media superiore a 300 kW, riportati nella tabella T. 8.2.
[2] Impianti di depurazione delle acque.
[3] La stima della produzione è effettuata ipotizzando una resa energetica media di 1.100 kWh elettrici per kW installato.

Fonte: Scuola universitaria professionale della Svizzera Italiana, Istituto di sostenibilità applicata all'ambiente costruito (ISAAC), Canobbio; Dipartimento del territorio, Sezione della protezione dell'aria, dell'acqua e del suolo (SPAAS), Bellinzona; Dipartimento delle finanze e dell'economia, Ufficio dell'energia (UEn), Bellinzona

Definizioni

Glossario

Diossido di carbonio (o ***Anidride carbonica, CO_2):*** gas prodotto nei processi di combustione; uno dei principali gas a effetto serra presenti nell'atmosfera terrestre. L'aumento della sua concentrazione è dovuto al consumo di combustibili e carburanti fossili (olio, benzina, diesel ecc.).

Energia finale: energia risultante dall'energia primaria dopo le perdite legate ai processi di trasformazione, conversione e/o di trasporto, a disposizione dei consumatori (ad esempio nella forma di elettricità o di combustibili raffinati).

Energia primaria: energia contenuta nelle risorse naturali, prima di ogni processo di trasformazione, conversione e/o di trasporto, durante i quali una parte dell'energia va persa.

Equivalente di CO_2: per poter sommare fra loro le emissioni di diversi gas a effetto serra, queste devono essere ponderate secondo il loro potenziale di riscaldamento. La somma ponderata è espressa in un'unità chiamata "equivalente di CO_2".

Impianti di cogenerazione: impianti concepiti per la produzione combinata di energia elettrica e calore. La forma di cogenerazione più diffusa è la produzione di elettricità mediante centrali termoelettriche, con sfruttamento del calore. Gli impianti di depurazione sono spesso dotati di centrali cogenerative: il biogas prodotto dalla fermentazione dei fanghi di depurazione produce energia elettrica in un motore collegato a un generatore di corrente elettrica, mentre il calore residuo è usato per i fabbisogni dell'impianto di depurazione, per riscaldare i bacini o essiccare i fanghi.

Impianti fotovoltaici: impianti in grado di trasformare la luce solare in corrente elettrica, che può poi essere messa in rete, stoccata in batterie o subito consumata. Piccoli impianti abbinati a batterie sono diffusi nelle zone rurali, dove non v'è allacciamento alla rete elettrica, per i fabbisogni domestici. Impianti di maggiori dimensioni necessitano di un *inverter* per immettere l'energia nella rete.

Pompaggio: trasformazione di energia elettrica in energia potenziale, pompando dell'acqua in quota tramite pompe azionate da energia elettrica.

Potenza installata: potenza massima erogabile da una centrale, normalmente espressa in chilowatt. Può riferirsi sia a turbine sia a generatori.

Potenza media: potenza calcolata per un determinato periodo, risultante dalla quantità di energia prodotta o consumata durante il periodo di riferimento. Sovente viene espressa in gigawattora all'anno.

Produzione di energia elettrica: è intesa la produzione di energia elettrica di tutti gli impianti idroelettrici esistenti in Ticino. Una parte di questi impianti appartiene all'Azienda elettrica ticinese (AET), gli altri ad aziende distributrici regionali o a *Partnerwerke* concessionate. Non tutta l'elettricità prodotta in Ticino viene venduta in Ticino; la produzione e il consumo sono ben distinti e non hanno in questo caso un legame diretto.

Produzione lorda di energia: energia prodotta entro un certo lasso di tempo, comprensiva dei fabbisogni propri o delle perdite di trasporto o trasformazione. Si esprime in wattora o joule.

Turbinaggio: produzione di energia elettrica in turbine idroelettriche, grazie a generatori azionati dalla spinta dell'acqua che scende per gravità da una quota superiore.

Wattora (simbolo Wh): è un'unità di misura dell'energia. Il gigawattora (simbolo GWh) equivale a 1 miliardo di wattora, il megawattora ad 1 milione di wattora e il chilowattora (KWh) a 1.000 wattora. Una lampadina ha un consumo che si aggira attorno ai 100 W; se lasciata accesa giornalmente per 10 ore per tutti i giorni dell'anno, la produzione globale delle centrali idroelettriche ticinesi, che si aggira sui 3.900 GWh, verrebbe assorbita da 10.700.000 lampadine.

Fonti statistiche

Emissioni di CO_2

Informazioni che provengono da stime elaborate dall'Istituto di sostenibilità applicata all'ambiente costruito (ISAAC) della SUPSI, che fornisce annualmente i dati relativi alle emissioni di CO_2, suddivise per vettore energetico.

Vettori e consumi energetici

Dati raccolti annualmente dall'Istituto di sostenibilità applicata all'ambiente costruito (ISAAC) della SUPSI, in parte elaborati con un modello matematico di stima che fornisce informazioni sulle fonti energetiche e gli usi energetici cantonali suddivisi per categoria.

Produzione di energia elettrica

Dati raccolti ed elaborati annualmente dall'Ufficio dell'energia del Dipartimento delle finanze e dell'economia in collaborazione con l'Azienda elettrica ticinese.

Ulteriori definizioni nel sito dell'Ustat:
www.ti.ch/ustat > Prodotti > Definizioni > 08 Energia

Per saperne di più

Ufficio di statistica (Ustat):
www.ti.ch/ustat

Azienda elettrica ticinese (AET):
www.aet.ch

Istituto di sostenibilità applicata all'ambiente costruito (ISAAC), SUPSI:
www.isaac.supsi.ch

Sezione della protezione dell'aria dell'acqua e del suolo (SPAAS):
www.ti.ch/spaas

Ufficio dell'Energia (UEn):
www.ti.ch/energia

Ufficio federale di statistica (UST):
www.bfs.admin.ch

Ufficio federale dell'energia (UFE):
www.bfe.admin.ch

RISTRUTTURAZIONI
EDIFICI
SPESE
COMPRAVENDITE
INQUILINI
CASE
LOCALI
PROPRIETARI
STIMA

09 COSTRUZIONI E ABITAZIONI

190 Introduzione
191 Panorama
191 Il parco degli edifici abitativi
192 Tipo di edificio
192 Abitazioni secondo il tipo di edificio
193 Abitazioni secondo il numero di locali e la superficie
193 Abitazioni secondo il tipo di occupante
194 Abitazioni vuote
195 Spese per le costruzioni
196 Transazioni immobiliari
197 Dati
209 Definizioni
209 Glossario
210 Fonti statistiche
211 Per saperne di più

Introduzione

Questo tema comprende innanzitutto le informazioni relative al parco degli edifici e delle abitazioni, in termini di stato, struttura e di condizioni di abitazione: epoca di costruzione e rinnovazione, dimensione, proprietà e occupazione, densità di utilizzazione ecc. Questi dati, rilevati nell'ambito del Censimento federale della popolazione, della Statistica degli edifici e delle abitazioni e della Statistica delle abitazioni vuote, informano sull'insediamento costruito sul territorio.
Un secondo ambito riguarda l'attività di costruzione. Seguendo le domande di costruzione dalla loro presentazione fino alla conclusione effettiva dei progetti, la statistica pubblica elabora i dati sulle costruzioni – in numero e valore – eseguite e previste (investimenti realizzati e progettati), nonché sull'edilizia abitativa.
Il mercato immobiliare con le transazioni immobiliari è il terzo ambito del tema.
A completare il quadro concorrono i dati congiunturali dell'indagine trimestrale del KOF, che sono commentati e diffusi dall'Ustat in collaborazione con la Società impresari costruttori (Sezione Ticino) e la Camera di commercio del Cantone Ticino. I dati sull'Indice dei prezzi delle costruzioni sono invece presentati nel tema Prezzi.

Una nuova statistica degli edifici
Nel 1960, nell'ambito del Censimento federale della popolazione (CFP), è stata realizzata la prima rilevazione degli edifici e delle abitazioni, che nel corso dei decenni si è adeguata alle esigenze statistiche dello Stato e della società.
Nel 2000 è stata realizzata per l'ultima volta e a partire dal 2009 è stata sostituita dalla Statistica degli edifici e delle abitazioni (SEA), che rientra nel nuovo concetto del CFP.

Questo tema nel sito dell'Ustat:
www.ti.ch/ustat-costruzioni

Panorama

Il parco degli edifici abitativi[1]

Nel 2011 in Ticino sono presenti 103.227 edifici abitativi, dei quali più della metà è stata costruita prima del 1960 (55,7%). Il periodo di costruzione più dinamico è quello che ha seguito la seconda guerra mondiale, con 19.813 edifici ancora oggi esistenti costruiti tra il 1946 e il 1960, che corrispondono a una media di più di 1.300 edifici l'anno. Con circa 10.000 edifici costruiti in ogni decennio (valori medi annui attorno ai 1.000 edifici), gli anni Sessanta, Settanta e Ottanta presentano, pur non raggiungendo i valori osservati in precedenza, una tenuta dell'attività edilizia abitativa. Il parco immobiliare costruito negli anni Novanta e Duemila è più modesto, con 6.501 e rispettivamente 7.137 edifici (valori medi annui intorno alle 700 unità) [F. 9.1]. Nel 2011 sono stati costruiti 768 edifici, in linea con la media del decennio precedente.

1 I dati non concernono tutti gli edifici presenti sul territorio, ma soltanto quelli che contengono delle abitazioni (per maggiori dettagli v. la definizione di Edifici nel Glossario).

F. 9.1
Edifici ad uso abitativo, secondo l'epoca di costruzione, in Ticino, nel 2011
Fonte: SEA, UST

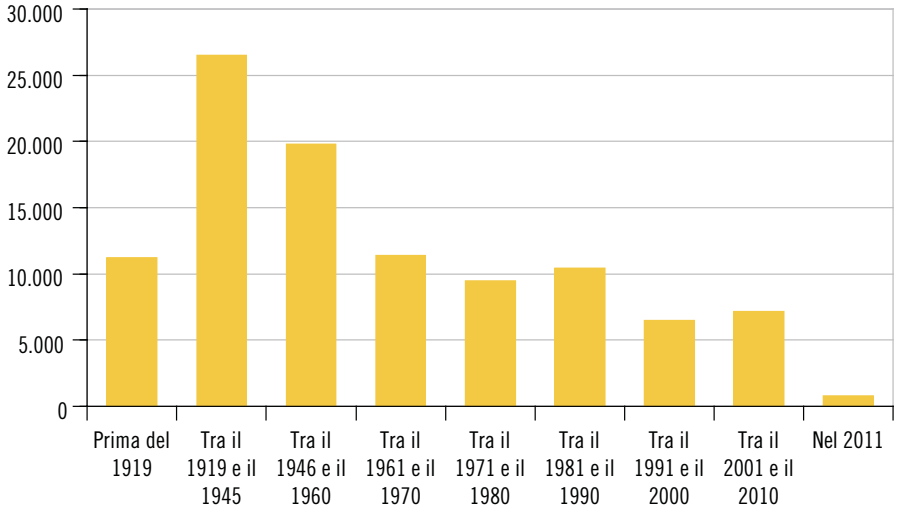

La data dell'eventuale ristrutturazione dell'immobile è disponibile solo nei dati del Censimento federale della popolazione (CFP) del 2000. L'interesse per questa caratteristica, non ancora aggiornata al 2011, consiste nella possibilità di determinare con maggiore precisione la vetustà del parco edifici cantonale.

Un primo significativo dato riguarda gli edifici costruiti prima del 1970: secondo i dati disponibili nel 2000, solo il 13,6% di essi non ha subito ristrutturazioni tali da modificarne la sostanza; l'insieme degli edifici ticinesi risulta quindi relativamente moderno. Un altro aspetto riguarda invece il periodo nel quale i lavori di costruzione-ristrutturazione[2] hanno avuto la massima vivacità: gli anni Ottanta, con 36.006 lavori (il 39,5%), risultano il decennio più intenso su questo fronte, seguiti dagli anni Novanta, con un totale di 26.379 realizzazioni (il 28,9%) [F. 9.2].

2 Queste informazioni sono ottenute combinando la data di costruzione dell'immobile con la data dell'eventuale ristrutturazione (sono considerate le ristrutturazioni eseguite a partire dal 1970). La data più recente è quella ritenuta per valutare la vetustà dell'edificio.

F. 9.2
Edifici ad uso abitativo (in %), secondo l'epoca di costruzione-ristrutturazione*, in Ticino, nel 2000
Fonte: CFP, UST

* V. la nota 2.

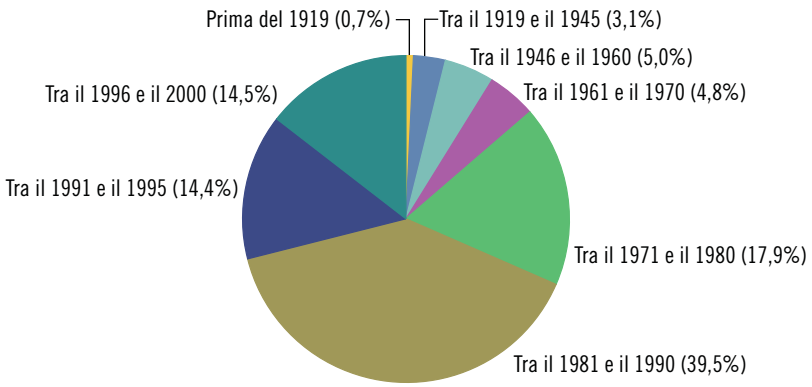

Tipo di edificio

Dei 103.227 edifici censiti nel 2011 quasi il 95%, ovvero 97.283, sono adibiti all'uso esclusivamente abitativo, mentre il restante 5% è composto da 4.278 edifici ad uso prevalentemente abitativo (ossia che, oltre alle abitazioni, includono anche altri spazi, per esempio dei commerci) e da 1.666 edifici solo parzialmente abitativi (ad esempio gli alberghi, gli ospedali e le scuole).
Gli edifici esclusivamente abitativi si suddividono a loro volta in case unifamiliari (il 72,2%), bifamiliari (il 15,7%) e plurifamiliari (il 12,1%). Rispetto alla media svizzera, il panorama ticinese degli edifici ad uso abitativo risulta caratterizzato da una maggiore presenza di piccole costruzioni (case unifamiliari e bifamiliari) [F. 9.3].

F. 9.3
Edifici ad uso esclusivamente abitativo (in %), secondo la tipologia, per cantone, in Svizzera, nel 2011
Fonte: SEA, UST

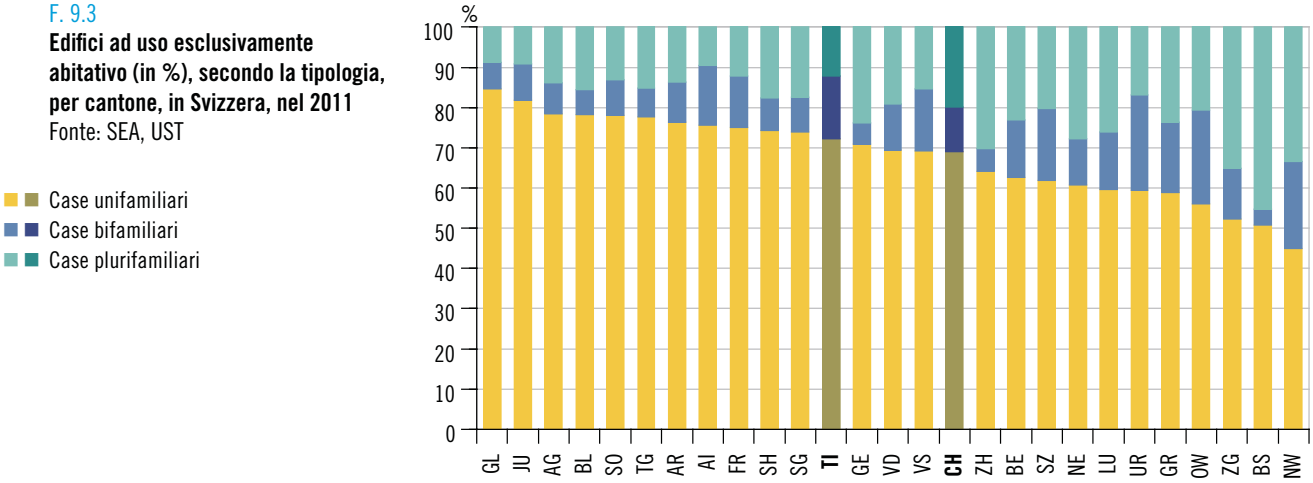

Abitazioni secondo il tipo di edificio

Le case plurifamiliari, pur essendo la tipologia di edificio esclusivamente abitativo meno diffusa in Ticino, nel 2011 offrono alla popolazione il 46,9% delle abitazioni censite, con una media di 7,5 abitazioni per edificio. Nelle case unifamiliari e in quelle bifamiliari si trovano rispettivamente il 37,1% e il 16,0% delle abitazioni.
L'immagine di un Ticino caratterizzato da costruzioni di dimensioni relativamente piccole emerge anche considerando la ripartizione degli edifici plurifamiliari secondo il numero di abitazioni che contengono: il 49,5% delle abitazioni si trova infatti in stabili che ne contano al massimo 10, e solo l'8,5% in stabili che ne contano più di 30 [F. 9.4].

F. 9.4
Abitazioni in case plurifamiliari (in %), secondo la dimensione dell'edificio in numero di abitazioni, in Ticino, nel 2011
Fonte: SEA, UST

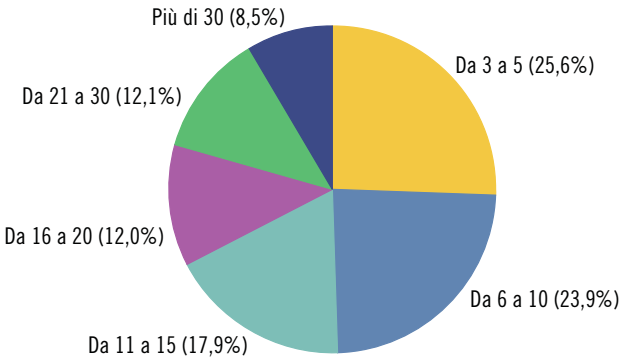

Abitazioni secondo il numero di locali e la superficie

Un terzo delle 189.588 abitazioni in edifici ad uso esclusivamente abitativo censite in Ticino nel 2011 è costituito da quadrilocali (33,3%), che insieme ai trilocali (25,6%) sono le tipologie di abitazioni più diffuse. Seguono quelle con cinque o più locali (20,3%), i bilocali (16,6%) ed i monolocali (4,2%).
L'indicazione sul numero di locali permette di farsi un'idea sulle dimensioni di un appartamento, ma non dice tutto. Una valutazione più precisa si ottiene considerando anche la superficie disponibile, che cresce in ogni caso in modo parallelo al numero di locali, passando dai 53 metri quadrati mediamente disponibili nei monolocali ai 148 metri quadrati offerti dalle abitazioni con cinque o più locali [F. 9.5].

F. 9.5
Superficie delle abitazioni (media, in m^2), secondo il numero di locali, in Ticino, nel 2011
Fonte: SEA, UST

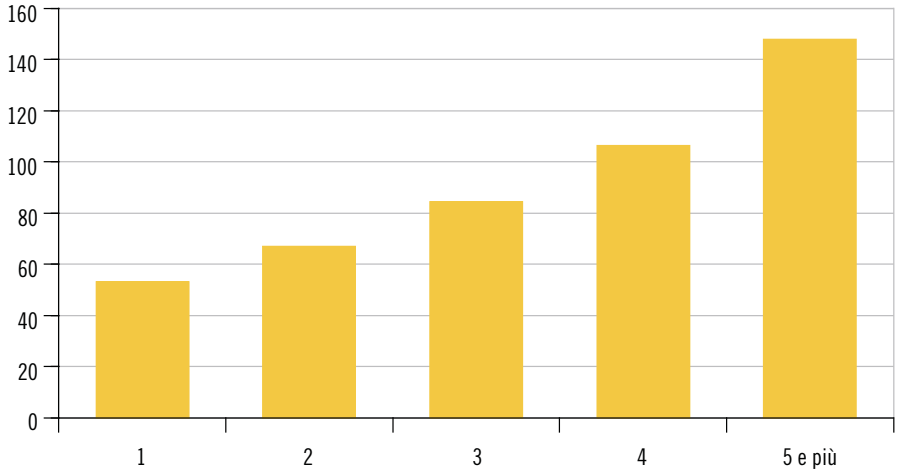

Abitazioni secondo il tipo di occupante

L'indicazione sul tipo di occupante non è ancora stata documentata nel 2011. Il ricorso ai dati del CFP 2000 è allora inevitabile.
In Ticino, il 59,2% delle abitazioni occupate in modo permanente è dato in affitto, il 36,5% è invece occupato dai proprietari (siano essi comproprietari, proprietari unici della casa o di una proprietà per piani). Le tipologie restanti costituiscono un fenomeno marginale [F. 9.6].
Gli inquilini, rispetto ai proprietari, vivono in abitazioni con un minor numero di locali. Il 36,5% delle abitazioni occupate da inquilini conta 3 locali (contro il 16,2% delle abitazioni occupate dal proprietario), il 27,6% conta 4 locali (contro il 36,0%) e il 10,2% ne conta 5 e più (contro il 41,2%).

F. 9.6
Abitazioni occupate (in %), secondo il tipo di occupante, in Ticino, nel 2000
Fonte: CFP, UST

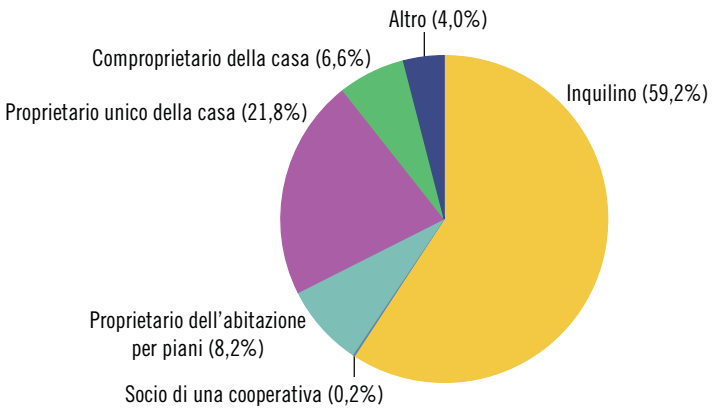

Abitazioni vuote

Al 1. giugno 2012, in Ticino si registrano 1.828 abitazioni vuote, in aumento di 148 unità (+8,8%) rispetto all'anno precedente. La maggior parte delle abitazioni vuote (1.545, ovvero l'84,5%) sono proposte in affitto, mentre le restanti 283 sono in vendita (cioè il 15,5%). Inoltre, 249 abitazioni (il 13,6% del totale) sono costituite da case monofamiliari e 287 (il 15,7%) sono di recente costruzione (meno di due anni).
Il tasso di abitazioni vuote in Ticino si situa allo 0,83%, risultato che deriva dal rapporto tra il numero di abitazioni vuote e il totale del parco abitazioni (220.933, dato al 31 dicembre 2011). Un valore modesto, in linea con la tendenza instauratasi nell'ultima decade, ben diversa rispetto a quella di vent'anni fa (nel 1994 lo stesso tasso era pari al 2,15%). Si tratta inoltre di una media cantonale che sottende realtà regionali differenziate. Per quanto attiene ai centri urbani, si registra un tasso di abitazioni vuote dello 0,87% a Locarno, dell'1,01% a Lugano, dell'1,27% a Bellinzona, del 2,00% a Mendrisio e del 4,57% a Chiasso.
Nel confronto intercantonale il tasso di abitazioni vuote in Ticino è di poco inferiore alla media nazionale (0,94%). Nel panorama svizzero è il canton Soletta ad avere il tasso più elevato (1,98%), mentre il canton Ginevra presenta il tasso più esiguo (0,33%) [F. 9.7].

F. 9.7
Tasso di abitazioni vuote (in %), per cantone, in Svizzera, al 1. giugno 2012
Fonte: Stat. abitazioni vuote, UST

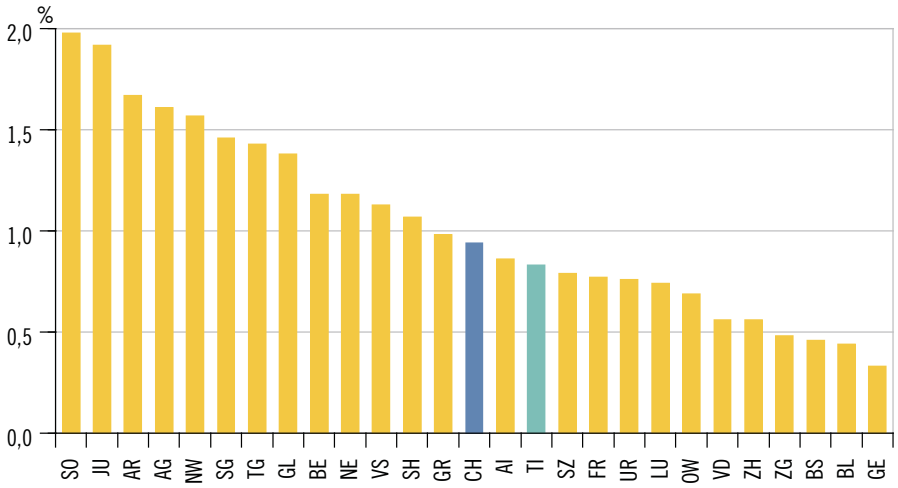

Spese per le costruzioni

Nel 2011 in Ticino sono stati spesi quasi 3,5 miliardi di franchi per le costruzioni, il 16,1% in più rispetto all'anno precedente. Si tratta di una crescita considerevole, che dipende in parte dai 2 miliardi complessivi sfiorati dai lavori privati, la cui crescita del 9,6% è in linea con gli anni precedenti [F. 9.8]. A contribuire in maggior misura alla crescita è però l'impennata della spesa nei lavori pubblici, che aumenta del 25,9% superando la soglia degli 1,5 miliardi di franchi, dovuta a grosse commesse nelle infrastrutture di trasporto stradale e ferroviario (in particolare Alptransit) [F. 9.9].

F. 9.8
Spese per le costruzioni nel settore privato (in 1.000 fr.), secondo il genere di costruzione, in Ticino, dal 2000
Fonte: B&Wbs, UST

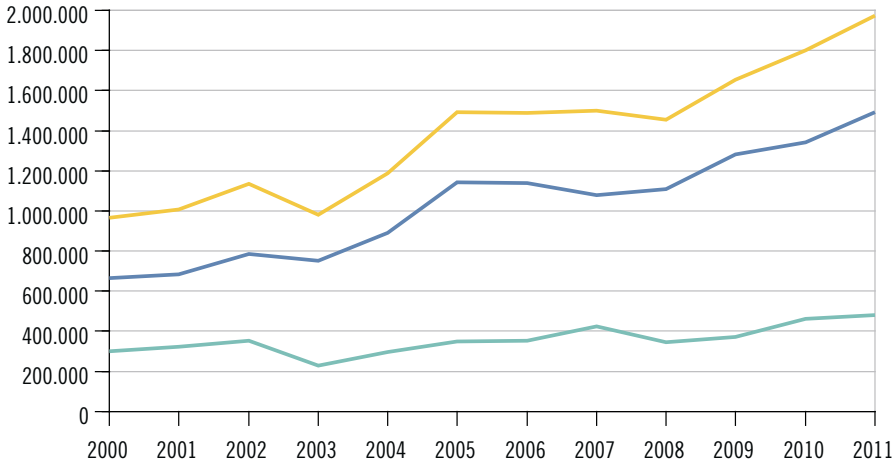

F. 9.9
Spese per le costruzioni nel settore pubblico (in 1.000 fr.), secondo il genere di costruzione, in Ticino, dal 2000
Fonte: B&Wbs, UST

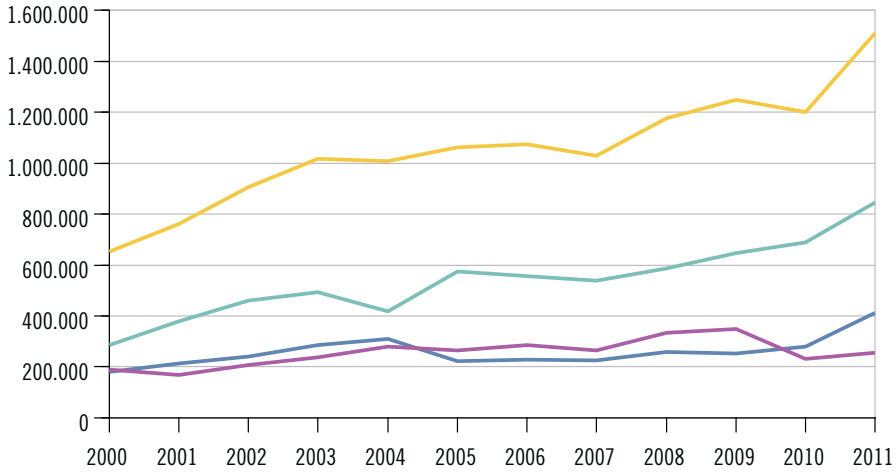

Transazioni immobiliari

Il mercato immobiliare ticinese ha registrato scambi per 3,7 miliardi di franchi nel 2011, in sostanziale stabilità (+0,2%) rispetto al 2010. Questa evoluzione s'iscrive in un contesto di rallentamento riscontrabile ormai dal 2008 - il tasso di crescita medio degli ultimi 4 anni è stato pari all'1,7%, lontano dal 6,7% del periodo 2000-2007. La decelerazione è dovuta essenzialmente alla stagnazione dei mercati dei fondi edificati e di quelli non edificati. Si fa invece sempre più vivace il mercato delle proprietà per piani (PPP), che sono le uniche a crescere anche nel 2011 (+3,0%) e rappresentano ora il 45,5% del valore delle transazioni totali. Si tratta di un incremento eccezionale considerato che nel 2005 le PPP rappresentavano poco più di un terzo delle transazioni (36,3%) [F. 9.10].

F. 9.10
Transazioni immobiliari (in 1.000 fr.), secondo il genere di fondo, in Ticino, dal 1990
Fonte: Stat. transazioni immobiliari, Ustat

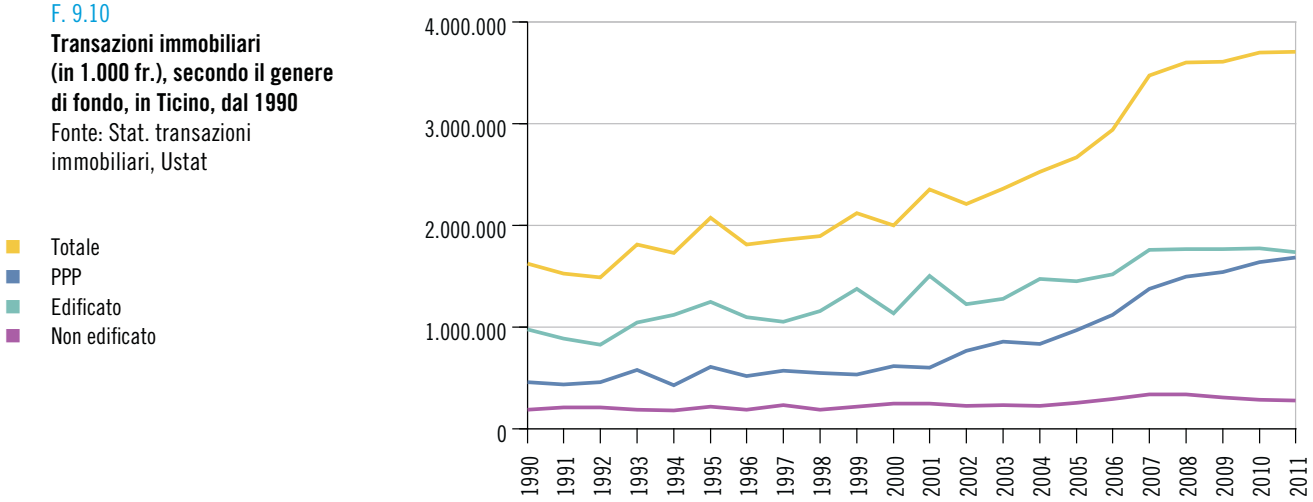

Dati

T. 9.1

Edifici ad uso abitativo, secondo l'epoca di costruzione, il tipo di edificio e il numero di piani, in Ticino, nel 2011

	Totale	Epoca di costruzione					
		Prima del 1946	1946-1960	1961-1980	1981-2000	2001-2010	2011
Totale	**103.227**	**37.718**	**19.813**	**20.870**	**16.921**	**7.137**	**768**
Tipo di edificio							
Edifici ad uso esclusivamente abitativo	97.283	35.209	18.470	19.657	16.239	6.960	748
Case unifamiliari	70.270	27.529	12.588	11.767	12.330	5.509	547
Case plurifamiliari	27.013	7.680	5.882	7.890	3.909	1.451	201
Edifici di abitazione con uso annesso	4.278	1.660	1.012	948	497	143	18
Edifici parzialmente ad uso abitativo	1.666	849	331	265	185	34	2
Numero di piani							
1	15.384	5.378	3.368	3.921	2.313	386	18
2	56.880	19.624	10.519	11.396	10.327	4.564	450
3	21.826	9.987	4.339	2.775	2.912	1.604	209
4-5	6.984	2.505	1.276	1.680	1.027	430	66
6-7	1.802	206	258	898	298	121	21
8 e più	351	18	53	200	44	32	4

Fonte: Statistica degli edifici e delle abitazioni (SEA), Ufficio federale di statistica, Neuchâtel

Ulteriori dati nel sito dell'Ustat:
www.ti.ch/ustat-datistatistici > 09 Costruzioni e abitazioni

T. 9.2

Edifici ad uso abitativo, secondo il numero di abitazioni, il tipo, l'epoca di costruzione e il numero di piani, in Ticino, nel 2011

	Totale	Numero di abitazioni					
		1	2	3-5	6-9	10 e più	Non classificabile[1]
Totale	**103.227**	**72.030**	**16.337**	**7.821**	**3.082**	**3.766**	**191**
Tipo di edificio							
Edifici ad uso esclusivamente abitativo	97.283	70.270	15.221	6.525	2.401	2.866	–
Case unifamiliari	70.270	70.270	–	–	–	–	–
Case plurifamiliari	27.013	–	15.221	6.525	2.401	2.866	–
Edifici di abitazione con uso annesso	4.278	692	899	1.186	647	854	–
Edifici parzialmente ad uso abitativo	1.666	1.068	217	110	34	46	191
Epoca di costruzione							
Prima del 1919	11.224	7.809	1.654	1.141	322	221	77
Tra il 1919 e il 1945	26.494	20.599	3.318	2.069	348	129	31
Tra il 1946 e il 1960	19.813	12.955	3.919	1.976	453	484	26
Tra il 1961 e il 1970	11.400	6.509	2.687	833	454	904	13
Tra il 1971 e il 1980	9.470	5.509	2.010	586	476	877	12
Tra il 1981 e il 1990	10.420	7.627	1.369	546	367	498	13
Tra il 1991 e il 2000	6.501	4.897	705	275	291	318	15
Tra il 2001 e il 2005	3.494	2.877	299	123	105	88	2
Tra il 2006 e il 2010	3.643	2.698	306	219	221	197	2
Nel 2011	768	550	70	53	45	50	–
Numero di piani							
1	15.384	14.710	531	82	7	8	46
2	56.880	44.477	10.739	1.447	125	39	53
3	21.826	11.758	4.512	4.267	974	278	37
4-5	6.984	1.041	521	1.956	1.789	1.639	38
6-7	1.802	42	30	68	172	1.476	14
8 e più	351	2	4	1	15	326	3

[1] Comprende edifici parzialmente ad uso abitativo che hanno solo unità d'abitazione senza cucina o solo abitazioni di fortuna.

Fonte: Statistica degli edifici e delle abitazioni (SEA), Ufficio federale di statistica, Neuchâtel

T. 9.3

Abitazioni, secondo il numero di locali e l'epoca di costruzione, in Ticino, nel 2011

	Totale	Numero di locali					
		1	2	3	4	5	6 e più
Totale	**220.933**	**11.386**	**39.686**	**56.320**	**72.155**	**23.046**	**18.340**
Epoca di costruzione							
Prima del 1919	20.904	1.285	3.925	5.619	6.135	2.101	1.839
Tra il 1919 e il 1945	38.612	1.920	7.453	11.640	9.812	4.119	3.668
Tra il 1946 e il 1960	39.244	2.076	6.912	11.022	12.016	3.890	3.328
Tra il 1961 e il 1970	34.878	2.176	6.874	9.236	11.578	2.780	2.234
Tra il 1971 e il 1980	31.597	2.256	6.471	7.884	10.065	2.712	2.209
Tra il 1981 e il 1990	23.679	953	3.953	4.368	9.327	2.945	2.133
Tra il 1991 e il 2000	15.027	477	2.237	3.447	5.882	1.819	1.165
Tra il 2001 e il 2005	5.942	64	536	847	2.678	1.101	716
Tra il 2006 e il 2010	8.895	128	975	1.654	3.984	1.296	858
Nel 2011	2.155	51	350	603	678	283	190

Fonte: Statistica degli edifici e delle abitazioni (SEA), Ufficio federale di statistica, Neuchâtel

T. 9.4

Abitazioni, secondo l'epoca di costruzione e la superficie, in Ticino, nel 2011

	Totale	Epoca di costruzione							
		Prima del 1946		1946-1980		1981-2000		2001-2011	
		Ass.	%	Ass.	%	Ass.	%	Ass.	%
Totale	**220.933**	**59.516**	**100,0**	**105.719**	**100,0**	**38.706**	**100,0**	**16.992**	**100,0**
Superficie in m^2									
Meno di 40	12.950	4.307	7,2	6.932	6,6	1.491	3,9	220	1,3
40-59	32.178	9.992	16,8	16.276	15,4	4.971	12,8	939	5,5
60-79	44.444	11.960	20,1	24.009	22,7	6.792	17,5	1683	9,9
80-99	42.340	10.784	18,1	21.627	20,5	7.546	19,5	2383	14,0
100-119	30.397	7.822	13,1	13.910	13,2	5.759	14,9	2906	17,1
120-159	34.916	8.599	14,4	13.899	13,1	7.141	18,4	5277	31,1
160 e più	23.708	6.052	10,2	9.066	8,6	5.006	12,9	3584	21,1

Fonte: Statistica degli edifici e delle abitazioni (SEA), Ufficio federale di statistica, Neuchâtel

T. 9.5

Abitazioni vuote, secondo il numero di locali e il tipo di offerta, e tasso di abitazioni vuote, in Ticino, al 1. giugno, dal 1993

	Abitazioni vuote									Tasso di abitazioni vuote[1]
		Numero di locali						Tipo di offerta		
	Totale	1	2	3	4	5	6 e più	Affitto[2]	Vendita	%
1993	2.776	334	466	951	759	166	100	...	...	1,62
1994	3.671	471	645	1.316	909	267	63	3.134	537	2,15
1995	3.711	448	672	1.326	914	252	99	3.118	593	2,11
1996	3.382	636	699	1.053	769	155	70	3.121	261	1,90
1997	3.645	662	792	1.185	809	133	64	3.338	307	2,03
1998	3.157	509	685	1.116	685	124	38	3.044	113	1,74
1999	2.419	460	475	830	523	96	35	2.311	108	1,32
2000 s	2.252	425	451	756	484	91	45	2.122	130	1,22
2001 s	2.085	391	427	682	446	85	54	1.933	152	1,12
2002 s	1.918	356	403	608	407	80	64	1.744	174	1,02
2003	1.750	322	379	534	368	74	73	1.555	195	0,93
2004	1.209	174	223	389	328	48	47	1.101	108	0,64
2005	1.707	201	259	568	500	94	85	1.567	140	0,89
2006	1.733	199	335	544	497	100	58	1.564	169	0,89
2007	1.777	159	306	603	521	125	63	1.649	128	0,91
2008	1.510	128	238	547	430	108	59	1.378	132	0,76
2009	1.585	141	234	540	480	101	89	1.408	177	0,79
2010	1.458	135	239	461	456	98	69	1.285	173	0,72
2011	1.680	138	312	526	505	108	91	1.448	232	0,77
2012	1.828	169	349	595	523	100	92	1.545	283	0,83

[1] Percentuale di abitazioni vuote sul totale delle abitazioni esistenti alla fine dell'anno precedente. Dal 2010 i tassi di abitazioni vuote sono calcolati sulla base del patrimonio abitativo complessivo della Statistica degli edifici e delle abitazioni (SEA) (in precedenza sui dati del Censimento federale della popolazione).

[2] Comprese le abitazioni che i proprietari propongono sia in affitto sia in vendita.

Fonte: Statistica delle abitazioni vuote, Ufficio federale di statistica, Neuchâtel

T. 9.6

Condizioni d'abitazione, secondo il numero di locali e l'epoca di costruzione dell'abitazione, in Ticino, nel 2000

	Totale	Numero di locali dell'abitazione						Epoca di costruzione dell'abitazione			
		1	2	3	4	5	6 e più	Prima del 1919	1919-1960	1961-1990	1991-2000
Densità di utilizzazione per abitazione											
Abitazioni occupate	134.179	5.822	18.836	38.575	41.250	16.985	12.711	5.677	49.712	66.989	11.801
Occupanti	297.336	7.531	27.102	76.929	105.097	45.393	35.284	11.580	104.121	151.469	30.166
Occupanti per abitazione	2,2	1,3	1,4	2,0	2,5	2,7	2,8	2,0	2,1	2,3	2,6
Densità d'occupazione per locale											
Occupanti per locale	0,60	1,29	0,72	0,66	0,64	0,53	0,41	0,60	0,61	0,68	0,69
Abitazioni secondo la classe di densità[1]											
0,3 e meno	16.385	–	–	–	9.021	3.297	4.067	972	8.044	6.542	827
0,31 - 0,40	23.412	–	–	15.377	–	5.305	2.730	1.153	9.809	10.828	1.622
0,41 - 0,50	28.966	–	13.108	–	13.270	–	2.588	1.245	10.476	14.812	2.433
0,51 - 0,60	4.250	–	–	–	–	3.626	624	161	1.487	2.109	493
0,61 - 0,70	14.846	–	–	13.195	–	–	1.651	522	5.322	7.572	1.430
0,71 - 0,80	12.784	–	–	–	8.971	3.529	284	444	3.839	6.781	1.720
0,81 - 0,90	598	–	–	–	–	–	598	24	228	257	89
0,91 - 1,00	23.430	4.704	3.989	5.817	7.822	971	127	823	7.370	12.901	2.336
1,01 - 1,50	6.879	–	1.106	3.413	2.084	236	40	214	2.180	3.796	689
1,51 e più	2.629	1.118	633	773	82	21	2	119	957	1.391	162

[1] Occupanti per locale.

Fonte: Censimento federale della popolazione (CFP), Ufficio federale di statistica, Neuchâtel

T. 9.7

Spese per le costruzioni (in mille franchi), secondo il genere di committente e di costruzione, in Ticino, dal 1950

	Totale	Lavori pubblici[1]				Lavori privati		
		Totale	Strade	Genio civile	Edilizia	Totale	Abitazioni	Altri lavori
1950	95.419	51.551	13.202	25.777	12.572	43.868	32.650	11.218
1955	159.267	53.227	17.286	25.985	9.956	106.040	55.942	50.098
1960	246.706	67.428	19.804	31.172	16.452	179.278	108.138	71.140
1965	621.240	225.699	122.093	60.902	42.704	395.541	252.584	142.957
1970	684.186	294.352	153.250	61.304	79.798	389.834	293.100	96.734
1975	872.470	409.031	148.817	111.408	148.806	463.439	385.756	77.683
1980	1.043.100	541.000	222.747	186.253	132.000	502.100	362.810	139.290
1985	1.491.372	543.122	247.692	164.958	130.472	948.250	662.790	285.460
1990	2.206.056	773.384	304.516	235.718	233.150	1.432.672	977.070	455.602
1991	2.119.995	792.842	252.956	278.591	261.295	1.327.153	871.650	455.503
1992	1.884.168	782.243	198.390	295.134	288.719	1.101.925	710.720	391.205
1993	1.789.565	758.848	200.766	253.641	304.441	1.030.717	719.933	310.784
1994	2.051.598	820.960	192.318	278.980	349.662	1.230.638	820.336	410.302
1995	1.920.993	815.966	231.215	289.744	295.007	1.105.027	768.499	336.528
1996	1.738.075	807.670	227.444	270.533	309.693	930.405	614.281	316.124
1997	1.659.177	757.722	211.288	249.702	296.732	901.455	601.370	300.085
1998	1.568.602	664.921	202.418	230.716	231.787	903.681	658.405	245.276
1999	1.507.773	654.098	215.995	220.248	217.855	853.675	612.694	240.981
2000	1.619.560	654.171	179.782	284.433	189.956	965.389	663.905	301.484
2001	1.768.324	761.364	212.175	380.278	168.911	1.006.960	685.459	321.501
2002	2.043.169	906.211	240.107	458.705	207.399	1.136.958	784.425	352.533
2003	1.997.854	1.018.552	285.181	494.424	238.947	979.302	752.389	226.913
2004	2.195.848	1.006.612	308.647	417.315	280.650	1.189.236	891.492	297.744
2005	2.553.951	1.062.395	221.534	575.259	265.602	1.491.556	1.144.360	347.196
2006	2.564.018	1.073.807	228.724	557.966	287.117	1.490.211	1.138.923	351.288
2007	2.529.790	1.027.685	226.126	537.292	264.267	1.502.105	1.077.400	424.705
2008	2.633.336	1.177.660	257.599	587.748	332.313	1.455.676	1.109.078	346.598
2009	2.904.650	1.248.291	253.976	646.816	347.499	1.656.359	1.283.519	372.840
2010	3.002.972	1.200.628	281.000	689.646	229.982	1.802.344	1.341.607	460.737
2011	3.486.550	1.511.723	411.046	844.750	255.927	1.974.827	1.493.513	481.314

[1] Compresi i lavori di manutenzione.

Fonte: Statistica della costruzione e della costruzione di abitazioni (B&Wbs), Ufficio federale di statistica, Neuchâtel

T. 9.8

Spese per le costruzioni (in mille franchi), secondo il genere di committente e la categoria di costruzione, in Ticino, nel 2011

	Totale	Lavori pubblici	Lavori privati
Totale	**3.486.550**	**1.511.723**	**1.974.827**
Investimenti	3.341.242	1.366.415	1.974.827
Infrastrutture di approvvigionamento	80.566	35.328	45.238
Impianti per l'approvvigionamento d'acqua	23.371	22.832	539
Impianti per l'approvvigionamento d'elettricità e reti di distribuzione	52.773	9.120	43.653
Infrastrutture per lo smaltimento dei rifiuti	52.101	51.859	242
Impianti per l'evacuazione e il trattamento delle acque luride	45.653	45.411	242
Impianti per lo smaltimento dei rifiuti domestici	6.273	6.273	–
Infrastrutture di trasporto stradale	335.352	317.448	17.904
Strade nazionali	50.024	50.024	–
Strade cantonali	199.650	199.650	–
Strade comunali	57.907	57.907	–
Altre costruzioni di strade, parcheggi	14.030	9.867	4.163
Autosili	13.741	–	13.741
Altre infrastrutture di trasporto e comunicazione	735.519	733.317	2.202
Impianti ferroviari	698.553	697.561	992
Infrastrutture per le comunicazioni	31.526	31.397	129
Educazione, ricerca, salute, cultura e tempo libero	185.305	110.986	74.319
Scuole, sistemi di formazione	49.675	42.504	7.171
Istituti di formazione superiore e di ricerca	2.000	2.000	–
Ospedali per i casi urgenti e ospedali generali	12.239	2.736	9.503
Case medicalizzate e/o servizi di assistenza sociale	22.285	2.247	20.038
Altri istituti sanitari specializzati	2.251	178	2.073
Sport, tempo libero, impianti turistici	44.184	15.575	28.609
Chiese e costruzioni a scopo religioso	5.440	2.531	2.909
Costruzioni a scopo culturale	39.018	35.102	3.916
Impianti e istallazioni per lo sport	8.213	8.113	100
Altre infrastrutture	21.854	19.273	2.581
Correzione di corsi d'acqua e di laghi	10.247	9.466	781
Opere per la difesa nazionale	3.177	3.177	–
Altre infrastrutture	8.430	6.630	1.800
Abitazione	1.495.230	1.717	1.493.513
Case unifamiliari isolate	501.560	560	501.000
Case unifamiliari a schiera	15.934	–	15.934
Case plurifamiliari (ad uso unicamente abitativo)	768.287	106	768.181
Edifici ad uso misto, principalmente abitativo (incluse le fattorie)	191.871	968	190.903
Case per collettività, non medicalizzate	414	–	414
Garage, parcheggi attinenti alle abitazioni	8.028	–	8.028
Altre costruzioni attinenti alle abitazioni	9.136	83	9.053
Agricoltura e selvicoltura	38.924	22.063	16.861
Impianti per l'agricoltura	15.096	1.290	13.806
Impianti per la selvicoltura	20.046	19.853	193
Bonifiche fondiarie	3.782	920	2.862
Aziende industriali, artigianali e di servizio, amministrazione pubblica	396.391	74.424	321.967
Fabbriche, officine	104.306	10.434	93.872
Capannoni, depositi, sili, cisterne	47.762	4.442	43.320
Edifici amministrativi e uffici	104.917	51.009	53.908
Edifici e centri commerciali, magazzini	73.874	5.082	68.792
Alberghi e ristoranti	62.026	1.405	60.621
Lavori di manutenzione	145.308	145.308	–

Fonte: Statistica della costruzione e della costruzione di abitazioni (B&Wbs), Ufficio federale di statistica, Neuchâtel

T. 9.9

Numero e valore nominale e reale (al potere d'acquisto del 2011) delle transazioni immobiliari, in Ticino, dal 1950

	Numero			Valore nominale in 1.000 fr.			Valore reale in 1.000 fr.		
	Ass.	Variazione[1]		Ass.	Variazione[1]		Ass.	Variazione[1]	
		Ass.	%		Ass.	%		Ass.	%
1950	3.593	...	...	36.423	...	...	173.438	...	...
1955	5.282	...	...	94.586	...	...	415.170	...	...
1960	7.632	...	...	210.862	...	...	871.517	...	...
1965	4.650	...	...	229.956	...	...	811.055	...	...
1970	6.204	...	...	523.726	...	...	1.558.424	...	...
1975	4.225	...	...	453.011	...	...	930.841	...	...
1980	5.912	...	...	915.921	...	...	1.677.307	...	...
1985	6.285	...	...	1.575.050	...	...	2.338.804	...	...
1990	4.652	...	...	1.626.517	...	...	2.133.765	...	...
1991	4.219	-433	-9,3	1.528.941	-97.576	-6,0	1.894.546	-239.219	-11,2
1992	4.151	-68	-1,6	1.492.622	-36.319	-2,4	1.778.004	-116.543	-6,2
1993	4.612	461	11,1	1.814.485	321.863	21,6	2.092.319	314.316	17,7
1994	3.962	-650	-14,1	1.726.653	-87.832	-4,8	1.974.211	-118.108	-5,6
1995	4.430	468	11,8	2.072.738	346.085	20,0	2.328.104	353.893	17,9
1996	4.353	-77	-1,7	1.810.147	-262.591	-12,7	2.016.733	-311.371	-13,4
1997	4.433	80	1,8	1.854.368	44.221	2,4	2.055.405	38.672	1,9
1998	4.532	99	2,2	1.895.631	41.262	2,2	2.100.834	45.428	2,2
1999	4.717	185	4,1	2.121.792	226.161	11,9	2.332.370	231.536	11,0
2000	4.624	-93	-2,0	1.997.245	-124.547	-5,9	2.161.898	-170.472	-7,3
2001	4.515	-109	-2,4	2.355.155	357.910	17,9	2.524.428	362.530	16,8
2002	4.811	296	6,6	2.211.832	-143.323	-6,1	2.355.474	-168.954	-6,7
2003	5.153	342	7,1	2.362.841	151.009	6,8	2.500.473	144.999	6,2
2004	5.295	142	2,8	2.529.369	166.528	7,0	2.655.343	154.870	6,2
2005	5.348	53	1,0	2.672.184	142.815	5,6	2.772.740	117.397	4,4
2006	5.460	112	2,1	2.938.346	266.161	10,0	3.017.030	244.290	8,8
2007	5.768	308	5,6	3.474.094	535.748	18,2	3.540.930	523.900	17,4
2008	5.197	-571	-9,9	3.601.005	126.911	3,7	3.583.504	42.573	1,2
2009	5.620	423	8,1	3.614.953	13.949	0,4	3.640.116	31.669	0,9
2010	5.477	-143	-2,5	3.702.058	87.105	2,4	3.710.591	62.357	1,7
2011 p	5.366	-111	-2,0	3.708.619	6.560	0,2	3.708.619	-1.973	-0,1

Avvertenza: stato della banca dati: 03.05.2012.

[1] Rispetto all'anno precedente.

Fonte: Statistica delle transazioni immobiliari, Ufficio di statistica, Giubiasco

T. 9.10

Numero delle transazioni immobiliari, secondo il genere e il domicilio dell'acquirente e il genere di fondo, in Ticino, dal 1995

	Totale[1]	Persone fisiche domiciliate in				Persone giuridiche con sede in			
		Totale[1]	Ticino	Altri cantoni	Altre nazioni	Totale[1]	Ticino	Altri cantoni	Altre nazioni
Totale[1]									
1995	4.430	3.747	2.580	915	252	683	510	172	1
2000	4.624	4.053	2.833	893	327	571	405	158	8
2005	5.348	4.911	3.748	847	316	437	322	97	18
2006	5.460	4.970	3.636	951	383	490	397	75	18
2007	5.768	5.256	3.786	1.028	442	512	395	97	20
2008	5.197	4.761	3.418	913	430	436	334	86	16
2009	5.620	5.127	3.714	998	415	493	406	83	4
2010	5.477	4.977	3.677	936	364	500	408	89	3
2011[p]	5.366	4.830	3.504	993	333	536	440	90	6
Var. % '10-'11	-2,0	-3,0	-4,7	6,1	-8,5	7,2	7,8	1,1	100,0
PPP									
1995	1.273	1.099	558	385	156	174	108	66	–
2000	1.488	1.361	743	404	214	127	80	45	2
2005	2.028	1.919	1.343	370	206	109	72	26	11
2006	2.218	2.084	1.355	464	265	134	103	22	9
2007	2.450	2.306	1.515	504	287	144	113	23	8
2008	2.217	2.070	1.348	425	297	147	110	31	6
2009	2.482	2.355	1.577	470	308	127	96	29	2
2010	2.462	2.350	1.590	491	269	112	90	21	1
2011[p]	2.348	2.230	1.497	511	222	118	83	31	4
Var. % '10-'11	-4,6	-5,1	-5,8	4,1	-17,5	5,4	-7,8	47,6	300,0
Edificato									
1995	1.754	1.528	1.090	373	65	226	146	80	–
2000	1.632	1.421	1.011	332	78	211	125	85	1
2005	1.886	1.720	1.304	328	88	166	108	52	6
2006	1.789	1.635	1.227	324	84	154	120	28	6
2007	1.970	1.784	1.303	370	111	186	139	42	5
2008	1.684	1.513	1.098	315	100	171	115	47	9
2009	2.037	1.860	1.360	416	84	177	140	35	2
2010	2.002	1.823	1.381	364	78	179	125	53	1
2011[p]	2.054	1.846	1.367	384	95	208	159	48	1
Var. % '10-'11	2,6	1,3	-1,0	5,5	21,8	16,2	27,2	-9,4	–
Non edificato									
1995	1.403	1.120	932	157	31	283	256	26	1
2000	1.504	1.271	1.079	157	35	233	200	28	5
2005	1.434	1.272	1.101	149	22	162	142	19	1
2006	1.453	1.251	1.054	163	34	202	174	25	3
2007	1.348	1.166	968	154	44	182	143	32	7
2008	1.296	1.178	972	173	33	118	109	8	1
2009	1.101	912	777	112	23	189	170	19	–
2010	1.013	804	706	81	17	209	193	15	1
2011[p]	964	754	640	98	16	210	198	11	1
Var. % '10-'11	-4,8	-6,2	-9,3	21,0	-5,9	0,5	2,6	-26,7	–

Avvertenza: stato della banca dati: 03.05.2012.

[1] Eventuali differenze tra le somme dei valori e i totali presentati sono dovute ad arrotondamenti.

Fonte: Statistica delle transazioni immobiliari, Ufficio di statistica, Giubiasco

T. 9.11

Valore nominale delle transazioni immobiliari (in mille franchi), secondo il genere e il domicilio dell'acquirente e il genere di fondo, in Ticino, dal 1995

	Totale[1]	Persone fisiche domiciliate in				Persone giuridiche con sede in			
		Totale[1]	Ticino	Altri cantoni	Altre nazioni	Totale[1]	Ticino	Altri cantoni	Altre nazioni
Totale[1]									
1995	2.072.738	1.332.549	912.166	298.115	122.269	740.189	499.507	240.381	300
2000	1.997.245	1.447.736	940.092	333.200	174.444	549.509	301.018	242.920	5.571
2005	2.672.184	2.135.415	1.540.052	408.835	186.528	536.770	327.697	150.347	58.725
2006	2.938.346	2.295.831	1.628.148	423.261	244.423	642.514	444.402	154.095	44.017
2007	3.474.094	2.700.926	1.895.426	520.870	284.630	773.168	500.049	224.066	49.052
2008	3.601.005	2.814.610	1.930.403	554.234	329.974	786.395	443.269	275.066	68.060
2009	3.614.953	2.899.227	1.994.598	517.016	387.613	715.727	551.836	146.264	17.627
2010	3.702.058	2.908.236	2.050.695	513.084	344.457	793.822	599.305	181.614	12.903
2011 p	3.708.619	2.940.972	2.053.507	630.229	257.236	767.647	489.198	255.865	22.584
Var. % '10-'11	0,2	1,1	0,1	22,8	-25,3	-3,3	-18,4	40,9	75,0
PPP									
1995	612.130	436.909	221.399	138.755	76.755	175.220	96.846	78.374	–
2000	616.904	527.965	268.404	149.547	110.015	88.938	41.205	45.013	2.720
2005	969.528	885.690	586.557	183.901	115.232	83.838	49.278	19.895	14.665
2006	1.121.400	1.001.936	613.820	218.529	169.587	119.464	94.001	19.029	6.435
2007	1.373.528	1.220.318	792.020	244.185	184.112	153.210	128.945	19.368	4.898
2008	1.500.152	1.236.358	769.148	255.137	212.072	263.794	151.152	102.142	10.500
2009	1.539.734	1.381.575	884.675	231.490	265.410	158.159	121.526	34.906	1.727
2010	1.637.746	1.483.987	925.310	293.941	264.736	153.759	128.858	13.603	11.298
2011 p	1.687.670	1.442.969	936.867	330.012	176.090	244.701	131.020	91.644	22.037
Var. % '10-'11	3,0	-2,8	1,2	12,3	-33,5	59,1	1,7	573,7	95,1
Edificato									
1995	1.246.472	765.311	576.716	150.029	38.566	481.161	330.638	150.522	–
2000	1.132.620	732.994	516.072	157.635	59.287	399.626	215.681	182.195	1.750
2005	1.448.344	1.048.954	777.366	203.752	67.836	399.390	233.080	122.920	43.390
2006	1.522.433	1.077.560	830.060	176.370	71.129	444.873	295.954	112.468	36.452
2007	1.760.981	1.265.760	935.677	239.651	90.432	495.221	283.953	180.599	30.669
2008	1.766.554	1.299.734	937.288	250.491	111.955	466.820	241.165	170.145	55.510
2009	1.770.786	1.284.408	918.139	255.800	110.469	486.378	380.407	90.071	15.900
2010	1.776.555	1.212.547	937.953	200.415	74.178	564.007	407.903	154.505	1.600
2011 p	1.740.289	1.297.580	953.030	267.303	77.247	442.708	280.907	161.278	524
Var. % '10-'11	-2,0	7,0	1,6	33,4	4,1	-21,5	-31,1	4,4	-67,3
Non edificato									
1995	214.137	130.329	114.051	9.331	6.947	83.808	72.023	11.485	300
2000	247.721	186.776	155.616	26.017	5.142	60.945	44.132	15.712	1.101
2005	254.312	200.771	176.129	21.182	3.460	53.542	45.340	7.532	670
2006	294.513	216.336	184.267	28.362	3.706	78.177	54.448	22.599	1.130
2007	339.585	214.849	167.729	37.034	10.086	124.736	87.152	24.099	13.485
2008	334.299	278.518	223.966	48.606	5.947	55.781	50.952	2.779	2.050
2009	304.434	233.244	191.784	29.726	11.733	71.190	49.904	21.286	–
2010	287.758	211.702	187.431	18.728	5.543	76.055	62.544	13.506	5
2011 p	280.660	200.422	163.609	32.914	3.899	80.237	77.271	2.943	24
Var. % '10-'11	-2,5	-5,3	-12,7	75,7	-29,7	5,5	23,5	-78,2	370,0

Avvertenza: stato della banca dati: 03.05.2012.

[1] Eventuali differenze tra le somme dei valori e i totali presentati sono dovute ad arrotondamenti.

Fonte: Statistica delle transazioni immobiliari, Ufficio di statistica, Giubiasco

T. 9.12

Valore di stima ufficiale della sostanza immobiliare[1] (in mille franchi), in Ticino, secondo il genere di proprietario e il tipo di bene immobile al 31.12.2011 e complessivamente dall'1.1.2005

	Totale	Edifici			Terreni		
		Totale	Principali	Accessori	Totale	Edificabili	Non edificabili
Sostanza pubblica	3.758.440	2.823.209	2.638.093	185.116	935.231	832.098	103.133
Patriziati	262.370	75.762	63.319	12.443	186.608	115.264	71.344
Beni comunali	1.579.871	1.258.994	1.158.942	100.052	320.877	308.835	12.042
Stato Cantone Ticino	1.143.145	1.001.376	968.050	33.326	141.769	132.861	8.909
Confederazione	157.863	121.477	109.865	11.612	36.386	32.014	4.371
FFS	39.153	5.349	5.315	34	33.804	33.419	385
Ferrovie regionali	14.319	9.056	8.388	668	5.263	5.129	134
Funicolari	4.809	2.839	2.700	139	1.970	1.950	20
La Posta	104.413	75.134	73.556	1.578	29.279	29.275	4
Altri enti pubblici	452.496	273.222	247.958	25.264	179.274	173.351	5.924
Sostanza privata	49.796.664	33.336.133	32.019.846	1.316.287	16.460.531	16.299.284	161.247
Totale 31.12.2011	**53.555.104**	**36.159.342**	**34.657.939**	**1.501.403**	**17.395.762**	**17.131.383**	**264.379**
31.12.2010	52.670.608	35.259.451	33.782.770	1.476.681	17.411.158	17.145.479	265.678
31.12.2009	51.902.254	34.479.861	33.039.099	1.440.762	17.422.393	17.156.985	265.408
31.12.2008	51.073.357	33.669.174	32.254.173	1.415.002	17.404.182	17.135.515	268.668
31.12.2007	50.312.652	32.885.624	31.494.513	1.391.111	17.427.028	17.158.902	268.126
31.12.2006	49.381.141	31.935.937	30.611.912	1.324.025	17.445.204	17.175.149	270.055
31.12.2005	48.100.828	30.688.377	29.410.616	1.277.762	17.412.451	17.143.792	268.659
01.01.2005	48.697.068	30.938.055	29.651.842	1.286.213	17.759.013	17.479.641	279.372

[1] Esclusi gli impianti idroelettrici e gli elettrodotti.

Fonte: Dipartimento delle finanze e dell'economia, Ufficio stima, Bellinzona

Definizioni

Glossario

Abitazioni: tutte le unità di abitazione dotate di una cucina o un cucinino (per unità d'abitazione si intende l'insieme delle stanze che al momento della rilevazione serviva da residenza a un'economia domestica).
Abitazioni occupate: tutte le abitazioni che risultano occupate permanentemente da un'economia domestica.
Abitazioni occupate temporaneamente: tutte le abitazioni o case monofamiliari non utilizzate come abitazioni permanenti, come le case di vacanza o per il fine settimana, utilizzate dal proprietario stesso oppure date in affitto per periodi più o meno lunghi; abitazioni in *apparthotel* che non prevedono servizi di stampo alberghiero; abitazioni messe a disposizione da un'azienda ai propri dipendenti per un periodo limitato (quadri, praticanti ecc.).
Abitazioni vuote (Statistica delle abitazioni vuote): abitazioni o case monofamiliari ad uso abitativo offerte in locazione duratura (tre mesi almeno) o in vendita, che il 1. giugno erano abitabili e non occupate. Rientrano in questa definizione anche le abitazioni di vacanza e le residenze secondarie vuote, se sono abitabili tutto l'anno e offerte in locazione duratura (tre mesi almeno) o in vendita. Non sono invece censite le abitazioni che il 1. giugno erano affittate o vendute ma non ancora occupate, come pure altre tipologie di abitazioni o di locali destinati ad uso non abitativo (per l'elenco esaustivo v. il sito Internet dell'Ustat).
Edifici: ogni costruzione isolata o separata da un muro divisorio. Nel 2000 erano recensiti soprattutto quegli edifici che il giorno di riferimento del censimento risultavano abitati o abitabili. Gli edifici che il giorno di riferimento risultavano inabitati venivano censiti soltanto se attrezzati per essere abitati durevolmente. Restavano pertanto esclusi dal censimento: edifici amministrativi, commerciali o adibiti a scopi culturali, fabbriche, depositi, garage, edifici di culto e scolastici, palestre, piscine coperte, edifici annessi alle fattorie sempre se sprovvisti di abitazioni non occupate o parzialmente occupate al momento del censimento. Dal 2010 la Statistica degli edifici e delle abitazioni si basa sul Registro degli edifici e delle abitazioni e tiene conto degli edifici ad uso abitativo.
Case bifamiliari: edifici ad uso esclusivamente abitativo con due abitazioni.
Case plurifamiliari: edifici ad uso esclusivamente abitativo con tre o più abitazioni.
Case unifamiliari: edifici ad uso esclusivamente abitativo con un'unica abitazione.
Epoca di costruzione degli edifici: periodo di costruzione degli edifici; non vengono considerate in questa sede eventuali modifiche o ristrutturazioni.
Epoca di ristrutturazione degli edifici (*o *Epoca di rinnovazione degli edifici): ogni modifica o ristrutturazione che aumenta sensibilmente il valore dell'edificio è da intendersi come rinnovazione. Questa informazione è stata rilevata per la prima volta nel quadro del Censimento federale della popolazione del 1990. Sono state considerate unicamente le rinnovazioni effettuate dopo il 1970.
Fondi edificati: comprendono tutti i fondi con edifici, ad esclusione delle proprietà per piani (che costituiscono una categoria a se stante). Questa categoria raggruppa quindi situazioni disparate che vanno dalle case monofamiliari al grande palazzo, fino agli edifici non abitativi.
Fondi non edificati: raggruppano tutti i fondi senza costruzione, indipendentemente dalle loro caratteristiche edificatorie.
Locali delle abitazioni: le camere da letto, i soggiorni, le camere dei bambini ecc., che, in quanto unità di costruzione, costituiscono l'abitazione stessa. Nel calcolo non si tiene invece conto di locali separati appartenenti all'abitazione ma ad essa esterni, così come sono escluse le cucine, i cucinini, i bagni, i servizi igienici, i ripostigli, i corridoi, le verande ecc. Inoltre, non rientrano nel conteggio i semilocali.
Proprietà per piani (PPP): sono costituite generalmente da un appartamento, ma possono comprendere pure parti importanti di un edificio e occupare più piani. È il caso di superfici acquistate da persone giuridiche (assicurazioni, banche, studi di avvocatura, studi medici ecc.).
Spese per le costruzioni: comprendono l'insieme delle spese connesse alla realizzazione di un'opera, cioè i lavori preliminari, i costi della costruzione vera e propria (compresi gli onorari), le istallazioni fisse destinate a un uso specifico dell'opera, i lavori esterni di sistemazione e di urbanizzazione entro i confini della particella e le spese di costruzione secondarie. Non sono incluse le spese relative all'acquisto del terreno, i lavori di urbanizzazione all'esterno della particella e i costi di equipaggiamento con oggetti mobili. Si distingue tra investimenti e lavori di manutenzione.
Tipo di occupante dell'abitazione: titolo d'occupazione secondo cui un'economia domestica occupa un'abitazione (nel computo rientrano unicamente le "abitazioni occupate"). Per "proprietà per piani" si intendono soltanto quelle abitazioni acquistate ed occupate dallo stesso proprietario, e non quelle in proprietà per piani affittate a terzi. Con "soci di cooperative" si definiscono i membri di una cooperativa edilizia che occupano al contempo un'abitazione della cooperativa stessa. Le abitazioni di servizio sono le abitazioni messe a disposizione dal datore di lavoro e occupate dal lavoratore ai sensi del contratto di lavoro in maniera obbligatoria o facoltativa. Rientrano in questa categoria anche le abitazioni dei portinai. Le abitazioni gratuite sono quelle abitazioni offerte al detentore a titolo gratuito da persone che non siano il datore di lavoro (ad esempio da parenti). Con il termine comproprietari ci si riferisce alle persone comproprietarie di una casa che occupano le loro rispettive abitazioni. Per "quota di proprietà" è intesa

quella percentuale di abitazioni occupate dai proprietari stessi (abitazioni in proprietà) sull'effettivo delle abitazioni occupate in maniera permanente.
Superficie dell'abitazione: somma delle superfici delle singole stanze, delle cucine, dei cucinini, dei bagni e dei servizi igienici, dei ripostigli, dei corridoi, delle verande ecc. Non si tiene conto di ulteriori locali abitabili separati (per esempio le mansarde), dei balconi aperti e dei terrazzi nonché di cantine non abitabili e sottotetti. Spesso il calcolo della superficie non si è potuto effettuare con esattezza e quindi, per alcuni dati, si tratta di stime. I risultati sono dunque da interpretare con una certa cautela.
Valore di stima ufficiale della sostanza immobiliare: valore determinato dallo Stato per ciascun bene immobile posto sul territorio cantonale. I valori di stima sono calcolati in base al valore venale dei fondi, cioè il prezzo normalmente pagato in un'operazione di compravendita immobiliare. Tuttavia nel determinare le stime ufficiali vengono seguiti i due criteri fondamentali imposti dalla Legge sulle stime: il criterio di schematicità (con il calcolo della stima non si scende in ogni particolare, ma ci si concentra sugli elementi di maggiore incidenza sul valore di ogni singolo fondo) e il criterio di prudenzialità (il valore di stima deve essere sostenibile almeno per la durata che intercorre fra due aggiornamenti intermedi a cadenza quadriennale; di conseguenza, dagli elementi di riferimento sono scartate le punte speculative e le contrattazioni basate su condizioni particolari).

Fonti statistiche

Censimento federale della popolazione (CFP)
Rilevamento a cadenza decennale realizzato dall'Ufficio federale di statistica. Tra il 1960 e il 2000 censisce i dati relativi agli edifici che contengono dei locali destinati all'abitazione o utilizzati per questo scopo al momento del censimento. Oltre a rilevare la struttura degli edifici, fornisce pure informazioni sulla struttura delle abitazioni e altri dati, tra cui i prezzi degli affitti e il tasso di abitazioni occupate dal proprietario. Questi dati, combinati a quelli degli individui e delle economie domestiche, illustrano le condizioni di abitazione della popolazione. Per ulteriori informazioni su questa fonte v. il tema 01 Popolazione.

Statistica degli edifici e delle abitazioni (SEA)
Statistica realizzata combinando i dati del Registro federale degli edifici e delle abitazioni (REA), i registri degli abitanti e l'Indagine strutturale del nuovo Censimento federale della popolazione (CFP). Offre informazioni sulla struttura del parco immobiliare e sulle condizioni di abitazione (densità di occupazione per locale o abitazione, superficie per occupante ecc.). Le potenzialità informative della fonte necessitano l'uso dei dati degli individui. Si tratta di un progetto realizzato per tappe nell'ambito del nuovo CFP basato sui registri:
– ***SEA mini (2009):*** analisi dei dati degli edifici e delle abitazioni del REA;
– ***SEA midi (2010, 2011):*** oltre ai dati della SEA mini, permette di analizzare i dati degli edifici in relazione alle persone che li abitano (dalla Rilevazione strutturale e dai registri degli abitanti), collegandoli tramite l'EGID (identificatore federale degli edifici);
– ***SEA maxi (2012):*** permetterà di collegare i dati a livello di abitazione, cioè di analizzare i dati degli edifici e delle abitazioni in relazione alle persone che li abitano, collegandoli tramite EWID/EGID (identificatori federali delle abitazioni e degli edifici).

Statistica delle abitazioni vuote
Statistica che raccoglie, il 1. giugno di ogni anno, il numero di abitazioni vuote (ripartite per numero di locali, separatamente per le case mono e plurifamiliari, le abitazioni costruite negli ultimi due anni, quelle in vendita e quelle in affitto). Se in molti cantoni i dati sono raccolti direttamente dall'UST, in Ticino le cancellerie comunali allestiscono e inviano all'Ustat l'elenco dei proprietari o amministratori di stabili abitativi nei quali vi possono essere, secondo le valutazioni proprie del Comune, abitazioni vuote il 1° giugno. L'Ustat invia a questo punto a tutti i proprietari o amministratori di immobili (comprese le agenzie immobiliari), segnalati dalle cancellerie comunali, l'apposito formulario d'indagine. L'Ustat registra infine le informazioni raccolte e trasmette all'UST i dati richiesti. Elabora e analizza le informazioni supplementari per il territorio cantonale.
Oltre alle caratteristiche richieste dal rilevamento federale, l'Ustat raccoglie anche l'anno di costruzione e dell'ultima ristrutturazione dell'edificio, nonché la durata dello sfitto.

Statistica della costruzione e della costruzione di abitazioni (B&Wbs): spese per le costruzioni
Statistica annuale realizzata dall'UST in collaborazione con l'Ustat, che rileva le attività di costruzione del settore pubblico e del settore privato con un carattere di investimento. La rilevazione copre il settore del genio civile, che comprende in particolare le strade, e il settore dell'edilizia, che comprende in particolare le abitazioni.
Statistica delle transazioni immobiliari
Statistica effettuata annualmente dall'Ustat utilizzando i dati messi a disposizione dagli Uffici dei registri. Le transazioni considerate nella statistica sono quelle che generano un versamento finanziario tra i contraenti e più precisamente: le compravendite, gli esercizi di diritto di compera, i pubblici incanti, le aggiudicazioni, le espropriazioni, le cessioni e le permute con conguaglio.

Valore di stima ufficiale della sostanza immobiliare
Dati elaborati annualmente dall'Ufficio stima che informano sul valore di stima ufficiale dei beni immobili posti sul territorio cantonale. Il valore di stima ufficiale è determinato dallo Stato in base alla Legge sulla stima ufficiale della sostanza immobiliare del 13 novembre 1996 (Legge sulle stime). La revisione della legge ha comportato l'entrata in vigore contemporaneamente in tutti i comuni delle nuove stime il 1° gennaio 2005 e prevede una revisione generale simultanea di tutte le stime in tutti i comuni ogni 20 anni (con aggiornamenti intermedi ogni quattro anni, qualora vengano registrati cambiamenti importanti sul mercato immobiliare).

Ulteriori definizioni nel sito dell'Ustat:
www.ti.ch/ustat > Prodotti > Definizioni
> 09 Costruzioni e abitazioni

Per saperne di più

Ufficio di statistica (Ustat):
www.ti.ch/ustat

Ufficio stima:
www.ti.ch/stime

Ufficio federale di statistica (UST):
www.bfs.admin.ch

PERNOTTAMENTI
CAMPEGGI
OSPITI
ARRIVI
LETTI
CAMERE
OSTELLI
ALBERGHI

10 TURISMO

214 Introduzione
215 Panorama
215 Il settore turistico ticinese
216 Evoluzioni recenti nel settore turistico
217 La componente alberghiera in dettaglio
218 Evoluzioni recenti nel settore alberghiero
219 Dati
226 Definizioni
226 Glossario
227 Fonti statistiche
227 Per saperne di più

Introduzione

Il settore turistico è rilevato statisticamente nella sua componente alberghiera (alberghi e case di cura) e in una parte di quella paralberghiera, nello specifico i campeggi e gli ostelli per la gioventù. I dati raccolti dall'Ufficio federale di statistica (UST) riguardano l'offerta e la domanda turistica: per la prima in termini di stabilimenti, numero di camere e di letti o di posti nei campeggi, mentre per la seconda in termini di arrivi di ospiti e pernottamenti. La frequenza mensile e la disponibilità di dati sino a livello comunale, unitamente alla possibilità di disaggregarli per provenienza degli ospiti, consentono di monitorare e analizzare la struttura e l'evoluzione del settore nel tempo. Un anello da tempo mancante nel panorama statistico cantonale riguarda una parte importante della paralbergheria, soprattutto quella che ruota attorno al vasto mondo delle abitazioni di vacanza. Ciò è dovuto alle difficoltà oggettive inerenti alla rilevazione dei dati. Questa lacuna, risentita specialmente in alcuni cantoni (tra cui il Ticino), è da tempo oggetto di studio da parte dell'UST e dovrebbe essere colmata a medio termine.
In termini congiunturali, il nostro cantone dispone pure dei dati dell'indagine trimestrale KOF, che sono commentati e diffusi dall'Ustat in collaborazione con Ticino Turismo.

Il "turista" secondo l'Organizzazione mondiale del turismo (OMT)
Turista è chiunque viaggi in una destinazione al di fuori del proprio ambiente quotidiano (paese, regione ecc.) trascorrendovi un periodo di almeno una notte ma non superiore ad un anno, e il cui scopo principale (svago, affari ecc.) sia diverso dall'essere impiegato in un'attività remunerativa da un'entità residente nel paese o luogo visitato. È invece definito **visitatore di giornata** (o **escursionista**) chi non trascorre nemmeno una notte nel luogo di destinazione/passaggio.

La giornata mondiale del turismo
Il *World tourism day* si tiene annualmente il 27 settembre. Secondo l'Organizzazione mondiale del turismo "il suo scopo è quello di promuovere la consapevolezza tra la comunità internazionale dell'importanza del turismo e del suo valore sociale, culturale, politico ed economico". L'edizione 2012, dal tema "Turismo ed energia sostenibile", si è celebrata ufficialmente a Maspalomas, in Spagna.

Questo tema nel sito dell'Ustat:
www.ti.ch/ustat-turismo

Panorama

Il settore turistico ticinese

Alberghi, case di cura, campeggi e ostelli per la gioventù ticinesi hanno accolto nel 2011 poco meno di 1,3 milioni di ospiti per 3,3 milioni di pernottamenti, tre quarti dei quali nella stagione estiva che va da maggio a ottobre. 2,4 milioni di pernottamenti (pari al 72,1%) sono da addebitare al settore alberghiero (alberghi e case di cura); i restanti 1,1 milioni al settore paralberghiero: campeggi (24,8%) e ostelli per la gioventù (3,1%) [F. 10.1]. A livello nazionale il rapporto tra i due settori è ancora più impari: 9 su 10 dei 39,4 milioni di pernottamenti registrati nel 2011 sono avvenuti nell'albergheria.

F. 10.1
Pernottamenti nei settori alberghiero e paralberghiero (in %), secondo la categoria d'alloggio, in Svizzera e in Ticino, nel 2011
Fonte: HESTA, UST

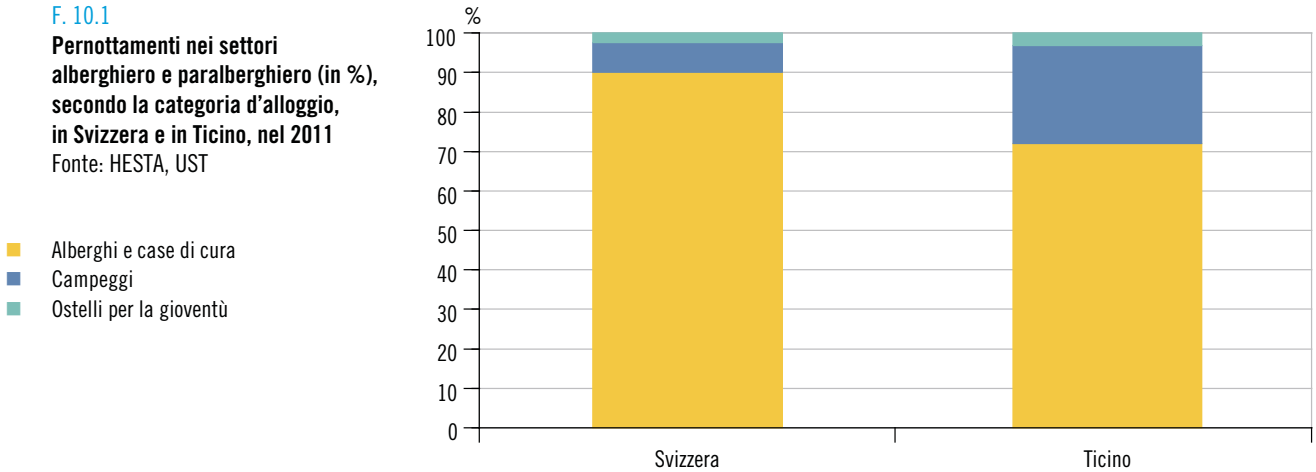

Le regioni turistiche attorno ai laghi accolgono la stragrande maggioranza di ospiti. La somma dei pernottamenti in alberghi, case di cura, campeggi e ostelli per la gioventù è infatti suddivisa fra Lago Maggiore e Valli (55,6%, quota su cui incide anche la chiara supremazia di questa regione nel comparto dei campeggi), Lago di Lugano (32,2%), Bellinzona e Alto Ticino (6,8%) e Mendrisiotto (5,5%).
Considerando invece solo il settore alberghiero (alberghi e case di cura), le proporzioni vengono ridimensionate: Lago Maggiore e Valli registra il 48,6% dei pernottamenti alberghieri mentre Lago di Lugano il 38,3%; la restante quota è ripartita quasi alla pari tra Bellinzona e Alto Ticino (7,1%) e Mendrisiotto (6,1%).
In termini di strutture ricettive censite il nostro cantone annovera 486 tra alberghi e case di cura con 19.883 letti (pari al 9,0% rispettivamente al 7,3% dei totali nazionali), 36 campeggi con 6.239 posti e 4 ostelli con 602 letti.

Evoluzioni recenti nel settore turistico

I pernottamenti e gli arrivi negli alberghi e nelle case di cura ticinesi mostrano fino al 2001 andamenti simili a quelli registrati a livello nazionale. Dal 2002 interviene invece un evidente scollamento: tra il 2002 e il 2011 i pernottamenti in Ticino calano del 9,6% (da 2,6 a 2,4 milioni), mentre in Svizzera segnano un incremento del 7,6%; e rispetto alla lieve contrazione degli arrivi in Ticino (-2,1%), spicca la decisa avanzata registrata a livello nazionale (+23,5%) [F. 10.2]. Sia in Svizzera che in Ticino si riscontra una riduzione della durata media del soggiorno, che passa da 2,9 giorni in Svizzera rispettivamente 2,8 in Ticino nel 1992, ai 2,2 per entrambi nel 2011.

F. 10.2
Indice di evoluzione degli arrivi e dei pernottamenti nel settore alberghiero, in Svizzera e in Ticino, dal 1992* (1992 = 100)
Fonte: HESTA, UST; elab. O-tur

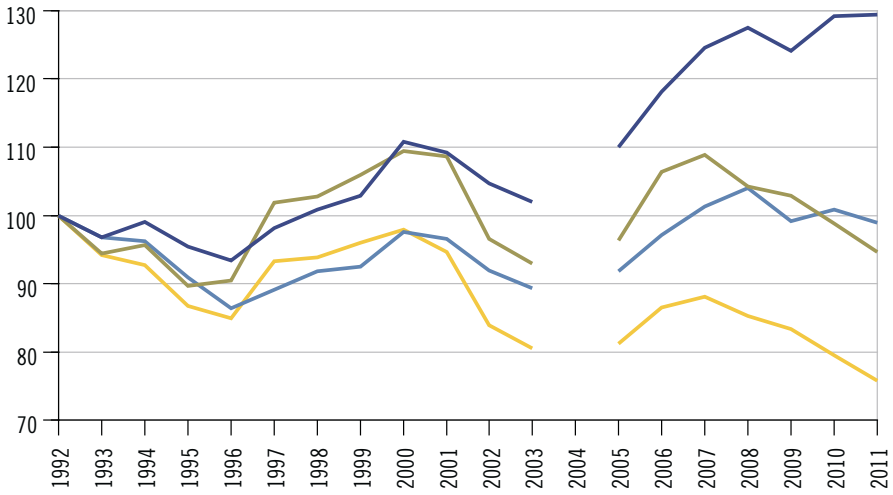

- Pernottamenti in Ticino
- Pernottamenti in Svizzera
- Arrivi in Ticino
- Arrivi in Svizzera

* Dati 2004 non disponibili (v. a. le Definizioni).

Sul versante paralberghiero ticinese, dopo l'incremento complessivo dei pernottamenti segnato nel 2009 (+9,9% rispetto all'anno precedente) sono seguiti due anni di calo che hanno interessato sia i campeggi (-6,0% nel 2010 e -11,3% nel 2011) che gli ostelli per la gioventù (-0,9% nel 2010 e -4,1% nel 2011).

Per quello che riguarda l'offerta nel settore alberghiero ticinese, negli ultimi diciannove anni il numero di stabilimenti censiti è diminuito del 24,5% (da una media annua di 644 unità nel 1992 a una di 486 nel 2011) e quello dei letti censiti del 21,6% (da 25.361 a 19.883), un bilancio, anche in questo caso, frutto in special modo dell'evoluzione dell'ultimo decennio. Scendendo nel dettaglio regionale emerge come i cali riguardino soprattutto le zone a maggior vocazione turistica: in primis la regione del Lago di Lugano con un -33,3% del numero medio di letti censiti dal 2001 al 2011 (da 9.593 a 6.399), seguita dalla regione Lago Maggiore e Valli con un -9,5% (da 10.238 a 9.262) [F. 10.3]. Le due restanti regioni segnano invece un trend positivo: Bellinzona e Alto Ticino +4,2% (da 2.375 nel 2001 a 2.475 nel 2011) e Mendrisiotto +9,9% (da 1.590 a 1.747).

Per quanto riguarda l'offerta del settore paralberghiero, dal 2008 al 2011 il numero di ostelli è rimasto stabile a 4 unità (con un leggero aumento dei letti, passati da 586 a 602), mentre il numero di campeggi è scivolato da 41 a 36 (i posti sono passati da 6.705 a 6.239).

F. 10.3
Letti nel settore alberghiero delle due principali regioni turistiche ticinesi, dal 1992* (stabilimenti censiti)
Fonte: HESTA, UST

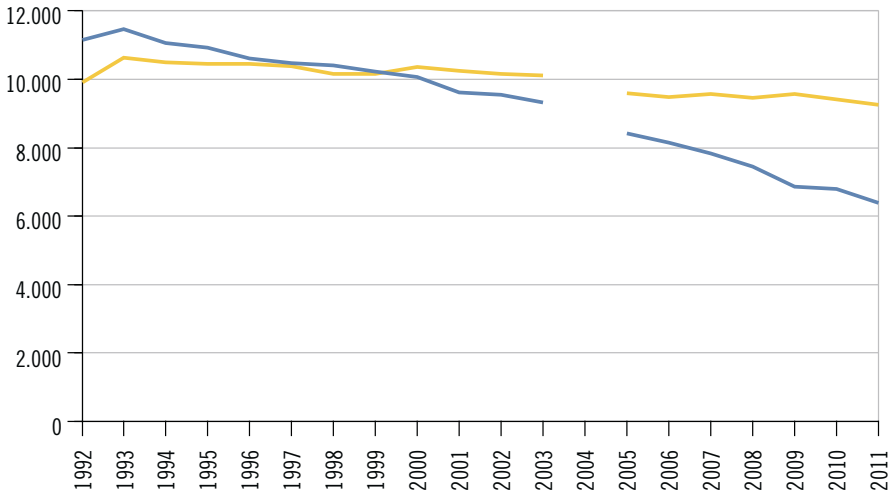

Lago Maggiore e Valli
Lago di Lugano

* Dati 2004 non disponibili (v.a. le Definizioni).

La componente alberghiera in dettaglio

La clientela più presente negli alberghi e nelle case di cura ticinesi proviene dalla Svizzera e da sola costituisce nel 2011 più della metà dei quasi 2,4 milioni di pernottamenti (57,0%) [F. 10.4]. Seguono i turisti provenienti dalla Germania (14,7%) e dall'Italia (7,9%); quote minori sono detenute nell'ordine da turisti provenienti da Stati Uniti, Paesi Bassi, Francia e Regno Unito.

F. 10.4
Pernottamenti nel settore alberghiero (in %), secondo il paese di domicilio degli ospiti, in Ticino, nel 2011
Fonte: HESTA, UST

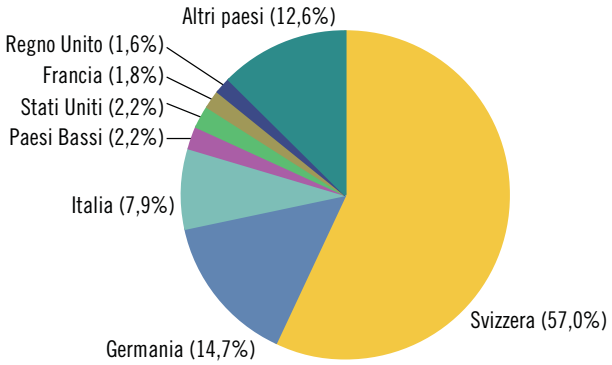

I turisti che soggiornano in Ticino optano in gran parte per strutture a 3 o più stelle: nel 2011 il 30,5% dei pernottamenti è stato registrato in alberghi a 3 stelle, un quinto nei 4 stelle e poco meno del 10% nella massima categoria [F. 10.5]. Le strutture di bassa categoria (a 1, 2 o senza stelle) hanno collezionato il 12,6% dei pernottamenti annuali, mentre gli stabilimenti non classificati il 27,1%.

F. 10.5
Pernottamenti nel settore alberghiero (in %), secondo la categoria di stelle, in Ticino, nel 2011
Fonte: HESTA, UST; elab. O-tur

* Senza stelle: stabilimenti a cui non è stata assegnata alcuna stella; non classificati: stabilimenti per i quali non si dispone di informazioni in merito alla classificazione per stelle.

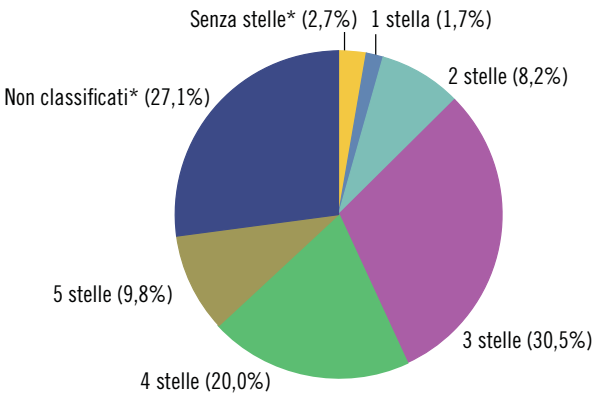

Evoluzioni recenti nel settore alberghiero

Negli ultimi due decenni la clientela svizzera ha rafforzato il suo primato passando da una quota del 49,9% del totale dei pernottamenti nel 1992 al 57,0% nel 2011, mentre quella proveniente dalla Germania ha segnato un marcato calo, passando dal 25,3% al 14,7% del totale. In termini assoluti, nel 2011 i pernottamenti degli ospiti confederati si sono aggirati attorno agli 1,4 milioni; le presenze dei turisti germanici hanno subito un calo impressionante, riducendosi di oltre la metà nell'arco degli ultimi diciannove anni (da 791.942 a 349.340 unità).
Secondo la categoria di stelle, dal 1994 al 2011 i pernottamenti negli alberghi a 5 stelle sono fortemente aumentati (+37,5%), a fronte di una riduzione di quelli negli stabilimenti a 4 stelle (-16,7%); riduzioni più marcate si riscontrano per le strutture a 1, 2 e 3 stelle (rispettivamente -48,1%, -46,4% e -28,1%): ciò va però di pari passo con la ristrutturazione dell'offerta censita, che vede nel periodo in esame un calo di un quarto degli hotel a 3 stelle e addirittura del 76,5% di quelli a 1 stella.
La sensibile riduzione del numero di pernottamenti negli alberghi ticinesi dal 1992 al 2011 è il risultato delle contrazioni segnate da tre delle quattro regioni turistiche: Lago Maggiore e Valli (-16,8%), Lago di Lugano (-33,8%) e Mendrisiotto (-30,7%). Solo la regione Bellinzona e Alto Ticino, con un +3,3% sul periodo, ha saputo distinguersi [F. 10.6].

F. 10.6
Pernottamenti nel settore alberghiero, per regione turistica, in Ticino, dal 1992*
Fonte: HESTA, UST

- Lago Maggiore e Valli
- Lago di Lugano
- Mendrisiotto
- Bellinzona e Alto Ticino

* Dati 2004 non disponibili (v. a. le Definizioni)

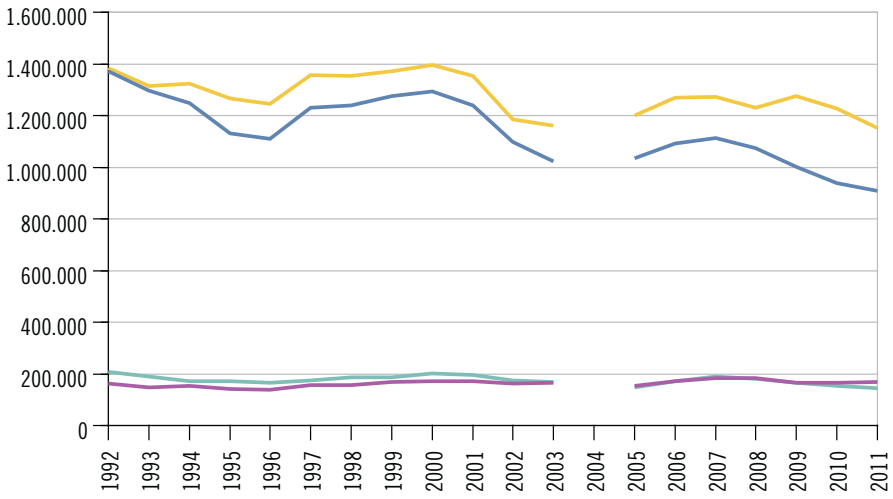

Dati

T. 10.1

Pernottamenti nei settori alberghiero e paralberghiero (in migliaia), secondo la categoria d'alloggio, in Ticino, dal 1985

	Totale[1]	Settore alberghiero	Settore paralberghiero[2,3]				
			Totale[1]	Appart. e camere affittati a turisti[3,4]	Campeggi[5]	Alloggi collettivi[4]	Ostelli per la gioventù
1985	6.809	3.328	3.481	1.890	1.207	345	39
1990	...	3.454	...	...	1.282	334	42
1995	5.702	2.711	2.991	1.410	1.156	383	42
1996	5.203	2.658	2.545	1.111	955	435	44
1997	5.542	2.918	2.624	1.048	1.061	449	66
1998	5.657	2.937	2.720	1.057	1.087	502	74
1999	5.799	3.002	2.797	1.047	1.146	520	84
2000	5.672	3.064	2.611	926	1.103	500	82
2001	5.469	2.963	2.506	876	1.102	445	82
2002	5.070	2.623	2.446	888	985	483	91
2003	4.936	2.518	2.418	844	985	497	92
2005	...	2.539	...	...	778	...	96
2006	...	2.707	...	...	894	...	96
2007	...	2.756	...	...	1.070	...	95
2008	...	2.667	...	...	888	...	101
2009	...	2.608	...	...	980	...	107
2010	...	2.487	...	...	921	...	106
2011	...	2.372	...	...	817	...	102

Avvertenza: la statistica sulla ricettività turistica è stata interrotta nel 2003 ed è stata ripresa e rivista nel 2005; per questo motivo non si dispone di dati regionali per il 2004. Le modifiche apportate a livello di universo di rilevamento (stabilimenti inclusi nella statistica), tecniche di indagine, metodi di calcolo, definizioni ecc. non permettono una completa comparabilità tra la nuova e la vecchia serie di dati.

[1] Eventuali differenze tra le somme dei valori e i totali presentati sono dovute ad arrotondamenti.

[2] Fino al 2003 anno turistico (da novembre a ottobre); dal 2005 anno civile

[3] Senza i pernottamenti dei proprietari e degli inquilini permanenti.

[4] Dal 2005 dati non rilevati.

[5] Cambiamenti di metodologia nel 2005 e nel 2008: le tre serie non sono direttamente comparabili (vedi anche la nota relativa alla comparabilità dei dati sui campeggi nelle Definizioni).

Fonte: fino al 2003 Statistica degli alberghi e delle case di cura e Statistica della paralbergheria, Ufficio federale di statistica, Neuchâtel; dal 2005 Statistica della ricettività turistica (HESTA), Ufficio federale di statistica, Neuchâtel; elaborazione Ufficio di statistica, Giubiasco

Ulteriori dati nel sito dell'Ustat:
www.ti.ch/ustat-datistatistici > 10 Turismo

T. 10.2

Offerta turistica, domanda turistica, secondo la provenienza degli ospiti, e durata media di soggiorno nel settore alberghiero, per regione e comprensorio turistici, in Ticino, nel 2011 (stabilimenti aperti)

	Offerta turistica			Domanda turistica				Durata media di soggiorno (giorni)
	Stabili-menti	Letti	Camere	Arrivi		Pernottamenti		
				Totale	Di cui dall'estero	Totale	Di cui dall'estero	
Ticino	**395**	**16.827**	**8.583**	**1.058.948**	**443.160**	**2.372.103**	**1.019.953**	**2,2**
Regione Bellinzona e Alto Ticino	72	2.175	1.045	109.845	57.888	167.338	89.005	1,5
Bellinzona	26	911	467	58.307	28.370	95.783	51.453	1,6
Biasca	5	172	74	7.819	3.802	12.574	5.736	1,6
Blenio	11	221	105	3.476	1.050	8.941	3.002	2,6
Leventina	30	871	398	40.243	24.666	50.040	28.814	1,2
Regione Lago Maggiore e Valli	181	7.345	3.787	429.083	105.104	1.152.117	348.541	2,7
Gambarogno	17	497	244	19.982	3.991	66.088	15.682	3,3
Lago Maggiore	127	6.138	3.207	381.735	95.207	1.023.889	317.521	2,7
Tenero e V. Verzasca	18	393	182	15.420	3.877	38.342	10.913	2,5
Vallemaggia	19	318	154	11.946	2.029	23.798	4.425	2,0
Regione Lago di Lugano	110	5.791	3.008	444.492	238.311	908.849	504.669	2,0
Lugano	90	5.148	2.700	413.278	229.824	819.787	482.007	2,0
Malcantone	21	643	308	31.214	8.487	89.062	22.662	2,9
Regione Mendrisiotto	33	1.515	741	75.528	41.857	143.799	77.738	1,9
Mendrisiotto	33	1.515	741	75.528	41.857	143.799	77.738	1,9

Avvertenza: per la comparabilità tra i dati della HESTA e quelli della statistica precedente v. le Definizioni.

Fonte: Statistica della ricettività turistica (HESTA), Ufficio federale di statistica, Neuchâtel; elaborazione Ufficio di statistica, Giubiasco

T. 10.3

Offerta turistica, domanda turistica, secondo la provenienza degli ospiti, e durata media di soggiorno nel settore alberghiero, in Ticino, dal 1992 (stabilimenti aperti)

	Offerta turistica			Domanda turistica				Durata media di soggiorno (giorni)
	Stabilimenti	Letti [1]	Camere [1]	Arrivi		Pernottamenti		
				Totale	Di cui dall'estero	Totale	Di cui dall'estero	
1992	534	20.734	...	1.119.705	593.763	3.127.982	1.566.691	2,8
1993	521	20.333	...	1.056.486	548.466	2.947.964	1.476.832	2,8
1994	517	20.032	10.620	1.071.794	543.795	2.899.342	1.418.208	2,7
1995	508	19.933	10.586	1.004.133	478.843	2.710.685	1.256.813	2,7
1996	507	19.836	10.552	1.013.789	474.269	2.658.473	1.225.265	2,6
1997	502	19.783	10.448	1.141.003	546.379	2.917.681	1.400.486	2,6
1998	493	19.609	10.354	1.151.482	565.105	2.936.536	1.428.912	2,6
1999	495	19.668	10.336	1.185.293	561.561	3.001.520	1.405.935	2,5
2000	476	18.919	9.947	1.225.092	590.240	3.063.682	1.469.299	2,5
2001	473	18.785	9.878	1.216.089	567.648	2.962.961	1.378.466	2,4
2002	475	18.863	9.877	1.081.467	498.097	2.623.018	1.197.530	2,4
2003	462	18.783	9.841	1.040.945	469.453	2.518.308	1.106.160	2,4
2005	423	18.405	9.594	1.079.287	482.980	2.538.996	1.155.721	2,4
2006	440	18.186	9.447	1.191.575	515.680	2.706.649	1.183.052	2,3
2007	451	18.315	9.466	1.219.780	556.346	2.755.651	1.252.834	2,3
2008	438	17.935	9.273	1.167.837	543.294	2.667.093	1.246.643	2,3
2009	417	17.298	8.922	1.152.092	509.389	2.607.592	1.166.426	2,3
2010	404	17.047	8.727	1.106.816	478.904	2.487.164	1.091.060	2,2
2011	395	16.827	8.583	1.058.948	443.160	2.372.103	1.019.953	2,2

Avvertenza: la statistica sulla ricettività turistica è stata interrotta nel 2003 ed è stata ripresa e rivista nel 2005; per questo motivo non si dispone di dati regionali per il 2004. Le modifiche apportate a livello di universo di rilevamento (stabilimenti inclusi nella statistica), tecniche di indagine, metodi di calcolo, definizioni ecc. non permettono una completa comparabilità tra la nuova e la vecchia serie di dati.

[1] Fino al 2003 letti e camere disponibili (v. il Glossario).

Fonte: fino al 2003: Statistica degli alberghi e delle case di cura, Ufficio federale di statistica, Neuchâtel; dal 2005: Statistica della ricettività turistica (HESTA), Ufficio federale di statistica, Neuchâtel; elaborazione Ufficio di statistica, Giubiasco

T. 10.4

Offerta turistica negli ostelli per la gioventù e nei campeggi, in Ticino, dal 2005 (stabilimenti censiti)

	Ostelli per la gioventù		Campeggi [s, 1]			
			Stabilimenti	Posti		
	Stabilimenti	Letti		Totale	Per il passaggio	Noleggiati per tutto l'anno
2005	4	548	31	6.194	5.120	1.074
2006	4	548	32	6.084	4.990	1.094
2007	4	554	35	6.343	5.160	1.183
2008	4	586	41	6.705	5.496	1.209
2009	4	596	40	6.505	5.340	1.165
2010	4	596	37	6.331	5.305	1.026
2011	4	602	36	6.239	5.216	1.022

[1] A partire dal 2008 dati non comparabili con gli anni precedenti a causa di una revisione della metodologia di rilevazione (v. a. le Definizioni).

Fonte: Statistica della ricettività turistica (HESTA), Ufficio federale di statistica, Neuchâtel

T. 10.5

Domanda turistica e durata media di soggiorno negli ostelli per la gioventù e nei campeggi, in Ticino, dal 2005

	Ostelli per la gioventù			Campeggi [s, 1]		
	Domanda turistica		Durata media di soggiorno (giorni)	Domanda turistica		Durata media di soggiorno (giorni)
	Arrivi	Pernottamenti		Arrivi (in migliaia)	Pernottamenti (in migliaia)	
2005	44.057	96.457	2,2	154	778	5,1
2006	45.101	95.872	2,1	171	894	5,2
2007	45.379	95.469	2,1	204	1.070	5,2
2008	47.899	101.103	2,1	199	888	4,5
2009	52.897	107.118	2,0	226	980	4,3
2010	50.164	106.141	2,1	205	921	4,5
2011	47.155	101.759	2,2	190	817	4,3

[1] A partire dal 2008 dati non comparabili con gli anni precedenti a causa di una revisione della metodologia di rilevazione (v. a. le Definizioni).

Fonte: Statistica della ricettività turistica (HESTA), Ufficio federale di statistica, Neuchâtel

T. 10.6

Stabilimenti nel settore alberghiero, secondo la dimensione in numero di letti, e letti nel settore alberghiero, secondo la dimensione dello stabilimento, per regione e comprensorio turistici, in Ticino, nel 2011 (stabilimenti censiti)

	Stabilimenti con ... letti				Letti negli stabilimenti con ... letti			
	Totale	1 - 20	21 - 50	51 e più	Totale	1 - 20	21 - 50	51 e più
Ticino	**486**	**205**	**167**	**115**	**19.883**	**2.582**	**5.602**	**11.699**
Regione Bellinzona e Alto Ticino	87	44	31	12	2.475	554	991	931
Bellinzona	28	11	12	5	943	123	380	441
Biasca	6	3	2	1	179	45	69	65
Blenio	15	10	5	–	310	132	178	–
Leventina	38	20	12	6	1.043	255	364	424
Regione Lago Maggiore e Valli	232	91	86	55	9.262	1.176	2.897	5.188
Gambarogno	21	12	5	4	652	138	163	351
Lago Maggiore	162	46	67	49	7.642	625	2.313	4.704
Tenero e V. Verzasca	24	15	8	1	540	207	254	79
Vallemaggia	25	18	6	1	428	206	168	54
Regione Lago di Lugano	129	53	38	39	6.399	643	1.280	4.475
Lugano	104	42	28	35	5.620	495	948	4.176
Malcantone	25	11	10	4	779	148	332	299
Regione Mendrisiotto	38	17	12	9	1.747	208	434	1.105
Mendrisiotto	38	17	12	9	1.747	208	434	1.105

Avvertenza: per la comparabilità tra i dati della HESTA e quelli della statistica precedente v. le Definizioni.

Fonte: Statistica della ricettività turistica (HESTA), Ufficio federale di statistica, Neuchâtel; elaborazione Ufficio di statistica, Giubiasco

T. 10.7

Stabilimenti nel settore alberghiero, secondo la dimensione in numero di letti, e letti nel settore alberghiero, secondo la dimensione dello stabilimento, in Ticino, dal 1992 (stabilimenti censiti)

	Stabilimenti con ... letti				Letti negli stabilimenti con ... letti			
	Totale	1 - 20	21 - 50	51 e più	Totale	1 - 20	21 - 50	51 e più
1992	644	263	227	154	25.361	3.177	7.534	14.650
1993	635	260	216	159	25.885	3.145	7.304	15.436
1994	624	255	214	155	25.410	3.105	7.234	15.071
1995	618	249	212	157	25.300	3.033	7.107	15.160
1996	608	247	204	157	24.987	2.991	6.877	15.119
1997	598	242	198	158	24.752	2.981	6.637	15.135
1998	596	236	206	154	24.511	2.802	6.809	14.901
1999	591	233	206	152	24.333	2.823	6.819	14.691
2000	588	231	204	153	24.375	2.814	6.745	14.816
2001	574	221	205	148	23.795	2.714	6.819	14.262
2002	567	219	199	149	23.658	2.690	6.596	14.372
2003	561	221	196	144	23.448	2.765	6.560	14.124
2005	551	231	181	139	21.995	2.538	6.006	13.452
2006	544	230	181	134	21.923	2.786	6.015	13.122
2007	540	228	181	130	21.628	2.778	6.068	12.782
2008	523	219	175	128	21.196	2.770	5.871	12.554
2009	508	207	179	123	20.638	2.596	5.963	12.079
2010	499	209	173	117	20.410	2.652	5.833	11.925
2011	486	205	167	115	19.883	2.582	5.602	11.699

Avvertenza: la statistica sulla ricettività turistica è stata interrotta nel 2003 ed è stata ripresa e rivista nel 2005; per questo motivo non si dispone di dati regionali per il 2004. Le modifiche apportate a livello di universo di rilevamento (stabilimenti inclusi nella statistica), tecniche di indagine, metodi di calcolo, definizioni ecc. non permettono una completa comparabilità tra la nuova e la vecchia serie di dati.

Fonte: Statistica della ricettività turistica (HESTA), Ufficio federale di statistica, Neuchâtel; elaborazione Ufficio di statistica, Giubiasco

T. 10.8

Pernottamenti nel settore alberghiero, secondo il paese di domicilio degli ospiti, in Ticino, dal 2008

	2008		2009		2010		2011	
	Ass.	Var.%[1]	Ass.	Var.%[1]	Ass.	Var.%[1]	Ass.	Var.%[1]
Totale	**2.667.093**	**-3,2**	**2.607.592**	**-2,2**	**2.487.164**	**-4,6**	**2.372.103**	**-4,6**
Svizzera	1.420.450	-5,5	1.441.166	1,5	1.396.104	-3,1	1.352.150	-3,1
Estero	1.246.643	-0,5	1.166.426	-6,4	1.091.060	-6,5	1.019.953	-6,5
Europa[2]	1.091.034	0,4	1.021.258	-6,4	941.611	-7,8	852.723	-9,4
Germania	467.844	-2,5	442.073	-5,5	407.190	-7,9	349.340	-14,2
Italia	225.763	2,7	215.908	-4,4	191.907	-11,1	187.778	-2,2
Paesi Bassi	70.855	4,4	67.084	-5,3	65.181	-2,8	51.253	-21,4
Francia	48.179	-0,7	47.624	-1,2	47.495	-0,3	43.254	-8,9
Regno Unito	59.313	0,7	42.608	-28,2	42.574	-0,1	38.233	-10,2
Belgio	37.910	3,7	37.722	-0,5	33.874	-10,2	29.027	-14,3
Russia	16.140	19,0	17.749	10,0	19.487	9,8	23.163	18,9
Spagna	16.636	8,9	14.342	-13,8	15.098	5,3	14.022	-7,1
Altri Europa	148.394	1,2	136.148	-8,3	118.805	-12,7	116.653	-1,8
America	91.238	-10,5	76.413	-16,2	76.692	0,4	79.253	3,3
Stati Uniti	53.944	-12,7	45.720	-15,2	48.256	5,5	51.413	6,5
Brasile	19.847	-5,2	14.780	-25,5	11.081	-25,0	11.167	0,8
Canada	8.374	-4,3	7.380	-11,9	8.735	18,4	7.276	-16,7
Altri America	9.073	-13,3	8.533	-6,0	8.620	1,0	9.397	9,0
Africa	6.792	2,8	12.570	85,1	9.918	-21,1	16.916	70,6
Repubblica Sudafricana	2.149	16,5	2.335	8,7	1.518	-35,0	1.880	23,8
Altri Africa	4.643	-2,6	10.235	120,4	8.400	-17,9	15.036	79,0
Asia	49.055	0,9	49.476	0,9	54.976	11,1	63.480	15,5
Cina	4.316	-24,3	4.999	15,8	7.393	47,9	12.776	72,8
Giappone	5.747	2,3	5.972	3,9	5.841	-2,2	5.494	-5,9
Altri Asia	38.992	4,5	38.505	-1,2	41.742	8,4	45.210	8,3
Oceania	8.524	-1,3	6.709	-21,3	7.863	17,2	7.581	-3,6

[1] Variazione percentuale rispetto all'anno precedente.
[2] Senza Svizzera.

Fonte: Statistica della ricettività turistica (HESTA), Ufficio federale di statistica, Neuchâtel; elaborazione Ufficio di statistica, Giubiasco

Definizioni

Glossario

Domanda turistica: mensilmente vengono rilevati:
- ***Arrivi:*** numero di ospiti (compresi i bambini) che passano una o più notti in un albergo o in una casa di cura; gli arrivi nel settore paralberghiero non sono stati rilevati dal 1996 al 2003.
- ***Camere per notte:*** numero di camere occupate negli stabilimenti alberghieri e paralberghieri. Ad esempio, una notte passata da due persone in una camera d'albergo equivale a una camera per notte.
- ***Durata media di soggiorno:*** equivale al numero di pernottamenti diviso il numero di arrivi.
- ***Paese di domicilio degli ospiti:*** paese dove gli ospiti hanno il loro domicilio permanente.
- ***Pernottamenti:*** numero di notti passate dagli ospiti (compresi i bambini) in un albergo, in una casa di cura o in uno stabilimento paralberghiero. I pernottamenti si riferiscono al numero di letti occupati. Ad esempio, una notte passata da due persone in una camera d'albergo equivale a due pernottamenti.
- ***Provenienza degli ospiti:*** distingue, sulla base del loro domicilio, gli ospiti provenienti dalla Svizzera (turismo interno) dagli ospiti provenienti dall'estero (turismo ricettivo).

Offerta turistica: mensilmente vengono rilevati:
- ***Camere negli stabilimenti censiti:*** totale delle camere censite negli stabilimenti aperti o negli stabilimenti temporaneamente chiusi, escluse le camere utilizzate per lunghi periodi per i bisogni dello stabilimento. Fino al 2003 erano definite ***Camere censite***.
- ***Camere negli stabilimenti aperti:*** camere offerte dagli stabilimenti aperti. Fino al 2003 erano rilevate le ***Camere disponibili***, vale a dire le camere offerte dagli stabilimenti aperti, escluse quelle che non erano a disposizione della clientela per altri motivi (utilizzo temporaneo per i bisogni dello stabilimento, lavori di ristrutturazione ecc.).
- ***Letti negli stabilimenti censiti:*** totale dei letti censiti negli stabilimenti aperti o negli stabilimenti temporaneamente chiusi, esclusi i letti d'emergenza, di riserva e i letti utilizzati per lunghi periodi per i bisogni dello stabilimento. Fino al 2003 erano definiti ***Letti censiti***.
- ***Letti negli stabilimenti aperti:*** letti offerti dagli stabilimenti aperti. Fino al 2003 erano rilevati i ***Letti disponibili***, vale a dire i letti offerti dagli stabilimenti aperti, esclusi quelli che non erano a disposizione della clientela per altri motivi (utilizzo temporaneo per i bisogni dello stabilimento, lavori di ristrutturazione ecc.).
- ***Stabilimenti aperti:*** numero di stabilimenti aperti nel periodo considerato.
- ***Stabilimenti censiti:*** insieme degli stabilimenti aperti o temporaneamente chiusi nel periodo considerato.

Per i periodi di 2 o più mesi si calcola il valore medio.

Settore alberghiero: alberghi e case di cura. Fino al 2003 nelle zone turistiche venivano censiti gli stabilimenti con almeno 3 (come nel caso del Ticino) o 4 letti, mentre nel resto della Svizzera si includevano soltanto gli stabilimenti con almeno 5 letti; dal 2005 si includono tutti gli stabilimenti con almeno 1 letto:
- ***Alberghi:*** alberghi, pensioni, motel e locande.
- ***Case di cura:*** case di cura che non beneficiano di sussidi cantonali, case di cura medicalizzate, sanatori e cliniche d'altitudine, cliniche per la cura delle malattie reumatiche e stabilimenti termali.

Settore paralberghiero: si distinguono quattro forme di alloggio:
- ***Appartamenti e camere affittati a turisti:*** si tratta di camere o letti subaffittati o offerti a terzi; non sono considerate le abitazioni (i letti e i relativi pernottamenti) occupati esclusivamente dai proprietari, dagli inquilini permanenti o dai loro parenti ("residenze secondarie").
- ***Campeggi:*** terreni riservati ai campeggiatori di passaggio per l'istallazione di tende o roulotte. Un posto in un campeggio corrisponde in media a 4 persone in Ticino e 3 nel resto della Svizzera.
- ***Alloggi collettivi:*** i dormitori, i centri di vacanza, le case appartenenti a società o club, le capanne e i rifugi, le case degli amici della natura, degli esploratori, di società sportive, le capanne del Club alpino svizzero ecc.
- ***Ostelli per la gioventù:*** stabilimenti membri dell'associazione degli Ostelli della gioventù svizzeri.

Tasso di occupazione: rapporto percentuale tra i letti occupati (pernottamenti) o le camere occupate (camere per notte) e la capacità ricettiva:
- ***lordo dei letti:*** (Pernottamenti x 100) / (Letti negli stabilimenti censiti x Giorni del periodo). Sino al 2003 per il calcolo si consideravano i ***Letti censiti***.
- ***lordo delle camere:*** (Camere per notte x 100) / (Camere negli stabilimenti censiti x Giorni del periodo). Sino al 2003 per il calcolo si consideravano le ***Camere censite***.
- ***netto dei letti:*** (Pernottamenti x 100) / (Letti negli stabilimenti aperti x Giorni di apertura). Sino al 2003 per il calcolo si consideravano i ***Letti disponibili***.
- ***netto delle camere:*** (Camere per notte x 100) / (Camere negli stabilimenti aperti x Giorni di apertura). Sino al 2003 per il calcolo si consideravano le ***Camere disponibili***.

Fonti statistiche

Statistica della paralbergheria

Rilevazione condotta dall'UST fino al 2003, che copriva l'offerta (stabilimenti, letti, posti) e la domanda (pernottamenti secondo il paese di domicilio degli ospiti e arrivi, quest'ultimi rilevati solo fino al 1995) relative al settore paralberghiero. I periodi di riferimento erano: la stagione turistica (da novembre a aprile e da giugno ad ottobre); l'anno turistico (da novembre a ottobre). Si distinguevano quattro forme di alloggio: Appartamenti e camere affittati a turisti, Campeggi, Alloggi collettivi e Ostelli per la gioventù.

Statistica degli alberghi e delle case di cura

Rilevazione condotta dall'UST fino al 2003, che copriva l'offerta (stabilimenti, letti e camere) e la domanda (arrivi e pernottamenti secondo il paese di domicilio degli ospiti) relative al settore alberghiero. Il periodo di riferimento era il mese, quindi l'anno civile. Si distinguevano due forme di alloggio: gli alberghi e le case di cura.

Statistica della ricettività turistica (HESTA)

Rilevazione a carattere censuario condotta dall'UST a partire dal 2005 presso gli stabilimenti dei settori alberghiero (alberghi e case di cura) e paralberghiero (campeggi e ostelli per la gioventù). Fornisce mensilmente informazioni relative alla domanda turistica, in termini di arrivi e pernottamenti secondo alcune variabili (paese di domicilio degli ospiti, categoria di alberghi ecc.) e all'offerta (effettivi di camere e di letti o di posti nei campeggi). Il grado di regionalizzazione si spinge fino al livello comunale. La HESTA sostituisce le due precedenti rilevazioni. Le modifiche apportate a livello di universo di rilevamento (stabilimenti inclusi nella statistica), tecniche di indagine, metodi di calcolo, definizioni ecc. non permettono una completa comparabilità tra la nuova e le vecchie serie di dati. Inoltre, la metodologia di calcolo per la statistica dei campeggi è stata rivista nel 2010 e i risultati del 2008 e del 2009 sono stati ricalcolati al fine di poter stabilire un raffronto sull'arco temporale recente. Per il 2004 non si dispone di dati.

Ulteriori definizioni nel sito dell'Ustat:
www.ti.ch/ustat > Prodotti > Definizioni > 10 Turismo

Per saperne di più

Ufficio di statistica (Ustat):
www.ti.ch/ustat

Osservatorio del turismo (O-tur):
www.otur.usi.ch

Ufficio federale di statistica (UST):
www.bfs.admin.ch

TRAFFICO
PASSEGGERI
VITTIME
INCIDENTI
PEDONI
VALICHI
MOTORIZZAZIONE
MERCI
AUTOMOBILI

11 MOBILITÀ E TRASPORTI

230 Introduzione
231 Panorama
231 Comportamenti in materia di mobilità
232 Trasporto pubblico
233 Traffico stradale
234 Trasporto di merci
235 Incidenti stradali
237 Dati
246 Definizioni
246 Glossario
246 Fonti statistiche
247 Per saperne di più

Introduzione

Le informazioni che riguardano la mobilità sono numerose. Innanzitutto si rilevano le cifre sull'infrastruttura, quali i dati sulla rete stradale nazionale, cantonale e comunale (lunghezza delle reti, ma anche finanziamento dei costi ecc.), i dati sul parco dei veicoli stradali (veicoli per il trasporto di persone, tra cui le automobili, e per il trasporto di cose, i veicoli agricoli, quelli industriali e i motoveicoli) e dei natanti immatricolati. Per il trasporto pubblico sono rilevati i dati salienti concernenti la domanda e l'offerta (espresse in volume di chilometri percorsi dai veicoli e dagli utenti), il numero di abbonamenti in circolazione e i rispettivi introiti. Sono altresì raccolte le informazioni inerenti al traffico, vale a dire il transito di veicoli stradali, tra cui il traffico pesante e le merci che transitano nei valichi alpini.
Il tema include anche le informazioni riguardanti i comportamenti e le preferenze espresse dalla popolazione in materia di mobilità, rilevate nell'ambito di indagini campionarie, e le statistiche sugli incidenti della circolazione stradale. Vanno a completare il quadro i dati concernenti il traffico aereo (aviazione civile).
Così come le statistiche, numerose sono anche le fonti: l'Ufficio federale di statistica, l'Ufficio federale delle strade, l'Ufficio federale dei trasporti, il Controllo federale dei veicoli, l'Ufficio federale dell'aviazione civile e, beninteso, la Sezione della Mobilità, la Polizia cantonale e la Sezione della circolazione del Cantone Ticino.

L'indagine tematica "Mobilità e trasporti"
La prima indagine tematica del nuovo Censimento federale della popolazione, svolta nel 2010, concerne il tema "Mobilità e trasporti". Il campione di base è costituito da 40.000 persone residenti in Svizzera, di cui 2.596 in Ticino. La pubblicazione dei risultati è avvenuta nel corso del 2012. L'indagine sarà ripetuta a cadenza quinquennale; la prossima si svolgerà dunque nel 2015.

Questo tema nel sito dell'Ustat:
www.ti.ch/ustat-mobilita

Panorama

Comportamenti in materia di mobilità

I motivi per spostarsi nel territorio sono molteplici: ci si reca al lavoro e a scuola, ci si sposta per il tempo libero, per fare acquisti e altro ancora. La mobilità è inoltre indispensabile per la produzione e la distribuzione di beni e servizi, che giungono da sempre più lontano: è dunque una componente fondamentale della nostra quotidianità.
Secondo un'inchiesta effettuata nel 2010 dall'UST, ogni giorno gli abitanti del canton Ticino percorrono mediamente 29,1 chilometri, dedicandoci 75 minuti, dunque tendenzialmente meno rispetto alle altre regioni [F. 11.1]. La maggior parte dei 29,1 chilometri quotidiani è da ricondurre alle attività del tempo libero (11,0 chilometri), lavoro (6,1) e acquisti (4,8), mentre i rimanenti 5,8 chilometri sono suddivisi fra altri tipi di spostamento. Per percorrerli, i ticinesi fanno capo soprattutto all'automobile, quale conducente (16,6 chilometri) o passeggero (5,9). Seguono trasporto pubblico (3,1 chilometri) e mobilità lenta (ovvero a piedi o in bicicletta, 2,1), mentre i rimanenti 1,4 chilometri sono percorsi con altri mezzi di locomozione (motociclette, taxi, battelli ecc.). Le persone attive professionalmente percorrono tendenzialmente distanze maggiori: mediamente 39,1 chilometri al giorno per 85,9 minuti (persone non attive: 19,7 chilometri e 63,9 minuti).
La crescente motorizzazione della popolazione è uno fra gli elementi che hanno caratterizzato lo sviluppo della mobilità negli ultimi decenni. Nel 2010 il 39% delle economie domestiche ticinesi possiede più di un'automobile (media svizzera: 30%), mentre il 49% non ha neppure una bicicletta (media svizzera: 31%); solo il 31% dei ticinesi dispone di un abbonamento per i mezzi pubblici (media svizzera: 56%); il 20% si trova quotidianamente incolonnato nel traffico durante gli spostamenti per il lavoro (media svizzera: 6%). Che in Ticino si faccia largo uso dei mezzi individuali motorizzati è confermato anche dal numero di automobili in circolazione: nel 2011 sono 208.141, ovvero 624 ogni 1.000 abitanti. Un dato che fa del Ticino il cantone con il più alto tasso di motorizzazione.

F. 11.1
Distanze percorse negli spostamenti quotidiani su suolo svizzero dalla pop. res. in Svizzera e nelle grandi regioni (media per ab., in km), secondo il mezzo di trasporto, nel 2010
Fonte: MCMT, UST e ARE

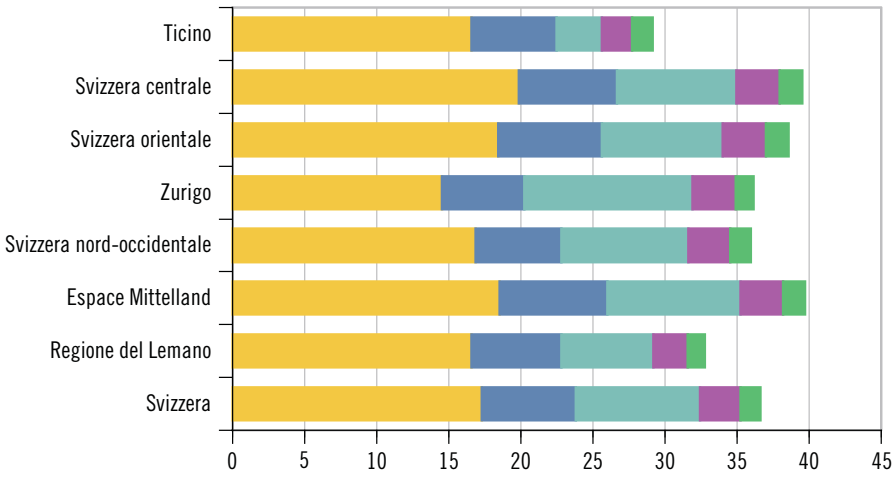

- Automobile (conducente)
- Automobile (passeggero)
- Trasporti pubblici
- Mobilità lenta
- Altro

Trasporto pubblico

La rete dei trasporti pubblici cantonale è strutturata su tre pilastri: il trasporto ferroviario, gli autobus dei servizi urbani e quelli dei servizi regionali.

La "spina dorsale" ferroviaria è costituita dalla linea Basilea-Zurigo/Bellinzona/Lugano (con diramazione verso Ponte Tresa via FLP[1])/Milano e da quella Bellinzona/Locarno/(Camedo-Domodossola, via ferrovia della Centovallina/Valle Vigezzo). Garantisce i collegamenti internazionali, nazionali e tra le regioni del cantone. Per le relazioni interne al cantone, nel 2011 la rete ferroviaria ha messo a disposizione dell'utenza complessivamente circa 4 milioni di veicoli-chilometri.

I servizi urbani su gomma offrono frequenze elevate e si concentrano nei quattro agglomerati cantonali (3,0 milioni di veicoli-chilometri nel 2011), mentre quelli regionali collegano gran parte delle località del cantone, raccogliendo e distribuendo l'utenza dalla periferia ai centri urbani, e viceversa (8,9 milioni di veicoli-chilometri).

Negli ultimi anni l'offerta di trasporto pubblico è cresciuta considerevolmente grazie alla progressiva introduzione, a partire dal 2005, della rete ferroviaria regionale veloce TILO e al potenziamento del servizio urbano negli agglomerati. L'utenza dei trasporti pubblici ha risposto positivamente ed è aumentata in maniera incisiva. Se si considera il traffico regionale TILO (esclusi dunque i treni EuroCity, InterCity e InterRegio), dal 2004 al 2011 si è passati da 75,6 a 143,1 milioni di passeggeri-chilometri (+90%). Nel 2011 sono stati trasportati 7,7 milioni di passeggeri [F. 11.2]. Fra le tratte più utilizzate figurano quelle fra le stazioni di Bellinzona e Giubiasco (in media, 7.604 passeggeri al giorno); Lugano e Lugano-Paradiso (7.157); Lugano e Lamone-Cadempino (7.051); Cadenazzo e Riazzino (5.601). In media, nel 2011, 40.200 persone circolavano quotidianamente con un abbonamento della Comunità tariffale Arcobaleno e a fine 2011 le mensilità vendute hanno raggiunto la quota di 351.337 unità.

[1] Ferrovia Lugano-Ponte Tresa.

F. 11.2
Passeggeri trasportati dai treni TILO (in mio), in Ticino, dal 2004
Fonte: SM

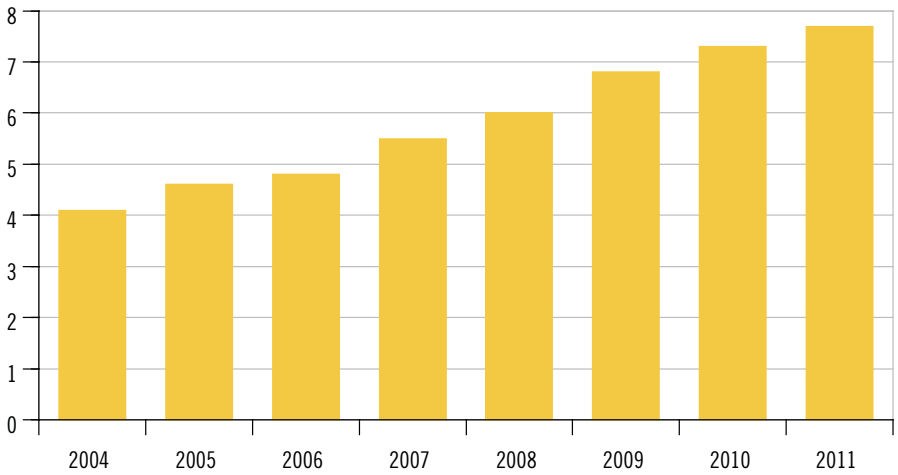

Traffico stradale

La rete stradale ticinese si estende su più di 3.000 chilometri, fra strade nazionali (137 chilometri), cantonali (1.050) e comunali (1.961).
Il traffico sulle autostrade è in costante aumento: fra il 2010 e il 2011 l'incremento si situa tra l'1,0% e il 2,5%, a seconda del segmento. Sulla A2 il tratto più transitato dai veicoli motorizzati è quello tra Lugano sud e Mendrisio, dove all'altezza di Grancia nel 2011 si è avuta una media di 67.597 veicoli al giorno (+1,5% rispetto al 2010). Sempre sulla A2, a sud di Mendrisio il traffico medio è stato di 54.250 veicoli al giorno (dato 2010 non disponibile); sul Monte Ceneri (46.755 veicoli al giorno, +2,4%) è risultato simile a quello registrato a Bellinzona (45.250, +3,3%); più a nord invece i volumi di traffico sono minori ma l'aumento rispetto al 2010 è dello stesso ordine di grandezza, come a Biasca sud (29.703 veicoli al giorno, +2,3%), Lavorgo (23.248, +2,2%) e Quinto (19.635, +2,4%). Nella galleria del San Gottardo sono transitati in media 17.278 veicoli al giorno (+1,1%), in quella del San Bernardino 6.732 (+1,6%) [F. 11.3].

F. 11.3
Traffico giornaliero medio annuale nelle autostrade, in Ticino, dal 1975
Fonte: USTRA

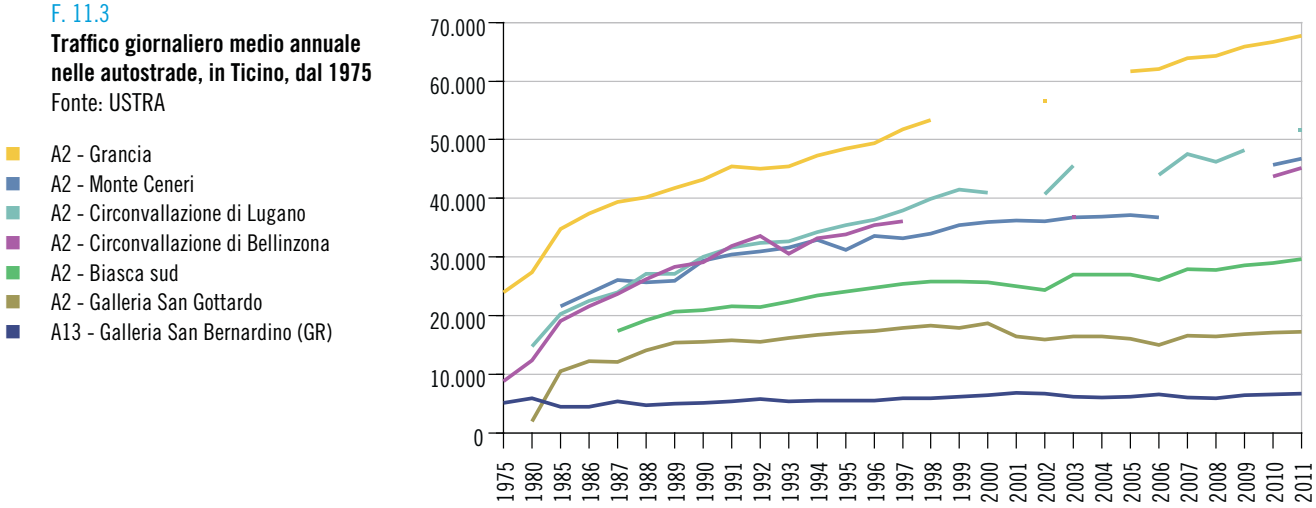

Anche nelle strade cantonali si riscontrano quasi ovunque degli aumenti del traffico. Nel Bellinzonese si evidenziano le tratte di Arbedo-Castione (oltre 22.064 veicoli al giorno, +0,6% rispetto al 2010), Gudo (14.401, +3,0%) e la strada cantonale del Monte Ceneri (12.368, +1,5%), così come la tratta di Quartino-sponda sinistra, dove la strada ha raggiunto da tempo la saturazione (27.503 nel 2010, 27.492 nel 2011). Nel Locarnese si misurano aumenti nella galleria Mappo-Morettina (24.498, +2,9%), nella galleria di Ascona (11.809, +2,3%) e a Gambarogno-Magadino (9.370, +3,1%), ma diminuzioni sul nuovo ponte della Maggia (34.002 passaggi giornalieri, -0,5%) e a Muralto-Via della Stazione (18.362, -2,0%). Infine, si segnalano i dati della Valle Verzasca (costante, con 2.744 veicoli al giorno), Minusio-Verbanella (19.014 - dato 2010 non disponibile) e alla dogana di Dirinella (3.583 - dato 2010 non disponibile). Nel Luganese l'aumento di traffico è pressoché generalizzato: Agno-Ponte Tresa (26.152, +2,2%), Lamone (16.620, +2,3%), Breganzona-Crespera (13.369,

+4,2%) e Gandria (8.976, +2,1%). Nel Mendrisiotto, si segnalano Maroggia (12.358, +3,0%) e le dogane di Stabio Gaggiolo (17.692 - dato 2010 non disponibile), Novazzano Brusata (11.114, +2,7%) e Brusino (3.212, +3,7%), mentre a Mendrisio Casvegno il traffico è rimasto praticamente costante (13.388) [F. 11.4].

F. 11.4
Traffico giornaliero medio annuale nelle strade cantonali, in Ticino, dal 1975
Fonte: USTRA

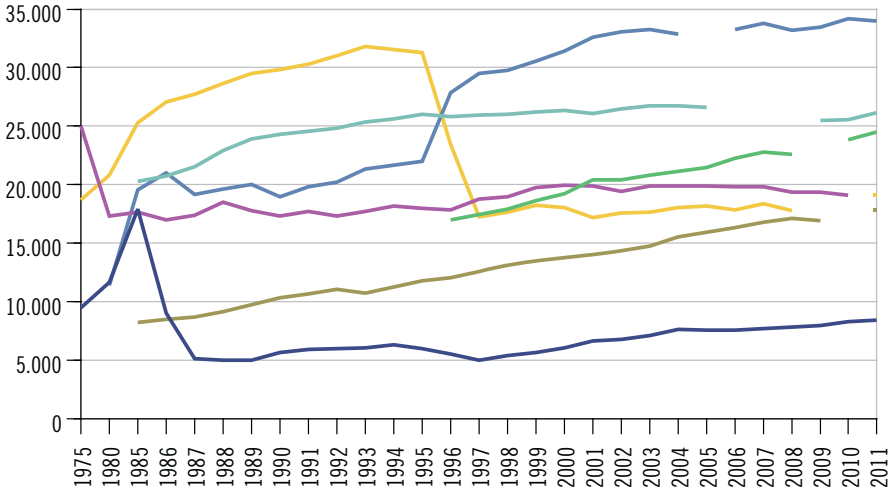

- Minusio - Verbanella*
- Ascona - nuovo ponte Maggia
- Agno - Vallone
- Losone - vecchio ponte Maggia
- A13 - Galleria Mappo-Morettina
- Stabio - Gaggiolo
- Castione - Claro

* 13.6.1996 apertura della Galleria Mappo-Morettina.

Trasporto di merci

A partire dagli anni Ottanta, con il completamento dell'autostrada e l'apertura della galleria autostradale del San Gottardo, il Ticino ha consolidato il proprio ruolo di zona di transito fra nord e sud Europa, per i movimenti di persone (si pensi ad esempio ai flussi turistici) e il trasporto delle merci.

Nel 2011, 40,1 milioni di tonnellate di merci hanno attraversato le Alpi svizzere (+4,4% rispetto al 2010), superando così i quantitativi massimi del 2008 (nel 2009 la crisi economica aveva fatto segnare una contrazione della quantità di merci trasportate e di veicoli pesanti transitati). Di questi, 25,6 milioni di tonnellate (pari al 64%) sono stati trasportati dalla ferrovia e 14,5 milioni (36%) su strada. Ciò s'è tradotto in circa 1.258.000 veicoli pesanti transitati dai valichi alpini svizzeri (circa 1.000 in più rispetto al 2010, +0,1%). Rispetto al 2000, anno di riferimento per la legge sul trasferimento del traffico dalla strada alla ferrovia, i veicoli pesanti che hanno varcato le Alpi svizzere si sono ridotti del 10,4%; va però ricordato che questa diminuzione è stata favorita dall'innalzamento del limite di peso dei veicoli pesanti (da 28 a 34 tonnellate) entrato in vigore nel 2001.

Dei 1.258.000 veicoli pesanti che nel 2011 hanno traversato le Alpi svizzere, il 74% è passato per il San Gottardo, il 15% per il San Bernardino, il 6% per il Sempione e il 5% per il Gran San Bernardo. In altri termini, mediamente ogni giorno lavorativo 3.158 mezzi pesanti hanno varcato il San Gottardo e 679 il San Bernardino. Di questi, 7 su 10 erano di origine estera (69% per il San Gottardo e 73% per il San Bernardino): cifre, queste, che rendono evidente il ruolo di corridoio di transito del cantone Ticino [F. 11.5].

F. 11.5
Veicoli pesanti transitati giornalmente* nella galleria autostradale del San Gottardo, secondo la nazionalità, dal 1981
Fonte: UFT

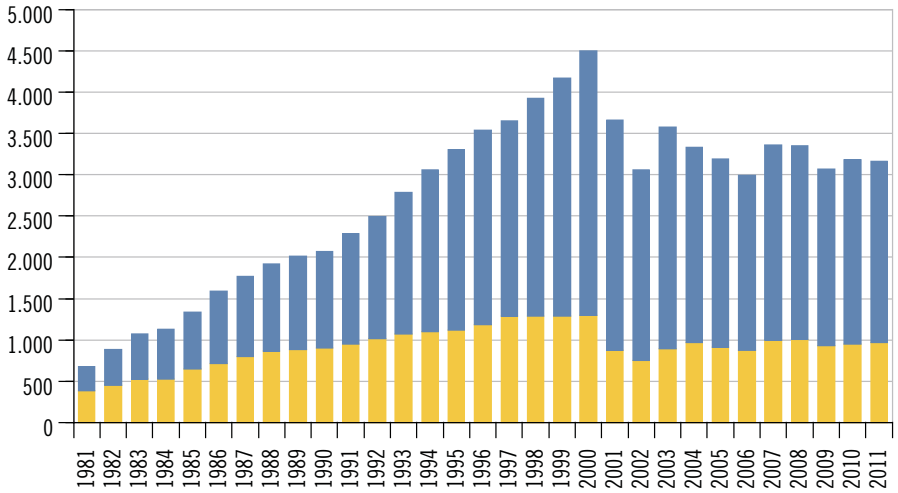

Svizzeri
Esteri

* Media dei giorni lavorativi.

Incidenti stradali

Il Ticino è il cantone con il più alto numero di incidenti con vittime rispetto alla popolazione residente: 338 per 100.000 abitanti, contro una media nazionale di 241. Nello specifico, nel 2011 si sono registrati 5.222 incidenti che hanno richiesto l'intervento della polizia, di cui 1.128 con vittime.

Negli ultimi 40 anni il numero di decessi sulle strade ticinesi si è però ridotto, in modo abbastanza altalenante ma sostanziale. Nel 2011 gli incidenti della circolazione hanno causato il decesso di 14 persone (erano 23 nel 2010); 4 pedoni, 4 motociclisti e 6 conducenti di autoveicoli. Rispetto al massimo storico registrato nel 1970 (97 morti), la riduzione ha superato l'85%. L'aumentata sicurezza stradale è certamente da ascrivere ai miglioramenti tecnici dei veicoli, ma pure all'entrata in vigore di nuove norme quali l'inasprimento dei limiti di velocità e la riduzione del tasso limite alcolemico allo 0,5‰.

Il numero dei feriti è sceso a 1.405 unità (1.479 nel 2010), confermando così la tendenza alla diminuzione in atto dal 1995. È però aumentata la proporzione dei feriti gravi; nel 2011 erano 327 (312 nel 2010), di cui circa la metà motociclisti [F. 11.6].

F. 11.6
Vittime di incidenti della circolazione stradale (in %), secondo il mezzo di trasporto, in Ticino, nel 2011
Fonte: SVU, UST; elab. POL

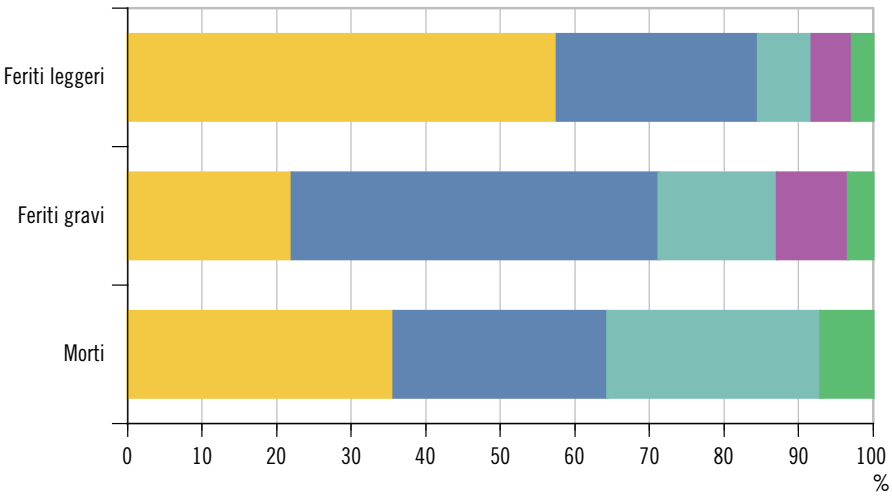

Automobile
Motoveicolo
Pedoni
Bicicletta
Altro

Buona parte di tutti i 5.222 incidenti notificati alla polizia (con o senza vittime) consiste in tamponamenti (24,1%), sbandamenti (19,2%), collisioni nel manovrare o parcheggiare (16,5%) o investimento di animali (9,0%). Fra le cause, nel 2% dei casi si segnala la velocità inadeguata (nel 5,5% di quelli con vittime e nel 25% di quelli mortali) e nell'8% l'alcol (nel 14% di quelli con vittime e nel 20% di quelli mortali). Il maggior numero di incidenti è causato da persone di età compresa fra i 35 e i 45 anni. Nell'ultimo decennio la parte di giovani adulti (18-25 anni) coinvolti in incidenti gravi è invece costantemente diminuita (dello 0,3% annuo), giungendo nel 2011 al 16,1%.

Dati

T. 11.1

Parco dei veicoli stradali[1], secondo il genere di veicoli, e tasso di motorizzazione, in Ticino, dal 2000[2]

	2000	2005[3]	2006	2007	2008	2009	2010	2011
Totale[4]	**243.885**	**265.115**	**268.425**	**274.244**	**277.844**	**281.686**	**286.781**	**293.345**
Veicoli a motore	**235.146**	**254.706**	**258.167**	**263.520**	**266.785**	**270.337**	**275.029**	**281.173**
Automobili	182.624	193.374	195.473	198.713	200.122	202.068	204.462	208.141
Trasporto di persone	1.564	1.973	1.828	1.966	2.020	2.033	2.085	2.176
Autoveicoli leggeri	670	881	816	889	953	994	1.055	1.114
Autoveicoli pesanti	57	68	69	72	76	67	82	99
Autobus	332	473	390	449	437	419	412	422
Furgoncini	501	544	536	535	532	525	498	502
Autobus snodati	4	7	17	21	22	28	38	39
Trasporto di cose	15.434	17.217	17.311	17.774	17.998	18.111	18.757	19.545
Autofurgoni	13.029	14.730	14.946	15.332	15.565	15.720	16.364	17.010
Autocarri	2.074	2.087	2.026	2.091	2.087	2.051	2.060	2.160
Autoarticolati	3	3	1	1	1	–	–	–
Trattori a sella	328	397	338	350	345	340	333	375
Veicoli agricoli	3.904	3.975	3.667	3.669	3.711	3.756	3.850	3.906
Trattori agricoli	1.993	2.040	2.052	2.063	2.085	2.148	2.182	2.225
Carri di lavoro agricoli	27	32	28	28	26	30	34	35
Carri con motore agricoli	1.377	1.417	1.351	1.343	1.364	1.378	1.417	1.426
Monoassi agricoli	487	475	228	227	228	198	214	216
Veicoli agricoli combinati	20	11	8	8	8	2	3	4
Veicoli industriali	2.117	2.159	2.141	2.127	2.185	2.288	2.593	2.731
Trattori	63	60	59	70	66	44	43	45
Macchine semoventi	960	992	770	740	802	817	869	894
Carri di lavoro	677	669	847	845	845	934	1.159	1.234
Carri con motore	411	433	461	468	468	491	519	555
Monoassi	6	5	4	4	4	2	3	3
Motoveicoli	29.503	36.008	37.747	39.271	40.749	42.081	43.282	44.674
Motoveicoli	22.642	28.416	30.504	32.365	34.231	35.726	37.240	38.842
Motoleggere	6.556	7.086	6.738	6.350	5.873	5.585	5.274	5.031
Motoveicoli a tre ruote	39	27	28	24	23	26	23	24
Motoveicoli con carrozzino laterale	36	39	36	41	39	42	42	45
Motoleggere a tre ruote	1	13	10	10	12	14	16	15
Quadriciclo leggero a motore	1	27	28	29	26	22	23	22
Quadriciclo a motore	26	168	219	267	332	356	339	378
Triciclo a motore	48	58	53	56	62	58	55	58
Slitta a motore	154	174	131	129	151	252	270	259
Rimorchi	**8.739**	**10.409**	**10.258**	**10.724**	**11.059**	**11.349**	**11.752**	**12.172**
Ciclomotori[2]	**27.731**	**28.240**	**28.328**	**28.445**	**28.580**	**28.742**	**28.897**	**29.092**
Tasso di motorizzazione[5]	**592,0**	**600,3**	**601,8**	**606,5**	**603,5**	**605,8**	**612,6**	**623,6**

[1] Senza i veicoli militari.
[2] Stato della rilevazione: veicoli a motore e rimorchi, 30 settembre; ciclomotori, 31 dicembre.
[3] I dati pubblicati dall'UST comprendono anche Campione d'Italia, l'Ustat pubblica i dati corretti senza Campione d'Italia.
[4] Senza i ciclomotori.
[5] Automobili per 1.000 abitanti (fino al 2009 popolazione residente media; 2010 popolazione residente permanente al 31.12.2010; dal 2011 popolazione residente permanente al 31.12 dell'anno precedente).

Fonte: Statistica dei veicoli stradali, Ufficio federale di statistica, Neuchâtel

Ulteriori dati nel sito dell'Ustat:
www.ti.ch/ustat-datistatistici > 11 Mobilità e trasporti

T. 11.2
Veicoli stradali[1] nuovi immatricolati, secondo il gruppo di veicoli, in Ticino[2], dal 1990

	Totale	Automobili	Veicoli per il trasporto di persone	Veicoli per il trasporto di cose	Veicoli agricoli	Veicoli industriali	Motoveicoli
1990	21.545	18.281	83	1.204	88	122	1.767
1995	16.342	13.796	79	703	47	50	1.667
2000	22.225	17.810	94	1.071	61	44	3.145
2005	20.068	15.737	107	1.158	47	72	2.947
2006	20.673	16.322	101	1.166	55	52	2.977
2007	22.813	17.926	107	1.331	38	39	3.372
2008	22.637	17.623	133	1.426	38	87	3.330
2009	21.064	16.478	137	1.256	56	111	3.026
2010	22.775	18.077	134	1.452	52	124	2.936
2011	24.463	19.026	132	1.732	75	153	3.345

[1] Senza i rimorchi e i ciclomotori.
[2] Senza i veicoli dell'Amministrazione federale, non ripartibili per cantone.

Fonte: Statistica dei veicoli stradali, Ufficio federale di statistica, Neuchâtel

T. 11.3
Natanti[1], secondo il tipo, in Ticino, dal 1990[2]

	Totale	Trasporto di persone				Trasporto di merci
		Totale	Natanti senza motore	Natanti a vela (con o senza motore ausiliario)	Natanti a motore (planante/ dislocante[3])	Natanti per trasporto merci e imbarcazioni di lavoro
1990	6.385	6.376	457	1.028	4.891	9
1995	6.967	6.959	390	1.084	5.485	8
2000	7.133	7.121	349	1.111	5.661	12
2005	7.143	7.129	307	1.100	5.722	14
2006	7.104	7.088	314	1.080	5.694	16
2007	7.142	7.118	311	1.082	5.725	24
2008	7.120	7.085	299	1.077	5.709	35
2009	7.098	7.062	286	1.062	5.714	36
2010	7.114	7.079	284	1.051	5.744	35
2011	7.129	7.092	284	1.074	5.734	37

[1] Senza concessione federale.
[2] Stato della rilevazione: fino al 2000, 30 novembre; dal 2001, 30 settembre.
[3] Planante: natante che raggiunge la massima velocità quando buona parte della carena è fuori dall'acqua; dislocante: un natante che raggiunge la massima velocità quando la carena è immersa totalmente nell'acqua.

Fonte: Ufficio federale di statistica, Neuchâtel

T. 11.4

Traffico giornaliero medio annuale in alcune sezioni stradali, in Ticino, nel 2011

	TGM annuale
Strade nazionali	
Autostrada A2	
Mendrisio sud	54.250
Maroggia	63.432
Grancia	67.597
Lugano sud rampe per e da nord	11.822
Circonvallazione di Lugano	51.505
Camignolo	...
Monte Ceneri	46.755
Circonvallazione di Bellinzona	45.250
Moleno	...
Biasca sud	29.703
Lavorgo	23.248
Quinto	19.635
Galleria San Gottardo	17.278
Autostrada A13	
Roveredo GR	11.886
Galleria San Bernardino GR	6.732
Strade cantonali	
Mendrisiotto	
Dogana Chiasso strada	...
Chiasso Via Como	...
Coldrerio nord	12.753
Novazzano Brusata	11.114
Stabio Gaggiolo	17.692
Mendrisio Casvegno	13.388
Brusino dogana Finate	3.212
Maroggia	12.358
Luganese	
Gandria dogana	8.976
Agno Vallone	26.152
Muzzano Piodella - Agnuzzo	18.517
Breganzona Crespera	13.369
Lamone Ostarietta	16.620

	TGM annuale
Bellinzonese	
Monte Ceneri	12.368
Arbedo nord	22.064
Castione - Claro	8.410
Gorduno nord	4.209
Gudo Progero	14.401
Quartino	27.492
Blenio e Leventina	
Biasca - Valle di Blenio	8.023
Olivone - Lucomagno	2.028
Lucomagno Campra	679
Lavorgo sud	2.092
Passo del San Gottardo	...
Fontana - Valle Bedretto	1.004
Gambarogno	
Magadino	9.370
Caviano dogana Dirinella	3.583
Locarnese e Valli	
Gordola - Valle Verzasca	2.744
A13 - Tenero	35.218
A13 - Galleria Mappo-Morettina	24.498
A13 - svincolo Verbanella	10.708
Minusio Verbanella	19.014
A13 - uscita portale sud dir. Locarno	8.272
A13 - uscita portale sud dir. Ascona	15.740
Muralto Via Stazione (ponte Ramogna)	18.362
Muralto Via Sempione	...
Ascona nuovo ponte Maggia	34.002
A13 - Galleria di Ascona	11.809
Brissago dogana	...
Losone vecchio ponte Maggia	...
Solduno nord	12.728
Avegno - Valle Maggia	...
Cavigliano - Valle Onsernone	923
Intragna - Centovalli	3.870

Avvertenza: nel sito dell'Ustat (*www.ti.ch/ustat-mobilita*) è disponibile la tabella completa con i dati per tutti i mesi dell'anno.

Fonte: Dipartimento del territorio, Sezione della mobilità (SM), Bellinzona

T. 11.5

Transito di veicoli stradali nelle gallerie autostradali del San Gottardo e del San Bernardino, dal 1970

	Totale	Galleria autostradale del San Gottardo		Galleria autostradale del San Bernardino	
	Veicoli transitati	Veicoli transitati	Traffico giornaliero medio annuale	Veicoli transitati	Traffico giornaliero medio annuale
1970	...	...	...	1.166.772	3.140
1975	...	...	...	1.903.589	5.138
1980[1]	2.917.480	741.654	6.339	2.175.826	5.945
1985	5.490.663	3.865.715	10.591	1.624.948	4.452
1990	7.578.860	5.699.840	15.616	1.879.020	5.148
1995	8.347.550	6.299.900	17.260	2.047.650	5.610
2000	9.185.246	6.837.146	18.681	2.348.100	6.416
2001[2]	8.532.012	6.021.382	19.550	2.510.630	6.878
2002	8.250.927	5.799.509	15.889	2.451.418	6.716
2003	8.254.565	5.993.284	16.420	2.261.281	6.196
2004	8.243.225	6.025.642	16.464	2.217.583	6.059
2005	8.107.572	5.865.352	16.069	2.242.220	6.143
2006[3]	7.850.785	5.460.765	14.961	2.390.020	6.548
2007	8.301.164	6.067.617	16.624	2.233.547	6.119
2008	8.228.118	6.069.450	16.583	2.158.668	5.898
2009	8.551.590	6.161.610	16.835	2.389.980	6.530
2010	8.656.332	6.238.770	17.093	2.417.562	6.623
2011	8.763.650	6.306.470	17.278	2.457.180	6.732

[1] Il 5 settembre è stata aperta al traffico la galleria del San Gottardo ed è stato soppresso il servizio dei treni spola tra Airolo e Göschenen.
[2] Dal 25 ottobre al 20 dicembre la galleria del San Gottardo è stata chiusa per un grave incidente, il traffico è stato deviato nella galleria autostradale del San Bernardino.
[3] Dal 31 maggio al 29 giugno una frana ha bloccato l'autostrada A2 all'altezza di Gurtnellen.

Fonte: Dipartimento del territorio, Sezione della mobilità (SM), Bellinzona

T. 11.6

Utenza giornaliera media dei trasporti pubblici, in Ticino, nel 2011

	Passeggeri trasportati[1]	Km percorsi dai passeggeri (pkm)[2]	Km percorsi dai veicoli (vkm)[3]
Sabato	**68.111**	**559.325**	**36.494**
Ferrovie (TILO, FLP, Centovalli)	19.586	362.885	10.315
Autobus (Bellinzonese e Valli)	4.851	44.372	6.477
Autobus (Locarnese)	12.252	73.257	7.176
Autobus (Luganese)	28.323	64.078	8.834
Autobus (Mendrisiotto)	3.098	14.734	3.693
Domenica e festivi	**41.735**	**397.342**	**28.510**
Ferrovie (TILO, FLP, Centovalli)	17.065	284.574	10.094
Autobus (Bellinzonese e Valli)	2.542	25.230	4.908
Autobus (Locarnese)	6.296	45.424	5.195
Autobus (Luganese)	14.434	35.084	6.560
Autobus (Mendrisiotto)	1.397	7.030	1.753
Lunedì-venerdì, feriali	**119.902**	**873.227**	**47.578**
Ferrovie (TILO, FLP, Centovalli)	33.135	560.729	12.032
Autobus (Bellinzonese e Valli)	10.246	62.660	8.031
Autobus (Locarnese)	16.162	92.994	8.488
Autobus (Luganese)	53.493	125.538	13.656
Autobus (Mendrisiotto)	6.866	31.305	5.371

[1] Passeggeri saliti sulle corse.
[2] Somma dei chilometri percorsi dai passeggeri.
[3] Somma dei chilometri percorsi dai veicoli.

Fonte: Dipartimento del territorio, Sezione della mobilità (SM), Bellinzona

T. 11.7

Abbonamenti Arcobaleno venduti, secondo la tipologia, in Ticino, dal 1996

	Abbonamenti				Equivalenti mensilità[1]		
	Annuali		Mensili				
	Adulti	Junior	Adulti	Junior	Totale	Adulti	Junior
1996[2]	3.591	5.510	36.781	27.362	140.542	69.100	71.442
1997[3]	2.349	6.322	19.205	10.035	94.635	40.346	54.289
1998	4.262	8.022	41.848	22.612	158.972	80.206	78.766
1999	4.476	9.419	46.324	24.733	177.274	86.608	90.666
2000	4.644	11.442	50.643	25.663	198.196	92.439	105.757
2001	5.198	12.545	53.897	25.688	214.182	100.679	113.503
2002	5.446	13.037	63.275	27.255	230.803	112.289	118.514
2003	5.303	13.460	67.998	28.281	238.226	115.725	122.501
2004	6.148	14.623	70.850	28.696	257.239	126.182	131.057
2005	6.519	14.881	72.645	29.501	264.984	131.316	133.668
2006	6.341	14.568	77.076	28.451	264.572	134.145	130.427
2007	6.662	15.577	84.610	29.797	285.560	145.857	139.702
2008	7.593	16.779	92.333	30.515	308.638	160.670	147.968
2009	8.129	17.903	94.862	30.112	323.456	168.023	155.433
2010	8.890	20.237	98.092	30.251	350.012	178.102	171.910
2011	9.441	19.832	100.064	27.480	351.337	185.033	166.304

[1] L'abbonamento Arcobaleno può essere venduto sottoforma di abbonamento mensile o annuale. Le "equivalenti mensilità" rappresentano la somma degli abbonamenti mensili e annuali venduti, espressi in mensilità (per il calcolo, l'abbonamento annuale adulti vale 9 mensilità, l'annuale Junior 7).

[2] Il 1996 è l'anno che precede l'introduzione della Comunità tariffale.

[3] La Comunità tariffale è stata introdotta nel mese di luglio 1997 e quindi i dati si riferiscono ad un periodo di 6 mesi e non 12.

Fonte: Dipartimento del territorio, Sezione della mobilità (SM), Bellinzona

T. 11.8

Tempo impiegato e distanze percorse negli spostamenti quotidiani su suolo svizzero (media per abitante), secondo il motivo e il mezzo di trasporto, dalla popolazione residente in Svizzera e in Ticino, nel 2010

	Tempo impiegato				Distanze percorse			
	Pop. res. in Svizzera		Pop. res. in Ticino		Pop. res. in Svizzera		Pop. res. in Ticino	
	Minuti	+/-[1]	Minuti	+/-[1]	Km	+/-[1]	Km	+/-[1]
Motivo[2]	**83,4**	**...**	**75,0**	**...**	**36,7**	**...**	**29,1**	**...**
Lavoro	15,4	0,3	11,8	1,0	8,9	0,2	6,1	0,6
Formazione	5,1	0,2	4,0	0,6	2,0	0,1	1,5	0,4
Acquisti/commissioni	11,8	0,2	12,2	1,0	4,7	0,1	4,8	0,7
Spost. prof. e servizio	3,9	0,2	2,8	0,7	2,5	0,2	1,8	0,6
Svago (tempo libero)	40,5	0,5	37,0	2,3	14,7	0,3	11,0	1,2
Accomp. e servizi privati	3,1	0,1	4,9	0,7	1,8	0,1	2,4	0,5
Altro	3,6	0,2	2,5	1,0	2,1	0,1	1,5	0,6
Mezzo di trasporto[2]	**83,4**	**...**	**75,0**	**...**	**36,7**	**...**	**29,1**	**...**
A piedi	31,4	0,4	29,9	1,9	2,0	0,0	1,8	0,1
Bicicletta	3,8	0,2	1,3	0,4	0,8	0,0	0,3	0,1
Motoveicoli	1,1	0,1	1,7	0,5	0,5	0,0	0,7	0,2
Automobile (conducente)	24,4	0,4	27,1	1,9	17,3	0,3	16,6	1,5
Automobile (passeggero)	8,9	0,2	8,9	1,0	6,6	0,2	5,9	0,9
Treno	6,4	0,2	2,1	0,6	7,1	0,2	2,3	0,7
Bus/autopostale/tram	5,1	0,1	3,0	0,5	1,5	0,0	0,9	0,2
Altro	2,4	0,2	1,0	0,4	0,9	0,1	0,8	0,6

[1] Limiti dell'intervallo di confidenza al 90% (v. il tema Basi statistiche).
[2] Eventuali differenze tra le somme dei valori e i totali presentati sono dovute ad arrotondamenti.

Fonte: Microcensimento sul comportamento del traffico (MCMT), Ufficio federale di statistica, Neuchâtel e Ufficio federale dello sviluppo territoriale, Berna

T. 11.9

Traffico aereo di linea e charter dell'aerodromo regionale di Lugano: movimenti e passeggeri, dal 1980

	Movimenti			Passeggeri		
	Totale	Traffico di linea	Traffico charter	Totale	Traffico di linea	Traffico charter
1980[1]	228	228	–	1.547	1.547	–
1985	11.527	11.527	–	134.768	134.768	–
1990	16.304	16.270	34	310.240	309.331	909
1995	17.730	17.725	5	383.585	383.498	87
2000	12.017	12.008	9	286.507	286.243	264
2005	7.741	7.717	24	181.453	180.668	785
2006	6.610	6.588	22	185.605	184.944	661
2007	6.299	6.272	27	186.764	185.927	837
2008	5.541	5.477	64	180.316	177.583	2.733
2009	5.516	5.491	25	157.005	156.172	833
2010	5.479	5.467	12	159.497	159.159	338
2011	5.412	5.399	13	165.054	164.600	454

[1] Inizio del traffico di linea all'aerodromo di Lugano/Agno il 1° novembre 1980.

Fonte: Statistica trimestrale dell'aviazione civile (AVIA_LC), Ufficio federale di statistica, Neuchâtel

T. 11.10

Incidenti con vittime e vittime della circolazione stradale, secondo la gravità, in Ticino, dal 1975

	Incidenti con vittime					Vittime				
	Totale	Mortali	Con feriti			Totale	Morti	Feriti		
			Totale	Gravi	Leggeri			Totale	Gravi	Leggeri
1975	1.230	46	1.184	415	769	1.572	53	1.519	515	1.004
1980	1.545	51	1.494	576	918	2.093	58	2.035	707	1.328
1985	1.700	55	1.645	585	1.060	2.195	64	2.131	686	1.445
1990	1.839	38	1.801	586	1.215	2.353	39	2.314	668	1.646
1995	1.708	35	1.673	389	1.284	2.260	37	2.223	440	1.783
2000	1.668	33	1.635	373	1.262	2.205	34	2.171	400	1.771
2005	1.361	23	1.338	357	981	1.730	24	1.706	385	1.321
2006	1.507	16	1.491	416	1.075	1.923	16	1.907	443	1.464
2007	1.352	18	1.334	367	967	1.727	19	1.708	387	1.321
2008	1.256	20	1.236	379	857	1.655	20	1.635	412	1.223
2009	1.154	19	1.135	332	803	1.442	19	1.423	349	1.074
2010	1.193	23	1.170	292	878	1.502	23	1.479	312	1.167
2011	1.128	13	1.115	310	805	1.419	14	1.405	327	1.078

Fonte: Incidenti della circolazione stradale (SVU), Ufficio federale di statistica, Neuchâtel

T. 11.11

Vittime di incidenti della circolazione stradale, secondo il ruolo e la gravità, in Ticino, dal 1975

	Totale			Pedoni			Conducenti			Passeggeri		
	Totale	Morti	Feriti	Totale	Morti	Feriti	Totale	Morti	Feriti	Totale	Morti	Feriti
1975	1.572	53	1.519	271	10	261	929	25	904	372	18	354
1980	2.093	58	2.035	230	12	218	1.362	33	1.329	501	13	488
1985	2.195	64	2.131	212	16	196	1.517	38	1.479	466	10	456
1990	2.353	39	2.314	181	10	171	1.687	23	1.664	485	6	479
1995	2.260	37	2.223	178	8	170	1.552	25	1.527	530	4	526
2000	2.205	34	2.171	188	8	180	1.538	20	1.518	479	6	473
2005	1.730	24	1.706	128	5	123	1.288	14	1.274	314	5	309
2006	1.923	16	1.907	135	4	131	1.451	11	1.440	337	1	336
2007	1.727	19	1.708	131	2	129	1.281	13	1.268	315	4	311
2008	1.655	20	1.635	135	4	131	1.186	15	1.171	334	1	333
2009	1.442	19	1.423	142	4	138	1.087	13	1.074	213	2	211
2010	1.502	23	1.479	148	10	138	1.095	13	1.082	259	–	259
2011	1.419	14	1.405	132	4	128	1.050	7	1.043	237	3	234

Fonte: Incidenti della circolazione stradale (SVU), Ufficio federale di statistica, Neuchâtel

T. 11.12

Vittime di incidenti della circolazione stradale, secondo la gravità, il mezzo di trasporto e il ruolo, in Ticino, nel 2011

	Totale		Morti	Feriti		
	Totale	Di cui gravi		Totale	Gravi	Leggeri
Vittime secondo il mezzo di trasporto	**1.419**	**341**	**14**	**1.405**	**327**	**1.078**
A piedi	132	56	4	128	52	76
Bicicletta	89	31	–	89	31	58
Altro mezzo non motorizzato	3	1	–	3	1	2
Automobile	698	77	5	693	72	621
Veicolo per il trasporto di persone	4	–	–	4	–	4
Veicolo per il trasporto di cose	20	8	1	19	7	12
Ciclomotore	14	2	–	14	2	12
Motoleggere	90	31	–	90	31	59
Motoveicoli fino a 125 cm^3	107	37	–	107	37	70
Motoveicoli 125 cm^3 e più	259	97	4	255	93	162
Altro o sconosciuto	3	1	–	3	1	2
Vittime secondo il ruolo	**1.419**	**341**	**14**	**1.405**	**327**	**1.078**
Pedoni	132	56	4	128	52	76
Conducenti	1.050	259	7	1.043	252	791
Passeggeri	237	26	3	234	23	211

Fonte: Incidenti della circolazione stradale (SVU), Ufficio federale di statistica, Neuchâtel

Definizioni

Glossario

Feriti gravi (incidenti della circolazione stradale): feriti con danni visibili gravi che impediscono per almeno 24 ore le normali attività.
Feriti leggeri (incidenti della circolazione stradale): feriti con danni di poca entità, che consentono di lasciare il luogo dell'incidente con le proprie forze o necessitano solo di trattamento ambulatoriale.
Mobilità lenta: spostamenti effettuati a piedi, in bicicletta o con altri mezzi non motorizzati.
Morti (incidenti della circolazione stradale): persone che hanno perso la vita per le conseguenze dell'incidente, sul posto o nei 30 giorni successivi. La statistica registra tutte le persone che hanno perso la vita in Svizzera, indipendentemente dal loro domicilio. Se una persona infortunata muore dopo più di 30 giorni, in base alla statistica degli incidenti stradali essa risulta ferita.
Movimenti (traffico aereo): insieme dei decolli e degli atterraggi.
Passeggeri-chilometri: unità di misura della domanda di trasporto pubblico, corrispondente alla somma dei chilometri percorsi dai viaggiatori con i mezzi di trasporto pubblico; simbolo *pkm*.
Tasso di motorizzazione: numero di automobili immatricolate per 1.000 abitanti.
Traffico giornaliero medio (TGM) annuale: media giornaliera del traffico, calcolata sul totale dei giorni dell'anno in cui il contatore è in funzione. Se mancano i dati di tre o più mesi, il TGM annuale non viene calcolato.
Trasporto individuale motorizzato (TIM): spostamenti effettuati con automobili, motoveicoli, motoleggere o ciclomotori.
Veicoli-chilometri: unità di misura dell'offerta di trasporto pubblico, corrispondente alla somma dei chilometri percorsi dai veicoli pubblici (1 bus = 1 veicolo; 1 treno = 1 veicolo) sulle linee di trasporto; simbolo *vkm*.
Vittime di incidenti della circolazione stradale: somma di feriti e morti.

Fonti statistiche

Statistica dei veicoli stradali
Statistica allestita a partire dalla banca dati del Controllo federale dei veicoli, completata con il parco dei ciclomotori rilevato annualmente dall'Ufficio federale di statistica presso i Cantoni. La statistica del parco veicoli stradali al 30 settembre considera i veicoli civili immatricolati il cui proprietario è residente in Svizzera il giorno di riferimento. Include i veicoli dell'Amministrazione federale civile (targhe "A" e "P") ma non quelli militari (targhe "M"). La statistica dei veicoli nuovi immatricolati include i veicoli nuovi messi in circolazione dal 1. gennaio al 31 dicembre, il cui proprietario è residente in Svizzera al momento dell'immatricolazione. In questo caso, sono ritenuti tutti i veicoli dell'Amministrazione federale, inclusi quelli militari (targhe "A", "P" e "M"). Nelle due statistiche il veicolo è attribuito al cantone di residenza del detentore, che non equivale necessariamente al cantone indicato sulla targa.

Transito di veicoli stradali
Informazioni che provengono dal sistema di rilevazione del traffico stradale sviluppato dalla Sezione della mobilità in collaborazione con l'Ufficio federale delle strade. Si tratta di una rete di contatori automatici che registrano il flusso di traffico delle sezioni più significative della rete autostradale e delle strade cantonali. Le misurazioni sono effettuate di continuo e per tutta la durata dell'anno.

Microcensimento mobilità e trasporti (MCMT)
Rilevamento effettuato dall'Ufficio federale di statistica ogni cinque anni, a partire dal 1974. Nel 2005 ha coinvolto 33.390 persone su scala nazionale (1.630 in Ticino), intervistate tramite sondaggio telefonico in merito ai loro comportamenti nell'ambito della mobilità. A partire dal 2010 è sostituito dall'inchiesta tematica "Microcensimento mobilità e trasporti" del Censimento federale della popolazione.

Trasporto pubblico
Dati che provengono dai sistemi di conteggio dell'utenza dei trasporti pubblici, gestiti dalle imprese di trasporto con il supporto della Sezione della mobilità. Il numero di utenti è rilevato in maniera automatica (tramite contatori installati sui veicoli) o manuale (conteggi ad hoc). Le informazioni sugli abbonamenti mensili ed annuali per i trasporti pubblici, e i rispettivi introiti, sono gestite dall'Impresa gerente della Comunità tariffale Ticino-Moesano, mentre le statistiche concernenti gli altri titoli di trasporto acquistati dagli utenti provengono direttamente dalle imprese di trasporto.

Trasporto di merci
I dati provengono dell'Ufficio federale dei trasporti (UFT) e sono pubblicati, in versione estesa e dettagliata, nella pubblicazione *Güterverkehr durch die Schweizer Alpen*, reperibile, assieme a molte altre informazioni statistiche, sul sito www.bav.admin.ch.

Incidenti della circolazione stradale (SVU)
Rilevazione che si fonda sulle informazioni trasmesse dai servizi di polizia all'Ufficio federale di statistica (ogni incidente registrato dalla polizia deve essere notificato). Per le elaborazioni statistiche sono considerati unicamente gli incidenti con vittime (sono esclusi gli incidenti minori). Per ogni incidente si rilevano informazioni concernenti le vittime (gravità delle ferite, decesso, dati anagrafici, ruolo ecc.), l'ora e la localizzazione dell'incidente, il tipo di veicoli coinvolti ecc.

Statistica dell'aviazione civile (AVIA)
Dati concernenti voli, numero di passeggeri e quantità di merci trasportate trasmessi dai servizi di informazione degli aeroporti nazionali e degli aerodromi regionali all'Ufficio federale dell'aviazione civile (UFAC). L'UFAC pubblica i dati a cadenza annuale e trimestrale: la statistica annuale concerne il traffico dell'aviazione civile in generale, mentre quella trimestrale include unicamente il traffico di linea e charter.

Ulteriori definizioni nel sito dell'Ustat:
www.ti.ch/ustat > Prodotti > Definizioni > 11 Mobilità e trasporti

Per saperne di più

Ufficio di statistica (Ustat):
www.ti.ch/ustat

Sezione della mobilità (SM):
www.ti.ch/sm

Polizia cantonale:
www.ti.ch/polizia

Ufficio federale di statistica (UST):
www.bfs.admin.ch

Ufficio federale dell'aviazione civile (UFAC):
www.bazl.admin.ch

Ufficio federale delle strade (USTRA):
www.astra.admin.ch

Ufficio federale dei trasporti (UFT):
www.bav.admin.ch

INVESTIMENTI
DEPOSITI
FINANZA
CREDITO
SPORTELLI
IPOTECHE
ADDETTI
RISPARMIO

12 DENARO E BANCHE

250 Introduzione
251 Panorama
251 Un sistema bancario eterogeneo
251 Il carattere internazionale della piazza ticinese
252 Una diffusione capillare sul territorio
252 Un sistema concentrato
253 Un settore fortemente specializzato
254 Dati
258 Definizioni
258 Glossario
258 Fonti statistiche
259 Per saperne di più

Introduzione

Contrariamente a quanto avviene a livello nazionale, dove la Banca nazionale svizzera (BNS), per la sua attività e per il suo ruolo, mette a disposizione un ampio spettro di dati, la statistica pubblica offre poche informazioni a livello cantonale. I motivi sono da ricercare nelle difficoltà degli istituti a scomporre le attività per unità di produzione e, in parte, pure nello stereotipo secondo cui la piazza finanziaria svizzera sia un'entità unica senza peculiarità regionali.
Le informazioni a livello cantonale comprendono i dati degli addetti e degli istituti censiti dall'UST (v. i temi Lavoro e reddito, Industria e servizi), quelli raccolti e diffusi dalla BNS sugli sportelli e su alcuni indicatori dell'attività bancaria (quali i volumi di varie forme di risparmio e di crediti ipotecari, i libretti di risparmio presso le banche attive in Ticino ecc.) e quelli rilevati annualmente dall'Associazione Bancaria Ticinese (ABT) sul personale negli istituti finanziari del cantone. Queste informazioni sono elaborate e analizzate ogni anno dalla Fondazione Centro di Studi Bancari nella pubblicazione "La piazza finanziaria ticinese". Infine, Ustat e ABT nel mese di dicembre 2012 hanno introdotto in Ticino l'indagine congiunturale del KOF relativa al settore bancario.

Istituti storici del cantone Ticino:
- La Cassa Ticinese di Risparmio, fondata nel 1833, fu la prima banca ticinese; la sua attività cessò nel 1861;
- La S. A. Banca Cantonale Ticinese, fondata nel 1861, fu la seconda banca ticinese; fallì nel 1914;
- La BSI SA, fondata a Lugano nel 1873, è la più antica banca costituita in Ticino ancora in attività.

Questo tema nel sito dell'Ustat:
www.ti.ch/ustat-denaro

Panorama

Un sistema bancario eterogeneo

Contrariamente alla tradizionale immagine dell'istituto con uno sportello, dove viene depositato e prelevato il proprio risparmio e che eventualmente concede un prestito ipotecario, il sistema bancario svizzero e quello ticinese sono molto eterogenei e differenziati [F. 12.1]. La piazza finanziaria ticinese annovera, nel 2011, 64 istituti con 253 sportelli in senso largo (compresi cioè gli uffici di incasso e le rappresentanze in Svizzera e all'estero) e 6.856 addetti. Accanto a due grandi banche, colossi internazionali con strategie mondiali, che offrono l'intera gamma di servizi finanziari dai più elementari ai più sofisticati, si trovano le Banche Raiffeisen[1], piccole cooperative che rispondono a bisogni locali in un'ottica di servizio di prossimità. Ci sono poi la Banca dello Stato, banca cantonale radicata nel territorio che risponde alle esigenze economiche degli attori locali in una logica di crescita territoriale; 37 banche in mano straniera e 2 succursali di banche straniere, istituti di proprietà estera attenti ai bisogni finanziari privati di una clientela internazionale; 13 banche borsistiche e 2 banchieri privati, simili per quanto riguarda la specializzazione nella gestione patrimoniale, ma fondamentalmente diversi fra di loro in quanto a ragione sociale (società anonime le prime, proprietà individuale, in nome collettivo o in accomandita i secondi). Infine, tra gli "altri istituti" trovano posto altre 6 banche non classificabili nelle categorie precedenti. Da rimarcare che l'abolizione, nel corso degli anni, di alcune categorie – società finanziarie a carattere bancario, banche di credito al consumo, banche commerciali – mostra una (peraltro relativa) diminuzione dell'eterogeneità del sistema bancario ticinese.

[1] La Banca nazionale svizzera nelle sue statistiche raggruppa le cooperative Raiffeisen in un unico istituto denominato Banche Raiffeisen.

F. 12.1
Istituti, sportelli (in senso largo) e addetti delle banche (in %), secondo la categoria, in Ticino, nel 2011
Fonte: BNS e ABT; elaborazione CSB

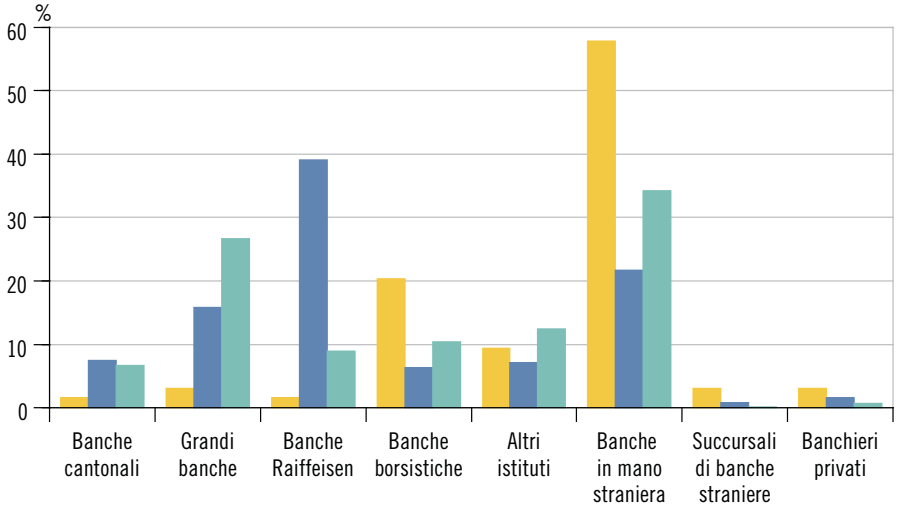

Il carattere internazionale della piazza ticinese

La lettura dei dati disponibili e uno sguardo all'evoluzione negli ultimi 40 anni mostrano un secondo elemento caratterizzante del sistema bancario ticinese: la continua crescita della sua internazionalità. Alla fine degli anni Settanta la quindicina di istituti esteri (banche in mano straniera e succursali di banche straniere) rappresentava poco più di un terzo del totale; oggi i 39 istituti, con una quota parte del 60,9%, costituiscono il principale gruppo. La vicinanza al bacino economico

del Nord Italia e gli importanti flussi finanziari verso il Ticino hanno nel tempo innescato un circolo virtuoso di crescita della piazza finanziaria, con un continuo affacciarsi di nuovi istituti esteri alla ricerca di patrimoni privati da gestire.

Una diffusione capillare sul territorio

Grazie ai 175 sportelli in senso stretto (253 in senso largo), il sistema bancario è molto presente nel territorio ticinese. In questo ambito le Banche Raiffeisen sono un elemento fondamentale, grazie al loro storico ruolo di cooperative giuridicamente indipendenti nate per far fronte a bisogni espressi localmente. Oltre ad essere eterogeneo e internazionale, il sistema bancario ticinese si contraddistingue pure per la presenza capillare sul territorio. Presenza che si è attenuata nel tempo, in particolare a partire dalla seconda metà degli anni Novanta, essenzialmente a causa della riduzione degli sportelli delle grandi banche e delle stesse banche Raiffeisen [F. 12.2]. Per quanto riguarda queste ultime, va però fatto un distinguo importante. Se da un lato è vero che, seguendo una dinamica di ristrutturazione e di concentrazione comune ai sistemi bancari nel mondo intero, anche le Banche Raiffeisen hanno intrapreso negli anni un processo di fusione fra le diverse cooperative, dall'altro va considerato che sono rimaste sul territorio e continuano a proporre il servizio di sempre grazie ai 99 sportelli in senso largo. Ne consegue che, anche se la tendenza è quella di una diminuzione complessiva del numero di sportelli (in senso stretto) sul territorio cantonale, la terza caratteristica del sistema bancario ticinese non è messa in discussione.

F. 12.2
Sportelli (in senso stretto) di alcune categorie di banche, in Ticino, dal 1990
Fonte: BNS

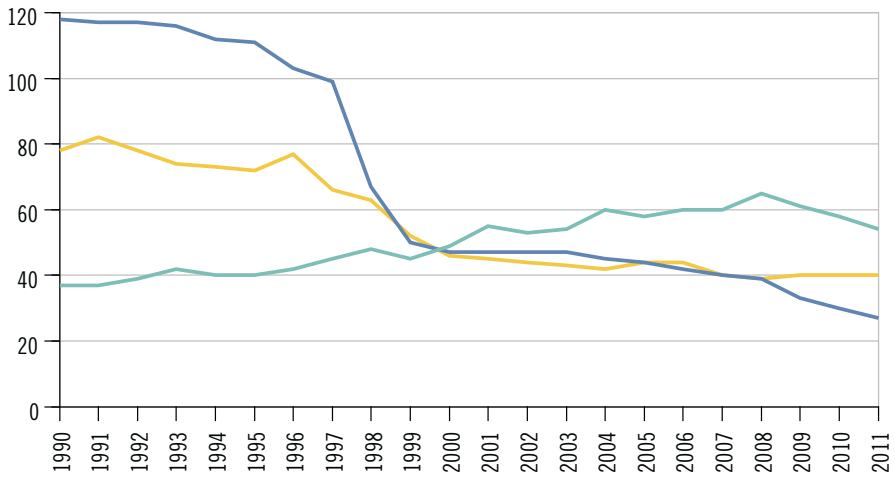

- Grandi banche
- Banche Raiffeisen
- Banche in mano straniera e succursali di banche straniere

Un sistema concentrato

La presenza di due grandi banche conferisce al sistema bancario ticinese e nazionale un ulteriore elemento caratteristico: la sua concentrazione. Da soli, questi due colossi gestiscono un quinto degli sportelli, e ciò sia in Ticino che in tutto il paese, e impiegano una quota considerevole degli addetti totali del settore: il 26,7% nel nostro cantone e addirittura il 45,1% in Svizzera. Una differenza, quest'ultima, che si spiega anche per il fatto che molti dei servizi di supporto dei due istituti sono centralizzati fuori dai confini cantonali.

Un settore fortemente specializzato

Prima di affrontare quest'analisi è necessario sottolineare che l'attività principale della piazza finanziaria ticinese è la gestione patrimoniale, la cui importanza non è precisamente conosciuta perché non iscritta a bilancio. Gli investimenti ipotecari (37,5 miliardi di franchi nel 2011), voce attiva del bilancio bancario, e il risparmio (15,7 miliardi), voce passiva, rappresentano una parte delle attività creditizie e del loro finanziamento; sono dunque uno spaccato delle attività tradizionali del sistema bancario ticinese. Fatta questa premessa, due sono le principali osservazioni che scaturiscono dalla lettura dell'evoluzione, nell'ultimo ventennio, del risparmio e del credito ipotecario. Innanzitutto è interessante sottolineare che i depositi a risparmio non coprono interamente il credito ipotecario; il settore bancario si deve quindi rifinanziare con altri strumenti. Secondariamente il divario tra risparmio e credito ipotecario è aumentato nel tempo: se nel 1993 era praticamente nullo (con cifre pari a 14,3 miliardi di franchi il primo e 14,8 il secondo), oggi i crediti sono oltre il doppio dell'importo relativo ai risparmi [F. 12.3]. Questo scollamento, denominato "disintermediazione" del sistema bancario, si spiega con il crescente interesse anche delle economie domestiche ad investire una parte sempre maggiore del risparmio in azioni, obbligazioni ecc. sul mercato finanziario, in sostituzione del classico deposito bancario. Fenomeno confermato dalla sempre più importante differenza della media pro capite del risparmio depositato rispetto a quella del credito ipotecario. Queste ultime indicazioni, sommate alle caratteristiche strutturali viste sopra (importante presenza di istituti specializzati nella gestione patrimoniale) consentono indirettamente, da un lato di confermare che la quinta caratteristica del sistema bancario ticinese è la sua specializzazione nella gestione patrimoniale, dall'altro lato di rilevare che, ciononostante, i bisogni di finanziamento dell'economia reale sono coperti grazie anche agli istituti più orientati alle attività creditizie.

F. 12.3
Risparmio e investimenti ipotecari presso le banche* (in mio di fr.), in Ticino, dal 1993
Fonte: BNS

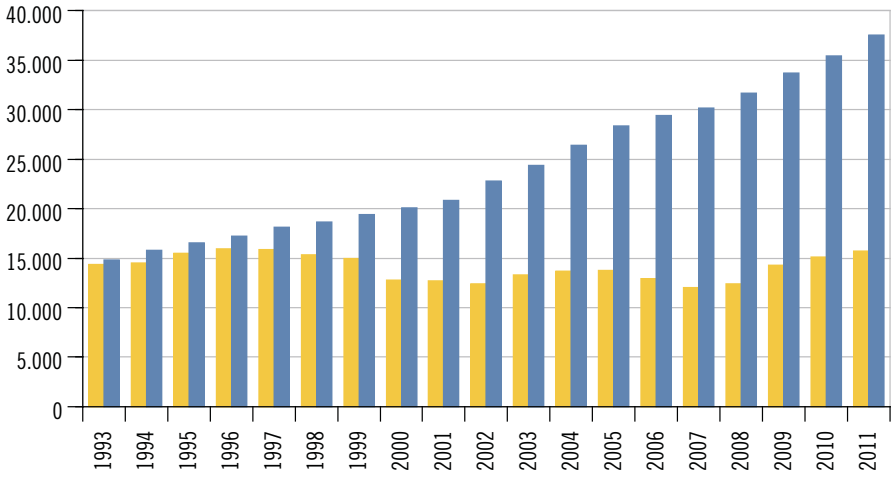

Risparmio
Investimenti ipotecari

* V. a. la nota 2 della tabella T. 12.5.

Dati

T. 12.1
Banche, secondo la categoria, in Svizzera e in Ticino, dal 2004

	2004	2005	2006	2007	2008	2009	2010	2011
Svizzera	**338**	**337**	**331**	**330**	**327**	**325**	**320**	**312**
Banche cantonali	24	24	24	24	24	24	24	24
Grandi banche	3	2	2	2	2	2	2	2
Banche regionali e casse di risparmio	83	79	78	76	75	70	69	66
Banche Raiffeisen	1	1	1	1	1	1	1	1
Banche commerciali[1]	8	7	7	7	...	...	...	...
Banche borsistiche[1]	53	56	52	49	48	49	47	46
Altri istituti[1]	4	4	4	6	9	9	10	12
Banche in mano straniera	123	122	120	121	123	123	122	116
Succursali di banche straniere	25	28	29	30	31	33	32	32
Banchieri privati	14	14	14	14	14	14	13	13
Ticino	**76**	**78**	**77**	**75**	**77**	**73**	**72**	**64**
Banche cantonali	3	3	3	2	3	3	3	1
Grandi banche	2	2	2	2	2	2	2	2
Banche regionali e casse di risparmio	–	–	–	–	–	–	–	–
Banche Raiffeisen	1	1	1	1	1	1	1	1
Banche commerciali[1]	5	6	6	6	...	...	...	...
Banche borsistiche[1]	15	18	17	16	15	13	13	13
Altri istituti[1]	1	1	1	2	6	7	7	6
Banche in mano straniera	43	41	42	41	45	42	41	37
Succursali di banche straniere	4	4	3	3	3	3	3	2
Banchieri privati	2	2	2	2	2	2	2	2

[1] Dal 2008 le banche commerciali sono state attribuite alle categorie “Banche borsistiche” o “Altri istituti”.

Fonte: “Les banques suisses”, Banca Nazionale Svizzera, Zurigo; elaborazione Centro di Studi Bancari, Vezia

Ulteriori dati nel sito dell’Ustat:
www.ti.ch/ustat-datistatistici > 12 Denaro, banche e assicurazioni

T. 12.2

Sportelli delle banche in senso largo, secondo la categoria di istituto, in Ticino, e totale in Svizzera, dal 2004

	2004	2005	2006	2007	2008	2009	2010	2011
Svizzera	**3.784**	**3.841**	**3.791**	**3.834**	**3.781**	**3.730**	**3.726**	**3.651**
Ticino	**284**	**287**	**282**	**275**	**275**	**269**	**263**	**253**
Banche cantonali	25	25	24	23	23	20	20	19
Grandi banche	42	44	44	40	39	40	40	40
Banche Raiffeisen	118	112	108	107	108	107	101	99
Banche commerciali[1]	15	19	19	18	...	...	...	...
Banche borsistiche[1]	19	22	21	20	16	15	16	16
Altri istituti[1]	1	1	1	2	18	19	20	18
Banche in mano straniera	58	58	60	59	65	61	59	55
Succursali di banche straniere	4	4	3	3	3	3	3	2
Banchieri privati	2	2	2	3	3	4	4	4

[1] Dal 2008 le banche commerciali sono state attribuite alle categorie "Banche borsistiche" o "Altri istituti".

Fonte: "Les banques suisses", Banca Nazionale Svizzera, Zurigo; elaborazione Centro di Studi Bancari, Vezia

T. 12.3

Sportelli delle banche in senso stretto, secondo la categoria di istituto, in Svizzera e in Ticino, dal 2004

	2004	2005	2006	2007	2008	2009	2010	2011
Svizzera	**2.627**	**2.647**	**2.622**	**2.620**	**2.582**	**2.557**	**2.561**	**2526**
Banche cantonali	730	732	731	732	721	702	709	702
Grandi banche	529	524	527	524	506	507	510	509
Banche regionali e casse di risparmio	380	416	416	378	380	381	387	377
Banche Raiffeisen	451	430	413	396	373	356	345	334
Banche commerciali[1]	86	90	91	92	...	...	...	...
Banche borsistiche[1]	98	104	99	99	90	98	97	89
Altri istituti[1]	12	12	12	34	130	135	140	144
Banche in mano straniera	272	269	268	299	312	300	298	289
Succursali di banche straniere	45	46	40	39	40	42	41	42
Banchieri privati	24	24	25	27	30	36	34	40
Ticino	**207**	**209**	**208**	**201**	**198**	**188**	**182**	**175**
Banche cantonali	25	24	23	22	22	19	19	19
Grandi banche	42	44	44	40	39	40	40	40
Banche regionali e casse di risparmio	–	–	–	–	–	–	–	–
Banche Raiffeisen	45	44	42	40	39	33	30	27
Banche commerciali[1]	15	16	17	17	...	...	...	...
Banche borsistiche[1]	19	21	20	19	14	14	13	15
Altri istituti[1]	1	1	1	2	17	18	19	17
Banche in mano straniera	55	55	58	57	63	59	56	52
Succursali di banche straniere	4	3	2	2	2	2	2	2
Banchieri privati	1	1	1	2	2	3	3	3

[1] Dal 2008 le banche commerciali sono state attribuite alle categorie "Banche borsistiche" o "Altri istituti".

Fonte: "Les banques suisses", Banca Nazionale Svizzera, Zurigo; elaborazione Centro di Studi Bancari, Vezia

T. 12.4

Addetti delle banche, secondo la categoria di istituto, in Svizzera e in Ticino, dal 2004

	2004	2005	2006	2007	2008	2009	2010	2011
Svizzera	**115.627**	**119.465**	**127.921**	**136.201**	**135.774**	**129.808**	**132.014**	**132.543**
Banche cantonali	16.486	16.326	16.536	16.754	16.917	17.271	17.404	17.456
Grandi banche	53.072	56.211	62.931	66.924	63.900	58.342	59.392	59.792
Banche regionali e casse di risparmio	4.320	4.141	4.135	3.892	4.021	3.980	4.004	4.128
Banche Raiffeisen	6.304	6.549	6.764	7.208	7.665	7.999	8.068	8.167
Banche commerciali[1]	2.695	2.542	2.612	2.676	...	...	...	...
Banche borsistiche[1]	9.814	9.897	10.301	10.594	10.369	10.147	9.919	10.381
Altri istituti[1]	561	245	255	615	3.247	3.319	3.454	3.562
Banche in mano straniera	17.511	18.527	19.244	21.891	23.440	22.471	23.463	22.694
Succursali di banche straniere	1.234	1.229	1.266	1.334	1.454	1.420	1.468	1.527
Banchieri privati	3.630	3.798	3.877	4.313	4.761	4.859	4.842	4.836
Ticino	**7.767**	**7.650**	**7.538**	**7.713**	**7.619**	**7.361**	**7.046**	**6.856**
Banche cantonali	570	543	558	554	502	462	460	460
Grandi banche	2.167	2.170	2.107	2.167	2.119	1.953	1.890	1.830
Banche regionali e casse di risparmio	–	–	–	–	–	–	–	–
Banche Raiffeisen	480	506	475	511	530	577	604	608
Banche commerciali[1]	944	877	844	869	...	...	...	...
Banche borsistiche[1]	1.433	1.391	1.320	1.400	813	747	708	712
Altri istituti[1]	3	3	3	13	842	848	842	851
Banche in mano straniera	2.146	2.130	2.200	2.155	2.769	2.725	2.486	2.343
Succursali di banche straniere	9	10	9	8	8	8	8	6
Banchieri privati	15	20	22	36	36	41	48	46

[1] Dal 2008 le banche commerciali sono state attribuite alle categorie “Banche borsistiche” o “Altri istituti”.

Fonte: “Les banques suisses”, Banca Nazionale Svizzera, Zurigo; elaborazione Centro di Studi Bancari, Vezia

T. 12.5

Risparmio e investimenti ipotecari presso le banche (in milioni di franchi e in franchi pro capite[1]), in Ticino, dal 1960[2]

	Risparmio				Investimenti ipotecari
	Totale	Depositi a risparmio[3]	Libretti e conti di deposito[3]	Obbligazioni di cassa[4]	
Milioni di fr.					
1960	751	350	302	100	555
1965	1.493	514	753	225	960
1970	2.460	1.026	1.003	432	1.367
1975	6.148	2.480	2.174	1.494	2.418
1980	8.096	3.951	2.542	1.603	5.012
1985	10.831	5.009	3.440	2.382	7.395
1990	12.539	5.641	3.469	3.429	12.719
1995	15.476	8.263	4.731	2.482	16.557
2000	12.782	9.369	2.405	1.008	20.114
2001	12.714	9.087	2.542	1.085	20.816
2002	12.415	9.576	2.839	...	22.781
2003	13.332	10.229	3.103	...	24.358
2004	13.705	13.705	...	...	26.420
2005	13.751	13.751	...	...	28.334
2006	12.956	12.956	...	...	29.390
2007	12.048	12.048	...	...	30.152
2008	12.385	12.385	...	...	31.661
2009	14.316	14.316	...	...	33.670
2010	15.101	15.101	...	...	35.456
2011	15.697	15.697	...	...	37.540
Franchi pro capite[1]					
1960	3.883	1.808	1.558	517	2.869
1965	6.816	2.348	3.438	1.029	4.384
1970	10.211	4.257	4.163	1.791	5.674
1975	23.843	9.618	8.430	5.795	9.377
1980	30.483	14.875	9.572	6.036	18.869
1985	39.348	18.197	12.497	8.654	26.865
1990	43.732	19.674	12.099	11.959	44.360
1995	50.708	27.074	15.501	8.132	54.250
2000	41.204	30.202	7.753	3.249	64.839
2001	40.681	29.076	8.134	3.472	66.605
2002	39.381	30.375	9.005	...	72.262
2003	42.015	32.236	9.779	...	76.763
2004	42.837	42.837	...	...	82.580
2005	42.668	42.668	...	...	87.918
2006	39.883	39.883	...	...	90.472
2007	36.667	36.667	...	...	91.765
2008	37.222	37.222	...	...	95.154
2009	42.643	42.643	...	...	100.292
2010	45.246	45.246	...	...	106.234
2011	46.588	46.588	...	...	111.412

[1] Per il calcolo è stata utilizzata la popolazione residente permanente al 31.12.
[2] Fino al 2001 si tratta del risparmio rispettivamente degli investimenti ipotecari esistenti presso le banche situate nel cantone, dal 2002 il dato si riferisce al risparmio delle persone fisiche domiciliate nel cantone rispettivamente, per le ipoteche, agli oggetti immobiliari situati in Ticino. A partire dal 2002 i dati non sono quindi direttamente confrontabili con quelli della serie precedente.
[3] Dal 2004 i dati sui libretti e conti di deposito non sono più disponibili singolarmente e sono compresi nei depositi a risparmio.
[4] Non più rilevate a partire dal 2002.

Fonte: "Les banques suisses", Banca Nazionale Svizzera, Zurigo

Definizioni

Glossario

Addetti delle banche: il personale proprio e ausiliario, incluso il personale occupato a tempo parziale nel quadro di un contratto di lavoro permanente, gli apprendisti e gli stagisti. Dal 2001 gli impiegati a tempo parziale sono contati proporzionalmente al loro tempo di lavoro.
Altri istituti: categoria che raggruppa le banche che non sono collocabili in specifiche categorie; tra le altre, dal 1999 le banche di credito al consumo e dal 2008 alcune banche commerciali.
Banche cantonali: sono per la maggioranza istituti di diritto pubblico a carattere universale, particolarmente attive nella raccolta del risparmio e nel credito ipotecario.
Banche commerciali: sono attive negli affari commerciali, nella gestione patrimoniale e nelle operazioni di banca d'affari. A causa dell'intreccio sempre più importante delle attività di alcuni istituti di questa categoria, peraltro fra di loro eterogenei, con quelle delle banche borsistiche, dal 2008 la categoria è stata abolita; gli istituti sono stati suddivisi tra le categorie "Altri istituti" e "Banche borsistiche".
Banche di credito al consumo: sono banche commerciali specializzate nel prestito personale e nel credito al consumo. Dal 1999 sono inglobate nella categoria "Altri istituti".
Banche borsistiche: sono specializzate nella gestione patrimoniale.
Banche Raiffeisen: sono cooperative che si concentrano principalmente nelle attività di raccolta del risparmio e di credito ipotecario.
Banche regionali e casse di risparmio: istituti di credito fondiario, banche locali e regionali, casse di risparmio.
Banche in mano straniera: istituti dove le partecipazioni qualificate estere dirette o indirette si elevano a più della metà dei voti o che sono dominati in altro modo da stranieri. Sono attive in tutti i campi; alcune si concentrano su operazioni di banca d'affari o sulle gestioni patrimoniali, in particolare per clientela estera.
Banchieri privati: operano sotto forma di ragione sociale individuale, di società in nome collettivo o di società in accomandita. Sono specializzati nella gestione patrimoniale.
Grandi banche: istituti che propongono l'intera gamma delle prestazioni bancarie.
Società finanziarie a carattere bancario: caratterizzate da operazioni di finanziamento a lungo termine, dal 1995 non sono più assimilate alle banche e la categoria è stata abolita.
Sportelli in senso largo: agli sportelli in senso stretto si aggiungono gli uffici di incasso e le rappresentanze in Svizzera e all'estero.
Sportelli in senso stretto: le sedi principali, le succursali, le agenzie e casse di deposito; a partire dal 1984 unicamente gli sportelli con al minimo un addetto a tempo pieno.
Succursali di banche straniere: contrariamente alle banche in mano straniera, non hanno personalità giuridica. La maggior parte è specializzata nella gestione patrimoniale per clientela estera.

Fonti statistiche

Banca nazionale svizzera (BNS)
In qualità di banca centrale indipendente, la BNS conduce una politica monetaria al servizio degli interessi generali del paese. Nella nuova legge sulla Banca nazionale (LBN, entrata in vigore il 1. maggio 2004 e approvata dalle Camere federali il 3 ottobre 2003) sono esplicati il mandato costituzionale conferito all'istituto d'emissione, l'indipendenza della BNS nonché, a complemento di tale indipendenza, il suo obbligo di rendiconto e di informazione nei confronti del Consiglio federale, del Parlamento e dell'opinione pubblica. Nel contempo, la legge propone una definizione più flessibile della cerchia, in precedenza troppo rigidamente delimitata, degli affari della BNS e conferisce alla banca una base giuridica unitaria per il rilevamento di statistiche del mercato finanziario nonché per la sorveglianza sui sistemi di pagamento e sui sistemi di regolamento delle operazioni su titoli. Tra le varie pubblicazioni della BNS, si annovera il volume *Les banques suisses*, che a cadenza annuale fornisce informazioni statistiche dettagliate e commentate sulla struttura e sull'evoluzione del settore bancario.

Associazione Bancaria Ticinese (ABT)
L'ABT è nata nel 1920 quale associazione privata di banche con una regolare attività bancaria nel cantone Ticino. Scopo dell'associazione - come recita lo statuto - "è quello di salvaguardare e difendere l'immagine della piazza finanziaria ticinese e gli interessi e i diritti dei suoi membri in campo cantonale, ad eccezione di ogni attività commerciale". Annualmente l'ABT conduce un rilevamento sul personale negli istituti finanziari del cantone.

Centro di Studi Bancari (CSB)
Costituito in fondazione nel 2009, il Centro di Studi Bancari è nato nel 1990 su iniziativa dell'Associazione Bancaria Ticinese. Oggi è il centro per la formazione interdisciplinare e l'aggiornamento continuo delle professioni bancarie, fiduciarie, assicurative e giuridiche. Annualmente pubblica *La piazza finanziaria ticinese*, che annovera informazioni statistiche sulla struttura della piazza finanziaria ticinese e svizzera.

Ulteriori definizioni nel sito dell'Ustat:
www.ti.ch/ustat > Prodotti > Definizioni
> 12 Denaro, banche e assicurazioni

Per saperne di più

Ufficio di statistica (Ustat):
www.ti.ch/ustat

Banca nazionale svizzera (BNS):
www.snb.ch

Centro di Studi Bancari (CSB):
www.csbancari.ch

ASSISTENZA
MATERNITÀ
INFORTUNI
VECCHIAIA
SUSSIDI
INDENNITÀ
DISOCCUPAZIONE
ASSICURAZIONI
INVALIDITÀ

13 SICUREZZA SOCIALE

262 Introduzione
263 Panorama
263 Beneficiari di rendite dell'Assicurazione vecchiaia e superstiti (AVS)
263 Beneficiari di rendite dell'Assicurazione invalidità (AI)
264 Premi mensili dell'Assicurazione obbligatoria delle cure medico sanitarie (AMal)
264 Riduzioni individuali del premio dell'AMal
265 Importi degli assegni familiari
265 Beneficiari di prestazioni complementari all'AVS e all'AI
266 Beneficiari di prestazioni sociali Laps
267 Caratteristiche dei beneficiari di assegni familiari integrativi e di prima infanzia
268 Caratteristiche dei beneficiari di assistenza sociale
269 Dati
281 Definizioni
281 Glossario
282 Fonti statistiche
283 Per saperne di più

Introduzione

Un sistema di sicurezza sociale si prefigge di garantire ai cittadini un tenore di vita dignitoso, attraverso forme di ridistribuzione che mirano ad attenuare le disuguaglianze. In Svizzera è attiva una rete di assicurazioni sociali strutturata su più livelli, che permette di coprire i diversi rischi che i cittadini possono trovarsi a fronteggiare. Finanziate in parte grazie al versamento di contributi sui redditi o di premi assicurativi, queste assicurazioni corrispondono ai beneficiari rendite, indennità, assegni o la copertura di spese sostenute. In Ticino, a queste sono affiancate delle prestazioni sociali cantonali (prestazioni Laps), che hanno la funzione di garantire un minimo esistenziale o di coprire determinate spese.

Si tratta di un settore da tempo al centro dell'attenzione pubblica, anche a seguito di importanti mutamenti demografici quali l'invecchiamento della popolazione e la diversificazione della composizione delle economie domestiche.

Le informazioni statistiche su questo tema provengono in buona parte da dati amministrativi forniti da uffici e organismi attivi nel settore, in primo luogo l'Ufficio federale delle assicurazioni sociali (UFAS), l'Istituto delle assicurazioni sociali (IAS) e la Divisione dell'azione sociale e delle famiglie (DASF) del Cantone Ticino.

Il sistema previdenziale svizzero

Basato sul sistema dei tre pilastri (previdenza statale, professionale e privata), si prefigge di garantire rendite agli assicurati durante la vecchiaia e in caso di inabilità al lavoro. Il primo pilastro (AVS, AI e PC), garantisce il minimo esistenziale, mentre il raggiungimento del tenore di vita abituale è compito del secondo (PP e AINF). Un complemento può giungere infine dal terzo pilastro, nel caso sia stata stipulata una formula assicurativa o di risparmio in forma privata.

Il Conto globale della sicurezza sociale

È una statistica di sintesi realizzata periodicamente dall'Ufficio federale di statistica (UST) che fornisce informazioni sulle finanze nell'ambito della sicurezza sociale, rendendo conto delle spese e delle entrate delle diverse prestazioni sociali. Si tratta di una statistica federale, che non riporta dettagli a livello cantonale.

Questo tema nel sito dell'Ustat:
www.ti.ch/ustat-sicurezza

Panorama

Beneficiari di rendite dell'Assicurazione vecchiaia e superstiti (AVS)

Gran parte delle 74.695 rendite ordinarie AVS corrisposte in Ticino nel dicembre 2011 sono da ricondurre all'assicurazione vecchiaia (AV) [F. 13.1]. Il 60% dei beneficiari sono donne, in virtù di una speranza di vita più elevata, che le porta ad essere più rappresentate rispetto agli uomini nelle classi di età più avanzate (v. il tema 01 Popolazione). La differenza è in parte spiegata anche dal fatto che l'età pensionabile è fissata a 64 anni per le donne e a 65 per gli uomini.
L'assicurazione superstiti (AS) concerne una parte marginale delle rendite, soprattutto se si considerano gli uomini. Oltre all'effettiva maggior presenza di vedove nella popolazione[1], va considerato che le condizioni per percepire una rendita per vedovi sono più restrittive (questo tipo di rendite è stato introdotto solo nel 1997, in seguito alla 10a revisione dell'AVS).

[1] La statistica STATPOP registra, a fine 2011, 17.791 vedove e 3.553 vedovi in Ticino.

F. 13.1
Beneficiari di rendite ordinarie AVS, secondo il tipo di rendita e il sesso, in Ticino, dicembre 2011
Fonte: Stat. sicurezza sociale, UFAS

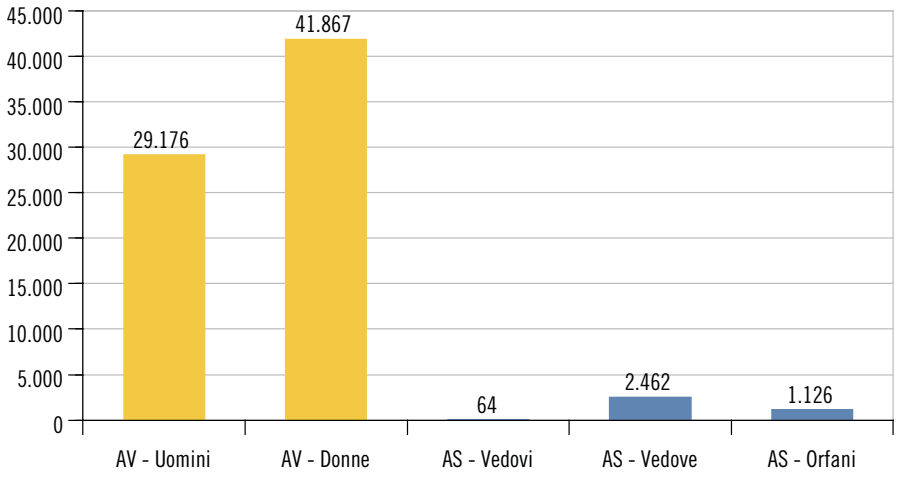

Beneficiari di rendite dell'Assicurazione invalidità (AI)

I dati sulle 13.294 rendite di invalidità versate nel dicembre 2011 mostrano anzitutto che quasi due terzi dei beneficiari hanno un grado di invalidità di almeno il 70%[2] [F. 13.2]. A differenza di quanto esposto sopra, i beneficiari di rendite AI sono soprattutto uomini. A livello federale si constata però, negli ultimi anni, un continuo avvicinamento tra donne e uomini nel tasso di nuovi beneficiari: si può dunque supporre che l'incremento del tasso di attività delle donne (v. il tema 03 Lavoro e reddito) comporti anche un aumento dei rischi di invalidità.

[2] Il grado di invalidità viene stabilito da un ufficio AI e quantifica, in percentuale, l'ammontare della perdita di guadagno causata dal danno alla salute.

F. 13.2
Beneficiari di rendite ordinarie AI, secondo il grado di invalidità e il sesso, in Ticino, dicembre 2011
Fonte: Stat. sicurezza sociale, UFAS

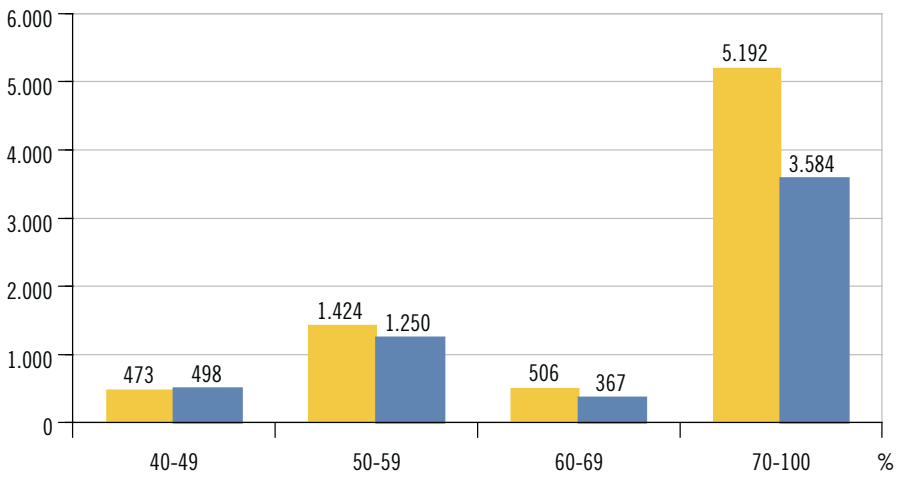

Premi mensili dell'Assicurazione obbligatoria delle cure medico sanitarie (AMal)

Entro la fine di luglio, gli assicuratori malattie calcolano, in base ai costi preventivati, il premio dell'AMal per l'anno successivo e lo trasmettono all'Ufficio federale della salute pubblica (UFSP) per approvazione. Avvalendosi dei confronti tra i diversi assicuratori e considerando tanto la situazione globale nazionale, tanto quella nei singoli cantoni, l'UFSP valuta le proposte di premio e decide se approvarle.
I dati forniti dall'UFSP per gli anni dal 2010 al 2013 mostrano come i premi medi tendano ad essere più elevati in Ticino rispetto alla media intercantonale. L'ultimo aumento (tra il 2012 e il 2013) risulta tuttavia leggermente più contenuto in Ticino [F. 13.3].

F. 13.3
Premi mensili medi dell'AMal* (in fr.), secondo la classe d'età, in Svizzera e in Ticino, dal 2010
Fonte: Stat. assicurazione malattia obbligatoria, UFSP

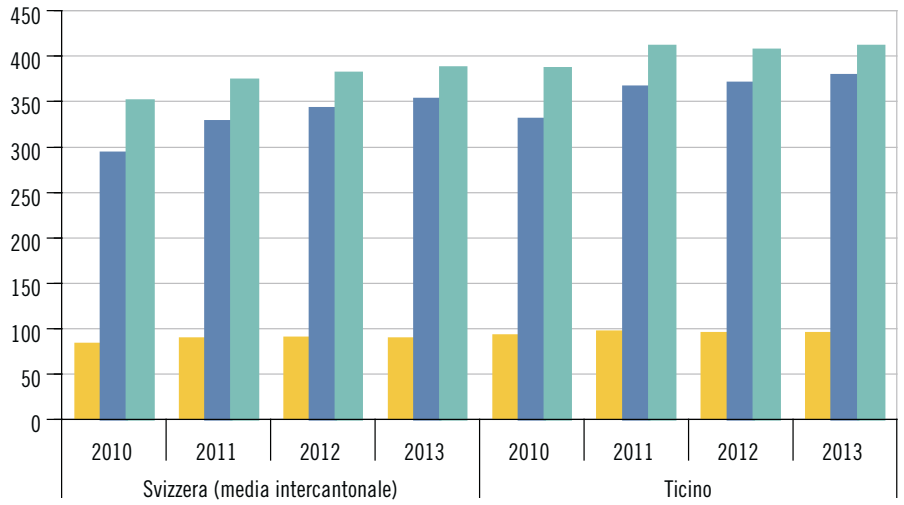

* Sulla base della franchigia ordinaria.

Riduzioni individuali del premio dell'AMal

Il principio del premio unico fa sì che una parte di assicurati si trovi in difficoltà nel far fronte ai pagamenti. Quale correttivo viene concessa a chi ne abbisogna una riduzione del premio (sussidio). Si tratta di una disposizione federale gestita e attuata a livello cantonale, con contributi provenienti da entrambi i livelli. Nel 2011, in Ticino questo aiuto è stato concesso a oltre un terzo degli assicurati [F. 13.4]. Va specificato che fra i beneficiari di questa riduzione rientrano d'ufficio le persone che ricevono prestazioni complementari AVS/AI e quelle che ricevono prestazioni sociali Laps.

F. 13.4
AMal: assicurati sussidiati (in %)*, in Ticino, dal 2000
Fonte: IAS; UFAS

* Sul totale degli assicurati.

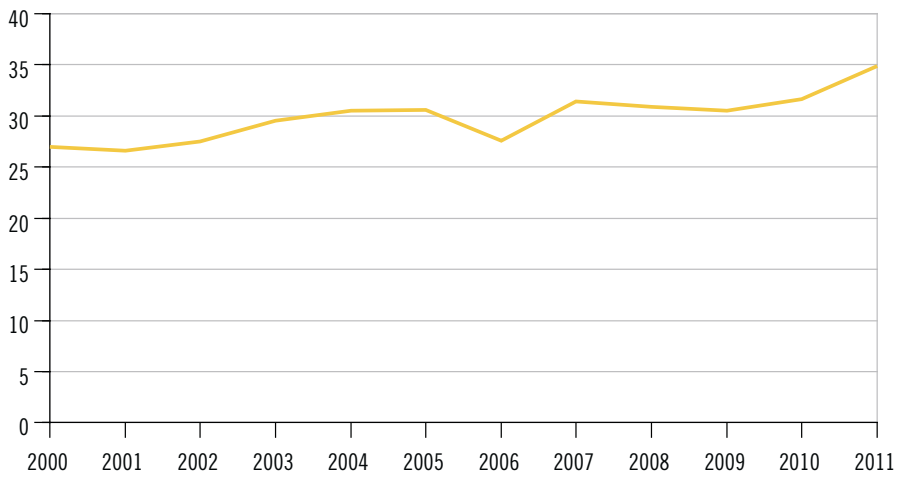

Importi degli assegni familiari

La Legge federale sugli assegni familiari prevede che in ogni cantone vengano versati assegni mensili per i figli di almeno 200 franchi (fino al compimento dei 16 anni) e assegni di formazione di almeno 250 per i figli agli studi (dai 16 anni compiuti ai 25). In Ticino vengono versati assegni corrispondenti a questi importi minimi; va però ricordato che, dal 1997, sono previsti degli assegni familiari di complemento (assegni integrativi e di prima infanzia), che in caso di bisogno si aggiungono agli assegni per i figli, con l'intento di ridurre il ricorso all'assistenza sociale. Nel corso degli anni, come ogni altra prestazione sociale, gli importi degli assegni per figli hanno subito adeguamenti, passando dai 15 franchi del 1958 ai 200 attuali [F. 13.5].

F. 13.5
Importo degli assegni familiari per figli (in fr.), in Ticino, dal 1958
Fonte: Stat. sicurezza sociale, UFAS

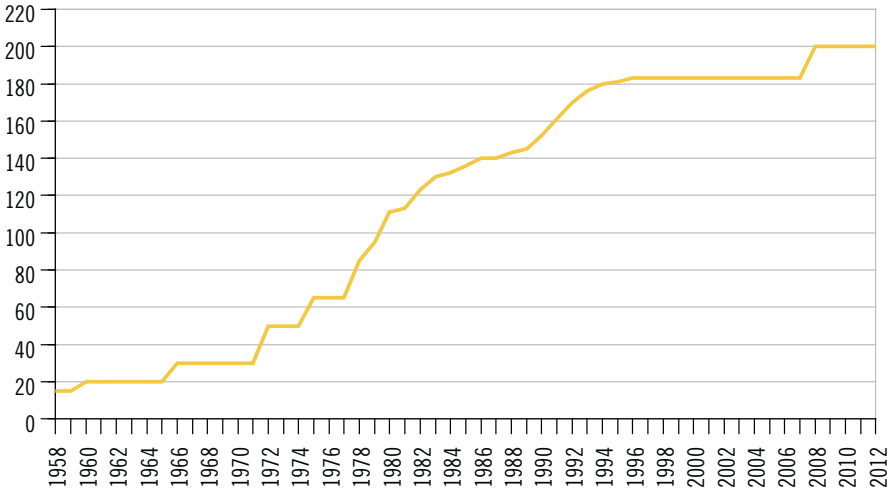

Beneficiari di prestazioni complementari all'AVS e all'AI

La percentuale di beneficiari di rendite AVS e AI che oltre al contributo di base percepiscono prestazioni complementari varia considerevolmente nei diversi cantoni. Alla fine del 2011, il Ticino registra il secondo dato più alto (22,6%), dopo quello di Basilea Città (22,9%) [F. 13.6]. Indicativamente, si osserva come i cantoni latini tendano ad avere dei tassi elevati di beneficiari di prestazioni complementari.
Le ragioni alla base delle differenze tra cantoni sono molteplici e sono ri-

conducibili sia a fattori strutturali (composizione della popolazione, imposizione fiscale ecc.) sia a fattori specifici legati alla gestione di queste prestazioni (azioni informative svolte dagli organi esecutivi dei diversi cantoni, ripartizione dei costi tra Confederazione e Cantoni ecc.).

F. 13.6
Tasso di beneficiari di prestazioni complementari AVS e AI*, per cantone, in Svizzera, a fine 2011
Fonte: Stat. sicurezza sociale, UFAS

* Percentuale dei beneficiari di prestazioni complementari all'AVS e all'AI sul totale dei beneficiari di rendite delle rispettive assicurazioni.

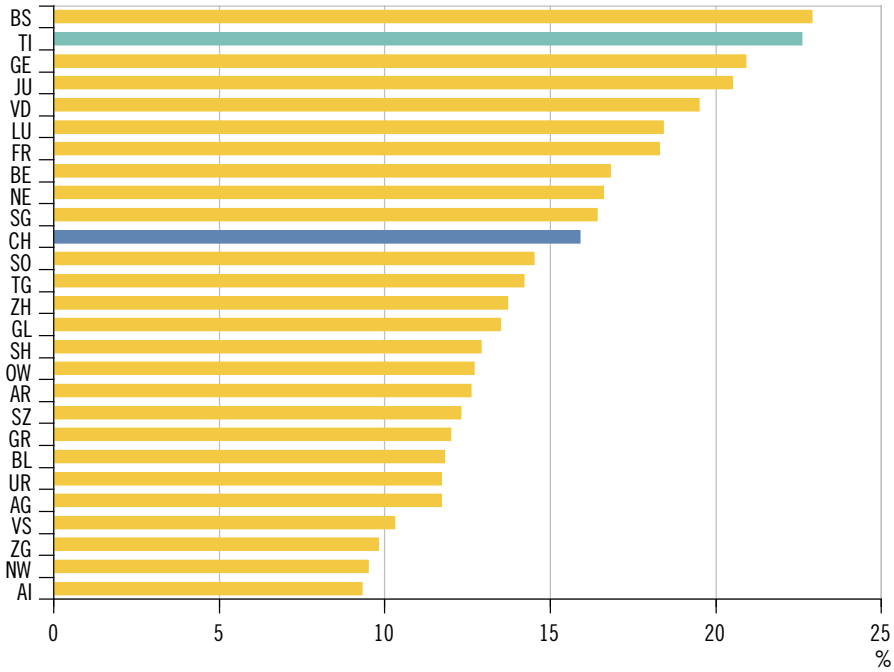

Beneficiari di prestazioni sociali Laps

A dicembre 2011, in Ticino vi erano 6.027 casi[3] con almeno un pagamento nel corso dello stesso mese per una o più prestazioni sociali Laps, per un totale di 13.966 persone prese a carico. Rispetto agli anni precedenti si riscontra un aumento piuttosto netto dei casi e delle persone a beneficio di queste prestazioni [F. 13.7].

Nel dettaglio delle singole prestazioni, a dicembre 2011 vi erano 31 casi toccati da indennità straordinarie di disoccupazione e 2.901 che beneficiavano di assegni familiari integrativi. Tra questi ultimi, 571 ricevevano pure assegni di prima infanzia. 3.542 erano infine i casi coperti dall'assistenza sociale [F. 13.8].

[3] I casi conteggiati si riferiscono alle unità di riferimento ai sensi della Legge sull'armonizzazione e il coordinamento delle prestazioni sociali (Laps). In questa definizione rientrano il titolare del diritto, il coniuge o il partner registrato, il partner convivente se la convivenza è considerata stabile, i figli minorenni e i figli maggiorenni se economicamente dipendenti.

F. 13.7
Casi e persone con prestazioni Laps pagate nel mese di dicembre, in Ticino, dal 2008
Fonte: DASF/IAS

Casi
Persone

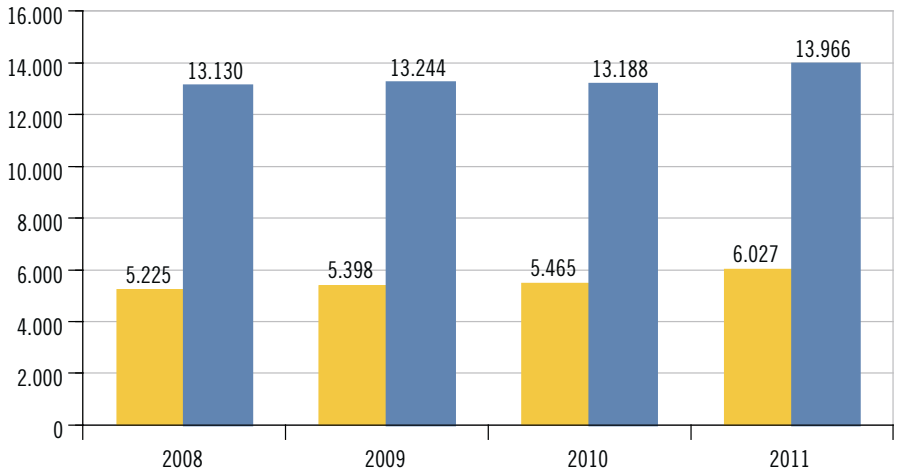

F. 13.8
Casi e persone con prestazioni Laps pagate nel mese di dicembre, secondo il tipo di prestazione, in Ticino, nel 2011
Fonte: DASF/IAS

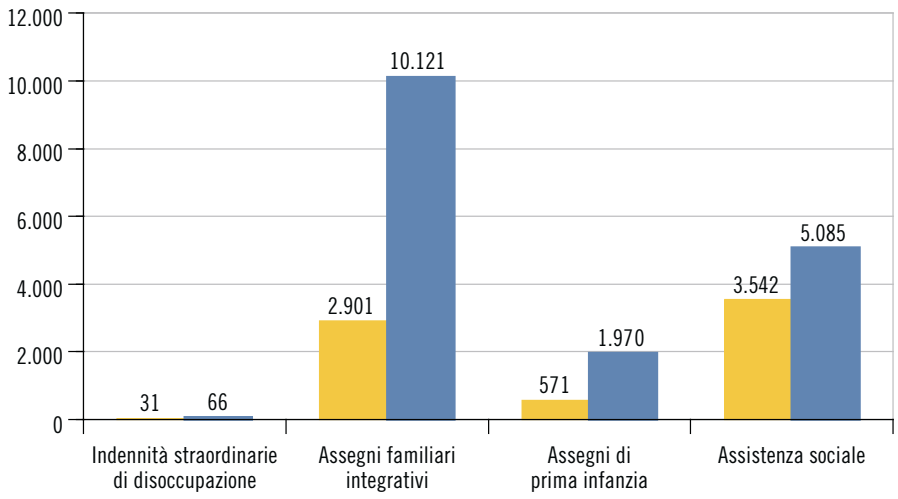

Caratteristiche dei beneficiari di assegni familiari integrativi e di prima infanzia

Dei 2.901 casi che hanno beneficiato di assegni familiari integrativi a dicembre 2011, il 39,6% è costituito da persone sole con figli [F. 13.9]. La fascia di età maggiormente rappresentata è quella compresa fra i 35 e i 44 anni (44% dei titolari). Oltre un terzo dei titolari del diritto ha invece meno di 35 anni.

Tra i 571 casi che hanno beneficiato di assegni di prima infanzia a dicembre 2011, le persone sole con figli sono invece il 31,2%. In questo caso la fascia di età più rappresentata tra i titolari del diritto è quella compresa fra i 25 e i 34 anni (46,9%); considerando anche i minori di 25 anni si raggiunge invece il 63,5% del totale.

F. 13.9
Casi con assegni familiari integrativi e assegni di prima infanzia pagati nel mese di dicembre (in %), in Ticino, nel 2011
Fonte: DASF/IAS

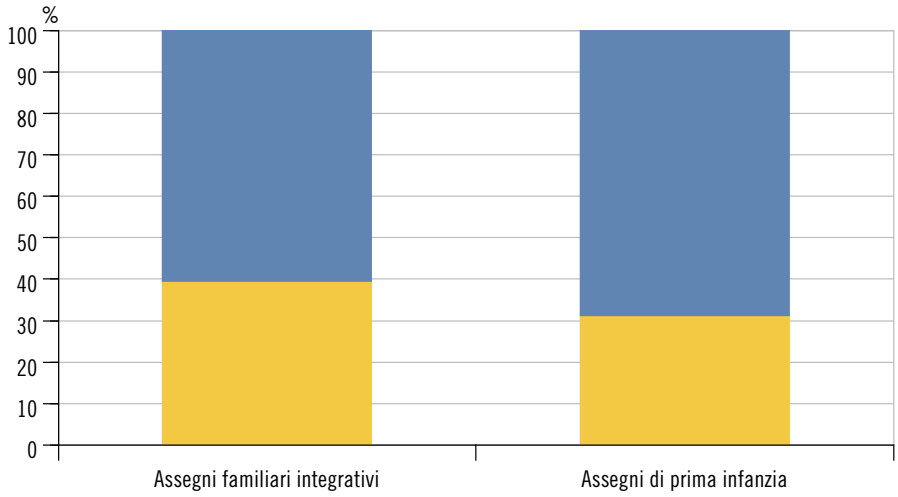

Caratteristiche dei beneficiari di assistenza sociale

Sul totale dei 3.542 casi che hanno beneficiato dell'assistenza sociale a dicembre 2011, il 73,0% è costituito da persone sole, il 5,2% da coppie senza figli, mentre il 21,8% da famiglie con figli (nel 15,9% dei casi persone sole con figli e nel 5,9% coppie con figli) [F. 13.10]. Il 53,7% dell'insieme dei titolari del diritto che hanno beneficiato di prestazioni assistenziali a dicembre 2011 è costituito da uomini.

F. 13.10
Casi con prestazioni di assistenza sociale pagate nel mese di dicembre (in %), in Ticino, nel 2011
Fonte: DASF/IAS

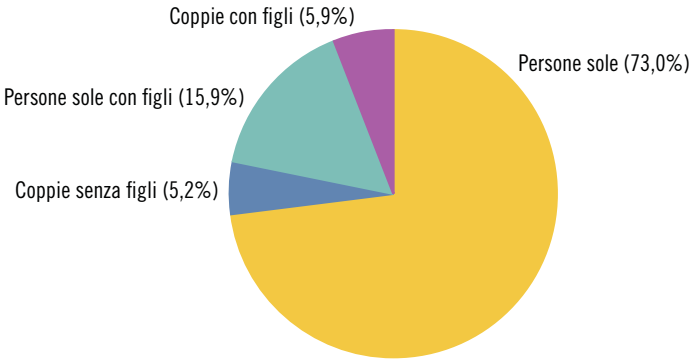

Dati

T. 13.1

Assicurazione vecchiaia e superstiti (AVS): beneficiari di rendite e importi versati, in Ticino, nel mese di dicembre, dal 2001

	Beneficiari							Importi versati in 1.000 fr.
	Totale	Rendite vecchiaia e superstiti			Rendite completive AVS			
		Totale	Vecchiaia	Superstiti	Totale	Per la/il coniuge	Per i figli	
2001	64.344	62.002	58.121	3.881	2.342	1.859	483	94.774
2002	64.847	62.698	58.815	3.883	2.149	1.644	505	95.983
2003	65.817	63.994	60.166	3.828	1.823	1.315	508	100.242
2004	66.871	65.392	61.655	3.737	1.479	924	555	102.399
2005	67.243	65.625	61.721	3.904	1.618	1.065	553	105.226
2006	68.358	66.730	62.880	3.850	1.628	1.062	566	107.268
2007	70.149	68.468	64.607	3.861	1.681	1.043	638	113.332
2008	72.019	70.483	66.662	3.821	1.536	830	706	116.606
2009	73.514	72.124	68.338	3.786	1.390	661	729	123.202
2010	74.706	73.411	69.661	3.750	1.295	516	779	125.534
2011	75.970	74.695	71.043	3.652	1.275	417	858	130.118

Fonte: Statistiche della sicurezza sociale, Ufficio federale delle assicurazioni sociali, Berna

T. 13.2

Assicurazione vecchiaia e superstiti (AVS): rendita di vecchiaia ordinaria mensile media (in franchi), in Svizzera e in Ticino, nel mese di dicembre, dal 2001

	Svizzera		Ticino	
	Uomini	Donne	Uomini	Donne
2001	1.596	1.654	1.515	1.545
2002	1.598	1.655	1.519	1.549
2003	1.638	1.695	1.557	1.586
2004	1.638	1.695	1.559	1.588
2005	1.676	1.729	1.600	1.624
2006	1.677	1.728	1.604	1.627
2007	1.725	1.774	1.652	1.674
2008	1.725	1.771	1.653	1.674
2009	1.780	1.824	1.707	1.729
2010	1.782	1.824	1.712	1.730
2011	1.817	1.855	1.744	1.762

Fonte: Statistiche della sicurezza sociale, Ufficio federale delle assicurazioni sociali, Berna

Ulteriori dati nel sito dell'Ustat:
www.ti.ch/ustat-datistatistici > 13 Sicurezza sociale

T. 13.3

Assicurazione invalidità (AI): beneficiari di rendite e importi versati, in Ticino, nel mese di dicembre, dal 2001

	Beneficiari					Importi versati in 1.000 fr.
	Totale	Rendite di invalidità	Rendite completive			
			Totale	Per il/la coniuge[1]	Per i figli	
2001	20.522	12.511	8.011	4.104	3.907	20.154
2002	21.728	13.183	8.545	4.352	4.193	21.377
2003	23.016	13.866	9.150	4.557	4.593	23.043
2004	23.484	14.152	9.332	4.535	4.797	23.257
2005	23.717	14.530	9.187	4.295	4.892	23.974
2006	23.107	14.343	8.764	3.892	4.872	23.468
2007	22.476	14.198	8.278	3.475	4.803	23.475
2008	18.610	13.881	4.729	...	4.729	21.380
2009	18.325	13.655	4.670	...	4.670	21.504
2010	18.027	13.477	4.550	...	4.550	21.075
2011	17.731	13.294	4.437	...	4.437	21.013

[1] Soppresse dall'1.1.2008 (5a revisione LAI).

Fonte: Statistiche della sicurezza sociale, Ufficio federale delle assicurazioni sociali, Berna

T. 13.4

Assicurazione invalidità (AI): rendita mensile media, tasso di beneficiari, nuovi beneficiari e relativo tasso, in Svizzera e in Ticino, nel mese di dicembre, dal 2001

	Rendita mensile media[1] in fr.		Tasso di beneficiari %[2]		Nuovi beneficiari[3]		Tasso di nuovi beneficiari %[2]	
	Svizzera[r]	Ticino	Svizzera	Ticino	Svizzera	Ticino	Svizzera	Ticino
2001	1.356	1.326	4,7	6,3	25.165	1.102	0,55	0,56
2002	1.356	1.332	4,9	6,6	26.956	1.597	0,59	0,80
2003	1.385	1.360	5,1	7,0	27.700	1.718	0,60	0,86
2004	1.384	1.348	5,2	7,1	24.432	1.341	0,52	0,67
2005	1.406	1.363	5,3	7,2	21.727	1.268	0,46	0,62
2006	1.401	1.358	5,2	7,0	15.565	878	0,33	0,43
2007	1.435	1.381	5,1	6,9	17.044	988	0,35	0,48
2008	1.425	1.371	5,0	6,7	16.903	777	0,35	0,38
2009	1.463	1.400	4,9	6,6	15.627	853	0,32	0,41
2010	1.456	1.391	4,8[r]	6,4[r]	15.137	891	0,30[r]	0,42[r]
2011[p]	1.475	1.582	4,8	6,3	15.426	891	0,31	0,42

[1] Sono considerate tutte le rendite (intere, 3/4, 1/2, 1/4).

[2] Percentuale dei beneficiari, rispettivamente dei nuovi beneficiari, sulla popolazione assicurata (persone dai 18 anni fino all'età della pensione; fino al 2009: popolazione residente a metà dell'anno, dal 2010: popolazione residente permanente al 31.12). L'età di pensionamento delle donne è aumentata di un anno nel 2001 (a 63 anni) e nel 2005 (a 64 anni).

[3] I nuovi beneficiari sono coloro che figurano nel registro centrale delle rendite pagate nel dicembre di un dato anno, ma non nel dicembre dell'anno precedente.

Fonte: Statistiche della sicurezza sociale, Ufficio federale delle assicurazioni sociali, Berna

T. 13.5

Assegni per grandi invalidi AVS e AI: beneficiari di rendite, secondo il grado di invalidità, in Ticino, nel mese di dicembre, dal 2001

	Assegni per grandi invalidi dell'AVS				Assegni per grandi invalidi dell'AI			
	Totale	Grado esiguo	Grado medio	Grado elevato	Totale	Grado esiguo	Grado medio	Grado elevato
2001	3.232	97	1.118	2.017	1.048	325	337	386
2002	3.388	108	1.220	2.060	1.092	333	365	394
2003	3.568	115	1.412	2.041	1.120	341	388	391
2004	3.628	121	1.484	2.023	1.169	345	411	413
2005	3.759	120	1.607	2.032	1.203	366	415	422
2006	3.887	117	1.689	2.081	1.239	386	435	418
2007	3.941	129	1.732	2.080	1.249	390	436	423
2008	3.933	139	1.727	2.067	1.265	404	436	425
2009	3.971	150	1.812	2.009	1.263	393	452	418
2010	4.165	156	1.950	2.059	1.307	410	470	427
2011	4.509	345	1.994	2.170	1.362	426	492	444

Fonte: Statistiche della sicurezza sociale, Ufficio federale delle assicurazioni sociali, Berna

T. 13.6

Assicurazione obbligatoria delle cure medico-sanitarie: assicuratori, assicurati e assicurati sussidiati, in Ticino, dal 2001

	Assicuratori[1]	Assicurati				Assicurati sussidiati			
						Totale		Sussidiati	Beneficiari di prestazioni compl.[2]
		Totale	Uomini	Donne	Ragazzi[3]	Ass.	%		
2001	56	312.423	119.388	134.572	58.463	83.188	26,6	64.871	18.317
2002	61	313.704	119.928	135.072	58.704	86.226	27,5	67.130	19.096
2003	62	315.421	121.029	135.563	58.829	93.066	29,5	73.560	19.506
2004	56	316.543	121.688	135.985	58.870	96.496	30,5	75.853	20.643
2005	51	318.115	122.527	136.668	58.920	97.405	30,6	75.899	21.506
2006	51	320.119	123.378	137.584	59.157	88.431	27,6	66.591	21.840
2007	54	322.736	124.604	138.733	59.399	101.392	31,4	79.130	22.262
2008	56	326.613	126.602	140.006	60.005	101.009	30,9	76.123	24.886
2009	55	329.483	128.091	141.208	60.184	100.636	30,5	76.852	23.784
2010	58	332.541	129.640	142.247	60.654	105.022	31,6	80.422	24.600
2011	37	335.367	131.152	143.447	60.768	117.020	34,9	91.620	25.400

[1] Casse malati attive in Ticino, vale a dire che hanno almeno un affiliato residente in Ticino.
[2] Dal 1996 tutti i beneficiari di prestazioni complementari AVS/AI sono sussidiati.
[3] Persone fino ai 18 anni di età compiuti; non si distingue tra uomini e donne. Dal compimento dei 19 sono inclusi nelle altre categorie.

Fonte: Per gli assicuratori e gli assicurati: Ufficio federale della sanità pubblica, Sezione statistica e matematica, Berna; per gli assicurati sussidiati: Dipartimento della sanità e della socialità, Istituto delle assicurazioni sociali (IAS), Bellinzona

T. 13.7

Assicurazione obbligatoria delle cure medico-sanitarie: premio mensile medio e prestazioni pagate mensilmente per assicurato, in Svizzera e in Ticino, dal 2001[r]

	Svizzera			Ticino		
	Premio mensile medio[1] in fr.	Prestazioni nette pagate mensilmente medie in fr.	Rapporto prestazioni nette/ premio mensile %	Premio mensile medio[1] in fr.	Prestazioni nette pagate mensilmente medie in fr.	Rapporto prestazioni nette/ premio mensile %
2001	159,8	159,6	99,9	188,4	192,4	102,1
2002	174,2	165,6	95,1	204,7	205,3	100,3
2003	190,1	173,3	91,2	221,7	216,5	97,7
2004	203,5	184,1	90,5	245,4	217,0	88,4
2005	207,3	194,5	93,8	251,1	233,2	92,9
2006	215,2	195,7	90,9	261,6	231,4	88,5
2007	217,7	203,7	93,6	264,2	238,5	90,3
2008	215,5	212,6	98,7	260,4	238,8	91,7
2009	217,6	219,2	100,7	259,5	249,4	96,1
2010	236,2	223,7	94,7	271,5	255,3	94,0
2011	250,5	226,3	90,3	287,3	259,0	90,1

[1] Sulla base della franchigia ordinaria.

Fonte: fino al 2008:santésuisse DATENPOOL; dal 2009: Statistica dell'Assicurazione obbligatoria delle cure medico-sanitarie, Ufficio federale della sanità pubblica, Berna

T. 13.8

Assicurazione infortuni: nuovi casi registrati, secondo il gruppo assicurativo e il tipo di infortunio, in Svizzera e in Ticino, dal 2003

	Svizzera[1]			Ticino		
	Totale	Suva	Altri assicuratori	Totale	Suva	Altri assicuratori
Totale						
2003	751.220	450.652	300.568	27.472	14.973	12.499
2004	733.328	437.608	295.720	26.804	14.525	12.279
2005	730.596	436.343	294.253	26.301	14.272	12.029
2006	743.964	444.982	298.982	27.087	14.613	12.474
2007	734.117	436.744	297.373	25.153	12.531	12.622
2008	761.894	449.536	312.358	26.344	13.856	12.488
2009	772.371	447.531	324.840	26.909	13.945	12.964
2010	782.129	457.656	324.473	27.154	14.195	12.959
2011	796.591	465.213	331.378	28.228	14.590	13.638
Infortuni professionali						
2003	257.003	179.783	77.220	9.191	5.791	3.400
2004	256.817	178.528	78.289	9.442	5.812	3.630
2005	257.241	180.464	76.777	9.321	5.751	3.570
2006	262.383	185.575	76.808	9.411	5.832	3.579
2007	262.883	184.524	78.359	8.990	5.178	3.812
2008	267.825	186.010	81.815	9.421	5.557	3.864
2009	258.476	177.882	80.594	9.306	5.466	3.840
2010	266.839	184.787	82.052	9.443	5.535	3.908
2011	271.945	188.601	83.344	9.857	5.730	4.127
Infortuni non professionali						
2003	476.128	252.780	223.348	17.214	8.115	9.099
2004	457.290	239.859	217.431	16.316	7.667	8.649
2005	454.550	237.074	217.476	15.846	7.387	8.459
2006	464.671	242.497	222.174	16.500	7.605	8.895
2007	458.030	239.016	219.014	15.329	6.519	8.810
2008	482.346	251.803	230.543	16.050	7.426	8.624
2009	498.422	254.176	244.246	16.604	7.480	9.124
2010	497.024	254.603	242.421	16.493	7.442	9.051
2011	509.790	261.756	248.034	17.230	7.719	9.511
Infortuni in disoccupazione						
2003	18.089	18.089	...	1.067	1.067	...
2004	19.221	19.221	...	1.046	1.046	...
2005	18.805	18.805	...	1.134	1.134	...
2006	16.910	16.910	...	1.176	1.176	...
2007	13.204	13.204	...	834	834	...
2008	11.723	11.723	...	873	873	...
2009	15.473	15.473	...	999	999	...
2010	18.266	18.266	...	1.218	1.218	...
2011	14.856	14.856	...	1.141	1.141	...

[1] I casi in cui il comune di domicilio è sconosciuto o all'estero (ad es. i frontalieri) sono inclusi nei dati nazionali, ma non in quelli cantonali.

Fonte: Risultati di esercizio degli assicuratori LAINF, Servizio centrale delle statistiche dell'Assicurazione contro gli infortuni, c/o SUVA, Lucerna

T. 13.9

Assicurazione disoccupazione: beneficiari, indennità giornaliere, durata di riscossione e importi versati, secondo il sesso, in Ticino, dal 2001

	Beneficiari	Indennità giornaliere		Durata media di riscossione per beneficiario in giorni	Importo netto medio per beneficiario in fr.	
		Numero	Importo netto in 1.000 fr.		Totale	Per giorno di riscossione
Totale						
2001	13.338	1.075.622	120.056	81	9.001	112
2002	14.467	1.342.807	155.757	93	10.766	116
2003	16.190	1.653.300	198.321	102	12.250	120
2004	16.524	1.706.255	207.123	103	12.535	121
2005	16.544	1.722.924	205.189	104	12.403	119
2006	16.208	1.668.347	196.267	103	12.109	118
2007	15.092	1.474.159	174.084	98	11.535	118
2008	14.229	1.374.796	165.009	97	11.597	120
2009	15.673	1.620.172	198.495	103	12.665	123
2010	16.512	1.747.186	218.901	106	13.257	125
2011	15.945	1.463.872	188.697	92	11.834	129
Uomini						
2001	6.884	566.156	71.460	82	10.381	126
2002	7.694	725.039	94.462	94	12.277	130
2003	8.689	888.967	119.758	102	13.783	135
2004	8.711	900.637	122.399	103	14.051	136
2005	8.573	898.574	119.792	105	13.973	133
2006	8.239	840.663	111.092	102	13.484	132
2007	7.515	726.011	96.594	97	12.854	133
2008	6.943	673.133	90.677	97	13.060	135
2009	7.881	818.361	112.306	104	14.250	137
2010	8.411	898.157	126.110	107	14.994	140
2011	8.115	743.370	108.393	92	13.357	146
Donne						
2001	6.454	509.466	48.596	79	7.530	95
2002	6.773	617.768	61.295	91	9.050	99
2003	7.501	764.333	78.563	102	10.474	103
2004	7.813	805.619	84.724	103	10.844	105
2005	7.971	824.350	85.398	103	10.714	104
2006	7.969	827.684	85.175	104	10.688	103
2007	7.577	748.148	77.490	99	10.227	104
2008	7.286	701.663	74.332	96	10.202	106
2009	7.792	801.812	86.189	103	11.061	107
2010	8.101	849.029	92.791	105	11.454	109
2011	7.830	720.503	80.304	92	10.256	111

Fonte: Segreteria di Stato dell'economia (Seco), Berna

T. 13.10
Assegni familiari: beneficiari, assegni e importi versati, in Ticino, dal 2010

	Totale			Per figli		Di formazione	
	Beneficiari	Assegni	Importi versati in 1.000 fr.	Assegni	Importi versati in 1.000 fr.	Assegni	Importi versati in 1.000 fr.
2010	54.127	80.427	219.222	62.764	161.807	17.663	57.415
2011	56.146	84.906	230.025	65.920	174.258	18.986	64.049

Fonte: Statistiche della sicurezza sociale, Ufficio federale delle assicurazioni sociali, Berna

T. 13.11
Assegni familiari nell'agricoltura: beneficiari, assegni e importi versati, in Ticino, dal 2010

	Beneficiari	Assegni				Importi versati in fr.
		Totale	Per figli	Di formazione	Per l'economia domestica	
2010						
Lavoratori dipendenti nell'agricoltura	230	465	230	67	168	687.851
Contadini indipendenti	145	307	233	74	...	823.791
Altro[1]	7	13	11	2	...	18.707
2011						
Lavoratori dipendenti nell'agricoltura	178	399	176	45	178	646.268
Contadini indipendenti	151	311	234	77	...	881.575
Altro[1]	3	3	3	–	...	7.775

[1] Occupazione accessoria nell'agricoltura (non disponibile per il 2011) o pescatori professionisti.

Fonte: Statistiche della sicurezza sociale, Ufficio federale delle assicurazioni sociali, Berna

T. 13.12

Indennità di perdita di guadagno: beneficiari e importi versati, in Ticino, dal 2006[1]

	Beneficiari	Importi versati in 1.000 fr.
Totale		
2006	10.321	35.746
2007	10.224	36.541
2008	10.289	38.043
2009	10.289	41.409
2010	10.174	41.220
2011	10.226	43.300
Indennità per maternità		
2006	2.243	18.598
2007	2.279	19.461
2008	2.565	22.340
2009	2.647	23.367
2010	2.659	23.536
2011	2.796	25.237
Indennità in caso di servizio[2]		
2006	8.086	17.148
2007	7.952	17.080
2008	7.729	15.703
2009	7.646	18.043
2010	7.522	17.684
2011	7.434	18.063

[1] I risultati annuali comprendono tutte le indennità contabilizzate nel corso di un anno e versate per dei giorni dello stesso anno.
[2] Servizio militare, servizio civile e protezione civile.

Fonte: Ufficio centrale di compensazione (UCC), Ginevra; Ufficio federale delle assicurazioni sociali (UFAS), Berna

T. 13.13

Prestazioni complementari (PC) all'Assicurazione vecchiaia e superstiti (AVS) e all'Assicurazione invalidità (AI): beneficiari e importi versati, in Ticino, dal 2001

	Beneficiari				Importi versati in milioni di franchi		
	Totale	Vecchiaia	Superstiti	AI	Totale	AVS	AI
2001	16.929	12.323	323	4.283	129,3	89,5	39,9
2002	17.453	12.560	295	4.598	148,0	99,2	48,9
2003	18.063	12.726	279	5.022	158,9	103,2	55,7
2004	18.633	13.012	284	5.337	167,9	105,7	62,2
2005	19.195	13.101	317	5.777	178,4	107,9	70,5
2006	19.724	13.283	327	6.114	187,2	110,3	76,9
2007	19.876	13.411	327	6.138	250,8	150,9	99,9
2008	20.547	13.647	326	6.574	175,6	100,3	75,3
2009	20.921	13.840	336	6.745	175,2	100,5	74,7
2010	21.033	13.895	354	6.784	175,1	99,9	75,3
2011	21.581	14.235	357	6.989	183,4	103,8	79,5

Fonte: Statistiche della sicurezza sociale, Ufficio federale delle assicurazioni sociali, Berna

T. 13.14

Prestazioni complementari (PC) all'Assicurazione vecchiaia e superstiti (AVS) e all'Assicurazione invalidità (AI): tasso di beneficiari[1], in Svizzera e in Ticino, dal 2001

	Svizzera				Ticino			
	Totale	Vecchiaia	Superstiti	AI	Totale	Vecchiaia	Superstiti	AI
2001	13,5	11,3	4,6	25,0	21,4	20,5	12,5	25,8
2002	13,8	11,5	4,6	25,5	21,7	20,8	11,3	26,2
2003	14,2	11,6	4,7	26,0	21,9	20,8	10,8	27,3
2004	14,6	11,8	5,0	27,2	22,2	20,8	11,3	28,6
2005	15,2	12,0	5,8	28,9	22,8	20,8	13,1	30,7
2006	15,5	12,1	6,0	31,0	23,2	20,7	13,8	33,5
2007	15,6	12,0	6,3	32,4	23,1	20,3	13,9	34,7
2008	15,2	11,6	6,4	36,0	22,4	19,4	13,8	38,8
2009	15,4	11,7	6,8	37,2	22,4	19,1	14,4	40,1
2010	15,5	11,8	7,0	38,4	22,3	18,9	15,6	41,2
2011	15,9	12,1	7,4	40,0	22,6	19,0	16,4	43,2

[1] Percentuale dei beneficiari di prestazioni complementari all'AVS e all'AI sul totale dei beneficiari di rendite delle rispettive assicurazioni.

Fonte: Statistiche della sicurezza sociale, Ufficio federale delle assicurazioni sociali, Berna

T. 13.15

Domande Laps inoltrate, secondo il tipo di prestazione, in Ticino, per mese nel 2012 e complessivamente nel 2011

	Indennità straordinarie di disoccupazione	Assegni familiari integrativi[1]	Assegni di prima infanzia[1]	Assistenza sociale
2011	**66**	**4.050**	**1.666**	**2.033**
2012 Totale al 30.11	**90**	**3.765**	**1.604**	**1.803**
Gennaio	8	334	133	166
Febbraio	11	375	141	171
Marzo	5	368	159	185
Aprile	7	311	135	142
Maggio	12	359	177	163
Giugno	10	332	163	144
Luglio	6	321	166	175
Agosto	7	291	101	131
Settembre	4	342	128	185
Ottobre	9	377	154	173
Novembre	11	355	147	168

[1] Comprese le revisioni periodiche annuali.

Fonte: Dipartimento della sanità e della socialità, Servizio centrale delle prestazioni sociali (SCPS), Bellinzona; elaborazione: Dipartimento della sanità e della socialità, Divisione dell'azione sociale e delle famiglie e Istituto delle assicurazioni sociali, Bellinzona

T. 13.16

Prestazioni Laps pagate nel mese di dicembre, secondo il tipo di prestazione, in Ticino, nel 2011

	Casi		Persone	
	Ass.	%	Ass.	%
Totale (senza doppi conteggi)[1]	**6.027**	**85,6**	**13.966**	**81,0**
Totale (con doppi conteggi)[1]	**7.045**	**100,0**	**17.242**	**100,0**
Indennità straordinarie di disoccupazione	31	0,4	66	0,4
Assegni familiari integrativi	2.901	41,2	10.121	58,7
Assegni di prima infanzia[2]	571	8,1	1.970	11,4
Assistenza sociale	3.542	50,3	5.085	29,5

[1] A ogni prestazione Laps corrisponde un caso. Il totale dei casi Laps (totale senza doppi conteggi) è inferiore alla somma dei casi secondo la prestazione (totale con doppi conteggi), in quanto un caso può beneficiare di più prestazioni Laps.
[2] I beneficiari di assegni di prima infanzia beneficiano anche degli assegni familiari integrativi.

Fonte: Indennità straordinarie di disoccupazione: Dipartimento delle finanze e dell'economia, Sezione del lavoro, Ufficio delle misure attive, Bellinzona; Assegni familiari integrativi e Assegni di prima infanzia: Dipartimento della sanità e della socialità, Istituto delle assicurazioni sociali, Ufficio delle prestazioni, Bellinzona; Assistenza sociale: Dipartimento della sanità e della socialità, Divisione dell'azione sociale e delle famiglie, Ufficio del sostegno sociale e dell'inserimento, Bellinzona; elaborazione: Dipartimento della sanità e della socialità, Divisione dell'azione sociale e delle famiglie e Istituto delle assicurazioni sociali, Bellinzona

T. 13.17

Nidi dell'infanzia: effettivo, ospiti e posti autorizzati, secondo il tipo, per distretto, in Ticino, nel 2011[1,2]

	Riconosciuti dal Cantone[3]								Autorizzati dal Cantone[4]	
	Nidi dell'infanzia	Ospiti				Posti autorizzati				
		Totale	Esternato	Protezione in esternato[5]	Internato[6]	Totale	Esternato	Protezione	Nidi dell'infanzia	Posti autorizzati
Ticino	**42**	**2.360**	**2.285**	**71**	**4**	**1.245**	**1.175**	**70**	**8**	**137**
Mendrisio	7	371	368	3	–	204	194	10	–	–
Lugano	22	1.251	1.205	45	1	688	648	40	4	69
Locarno	5	324	315	9	–	162	152	10	2	40
Vallemaggia	–	–	–	–	–	–	–	–	–	–
Bellinzona	7	373	356	14	3	173	163	10	2	28
Riviera	–	–	–	–	–	–	–	–	–	–
Blenio	–	–	–	–	–	–	–	–	–	–
Leventina	1	41	41	–	–	18	18	–	–	–

[1] Nidi e posti autorizzati: dati al 31.12; ospiti: totale nel corso dell'anno.
[2] Al 31.12.2011 in Ticino vi erano in totale 50 nidi dell'infanzia e 1.382 posti autorizzati.
[3] Nidi dell'infanzia che hanno ricevuto l'autorizzazione cantonale all'esercizio e che beneficiano di un contributo cantonale in base all'art. 26 del Regolamento di applicazione della Legge per le famiglie.
[4] Nidi dell'infanzia che hanno ricevuto l'autorizzazione cantonale all'esercizio ma che non beneficiano di alcun contributo cantonale, per loro volontà o perché non adempiono ai requisiti sanciti dall'art. 26 del Regolamento di applicazione della Legge per le famiglie. Per questa categoria i dati sugli ospiti presenti nel corso dell'anno non sono rilevati.
[5] Casi di affidamento diurno ad un asilo nido.
[6] Casi di affidamento che comprende anche la notte.

Fonte: Dipartimento della sanità e della socialità, Ufficio del sostegno a enti e attività per le famiglie e i giovani (UFaG), Bellinzona

T. 13.18

Misure di diritto tutorio decise durante l'anno e in vigore a fine anno, in Ticino, dal 2001

	Decise durante l'anno			In vigore a fine anno		
	Interdizioni	Accertamenti della paternità	Privazione dell'autorità parentale	Tutele[1]	Curatele	Inabilitazioni
2001	97	23	2	1.016	2.004	22
2002	63	13	4	1.073	2.511	23
2003	72	1	7	1.102	2.314	29
2004	57	–	9	1.149	2.506	24
2005	82	1	10	1.242	2.524	25
2006	74	2	7	1.293	2.523	32
2007	74	6	7	1.343	2.672	30
2008	78	1	3	1.423	2.780	30
2009	65	1	4	1.507	2.948	32
2010	81	3	5	1.596	3.116	30
2011	80	8	3	1.643	3.318	29

[1] Comprende le tutele per maggiorenni e le tutele per minorenni (incluse quelle decise in seguito a privazioni dell'autorità parentale).

Fonte: Dipartimento delle istituzioni, Autorità di vigilanza sulle tutele, curatele e protezione minorenni, Bellinzona

T. 13.19

Misure di diritto tutorio, secondo l'articolo CC[1], in Ticino, nel 2011

	Aperte durante l'anno	In vigore a fine anno[2]
Maggiorenni		
Tutele - art. 369-372	104	1.494
Inabilitazioni - art. 395	3	29
Curatele - art. 392-394	583	3.318
Curatele per società - art. 393.4	–	–
Minorenni		
Misure opportune - art. 307	281	518
Curatele educative - art. 308	202	671
Accertamenti della paternità - art. 309	37	149
Privazioni della custodia parentale - art. 310	88	341
Curatele di rappresentanza - art. 392.2-3	111	394
Privazioni dell'autorità parentale - art. 311-312	7	53
Tutele per minorenni - art. 368	45	96

[1] Per il significato delle varie misure (articoli del Codice civile svizzero) v. le Definizioni nel sito Internet dell'Ustat.
[2] Sono incluse le procedure aperte durante l'anno e quelle aperte negli anni precedenti, in corso a fine anno.

Fonte: Dipartimento delle istituzioni, Autorità di vigilanza sulle tutele, curatele e protezione minorenni, Bellinzona

Definizioni

Glossario

Assegni di prima infanzia: fanno parte delle prestazioni sociali Laps e coprono, in aggiunta agli assegni familiari integrativi, il minimo vitale delle famiglie con almeno un figlio di età inferiore a 3 anni.

Assegni familiari (AF): hanno lo scopo di compensare parzialmente i costi sostenuti dai genitori per il mantenimento dei figli. Si suddividono in assegni per i figli e assegni di formazione. Per i lavoratori nel settore dell'agricoltura (dipendenti e indipendenti) sono previsti degli assegni specifici, gestiti a livello federale. Oltre agli assegni ordinari, in Ticino possono essere riconosciuti, in base alla situazione economica dei richiedenti, gli assegni integrativi, gli assegni di prima infanzia e il rimborso delle spese di collocamento dei figli in una struttura o famiglia diurna, nel caso i genitori vi siano costretti per poter esercitare un'attività lucrativa.

Assegni familiari integrativi: fanno parte delle prestazioni sociali Laps e coprono il minimo vitale del figlio di età inferiore ai 15 anni.

Assegni per grandi invalidi: sono concessi agli assicurati che devono dipendere da terzi per compiere gli atti ordinari della vita quotidiana. L'Ufficio dell'assicurazione invalidità verifica se le condizioni sono soddisfatte e determina il grado della grande invalidità tenendo conto degli atti che l'assicurato non è in grado di compiere totalmente o parzialmente. Esistono tre gradi di grande invalidità: esiguo, medio ed elevato.

Assicurazione contro gli infortuni (AINF): tutti i salariati occupati in Svizzera devono essere assicurati contro gli infortuni. Gli assicurati hanno diritto a prestazioni dell'AINF in caso di infortuni professionali, infortuni non professionali e malattie professionali. Sono i datori di lavoro a dover assicurare i loro dipendenti presso l'Istituto nazionale svizzero di assicurazione contro gli infortuni (SUVA) o presso altri assicuratori autorizzati. Per finanziare questa assicurazione, per ogni dipendente i datori di lavoro pagano un premio che viene in parte dedotto dal salario del dipendente stesso.

Assicurazione contro la disoccupazione (ADI): chi svolge un lavoro dipendente in Svizzera è assicurato contro la disoccupazione e ha diritto a un adeguato risarcimento in caso di mancanza d'impiego, lavoro ridotto, perdita di lavoro a causa di intemperie o insolvenza del datore di lavoro. L'Assicurazione contro la disoccupazione rappresenta anche un valido strumento di lotta e di prevenzione contro il fenomeno stesso, attraverso provvedimenti inerenti al mercato del lavoro a favore delle persone assicurate.
L'obbligo contributivo sussiste per tutti i lavoratori dipendenti ed è a carico per metà dei datori di lavoro e per metà dei lavoratori.

Assicurazione obbligatoria delle cure medico-sanitarie (AMal): la Legge federale sull'assicurazione malattie (LAMal) prevede l'obbligo assicurativo generalizzato delle cure medico-sanitarie su tutto il territorio nazionale. I cittadini possono scegliere liberamente un assicuratore malattie (cassa malati) riconosciuto dall'Ufficio federale delle assicurazioni sociali (UFAS).
L'AMal copre gli eventi in caso di malattia, maternità e, per i lavoratori indipendenti e le persone senza attività lucrativa, anche l'infortunio. Si assume dunque i costi per le prestazioni che servono alla diagnosi o al trattamento di una malattia e delle sue conseguenze. Sono versate anche prestazioni nel settore della prevenzione e delle infermità congenite. Per le persone che beneficiano di prestazioni complementari AVS/AI il premio dell'AMal è assunto al 100% dal Cantone e versato direttamente all'assicuratore. Altri assicurati possono altresì beneficiare del sussidio cantonale per la riduzione del premio di questa assicurazione (assicurati sussidiati).

Assicurazione invalidità (AI): assicurazione obbligatoria che copre i bisogni degli assicurati in caso di invalidità, con prestazioni in natura (misure di riadattamento) o in contanti (rendite). Le rendite vengono riconosciute agli assicurati colpiti da un danno alla salute di natura fisica, psichica o da infermità congenita, che comporta un grado d'incapacità di guadagno di almeno il 40% durante un anno.

Assicurazione vecchiaia e superstiti (AVS): copre i bisogni degli assicurati in caso di perdita di guadagno dovuti alla vecchiaia o al decesso della persona che assicurava il sostegno familiare. La gestione di questa assicurazione è garantita da due casse della Confederazione, dalle 26 casse di compensazione cantonali e da oltre 60 casse di compensazione professionali o interprofessionali.

Assistenza sociale: in Ticino fa parte delle prestazioni sociali Laps e copre, in ultima istanza, il minimo vitale di persone sole o famiglie con mezzi insufficienti e a rischio di esclusione sociale.

Indennità di perdita di guadagno (IPG): assicurazione sociale obbligatoria a cui sono assoggettati tutti i contribuenti all'AVS e all'AI. Compensa una parte della perdita di guadagno a persone che prestano servizio militare, servizio civile o servizio di protezione civile (indennità in caso di servizio). Vengono versate anche indennità di perdita di guadagno in caso di maternità (indennità per maternità).

Indennità straordinarie di disoccupazione: in Ticino fanno parte delle prestazioni sociali Laps e coprono il minimo vitale delle persone che hanno cessato la loro attività indipendente da al massimo sei mesi, che non percepiscono rendite AVS o AI intere, non hanno diritto a prestazioni dell'Assicurazione contro la disoccupazione (ADI) e che sono iscritte all'Ufficio regionale di collocamento come cercatori d'impiego attivi.

Prestazioni complementari all'AVS e all'AI (PC): svolgono una funzione correttiva, permettendo all'assicurato di raggiungere il reddito vitale minimo qualora le rendite e le altre entrate non bastino. Oltre al necessario per raggiungere il fabbisogno vitale, comprendono anche eventuali rimborsi per spese di malattia non coperte da un'assicurazione. Queste prestazioni sono finanziate dal Cantone e dai Comuni e sono sussidiate dalla Confederazione. L'unico organo competente in Ticino per determinare e pagare le prestazioni complementari è la Cassa cantonale di compensazione.
Prestazioni sociali Laps: la Legge sull'armonizzazione e il coordinamento delle prestazioni sociali (Laps) riguarda la gestione delle prestazioni a favore delle persone che necessitano di un sostegno di tipo economico per far fronte a determinate spese al di fuori della loro portata o per raggiungere il minimo vitale. Tra queste prestazioni sono annoverate le indennità straordinarie di disoccupazione, gli assegni familiari integrativi, gli assegni di prima infanzia e da ultimo l'assistenza sociale. A differenza delle prestazioni delle assicurazioni sociali (AVS, AI, IPG ecc.), corrisposte a chi ha versato i contributi o ne ha comunque diritto all'insorgere del rischio per cui si era assicurato, le prestazioni Laps sono versate solo nel caso venga constatato un effettivo bisogno.
Previdenza professionale (PP): insieme all'AVS, la previdenza professionale si prefigge di garantire agli anziani, agli invalidi e alle persone che hanno perso il coniuge la conservazione del loro tenore di vita. È finanziata con i contributi dei datori di lavoro e dei lavoratori e le prestazioni vengono coperte dal capitale risparmiato durante la vita attiva e dai relativi interessi. I lavoratori dipendenti assoggettati all'AVS e residenti in Svizzera sono sottoposti obbligatoriamente alla Legge sulla previdenza professionale (LPP) e devono quindi versare i contributi, così come ogni datore di lavoro deve essere affiliato a un'istituzione di previdenza registrata.
Rendite completive dell'AVS e dell'AI: i beneficiari di una rendita di vecchiaia hanno diritto a una rendita completiva dell'AVS per il/la conuige, qualora quest'ultimo/a non percepisca già una rendita AVS e sia nato/a nel 1941 o prima. Una rendita completiva viene altresì versata per ogni figlio che, alla morte del genitore che percepisce una rendita di vecchiaia, avrebbe diritto a una rendita per orfano. Queste rendite sono versate di norma fino ai 18 anni del figlio, limite che può però raggiungere i 25 anni nel caso di figli agli studi o impegnati in un tirocinio. La rendita completiva per i figli viene corrisposta anche alle persone legittimate alla rendita d'invalidità.

Fonti statistiche

Statistiche sulla sicurezza sociale
L'Ufficio federale delle assicurazioni sociali (UFAS) fornisce statistiche sulle finanze delle diverse assicurazioni (AVS, AI, PC, IPG, AF), sui beneficiari delle prestazioni e sulle loro caratteristiche (età, sesso, tipo di prestazione e cantone). Queste statistiche vengono raccolte nei rendiconti annuali dell'UFAS.

Statistiche dell'Istituto delle assicurazioni sociali del Cantone Ticino (IAS)
Lo IAS fornisce e diffonde statistiche esaustive sugli affiliati, i contributi e le prestazioni delle Casse cantonali di compensazione AVS/AI/IPG, dell'Ufficio cantonale dell'assicurazione invalidità e relativi agli assegni familiari, all'Assicurazione contro la disoccupazione, nonché all'Assicurazione malattie. In questo ambito, ogni anno viene stilato un dettagliato rendiconto sull'attività e sulle finanze. Per questo annuario, lo IAS ha fornito i dati sugli assicurati sussidiati dell'Assicurazione obbligatoria delle cure medico-sanitarie e, in collaborazione con la DASF, sulle prestazioni sociali Laps.

Statistiche della Divisione dell'azione sociale e delle famiglie (DASF)
La DASF si occupa delle statistiche sui beneficiari di assistenza sociale e, in collaborazione con lo IAS, delle statistiche sulle altre prestazioni sociali Laps, nonché su altri servizi e istituti sociali sussidiati dallo Stato, quali i nidi dell'infanzia. L'Ufficio del sostegno sociale e dell'inserimento (Ussi) diffonde in particolare rapporti mensili sull'assistenza sociale.

Statistica dell'Assicurazione obbligatoria delle cure medico-sanitarie
L'Ufficio federale della sanità pubblica (UFSP) compila e diffonde questa statistica utilizzando principalmente i dati che gli assicuratori malattie riconosciuti dalla Confederazione sono tenuti a fornire. In questo ambito vengono pubblicati dei rapporti annuali; i dati sono pure disponibili nel sito Internet dell'UFSP, dove vengono continuamente aggiornati.

Statistica dei beneficiari di indennità giornaliere dell'Assicurazione contro la disoccupazione
Statistica elaborata dalla Segreteria di Stato dell'economia (Seco) utilizzando i dati del sistema informatizzato di pagamento in dotazione alle casse di disoccupazione. La statistica considera, sulla base dei pagamenti effettuati, tutte le persone che hanno percepito prestazioni dell'Assicurazione contro la disoccupazione nel corso di un mese (o di un anno).

Tutele e curatele
Il diritto tutorio riferito ai maggiorenni si occupa sostanzialmente della problematica degli stati di debolezza e della necessità di sostegno di persone adulte, in particolare attraverso la protezione del patrimonio e il sostegno personale. Il diritto tutorio riferito ai minorenni si occupa di proteggere l'interesse del minore qualora i detentori dell'autorità parentale non siano in grado di farvi fronte, o lo possano fare solo in modo parziale, al fine di garantirne l'ottimale sviluppo fisico, psichico, emotivo e sociale. I dati presentati provengono dall'Autorità di vigilanza sulle tutele, curatele e protezione minorenni.

Ulteriori definizioni nel sito dell'Ustat:
www.ti.ch/ustat > Prodotti > Definizioni > 13 Sicurezza sociale

Per saperne di più

Ufficio di statistica (Ustat):
www.ti.ch/ustat

Divisione dell'azione sociale e delle famiglie (DASF):
www.ti.ch/dasf

Istituto delle assicurazioni sociali (IAS):
www.iasticino.ch

Ufficio federale di statistica (UST):
www.bfs.admin.ch

Ufficio federale delle assicurazioni sociali (UFAS):
www.bsv.admin.ch

Ufficio federale della sanità pubblica (UFSP):
www.bag.admin.ch

DIPENDENZE
MALATTIE
INVALIDI
PAZIENTI
CURE
CLINICHE
OSPEDALI
MORTALITÀ
MEDICI

14 SALUTE

286 Introduzione
287 Panorama
287 Istituti ospedalieri
287 Pazienti negli istituti ospedalieri
288 Case per anziani
289 Ospiti nelle case per anziani
290 Bisogno di cure nelle case per anziani
290 Movimenti degli ospiti nelle case per anziani
292 Speranza di vita in buona salute
293 Dati
308 Definizioni
308 Glossario
310 Fonti statistiche
311 Per saperne di più

Introduzione

Le statistiche pubbliche esistenti in campo sanitario sono oltre 200. Alcune descrivono le problematiche sanitarie che toccano la popolazione, come ad esempio la statistica delle cause di morte dell'Ufficio federale di statistica (UST), le statistiche sulla diffusione delle malattie infettive dell'Ufficio federale della salute pubblica (UFSP), le statistiche sulle cause invalidanti e sugli infortuni della SUVA o le statistiche sull'incidenza e la mortalità dei tumori dei registri dei tumori.
Altre statistiche, organizzate dagli attori principali (in particolare l'UFSP, che non le esegue direttamente bensì le affida agli uffici dei medici cantonali), sono state sviluppate per monitorare le pratiche mediche settoriali. Tra queste figurano le rilevazioni sulle interruzioni di gravidanza e sulle cure per la procreazione medicalmente assistita.
La statistica sanitaria produce inoltre informazioni sui servizi offerti o utilizzati dalla popolazione. Occorre quindi rilevare informazioni sugli operatori sanitari e la loro formazione, i servizi sanitari quali istituti ospedalieri, case per anziani, servizi Spitex, ambulatori medici, farmacie, nonché il vasto ventaglio di servizi sviluppato soprattutto negli anni recenti (fisioterapia, ergoterapia, psicoterapia, guaritori ecc). Tutti questi segmenti del settore sanitario sono monitorati tramite appositi rilevamenti o dati risultati da procedure amministrative cantonali.

Statistiche sanitarie federali
Nel 1997, l'Ufficio federale di statistica (UST) ha introdotto i rilevamenti "intra-muros" per descrivere gli istituti socio-sanitari a carattere residenziale. Queste statistiche federali includono ospedali, cliniche, case anziani, istituti per invalidi, istituti per la cura delle tossicomanie e per casi psicosociali. Descrivere statisticamente i 26 apparati sanitari cantonali rappresenta una grande sfida a causa delle differenze esistenti tra i vari sistemi.

Nuovo ordinamento per il finanziamento delle cure nelle case per anziani
Il 1.1.2011 è entrato in vigore l'articolo 25a. della LAMal, che ridefinisce le modalità di finanziamento delle cure nelle case per anziani e introduce il concetto delle "cure acute e transitorie" (CAT). Per adeguarsi al nuovo ordinamento federale del finanziamento delle cure, in Ticino è stata modificata la Legge concernente il promovimento, il coordinamento e il finanziamento delle attività a favore degli anziani (Legge anziani, LAnz).

Questo tema nel sito dell'Ustat:
www.ti.ch/ustat-salute

Panorama

Istituti ospedalieri

Gli istituti ospedalieri sono una componente importante del sistema sanitario e rappresentano il 35,9% della spesa sanitaria nazionale (2010). Mentre in Svizzera gli ospedali sono perlopiù pubblici, in Ticino e in alcuni altri cantoni (Ginevra, Basilea Città e Vaud) l'offerta privata rappresenta una parte importante dell'attività. In Ticino, il settore privato aveva conosciuto un importante sviluppo negli anni Ottanta e Novanta, dopo l'entrata in vigore della legge cantonale sull'assicurazione malattie, che l'aveva favorito. Diversi nuovi istituti privati avevano allora affiancato quelli, pubblici e privati, già esistenti. Con l'entrata in vigore della Legge federale sull'assicurazione malattie (LAMal) nel 1996, venivano create le basi per consentire all'autorità cantonale di controllare, pianificandola, l'offerta ospedaliera.

Le pianificazioni hanno modificato il panorama ospedaliero nazionale, favorendo la "concentrazione" delle cure e il passaggio da 406 istituti nel 1997 a 300 nel 2011 (-26,1%). Nello stesso periodo in Ticino il numero di istituti è passato da 28 a 14 (-50,0%). Si noti che in alcuni casi la diminuzione non corrisponde alla chiusura o al riorientamento di un istituto, bensì al suo inserimento in un ospedale "multisito" (Ente ospedaliero cantonale), che viene contato come un solo ospedale malgrado sia composto di fatto da più ospedali dislocati sul territorio.

Parallelamente, in Svizzera i posti letto sono passati da 45.189 nel 1998 a 38.523 nel 2011 (-14,8%) e in Ticino da 2.400 a 1.858 (-22,6%). Nel contempo, la quota parte di posti letto pubblici[1] in Ticino è passata dal 50,8% nel 1997 al 58,6% nel 2011. Pur in presenza di questo incremento il dato cantonale resta comunque ancora nettamente al di sotto di quello nazionale (80,2% nel 2011).

[1] Nei posti pubblici sono compresi anche i posti in istituti privati ma sussidiati.

Pazienti negli istituti ospedalieri

Se alla fine degli anni Novanta il cantone Ticino si distingueva per un'offerta e un consumo sensibilmente più elevati nel campo delle cure ospedaliere (pazienti degenti) rispetto alla media svizzera, le diverse pianificazioni cantonali hanno riequilibrato la dotazione, diminuendo di conseguenza anche il consumo di giornate di cura. Tenuto conto del maggiore fabbisogno in Ticino attribuibile verosimilmente a una più forte presenza di persone anziane rispetto al resto della Svizzera, il consumo ticinese risulta essere da alcuni anni allineato alla media nazionale. Nonostante la diminuzione di posti letto avvenuta durante gli ultimi anni, il numero di pazienti curati è costantemente aumentato, in Ticino (da 58.965 nel 2000 a 62.342 nel 2011, ovvero +5,7%) ma soprattutto in Svizzera (da 1.102.116 nel 2000 a 1.276.299 nel 2011, ovvero +15,8%) [F. 14.1]. Se l'aumento del numero di pazienti dipende da molte cause (invecchiamento, evoluzione della medicina ecc.), la presa a carico di più pazienti in un numero inferiore di posti letto è resa possibile principalmente dalla durata sempre più breve delle degenze.

F. 14.1
Indice di evoluzione dei pazienti degenti dimessi dagli istituti ospedalieri stazionari, in Svizzera e in Ticino*, dal 2000 (2000 = 100)
Fonte: KS, UST

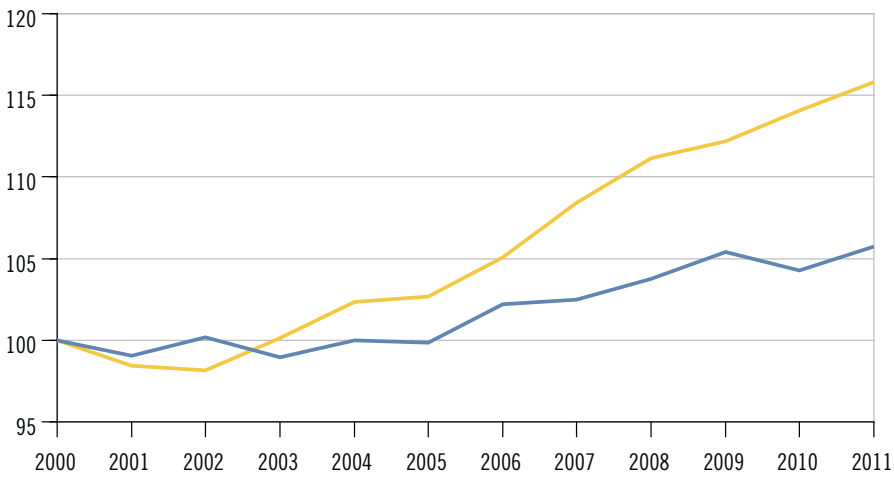

Svizzera
Ticino

* Domicilio dell'ospedale.

Case per anziani

Dal 2000, in Svizzera il numero di case per anziani è aumentato, passando da 1.480 a 1.585 nel 2011 (+7,1%); mentre in Ticino da un numero iniziale di 65 nel 1997 si assesta sulla sessantina a partire dal 2003 (61 nel 2011), con un certo avvicendamento visto che alcune strutture chiudono e alcune aprono. Il numero di posti letto è aumentato, passando in Svizzera da 84.000 nel 2000 a 92.848 nel 2011 (+10,5%). Anche in Ticino il numero di posti letto è cresciuto, ma moderatamente, essendo passato da 4.116 nel 2000 a 4.190 nel 2011 (+1,8%). Se si considerano i posti letto per mille abitanti, negli ultimi dieci anni la densità è maggiore in Ticino rispetto alla Svizzera (12,4 rispettivamente 11,7 posti letto per mille abitanti nel 2011). Se si calcola invece la densità di posti letto per mille abitanti anziani (ultraottantenni), risulta il contrario. Infatti, a causa della maggior concentrazione di persone ultraottantenni in Ticino rispetto alla media nazionale, il Ticino risulta avere una dotazione inferiore a quella nazionale (nel 2011, 214,4 posti letto per mille ultraottantenni in Ticino contro 242,9 in Svizzera) [F. 14.2]. Va detto che tutti i confronti tra il Ticino e i dati medi nazionali vanno considerati con cautela perché alcuni Cantoni, diversamente dal Ticino, continuano a conteggiare anche gli appartamenti protetti, contravvenendo alle direttive nazionali introdotte nel 2006.

F. 14.2
Posti letto nelle case per anziani ogni mille abitanti ultraottantenni e ogni mille abitanti, in Svizzera e in Ticino, dal 2000
Fonte: SOMED A, UST

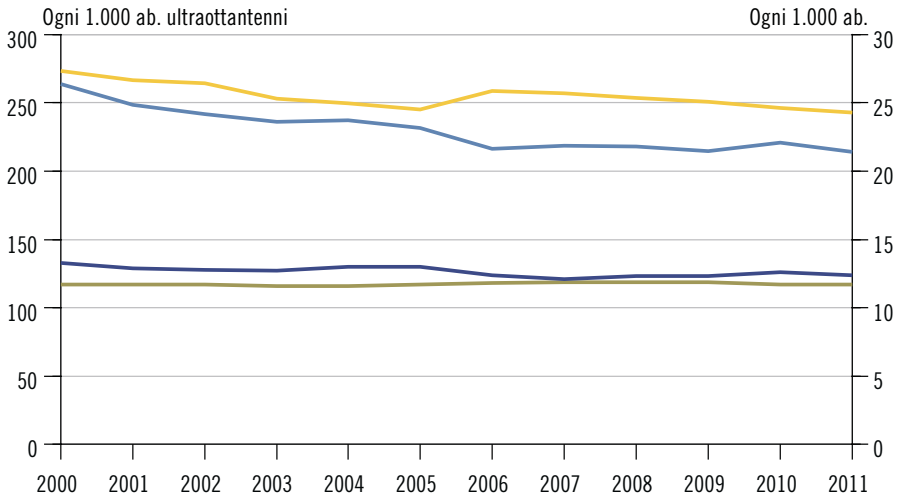

Svizzera ogni 1.000 ab. ultraottantenni
Ticino ogni 1.000 ab. ultraottantenni
Svizzera ogni 1.000 ab.
Ticino ogni 1.000 ab.

Il costo medio per giornata di cura nelle case per anziani aumenta in modo simile sia a livello nazionale che cantonale. Tuttavia, se per quasi un decennio quello svizzero è risultato inferiore a quello ticinese, dal 2009 la situazione si è invertita. Nel 2011, il costo medio per giornata di cura in Svizzera ammonta a 270 franchi, mentre in Ticino è di 254 franchi. [F. 14.3]. Malgrado ciò, a causa della maggiore concentrazione di posti letto rispetto alla popolazione, in Ticino si spende il 2,1% in più rispetto alla media nazionale (1.113 rispettivamente 1.090 franchi pro capite nel 2011).

F. 14.3
Costo medio per giornata di cura nelle case per anziani (in fr.), in Svizzera e in Ticino, dal 2000
Fonte: SOMED A, UST

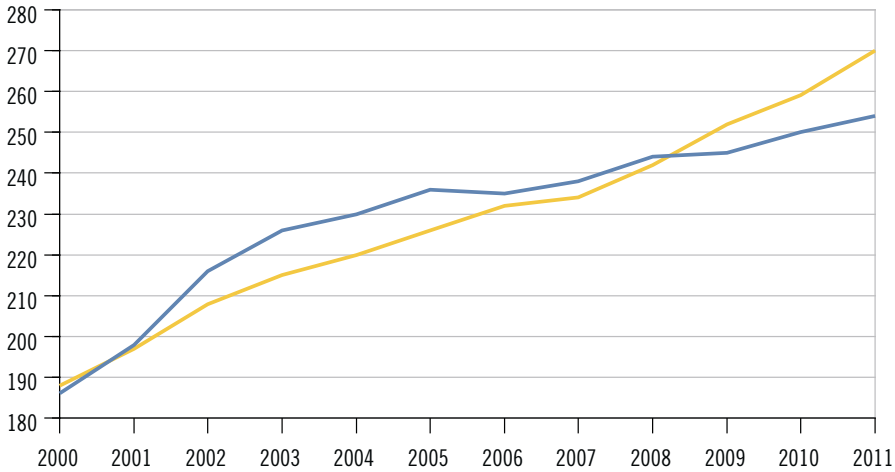

Ospiti nelle case per anziani

In Ticino, il leggero ma continuo aumento di posti disponibili nelle case per anziani osservato durante gli ultimi anni è accompagnato da un aumento graduale di ospiti[2]. Alla fine dell'anno 2011, le 61 case per anziani registrano complessivamente 4.062 ospiti degenti, corrispondenti a un tasso di occupazione dei letti disponibili del 96,5%. Rispetto al 2000 (3.861), il numero di ospiti è cresciuto del 5,2%. In realtà questo aumento è leggermente più elevato, visto che dal 2006 la statistica non considera più gli appartamenti protetti.

In Ticino, gli ultimi decenni sono stati caratterizzati da un incremento sia del numero delle persone anziane, sia della loro proporzione sul complesso della popolazione. Questo invecchiamento si può osservare anche negli ospiti delle case per anziani. L'età media degli ospiti presenti al 31.12. passa da 82,0 anni nel 1990 a 85,5 nel 2011, e la proporzione di ospiti ultraottantenni passa dal 68,8% all'80,4% nello stesso lasso di tempo [F. 14.4]. Ci sono delle differenze importanti tra i due sessi. Innanzitutto, si può parlare di una marcata maggioranza femminile: infatti, tra gli ospiti presenti nel 2011 ci sono tre volte più donne che uomini. Tuttavia, la situazione non è statica. Infatti, la quota parte di uomini passa da circa un quinto nel 2000 a un quarto nel 2011. Le donne hanno inoltre un'età media superiore a quella degli uomini (86,6 anni contro 82,4).

[2] Dove non altrimenti specificato, si intende il numero di ospiti presenti in istituto al 31.12.

F. 14.4
Ospiti nelle case per anziani (in %), secondo la classe d'età e il sesso, e età media, secondo il sesso, in Ticino, dal 2000
Fonte: SOMED A, UST

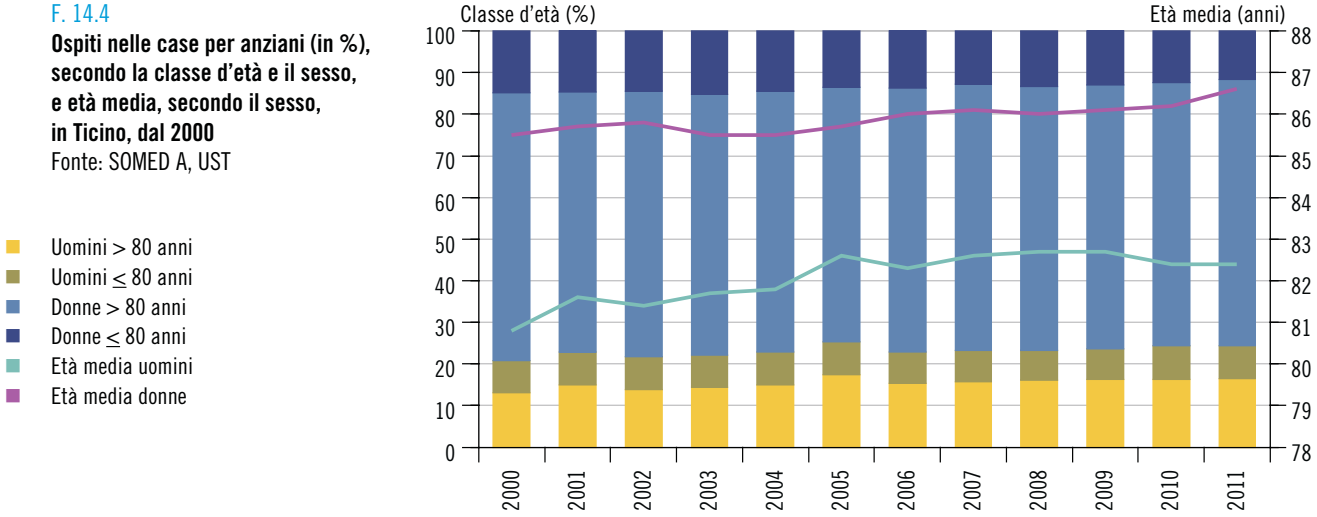

Bisogno di cure nelle case per anziani

Per motivi legati al finanziamento LAMal, gli istituti devono determinare il bisogno di cure degli ospiti degenti, che può oscillare tra meno di 20 minuti fino a più di tre ore al giorno. Considerando i 4.062 ospiti presenti alla fine dell'anno, il 16,2% (657 ospiti) necessita meno di un'ora di cure, un terzo (1.231 ospiti) tra una e due ore e quasi la metà (1.885 ospiti) tra due e tre ore di cure al giorno. Solo una piccola parte dei degenti, il 6,1% ossia 248 ospiti, richiede più di tre ore di cure al giorno. Questi dati sono rappresentativi per tutto il corso dell'anno, infatti le stesse proporzioni si possono osservare per le giornate fatturate al totale degli ospiti presenti durante il 2011 [F. 14.5].

F. 14.5
Giornate di cura nelle case per anziani, secondo il bisogno di cure in ore, in Ticino, nel 2011
Fonte: SOMED A, UST

* Cure acute e transitorie.

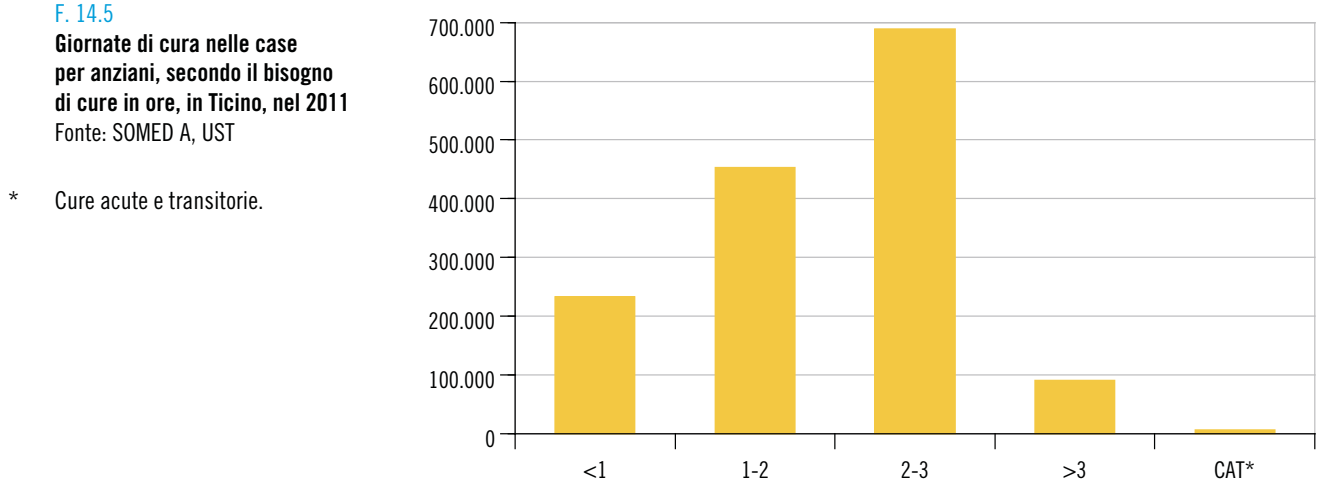

Movimenti degli ospiti nelle case per anziani

Per quanto riguarda il tipo di soggiorno, si può distinguere tra quello di lunga e quello di breve durata. La grande maggioranza degli ospiti presenti alla fine del 2011 è costituita da ospiti fissi, che si trovano quindi in una delle case per anziani per un soggiorno di lunga durata (3.968 ospiti). Le restanti 94 persone presenti al 31.12. usufruiscono invece di un soggiorno breve.

Per quanto riguarda i soggiorni di lunga durata, nel corso del 2011 le case per anziani ticinesi hanno accolto 1.408 nuovi ospiti fissi. Di essi,

oltre la metà (737 ospiti) è arrivata direttamente da un ospedale mentre quasi un terzo (383 ospiti) dal proprio domicilio. L'età media degli ospiti entrati durante il 2011 è di 85,7 anni per le donne e di 82,5 anni per gli uomini. 1.367 ospiti fissi hanno invece lasciato l'istituto durante l'anno: il 21,1% è stato trasferito in un'altra casa per anziani (151 ospiti) oppure è tornato al proprio domicilio (137 ospiti), mentre il 76,6% (1.047 ospiti) è deceduto in istituto.

Per quanto riguarda i soggiorni brevi, durante il 2011 le case per anziani hanno accolto 1.440 nuovi ospiti. Tra questi, 290 sono entrati in istituto per un "soggiorno temporaneo terapeutico" (STT) e 469 ospiti hanno usufruito di "cure acute e transitorie" (CAT)[3]. I 290 ospiti STT provenivano tutti dal proprio domicilio ed erano in prevalenza donne (69,0%), con un'età media di 85,4 anni. Al termine della permanenza, la cui durata massima è di 28 giorni, la grande maggioranza degli ospiti STT (82,1%) ha potuto tornare al proprio domicilio.

Leggermente diversa è la situazione dei 469 ospiti reduci da un soggiorno ospedaliero che hanno usufruito di prestazioni CAT. Due terzi degli ospiti CAT accolti durante il 2011 erano donne (314), con un'età media di 85,0 anni, un terzo uomini (155), con un'età media di 81,5 anni. I dati dimostrano che spesso i 14 giorni previsti per le cure CAT non sono sufficienti per ristabilire le condizioni di salute desiderate. Infatti, nel 2011 soltanto 149 ospiti CAT (31,8%) hanno lasciato il reparto durante i termini stabiliti (si parla di ospiti "CAT puro"). Per più di due terzi invece, ovvero per i restanti 320, è stato necessario un prolungamento di un massimo di 14 giorni, reso possibile grazie ai reparti di soggiorno temporaneo terapeutico (STT) presenti nelle medesime strutture (si parla allora di ospiti "CAT-STT")[4]. I dati dimostrano che questo prolungamento del soggiorno favorisce il ristabilimento delle condizioni di salute. Infatti, tra gli ospiti CAT-STT il 64,1% ha potuto rientrare al proprio domicilio (rispetto al 53,7% per gli ospiti CAT puro) e il 25,9% è entrato in una casa per anziani (11,4% per gli ospiti CAT puro), mentre il 7,2% è stato riospedalizzato (una quota parte nettamente inferiore rispetto al 21,5% degli ospiti CAT puro) [F. 14.6].

3 V. a. il Glossario.

4 Il sistema sanitario ticinese prevede che un ospite CAT, che per motivi medici non può ancora essere rilasciato al termine dei 14 giorni prescritti, può essere ammesso al soggiorno temporaneo terapeutico (STT) fino ad un massimo di ulteriori 14 giorni.

F. 14.6
Ospiti CAT e STT, secondo la destinazione, in Ticino, nel 2011
Fonte: Ufficio del medico cantonale, Bellinzona

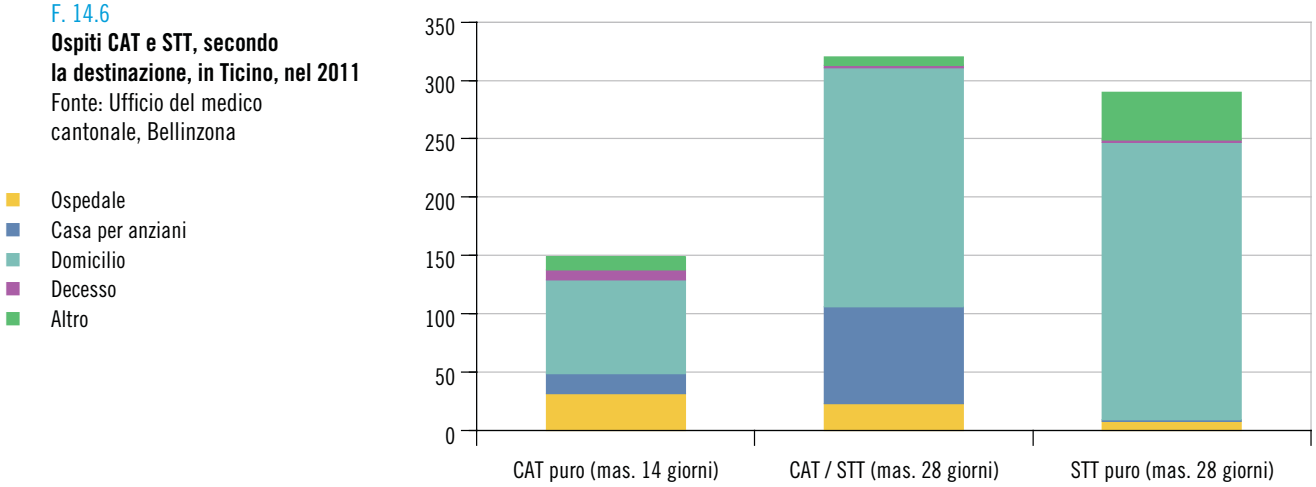

Speranza di vita in buona salute

La speranza di vita in buona salute offre un quadro informativo sullo stato di salute generale della popolazione e sul numero di anni da vivere con una qualità di vita potenzialmente buona. A trarre profitto da una lunga vita in buona salute non sono soltanto le persone direttamente interessate, ma anche l'economia e la società, viste le ricadute importanti per i sistemi sanitari e per la presa a carico di lungo periodo.

Alla nascita, in Ticino la speranza di vita in buona salute è di 65,6 anni per gli uomini e di 68,0 anni per le donne (dati 2007) [F. 14.7]. Il divario tra i sessi (+2,4 anni in buona salute per le donne rispetto agli uomini) è inferiore a quello che si rileva per la speranza di vita (79,9 rispettivamente 85,7, ovvero +5,8 anni per le donne). La speranza di vita in buona salute rappresenta l'82,1% della speranza di vita per gli uomini, ma solo il 79,3% per le donne, dato che quest'ultime hanno una speranza di vita superiore. All'età del pensionamento, cioè a 65 anni, si osserva che la speranza di vita in buona salute è di 11,8 anni per gli uomini e di 12,6 anni per le donne; la differenza tra i sessi si riduce quindi a 0,8 anni, sempre a vantaggio delle donne. In questo caso, i potenziali anni vissuti in buona salute sono il 61,5% della speranza di vita per gli uomini e solo il 54,5% per le donne. Globalmente, i dati suggeriscono che gli uomini hanno in media una vita più corta, ma che, rispetto alle donne, ne trascorrono una quota parte maggiore in buona salute.

A livello nazionale, la speranza di vita in buona salute alla nascita è più elevata in confronto al Ticino: 69,4 anni per gli uomini (+3,8 anni) e 70,3 anni per le donne (+2,3); è invece inferiore la speranza di vita alla nascita: 79,6 per gli uomini (-0,3 anni) e 84,3 per le donne (-1,4).

F. 14.7
Speranza di vita in buona salute e speranza di vita, secondo il sesso, in Svizzera e in Ticino, nel 2007
Fonte: eCod, ISS, UST

	Svizzera			Ticino		
	Speranza di vita in buona salute (SVBS) in anni	Speranza di vita in anni	Quota di SVBS sulla speranza di vita %	Speranza di vita in buona salute (SVBS) in anni	Speranza di vita in anni	Quota di SVBS sulla speranza di vita %
Uomini						
Alla nascita	69,4	79,6	87,2	65,6	79,9	82,1
A 65 anni	13,0	18,6	69,9	11,8	19,2	61,5
Donne						
Alla nascita	70,3	84,3	83,4	68,0	85,7	79,3
A 65 anni	16,5	22,0	61,4	12,6	23,1	54,5

Dati

T. 14.1
Istituti ospedalieri: alcuni indicatori, secondo il settore di cura, in Ticino, nel 2011

	Posti letto[1]	Giornate[2]	Uscite[3]	Tasso di occupazione	Durata media di degenza in giorni
Valori assoluti	**1.858**	**634.647**	**62.342**	**93,58**	**10,18**
Settore acuto	1.385	467.636	57.840	92,51	8,08
Ospedali pubblici	864	297.037	36.417	94,19	8,16
Cliniche private	521	170.599	21.423	89,71	7,96
Acute	386	129.527	19.188	91,93	6,75
Lungo media degenza	135	41.072	2.235	83,35	18,38
Riabilitazione[4]	182	60.890	1.910	91,66	31,88
Psichiatria[5]	291	106.121	2.592	99,91	40,94
Clinica psichiatrica cantonale	140	51.578	1.218	100,94	42,35
Cliniche private	151	54.543	1.374	98,96	39,70
Valori per 1.000 abitanti	**5,5**	**1.883,5**	**185,0**	**...**	**...**
Settore acuto	4,1	1.387,9	171,7	...	...
Ospedali pubblici	2,6	881,6	108,1	...	...
Cliniche private	1,5	506,3	63,6	...	...
Di cui acute	1,1	384,4	56,9	...	...
Riabilitazione[4]	0,5	180,7	5,7	...	...
Psichiatria[5]	0,9	315,0	7,7	...	...

[1] Si tratta di letti in esercizio, e non di letti previsti per l'anno secondo la pianificazione ospedaliera.
[2] Dato della Statistica medica, senza i neonati; sono considerate tutte le giornate, cioè compresi i pazienti non ancora dimessi al 31.12. e i giorni di congedo.
[3] Dato della Statistica ospedaliera, senza i neonati.
[4] Sono compresi i pazienti del centro di riabilitazione dell'Ospedale regionale di Faido.
[5] Sono compresi i pazienti del reparto di psichiatria dell'Ospedale Malcantonese a Castelrotto.

Fonte: Statistica medica (MS) e Statistica ospedaliera (KS), Ufficio federale di statistica, Neuchâtel; elaborazione Dipartimento della sanità e della socialità, Unità statistiche sanitarie, Bellinzona

T. 14.2
Istituti ospedalieri: pazienti degenti[1] e giornate di cura, secondo la copertura assicurativa di base, la camera e il settore di cura, in Ticino, nel 2011

	Pazienti degenti[1]					Giornate di cura in camera		
	Totale	Copertura assicurativa		Camera				
		LAMal	Altra	Comune	Privata	Totale	Comune	Privata
Totale	**62.125**	**57.177**	**4.948**	**47.717**	**14.408**	**634.647**	**489.073**	**145.574**
Settore acuto	57.526	52.960	4.566	43.943	13.583	467.636	353.330	114.306
Ospedali pubblici	36.326	34.031	2.295	28.893	7.433	297.037	232.332	64.705
Cliniche private	21.200	18.929	2.271	15.050	6.150	170.599	120.998	49.601
Riabilitazione[2]	2.007	1.783	224	1.469	538	60.890	43.102	17.788
Ospedali pubblici	1.198	1.081	117	927	271	25.933	19.966	5.967
Cliniche private	809	702	107	542	267	34.957	23.136	11.821
Psichiatria[3]	2.592	2.434	158	2.305	287	106.121	92.641	13.480
Clinica psichiatrica cantonale	1.218	1.177	41	1.218	–	51.578	51.578	–
Cliniche private	1.374	1.257	117	1.087	287	54.543	41.063	13.480

[1] Senza i neonati.
[2] Sono compresi i pazienti del centro di riabilitazione dell'Ospedale regionale di Faido.
[3] Sono compresi i pazienti del reparto di psichiatria dell'Ospedale Malcantonese a Castelrotto.

Fonte: Statistica medica (MS), Ufficio federale di statistica, Neuchâtel; elaborazione Dipartimento della sanità e della socialità, Unità statistiche sanitarie, Bellinzona

Ulteriori dati nel sito dell'Ustat:
www.ti.ch/ustat-datistatistici > 14 Salute

T. 14.3

Istituti ospedalieri: pazienti degenti, tasso di ospedalizzazione e durata media di degenza, secondo il sesso, la classe d'età decennale e il settore di cura, in Ticino, nel 2011

	Pazienti degenti				Tasso di ospedalizzazione per 100 Ab.				Durata media di degenza in giorni			
	Totale	Uomini	Donne	Donne[1]	Totale	Uomini	Donne	Donne[1]	Totale	Uomini	Donne	Donne[1]
Neonati	3.065	1.610	1.455	–	...	...	...	...	5,5	5,5	5,5	–
Totale	**62.125**	**29.036**	**33.089**	**29.971**	**18,4**	**17,8**	**19,1**	**17,3**	**10,2**	**10,0**	**10,4**	**10,9**
0-9	1.760	1.047	713	713	5,8	6,8	4,9	4,9	4,0	4,1	3,9	3,9
10-19	1.905	1.047	858	823	5,7	6,1	5,3	5,1	5,6	5,0	6,3	6,4
20-29	3.642	1.403	2.239	1.309	10,2	7,7	12,7	7,4	8,6	11,3	7,0	7,8
30-39	6.149	1.986	4.163	2.216	14,0	9,3	18,6	9,9	7,9	9,8	6,9	7,7
40-49	6.954	3.417	3.537	3.331	12,2	11,9	12,5	11,7	9,4	9,8	9,0	9,2
50-59	7.666	4.081	3.585	3.585	16,7	17,9	15,6	15,6	9,9	9,5	10,3	10,3
60-69	9.878	5.252	4.626	4.626	24,1	26,7	21,6	21,6	9,9	9,5	10,3	10,3
70-79	12.099	6.114	5.985	5.985	39,7	44,4	35,7	35,7	11,7	10,9	12,4	12,4
80-89	9.772	3.968	5.804	5.804	61,1	71,0	55,7	55,7	13,1	12,1	13,7	13,7
90 e più	2.300	721	1.579	1.579	64,9	84,6	58,7	58,7	13,0	12,2	13,4	13,4
Settore acuto	**57.526**	**26.808**	**30.718**	**27.600**	**17,1**	**16,4**	**17,7**	**15,9**	**8,1**	**7,7**	**8,5**	**8,8**
0-9	1.760	1.047	713	713	5,8	6,8	4,9	4,9	4,0	4,1	3,9	3,9
10-19	1.844	1.013	831	796	5,5	5,9	5,1	4,9	4,4	3,9	5,0	5,0
20-29	3.334	1.220	2.114	1.184	9,3	6,7	12,0	6,7	4,8	4,3	5,1	4,5
30-39	5.627	1.672	3.955	2.008	12,8	7,8	17,7	9,0	5,3	5,0	5,4	4,8
40-49	6.095	2.959	3.136	2.930	10,7	10,3	11,0	10,3	5,7	5,7	5,7	5,7
50-59	6.901	3.703	3.198	3.198	15,1	16,2	13,9	13,9	6,6	6,5	6,8	6,8
60-69	9.183	4.934	4.249	4.249	22,4	25,1	19,8	19,8	7,9	7,7	8,1	8,1
70-79	11.272	5.761	5.511	5.511	36,9	41,9	32,9	32,9	10,0	9,5	10,6	10,6
80-89	9.259	3.799	5.460	5.460	57,9	68,0	52,4	52,4	12,1	11,3	12,7	12,7
90 e più	2.251	700	1.551	1.551	63,5	82,2	57,6	57,6	12,8	11,8	13,2	13,2
Riabilitazione[2]	**2.007**	**907**	**1.100**	**1.100**	**0,6**	**0,6**	**0,6**	**0,6**	**30,3**	**34,0**	**27,3**	**27,3**
0-9	–	–	–	–	–	–	–	–	–	–	–	–
10-19	4	4	–	–	0,0	0,0	–	–	31,3	27,5	–	–
20-29	22	15	7	7	0,1	0,1	0,0	0,0	62,3	76,7	31,4	31,4
30-39	59	36	23	23	0,1	0,2	0,1	0,1	30,8	35,3	23,8	23,8
40-49	162	104	58	58	0,3	0,4	0,2	0,2	32,2	34,2	28,5	28,5
50-59	235	127	108	108	0,5	0,6	0,5	0,5	29,8	31,0	28,4	28,4
60-69	413	182	231	231	1,0	0,9	1,1	1,1	31,0	38,2	25,4	25,4
70-79	636	275	361	361	2,1	2,0	2,2	2,2	30,2	32,5	28,5	28,5
80-89	438	149	289	289	2,7	2,7	2,8	2,8	28,2	30,3	27,1	27,1
90 e più	38	15	23	23	1,1	1,8	0,9	0,9	25,8	26,3	25,6	25,6
Psichiatria[3]	**2.592**	**1.321**	**1.271**	**1.271**	**0,8**	**0,8**	**0,7**	**0,7**	**40,9**	**40,5**	**41,4**	**41,4**
0-9	–	–	–	–	–	–	–	–	–	–	–	–
10-19	57	30	27	27	0,2	0,2	0,2	0,2	42,1	38,6	46,1	46,1
20-29	286	168	118	118	0,8	0,9	0,7	0,7	49,5	56,8	39,1	39,1
30-39	463	278	185	185	1,1	1,3	0,8	0,8	36,4	35,8	37,4	37,4
40-49	697	354	343	343	1,2	1,2	1,2	1,2	36,5	36,8	36,3	36,3
50-59	530	251	279	279	1,2	1,1	1,2	1,2	42,9	42,5	43,3	43,3
60-69	282	136	146	146	0,7	0,7	0,7	0,7	43,5	36,9	49,7	49,7
70-79	191	78	113	113	0,6	0,6	0,7	0,7	45,8	42,1	48,4	48,4
80-89	75	20	55	55	0,5	0,4	0,5	0,5	42,9	38,8	44,3	44,3
90 e più	11	6	5	5	0,3	0,7	0,2	0,2	21,6	17,3	26,8	26,8

[1] Senza le partorienti.
[2] Compresi i pazienti del centro di riabilitazione dell'Ospedale regionale di Faido.
[3] Compresi i pazienti del reparto di psichiatria dell'Ospedale Malcantonese a Castelrotto.

Fonte: Statistica medica (MS), Ufficio federale di statistica, Neuchâtel; elaborazione Dipartimento della sanità e della socialità, Unità statistiche sanitarie, Bellinzona

T. 14.4

Istituti ospedalieri: pazienti degenti e durata media di degenza (DMD), secondo alcune operazioni scelte, in Ticino, nel 2011

	Pazienti degenti							DMD in giorni
	Totale			% entrati in urgenza			Età media	
	Totale	Ospedali pubblici	Cliniche private	Totale	Ospedali pubblici	Cliniche private		
Chirurgia vascolare								
Chirurgia arteriosa di bypass	379	285	94	30,3	34,7	17,0	72,3	14,9
Accessi per emodialisi	93	83	10	31,2	33,7	10,0	68,6	10,6
Amputazioni dell'arto inferiore	39	30	9	66,7	73,3	44,4	73,7	37,3
Prelievo di vene, varici	582	139	443	0,5	0,7	0,5	51,9	2,7
Chirurgia viscerale toracale e endocrina								
Operazioni sull'esofago	–	–	–	–	–	–	–	–
Operazioni sullo stomaco	41	30	11	24,4	26,7	18,2	64,7	24,3
Operazioni sul tenue	96	72	24	66,7	68,1	62,5	65,3	24,1
Operazioni su tiroide e paratiroide	132	119	13	2,3	2,5	–	52,7	5,3
Operazioni colo-rettali	436	306	130	29,1	35,9	13,1	67,8	17,9
Appendicectomia	464	403	61	92,5	96,8	63,9	32,2	5,4
Ernia inguinale monolaterale	674	382	292	6,4	9,2	2,7	59,1	3,9
Colecistectomia	644	467	177	34,3	40,5	18,1	57,3	8,0
Laparoscopia "pura"	176	124	52	31,3	39,5	11,5	51,4	7,6
Ginecologia								
Parto	3.118	1.877	1.241	63,4	67,1	57,9	32,0	6,0
Taglio cesareo	1.038	527	511	35,2	36,4	33,9	33,0	7,2
Isterectomia	340	232	108	2,4	2,6	1,9	55,0	7,5
Mastectomia	515	281	234	2,1	1,4	3,0	58,8	5,9
ORL								
Tonsillectomia e adenoidectomia	544	440	104	7,0	7,3	5,8	16,4	3,3
Chirurgia ortopedica e traumatica								
Col. vertebrale: vertebre cervicali	48	45	3	20,8	22,2	–	54,9	9,3
Col. vertebrale: dorsale e lombare	77	73	4	27,3	27,4	25,0	54,5	13,6
Col. vertebrale: ernia del disco	253	195	58	12,6	16,4	–	54,8	9,5
Spalla I: sostituz. totale e parziale	71	23	48	15,5	17,4	14,6	72,3	10,3
Spalla II: riparazione di lussazione ricorrente	119	21	98	3,4	9,5	2,0	36,3	3,6
Spalla III: artroscopia	613	260	353	0,7	1,5	–	57,1	3,7
Spalla IV: riduzione chiusa di lussazione	48	39	9	97,9	97,4	100,0	65,7	10,5
Mano I: dita	40	26	14	67,5	88,5	28,6	38,9	4,9
Mano II: artroscopia del polso	33	3	30	18,2	0,0	20,0	52,4	2,7
Mano III: fusione mediotarsica o carporadiale	18	6	12	11,1	33,3	–	45,5	5,6
Ginocchio I: meniscectomia	1.247	280	967	2,0	2,1	2,0	50,5	2,5
Ginocchio II: artroscopia "pura"	60	55	5	3,3	3,6	–	51,2	3,2
Ginocchio III: protesi	652	135	517	0,3	0,7	0,2	69,7	10,7
Ginocchio IV: riparazione legamenti	468	58	410	4,3	20,7	2,0	40,6	3,9
Alluce valgo	327	159	168	–	–	–	56,7	3,9
Anca I: revisione di sostituzione	12	2	10	33,3	100,0	20,0	71,8	25,1
Anca II: sostituzione totale	658	188	470	9,3	12,2	8,1	69,7	11,4
Anca III: sostituzione parziale	143	137	6	93,0	94,2	66,7	83,5	16,1
Omero: traumi	172	145	27	83,1	85,5	70,4	58,9	11,3
Radio e ulna: traumi	493	365	128	70,4	78,1	48,4	53,2	5,7
Femore: traumi	391	328	63	91,0	95,7	66,7	74,1	14,5
Tibia e fibula: traumi	365	284	81	81,4	87,7	59,3	50,0	12,0
Piede: traumi	54	30	24	75,9	90,0	58,3	42,8	12,1
Urologia								
Prostatectomia tecnica tradizionale	52	44	8	–	–	–	63,8	11,5
Prostatectomia TUR-P	299	198	101	11,4	12,1	9,9	73,4	8,1
Prostatectomia Da Vinci	15	15	–	–	–	–	65,4	9,5

Fonte: Statistica medica (MS), Ufficio federale di statistica, Neuchâtel; elaborazione Dipartimento della sanità e della socialità, Unità statistiche sanitarie, Bellinzona

T. 14.5

Case per anziani (CPA): alcuni indicatori, secondo il tipo di istituto, in Ticino, nel 2011

	Posti letto	Densità[1]	Residenti al 31.12	Tasso di istituzionalizzazione[1]	Giornate del settore residenziale	Tasso di occupazione annuale	Costi totali	Ricavi totali	Disavanzi totali
Totale	**4.190**	**12,4**	**4.062**	**12,1**	**1.475.293**	**96,5**	**371.172**	**376.179**	**7.094**
CPA sussidiate	3.566	10,6	3.491	10,4	1.270.854	97,6	321.540	324.544	4.487
CPA private non sussidiate	624	1,9	571	1,7	204.439	89,8	49.632	51.635	2.607

[1] Ogni 1.000 abitanti (popolazione residente permanente al 31.12).

Fonte: Statistica degli istituti sociosanitari (SOMED A), Ufficio federale di statistica, Neuchâtel; elaborazione Dipartimento della sanità e della socialità, Unità statistiche sanitarie, Bellinzona

T. 14.6

Case per anziani (CPA): ospiti residenti, secondo alcune caratteristiche demografiche, in Ticino, nel 2011

	Totale	Sesso		Classe d'età			Età media
		Uomini	Donne	Fino a 64	65 - 79	80 e più	
Ospiti al 31.12.	**4.062**	**991**	**3.071**	**70**	**727**	**3.265**	**85,5**
Bisogno di cure							
Meno di 1 ora	657	179	478	12	149	496	84,2
Da 1 ora a meno di 2 ore	1.231	313	918	20	241	970	85,2
Da 2 ore a meno di 3 ore	1.885	408	1.477	23	271	1.591	86,5
3 ore e più	248	76	172	13	59	176	83,8
Cure acute transitorie (CAT)	16	9	7	2	2	12	81,3
Casi non LAMal	25	6	19	–	5	20	83,6
Tipo di degenza							
Soggiorni lunghi	3.968	956	3.012	66	711	3.191	85,6
Soggiorni brevi e STT[1]	78	26	52	2	14	62	84,4
Soggiorni CAT[1]	16	9	7	2	2	12	81,3
Ospiti entrati durante l'anno	**2.848**	**919**	**1.929**	**45**	**601**	**2.202**	**84,5**
Provenienza							
Dal domicilio	967	297	670	10	187	770	85,2
Da CPA	513	152	361	3	104	406	85,0
Dall'ospedale	1.192	411	781	30	277	885	83,8
Tipo di degenza							
Soggiorni lunghi	1.408	461	947	29	287	1.092	84,6
Soggiorni brevi e STT[1]	971	304	667	12	200	759	84,8
Soggiorni CAT[1]	469	154	315	4	114	351	83,8
Ospiti usciti durante l'anno	**2.801**	**914**	**1.887**	**35**	**529**	**2.237**	**85,6**
Destinazione							
Ritorno a domicilio	977	298	679	13	225	739	84,0
Verso CPA	593	200	393	5	114	474	85,1
Verso l'ospedale	111	43	68	2	31	78	83,3
Deceduti	1.092	361	731	14	156	922	87,6
Tipo di degenza							
Soggiorni lunghi	1.367	462	905	19	219	1.129	86,8
Soggiorni brevi e STT[1]	940	293	647	12	192	736	84,8
Soggiorni CAT[1]	494	159	335	4	118	372	84,0

[1] STT = Soggiorno temporaneo terapeutico, CAT = Cure acute e tranistorie. Pazienti passati da CAT a STT sono considerati CAT.

Fonte: Statistica degli istituti sociosanitari (SOMED A), Ufficio federale di statistica, Neuchâtel; elaborazione Dipartimento della sanità e della socialità, Unità statistiche sanitarie, Bellinzona

T. 14.7

Altri istituti sociosanitari: alcuni indicatori, secondo il tipo di istituto, in Ticino, nel 2011

	Totale	Istituti per invalidi[1]			Istituti per la cura dell'alcolismo	Istituti per la cura delle tossicodipen-denze	Istituti per casi psico-sociali
		Totale	Adulti	Minorenni			
Settore residenziale							
Posti letto	785	577	527	50	24	57	127
Residenti al 31.12.	802	617	540	77	23	39	123
Notti	263.337	199.641	189.983	9.658	8.593	15.125	39.978
Settore diurno							
Posti diurni	946	728	613	115	24	57	137
Centri diurni	324	324	324	–	–	–	–
Casa con attività	118	118	118	–	–	–	–
Laboratorio	312	171	171	–	24	–	117
Altro	57	–	–	–	–	57	–
Scuola	135	115	–	115	–	–	20
Ospiti del settore diurno al 31.12.	930	727	611	116	23	39	141
Residenti	580	441	364	77	23	39	77
Non residenti	350	286	247	39	–	–	64
Giornate del settore diurno	217.537	183.600	161.897	21.703	3.226	14.250	16.461
Di ospiti residenti	154.286	128.325	112.241	16.084	3.226	14.250	8.484
Di ospiti non residenti	63.252	55.275	49.656	5.619	–	–	7.977
Contabilità in 1.000 fr.[2]							
Costi	130.922	104.432	91.000	13.432	2.521	6.004	17.964
Ricavi	118.780	103.049	92.172	10.877	2.480	5.908	7.343

[1] Dal 2011, tutti gli istituti per invalidi compresi nella statistica SOMED sono sussidiati.
[2] La contabilità comprende sia il settore residenziale (notturno) sia il settore diurno.

Fonte: Statistica degli istituti sociosanitari (SOMED B), Ufficio federale di statistica, Neuchâtel; elaborazione Dipartimento della sanità e della socialità, Unità statistiche sanitarie, Bellinzona

T. 14.8

Istituti per invalidi: ospiti, secondo la presa a carico, il sesso, l'età, l'AGI e la menomazione principale, in Ticino, nel 2011

	Invalidi adulti						Invalidi minorenni		
	Ospiti del settore diurno			Ospiti del settore residenziale					
	Totale	Residenti[1,2]	Esterni[3]	Totale	Con attività diurna[2]	Senza attività diurna	Totale	Settore diurno (scuola)	Settore residenziale[4]
Ospiti al 31.12.	**611**	**364**	**247**	**540**	**364**	**176**	**116**	**39**	**77**
Sesso									
Uomini	358	205	153	293	205	88	66	21	45
Donne	253	159	94	247	159	88	50	18	32
Classe d'età									
Fino a 24 anni	95	21	74	39	21	18	116	39	77
25-44 anni	225	119	106	189	119	70	–	–	–
45-64 anni	257	198	59	279	198	81	–	–	–
65 anni e più	34	26	8	33	26	7	–	–	–
Secondo l'AGI[5]									
Con AGI[5]	392	263	129	345	263	82	79	26	53
Di cui grado leggero	35	21	14	28	21	7	4	–	4
Di cui grado medio	134	89	45	117	89	28	35	14	21
Di cui grado elevato	223	153	70	200	153	47	40	12	28
Senza AGI[5]	212	100	112	194	100	94	27	5	22
Sconosciuto	7	1	6	1	1	–	10	8	2
Secondo la menomazione[6]									
Fisica	145	104	41	137	104	33	28	12	16
Psichica	120	83	37	130	83	47	10	1	9
Mentale	333	172	161	266	172	94	77	26	51
Dipendenze	3	2	1	2	2	–	–	–	–
Altro	10	3	7	5	3	2	1	–	1
Movimento durante l'anno									
Entrati	66	33	33	54	33	21	17	5	12
Usciti	48	26	22	48	26	22	23	8	15

[1] Ospiti diurni e notturni.
[2] Questi ospiti sono conteggiati sia nel settore diurno che in quello residenziale, in quanto usufruiscono di entrambi i servizi.
[3] Ospiti che frequentano l'istituto soltanto per le attività diurne.
[4] Tutti i 77 ospiti della casa per bambini frequentano la scuola.
[5] Assegno Grande Invalido (AGI).
[6] Si intende la menomazione principale.

Fonte: Statistica degli istituti sociosanitari (SOMED B), Ufficio federale di statistica, Neuchâtel; elaborazione Dipartimento della sanità e della socialità, Unità statistiche sanitarie, Bellinzona

T. 14.9

Istituti per la cura dell'alcolismo, delle tossicodipendenze, e per casi psico-sociali: ospiti, secondo il sesso e l'età, in Ticino, nel 2011

	Cura dell'alcolismo[1]	Cura delle tossicodipendenze[1]	Casi psico-sociali					
			Settore diurno			Settore residenziale		
			Totale	Residenti[2,3]	Esterni[4]	Totale	Con attività diurna[3]	Senza attività diurna
Ospiti al 31.12.	**23**	**39**	**141**	**77**	**64**	**123**	**77**	**46**
Sesso								
Uomini	17	30	92	50	42	73	50	23
Donne	6	9	49	27	22	50	27	23
Classe d'età								
Fino a 24 anni	–	5	27	13	14	14	13	1
25-44 anni	8	27	26	7	19	11	7	4
45-64 anni	15	7	67	42	25	67	42	25
65 anni e più	–	–	21	15	6	31	15	16
Movimento durante l'anno								
Entrati	25	66	13	9	4	14	9	5
Usciti	25	75	15	10	5	12	10	2

[1] Gli istituti per la cura dell'alcolismo e delle tossicodipendenze prevedono per tutti gli ospiti una presa a carico diurna e notturna.
[2] Ospiti diurni e notturni.
[3] Questi ospiti sono conteggiati sia nel settore diurno che in quello residenziale, in quanto usufruiscono di entrambi i servizi.
[4] Ospiti che frequentano l'istituto soltanto per le attività diurne.

Fonte: Statistica degli istituti sociosanitari (SOMED B), Ufficio federale di statistica, Neuchâtel; elaborazione Dipartimento della sanità e della socialità, Unità statistiche sanitarie, Bellinzona

T. 14.10

Servizi di assistenza e cura a domicilio riconosciute LACD[1], infermieri indipendenti e Spitex privati: prestazioni offerte, personale e conti economici (in mille franchi), in Ticino, nel 2011

	Associazioni di assistenza e cura a domicilio riconosciute LACD[1]							Infermieri indip.	Spitex privati
	Totale	AM&BC	SCuDo	Maggio	ABAD	ALVAD[1]	RTV		
Casi seguiti e tipo di prestaz.									
Casi seguiti	11.589	2.110	3.244	1.130	1.706	2.226	1.173	1.304	1.683
Anziani	7.406	1.621	1.959	637	981	1.447	761	739	1.426
Invalidi/fam./altri in età non AVS	1.470	279	420	132	232	271	136	537	239
Bambini (seguiti dal servizio CMP)	2.713	210	865	361	493	508	276	28	18
Ore di prestaz. dirette offerte per tipo	561.907	108.501	173.322	54.731	79.063	87.090	56.489	64.241	175.703
Prestazioni infermieristiche[2]	91.451	19.509	24.918	9.348	12.925	12.049	12.702	38.589	46.341
Cure di base[2]	231.532	43.270	54.668	26.952	40.308	34.278	32.056	25.652	129.362
Aiuto domestico[2]	226.276	45.072	89.431	16.793	26.466	38.573	9.941	...	...
Consul. materno-pediatrica (CMP)	12.648	650	4.305	1.638	2.075	2.190	1.790	...	...
Trasferte									
Ore di trasferte	97.828	16.443	28.382	11.424	14.809	12.781	13.989	...	...
km percorsi	2.167.049	410.171	527.622	279.750	235.581	321.660	392.265	...	...
Pop. res. perm. al 31.12	336.943	53.028	101.535	38.233	48.487	68.070	27.590	...	...
Di cui anziani ultra65enni	70.099	11.487	20.640	7.184	9.015	15.970	5.803	...	...
Casi seguiti in % popolazione	3,44	3,98	3,19	2,96	3,52	3,27	4,25	...	...
Anziani seguiti in % anziani	10,6	14,1	9,5	8,9	10,9	9,1	13,1	...	...
Ore medie di prestaz. dirette per caso	48	51	53	48	46	39	48	49	104
Personale in unità ETP[3]	**465,30**	**85,26**	**125,92**	**57,75**	**74,16**	**67,40**	**54,81**	**...**	**...**
Personale operativo	421,06	78,26	115,70	52,85	65,57	59,80	48,88	...	...
Infermieri	119,08	23,18	40,32	13,52	16,72	14,25	11,09	...	...
Aiuto familiari	209,76	37,98	43,97	28,11	36,37	28,59	34,74	...	...
Personale ausiliario	92,22	17,10	31,41	11,22	12,48	16,96	3,05	...	...
Direzione e amministrazione	44,24	7,00	10,22	4,90	8,59	7,60	5,93	...	...
Direzione	6,00	1,00	1,00	1,00	1,00	1,00	1,00	...	...
Capi-équipes	20,12	4,00	4,80	1,65	3,33	3,66	2,68	...	...
Personale amministrativo	18,12	2,00	4,42	2,25	4,26	2,94	2,25	...	...
N. medio di casi per unità operativa	28	27	28	21	26	37	24	...	...
Ore medie di prestaz. per unità oper.	1.335	1.386	1.498	1.036	1.206	1.456	1.156	...	...
Km per unità operativa	5.147	5.241	4.560	5.293	3.593	5.379	8.025	...	...
Conti economici in 1.000 fr.									
Costi totali di gestione	48.313,7	9.407,9	13.725,9	5.686,0	6.938,0	6.708,4	5.847,5	...	...
Salari	33.527,2	6.336,1	9.211,6	4.154,8	5.231,0	4.171,9	4.421,9	...	...
Prestazioni sociali	6.798,1	1.346,0	1.891,3	864,3	1.089,0	753,4	854,2	...	...
Formazione del personale	102,7	31,7	12,5	11,0	14,3	30,6	2,6	...	...
Altri costi	7.885,5	1.694,1	2.610,5	656,0	603,7	1.752,5	568,7	...	...
Ricavi totali	23.795,7	4.059,1	5.881,3	2.127,7	3.912,4	3.304,0	3.088,4	...	...
Tariffe utenti	4.919,2	910,4	1.951,1	400,1	595,5	832,9	229,3	...	...
Casse malati	17.800,8	3.144,7	4.323,2	1.905,4	3.219,8	2.447,5	2.760,3	...	...
Altri ricavi	1.075,7	364,2	483,8	8,1	97,2	23,7	98,8	...	...
Contributo globale (di competenza)	26.561,4	5.336,2	7.211,0	3.187,1	3.874,1	4.088,3	2.864,6	...	...
Comuni	21.249,1	4.269,0	5.768,8	2.549,7	3.099,3	3.270,6	2.291,7	...	...
Cantone	5.312,3	1.067,2	1.442,2	637,4	774,8	817,7	572,9	...	...
Costi di gestione per caso	4,2	4,5	4,2	5,0	4,1	3,0	5,0	...	...
Contributo per caso	2,3	2,5	2,2	2,8	2,3	1,8	2,4	...	...

[1] I dati per l'Associazione Locarnese e Vallemaggia (ALVAD) per l'assistenza e cura a domicilio comprendono i casi seguiti e le prestazioni offerte dall'Associazione Valmaggese per l'assistenza e cura a domicilio (AVAD), la cui attività è finanziata tramite mandato. I dati finanziari relativi alla Vallemaggia compaiono come costo netto (costo del mandato), alla voce "altri costi". Per il significato delle altre sigle v. le Definizioni nel sito Internet dell'Ustat.

[2] Prestazioni infermieristiche: prestazioni di "consigli e istruzioni" e "esami e cure"; cure di base: prestazioni di cure di base in situazioni semplici e complesse; aiuto domestico: prestazioni erogate sia da aiuto familiari sia da personale ausiliario.

[3] Personale calcolato in addetti equivalenti al tempo pieno (ETP); senza il personale in formazione e assunto tramite mandato.

Fonte: Statistica Spitex, Ufficio federale di statistica, Neuchâtel; elaborazione: Dipartimento della sanità e della socialità, Ufficio degli anziani e delle cure a domicilio (UACD), Bellinzona

T. 14.11

Servizi di appoggio di assistenza e cura a domicilio riconosciuti LACD[1]: personale e conti economici, secondo il tipo di servizio, in Ticino, nel 2011

	Totale	Servizi di trasporto	Servizio carrozzelle[2]	Servizio telesoccorso[2]	Servizio pédicure[3]	Servizio pasti a domicilio[3]	Centri diurni	Servizi di sostegno[4]	Servizi per ammalati	Servizi per alcolisti
Personale in unità ETP[5]	**151,87**	**17,94**	**0,71**	**1,81**	**3,75**	**40,59**	**47,53**	**14,15**	**12,73**	**12,66**
Personale operativo	121,32	13,29	0,52	0,44	3,03	37,82	38,91	9,16	10,59	7,56
Direzione e amministr.	30,55	4,65	0,19	1,37	0,72	2,77	8,62	4,99	2,14	5,10
Conti economici in 1.000 fr.										
Costi tot. di gestione	24.234,7	2.420,0	85,5	620,2	470,0	6.580,7	7.311,1	3.118,1	2.069,1	1.559,9
Ricavi totali	12.522,6	1.008,9	56,4	733,0	169,2	5.224,0	2.355,5	2.262,0	197,5	516,2
Contributo fisso	11.185,3	1.460,1	–	–	270,5	1.359,2	4.617,1	694,2	1.675,9	1.108,3
Comuni	8.948,2	1.168,1	–	–	216,4	1.087,3	3.693,7	555,3	1.340,7	886,7
Cantone	2.237,1	292,0	–	–	54,1	271,8	923,4	138,8	335,2	221,7

[1] Legge cantonale sul settore dei servizi di aiuto a cura di domicilio.
[2] Gestito dall'Associazione ticinese terza età (ATTE).
[3] Gestito da Pro Senectute.
[4] All'utente e alle famiglie.
[5] Personale calcolato in addetti equivalenti al tempo pieno (ETP).

Fonte: Dipartimento della sanità e della socialità, Ufficio degli anziani e delle cure a domicilio (UACD), Bellinzona

T. 14.12

Istituti ospedalieri e socio-sanitari: addetti e addetti equivalenti al tempo pieno (ETP), incluso il personale in formazione, secondo il tipo di istituto e la funzione, in Ticino, nel 2011

	Totale	Istituti ospedalieri					Case per anziani	
		Ospedali EOC[1]	Cliniche private acute	Cliniche private LMD[2]	Cliniche di riabilita-zione	Cliniche psichia-triche	Sussidiate	Private
Addetti al 31.12	**12.185**	**4.421**	**1.529**	**194**	**443**	**452**	**4.519**	**627**
Medici e altri univ. cure	961	625	163	18	25	41	78	11
Studenti in medicina	18	17	1	–	–	–	–	–
Altre profess. universitarie	90	47	17	2	10	11	3	–
Infermieri	3.341	1.557	487	54	79	203	843	118
Altre profess. delle cure	2.706	235	221	46	66	9	1.882	247
Praticanti, stagiaires	186	85	8	2	11	2	71	7
Profess. terapeutiche	315	58	43	13	88	11	91	11
Profess. mediche ausiliarie	196	115	55	1	7	2	15	1
Profess. medico-tecniche	377	306	66	1	2	–	–	2
Profess. cure in senso ampio	148	40	7	4	2	6	73	16
Profess. amministrative	1.346	767	209	17	45	44	233	31
Profess. settore alberghiero	2.261	497	212	31	90	115	1.145	171
Profess. manutenzione	240	72	40	5	18	8	85	12
Profess. sconosciuta	–	–	–	–	–	–	–	–
Addetti ETP durante l'anno	**9.426,8**	**3.446,6**	**1.260,7**	**157,5**	**367,3**	**371,3**	**3.290,4**	**533,1**
Medici e altri univ. cure	693,4	465,0	136,5	13,1	17,8	36,7	21,5	2,7
Studenti in medicina	21,1	20,0	0,9	–	–	0,1	0,1	–
Altre profess. universitarie	46,8	13,2	12,1	0,5	8,7	11,2	1,1	–
Infermieri	2.730,3	1.252,5	397,3	44,2	66,6	188,2	676,6	104,8
Altre profess. delle cure	2.092,9	195,4	186,8	40,9	55,4	9,2	1.383,9	221,3
Praticanti, stagiaires	121,9	80,2	6,3	1,8	11,5	1,7	15,4	5,1
Profess. terapeutiche	239,8	50,1	35,5	11,0	73,8	6,8	55,4	7,3
Profess. mediche ausiliarie	148,7	87,1	45,6	0,1	6,2	2,0	7,1	0,8
Profess. medico-tecniche	305,9	244,1	59,1	0,1	1,6	–	–	1,1
Profess. cure in senso ampio	101,6	24,0	5,5	3,7	1,9	4,3	50,3	11,9
Profess. amministrative	957,9	560,1	164,4	10,5	27,9	25,6	143,5	25,9
Profess. settore alberghiero	1.750,1	389,7	176,0	28,0	76,9	78,6	858,3	142,5
Profess. manutenzione	216,4	65,2	34,6	3,8	19,0	6,7	77,3	9,7
Profess. sconosciuta	–	–	–	–	–	–	–	–

Avvertenza: stato della banca dati: 09.10.2012.

[1] Inclusi gli addetti per l'amministrazione centrale di Bellinzona, la lavanderia e la sterilizzazione di Biasca.

[2] Cliniche private di lungo media degenza.

Fonte: Statistica del personale sanitario del cantone Ticino, Dipartimento della sanità e della socialità, Unità statistiche sanitarie, Bellinzona

T. 14.13

Istituti ospedalieri e socio-sanitari: addetti[1] secondo il tipo di istituto, lo stato civile, lo statuto e il sesso, in Ticino, al 31.12.2011

	Totale	Istituti ospedalieri						Case per anziani			
		Totale	Ospedali EOC[2]	Cliniche private acute	Cliniche private LMD[3]	Cliniche di riabilitazione	Cliniche psichiatriche	Totale	Sussidiate	Private sussidiate	Private
Totale[4]	**12.194**	**7.040**	**4.421**	**1.529**	**194**	**444**	**452**	**5.154**	**2.570**	**1.957**	**627**
Di cui donne	8.898	4.922	3.094	1.077	146	298	307	3.976	1.924	1.555	497
Stato civile											
Celibi / nubili	4.155	2.619	1.675	522	64	181	177	1.536	775	579	182
Di cui donne	3.020	1.914	1.236	374	52	125	127	1.106	528	447	131
Sposati/e	6.215	3.579	2.265	791	101	205	217	2.636	1.282	1.020	334
Di cui donne	4.336	2.318	1.461	528	69	127	133	2.018	952	799	267
Vedovi/e	160	56	33	14	2	3	4	104	48	39	17
Di cui donne	146	50	28	13	2	3	4	96	43	38	15
Divorziati/e	1.299	590	351	141	22	40	36	709	376	259	74
Di cui donne	1.097	491	292	121	19	31	28	606	324	218	64
Separati/e	361	192	95	61	5	15	16	169	89	60	20
Di cui donne	296	146	76	41	4	12	13	150	77	53	20
Statuto											
Svizzeri	6.900	4.029	2.841	665	95	210	218	2.871	1.614	998	259
Di cui donne	5.041	2.859	2.019	486	74	141	139	2.182	1.205	772	205
Domiciliati	2.152	1.103	672	257	48	70	56	1.049	541	345	163
Di cui donne	1.620	778	475	187	33	44	39	842	420	283	139
Dimoranti	760	477	293	109	14	24	37	283	133	98	52
Di cui donne	515	301	185	63	11	16	26	214	102	73	39
Frontalieri	2.275	1.375	568	495	37	136	139	900	275	475	150
Di cui donne	1.649	951	386	339	28	97	101	698	191	395	112
Altri	68	54	47	3	–	4	–	14	6	5	3
Di cui donne	41	31	29	2	–	–	–	10	5	3	2

[1] Compreso il personale in formazione.
[2] Inclusi anche gli addetti dell'amministrazione centrale di Bellinzona e della lavanderia e sterilizzazione di Biasca.
[3] Cliniche private di lungo media degenza.
[4] Nel totale sono compresi anche gli addetti con stato civile o statuto sconosciuto.

Fonte: Statistica del personale sanitario del cantone Ticino, Dipartimento della sanità e della socialità, Unità statistiche sanitarie, Bellinzona

T. 14.14

Alcune malattie infettive: nuovi casi e relativi tassi di incidenza, in Svizzera e in Ticino, dal 2007

		Svizzera					Ticino				
		2007	2008	2009	2010	2011	2007	2008	2009	2010	2011
Tubercolosi	Nuovi casi	475	520	556	548	580	27	14	21	24	18
	Tasso di incidenza[1]	6,3	6,8	7,1	7,0	7,3	8,2	4,2	6,3	7,2	5,3
Epatite A	Nuovi casi	103	128	111	67	100	4	2	2	6	2
	Tasso di incidenza[1]	1,4	1,7	1,4	0,9	1,3	1,2	0,6	0,6	1,8	0,6
Epatite B[2]	Nuovi casi	1.221	1.218	1.202	1.176	1.274	73	62	59	48	68
	Tasso di incidenza[1]	16,1	15,8	15,4	14,9	16,0	22,2	18,6	17,6	14,4	20,2
Salmonellosi	Nuovi casi	1.797	2.063	1.336	1.209	1.313	163	104	94	67	99
	Tasso di incidenza[1]	23,7	26,8	17,2	15,4	16,5	49,6	31,3	28,0	20,1	29,4
Campylobacter	Nuovi casi	5.853	7.604	7.751	6.644	7.884	183	179	190	170	185
	Tasso di incidenza[1]	77,1	98,7	99,6	84,4	99,1	55,7	53,8	56,6	50,9	54,9
Shigelle	Nuovi casi	372	302	274	233	173	9	9	13	11	9
	Tasso di incidenza[1]	4,9	3,9	3,5	3,0	2,2	2,7	2,7	3,9	3,3	2,7
Clamidiosi	Nuovi casi	5.244	6.041	6.352	6.610	7.271	297	318	298	351	338
	Tasso di incidenza[1]	69,1	78,4	81,6	84,0	91,4	90,4	95,6	88,8	105,2	100,3
Gonorrea	Nuovi casi	949	934	940	1.221	1.426	41	40	24	38	51
	Tasso di incidenza[1]	12,5	12,1	12,1	15,5	17,9	12,5	12,0	7,1	11,4	15,1
Sifilide	Nuovi casi	561	716	795	1.049	1.024	25	25	33	52	50
	Tasso di incidenza[1]	7,4	9,3	10,2	13,3	12,9	7,6	7,5	9,8	15,6	14,8

Avvertenza: stato della banca dati: 11.12.2012.

[1] Nuovi casi ogni 100.000 abitanti (popolazione residente permanente al 31.12).

[2] Persone infette da epatite B acuta o epatite B cronica.

Fonte: Sistema di dichiarazione delle malattie infettive a dichiarazione obbligatoria, Ufficio federale della sanità pubblica, Berna

T. 14.15

AIDS e test HIV positivi: nuovi casi, tassi di incidenza[1] e casi cumulati, in Svizzera e in Ticino, dal 1990

	AIDS						Test HIV-positivi
	Per data di comunicazione			Per data della diagnosi			
	Nuovi casi	Tasso di incidenza[1]	Casi cumulati dal 1983	Nuovi casi	Tasso di incidenza[1]	Casi cumulati dal 1983	Casi cumulati dal 1985
Svizzera							
1990	456	6,8	1.608	612	9,1	2.374	13.345
1995	733	10,4	4.976	622	8,8	5.699	21.399
2000	255	3,5	7.020	220	3,1	7.385	24.985
2005	235	3,2	8.251	189	2,5	8.453	28.644
2006	164	2,2	8.415	158	2,1	8.611	29.404
2007	194	2,6	8.609	173	2,3	8.784	30.160
2008	193	2,5	8.802	156	2,0	8.940	30.928
2009	175	2,2	8.977	145	1,9	9.085	31.586
2010	179	2,3	9.157	156	2,0	9.241	32.193
2011	160	2,0	9.316	118	1,5	9.359	32.755
Ticino							
1990	23	8,0	66	24	8,4	111	529
1995	36	11,8	229	29	9,5	278	800
2000	16	5,2	337	13	4,2	354	899
2005	10	3,1	393	8	2,5	397	990
2006	3	0,9	396	6	1,8	403	1.016
2007	8	2,4	404	3	0,9	406	1.034
2008	6	1,8	410	6	1,8	412	1.071
2009	6	1,8	416	7	2,1	419	1.090
2010	9	2,7	425	6	1,8	425	1.107
2011	2	0,6	427	1	0,3	427	1.124

Avvertenza: stato della banca dati: 27.09.2012.

[1] Nuovi casi ogni 100.000 abitanti (popolazione residente permanente al 31.12).

Fonte: Ufficio federale della sanità pubblica, Divisione malattie trasmissibili, Berna

T. 14.16

Interruzioni terapeutiche della gravidanza, secondo alcune caratteristiche, in Ticino[1], dal 2002

	2002	2003	2004	2005	2006	2007	2008	2009	2010	2011
Metodo	**618**	**609**	**609**	**592**	**615**	**613**	**682**	**626**	**625**	**646**
Chirurgico	483	418	347	277	260	264	229	208	207	219
Farmacologico	135	191	262	315	349	343	446	413	413	422
Chirurgico e farmacologico	–	–	–	–	6	6	7	5	5	5
Caratteristiche delle donne	**618**	**609**	**609**	**592**	**615**	**613**	**682**	**626**	**625**	**646**
Con/senza figli										
Con figli	...	296	301	239	279	289	312	294	272	298
Senza figli	...	313	308	353	336	324	370	332	353	348
Domicilio										
In Ticino	...	524	524	478	473	449	449	398	421	448
Tasso[2]	...	8,03	8,03	7,33	7,27	6,90	7,00	6,15	6,65	7,20
In altri cantoni	...	7	3	4	7	13	6	13	9	17
All'estero	...	78	82	110	135	151	227	215	195	181

[1] Interruzioni terapeutiche della gravidanza eseguite in Ticino indipendentemente dal domicilio della donna.
[2] Interruzioni terapeutiche della gravidanza ogni 1.000 donne domiciliate in Ticino in età compresa tra i 15 e i 44 anni.

Fonte: Dipartimento della sanità e della socialità, Ufficio del Medico cantonale, Bellinzona

T. 14.17

Nati morti, decessi durante la prima settimana o il primo anno di vita e relativi tassi di mortalità, in Svizzera e in Ticino, dal 2002

	2002	2003	2004	2005	2006	2007	2008	2009	2010	2011
Svizzera										
Nati morti	255	306	276	307	342	297	341	345	346	349
Decessi prima del 7° giorno	222	199	195	196	218	198	217	241	222	204
Tasso di mortalità perinatale[1]	6,6	7,0	6,4	6,9	7,6	6,6	7,2	7,5	7,0	6,8
Decessi durante il primo anno di vita	326	311	309	308	325	293	308	337	307	305
Tasso di mortalità infantile[2]	4,5	4,3	4,2	4,2	4,4	3,9	4,0	4,3	3,8	3,8
Ticino										
Nati morti	7	7	7	8	7	9	16	18	12	18
Decessi prima del 7° giorno	11	2	3	6	9	7	5	9	9	4
Tasso di mortalità perinatale[1]	6,2	3,3	3,6	5,0	5,7	5,7	7,0	9,2	7,1	7,4
Decessi durante il primo anno di vita	12	6	9	10	13	13	7	14	10	7
Tasso di mortalità infantile[2]	4,1	2,2	3,3	3,6	4,7	4,6	2,3	4,8	3,4	2,4

[1] Bambini nati morti o deceduti durante la prima settimana, ogni 1.000 nascite.
[2] Bambini deceduti durante il 1o anno di vita, ogni 1.000 bambini nati vivi.

Fonte: Statistica del movimento naturale della popolazione (BEVNAT), Ufficio federale di statistica, Neuchâtel

T. 14.18

Decessi, tassi di mortalità e anni potenziali di vita persi, secondo il sesso e la causa di morte[1], in Ticino, nel 2010

	Totale			Uomini		Donne	
	Decessi	Tasso[2]	APVP[3]	Decessi	Tasso[2]	Decessi	Tasso[2]
Totale	2.971	429,73	2.815	1.400	549,02	1.571	341,44
Alcune malattie infettive e parassitarie (A00-B99)	45	7,29	69	22	9,18	23	5,54
Tubercolosi dell'apparato respiratorio (A15-A16)	1	0,10	–	1	0,29	–	–
Epatite virale (B15-B19)	2	0,48	5	–	–	2	0,94
Malattie dovute al virus HIV (B20-B24)	2	0,42	8	2	0,88	–	–
Altre malattie infettive e parassitarie	40	6,28	56	19	8,02	21	4,60
Tumori (C00-D48)	838	140,56	833	452	181,13	386	111,00
Tumore maligno dello stomaco (C16)	37	6,26	53	18	7,32	19	5,76
Tumore maligno del colon, retto e dell'ano (C18-C21)	99	16,36	80	50	20,19	49	13,17
Tumore maligno della trachea, bronchi e polmoni (C33-C34)	171	30,40	166	121	49,13	50	16,25
Tumore maligno del seno (C50)	75	12,72	104	–	–	75	22,88
Tumore maligno della prostata, risp. collo utero (C53, C61)	41	5,41	14	41	14,36	–	–
Altri tumori	415	69,41	418	222	90,14	193	52,93
Mal. sangue, org. ematopoiet., probl. sist. immun. (D50-D89)	9	1,56	22	4	2,11	5	0,94
Malattie endocrine, nutrizionali e metaboliche (E00-E88)	56	7,03	16	27	9,80	29	5,30
Diabete mellito (E10-E14)	30	3,88	8	19	6,84	11	2,02
Altre malattie endocrine	26	3,15	8	8	2,96	18	3,29
Problemi mentali e del comportamento (F01-F99)	187	21,46	73	52	19,61	135	21,74
Malattie del sistema nervoso (G00-G98)	167	21,83	121	59	23,27	108	19,70
Malattia d'Alzheimer (G30)	100	10,72	0	24	8,31	76	11,78
Altre malattie del sistema nervoso	67	11,11	120	35	14,96	32	7,92
Malattie dell'apparato circolatorio (I00-I99)	1.020	126,98	264	461	168,05	559	98,80
Cardiopatie ischemiche (I20-I25)	375	47,64	119	183	67,77	192	33,46
Altre cardiopatie (I00-I09, I26-I51)	315	39,99	95	137	51,11	178	32,06
Malattie ipertensive (I10-I13)	84	9,41	9	31	10,63	53	8,61
Malattie cerebrovascolari (I60-I69)	186	22,44	26	78	26,94	108	19,54
Arteriosclerosi (I70)	13	1,67	2	7	2,52	6	0,95
Altre malattie dell'apparato circolatorio	47	5,83	13	25	9,08	22	4,18
Malattie dell'apparato respiratorio (J00-J98)	239	30,43	88	122	43,53	117	22,83
Influenza (J10-J11)	–	–	–	–	–	–	–
Pneumopatie (J12-J18)	101	12,25	58	45	15,72	56	10,25
Malattie croniche delle vie respiratorie inferiori (J40-J47)	97	12,73	21	53	18,92	44	9,56
Altre malattie dell'apparato respiratorio	41	5,44	10	24	8,88	17	3,02
Malattie dell'apparato digerente (K00-K92)	120	16,24	52	54	21,06	66	12,45
Ulcera dello stomaco e del duodeno (K25-K27)	3	0,31	–	2	0,58	1	0,14
Malattie del fegato (K70-K76)	31	5,86	44	22	9,74	9	2,61
Altre malattie dell'apparato digerente	86	10,07	7	30	10,74	56	9,71
Malattie pelle e tessuti cellulari sottocutanei (L00-L98)	10	1,07	–	3	0,99	7	1,20
Mal. sist. osteo-artic., muscoli, tess. connettivo (M00-M99)	20	3,00	4	6	2,18	14	3,81
Malattie dell'apparato genito-urinario (N00-N98)	50	5,88	2	26	9,11	24	3,99
Complicazioni durante gravidanza, parto o puerperio (O00-O99)	–	–	–	...	...	–	–
Alcune condizioni morbose di origine perinatale (P00-P96)	8	4,39	331	4	4,37	4	4,41
Malformazioni congenite e anomalie cromosomiche (Q00-Q99)	9	2,67	113	3	1,21	6	4,21
Sintomi, segni e stati morbosi mal definiti (R00-R99)	64	11,07	134	31	14,45	33	7,31
Cause esterne di mortalità (V01-Y89)	129	28,26	695	74	38,97	55	18,21
Incidenti di trasporto (V01-V99)	23	6,59	255	20	11,87	3	1,87
Cadute (W00-W19)	38	5,25	54	16	6,78	22	4,03
Altri incidenti (W20-W64 e W75-X59)	20	4,02	87	7	3,56	13	4,15
Lesioni auto-inflitte (X60-X84)	35	9,26	228	24	13,13	11	5,58
Altre cause esterne di mortalità	13	3,14	70	7	3,64	6	2,58

[1] Secondo la classificazione ICD-10 dell'Organizzazione mondiale della sanità (OMS).
[2] Il tasso di mortalità è standardizzato secondo la popolazione europea ed è calcolato ogni 100.000 abitanti.
[3] Anni potenziali di vita persa prima dei 70 anni di età, standardizzato secondo la popolazione europea, per 100.000 abitanti.

Fonte: Statistica delle cause di morte e di mortinatalità (eCOD), Ufficio federale di statistica, Neuchâtel; elab. DSS, Unità statistiche sanitarie, Bellinzona

Definizioni

Glossario

Casi A, B e C: modo in cui si distinguono i soggiorni della statistica medica:
– ***Casi A:*** pazienti usciti (dimessi) durante l'anno della statistica,
– ***Casi B:*** pazienti entrati nel corso dell'anno, non ancora dimessi al 31.12;
– ***Casi C:*** pazienti entrati prima dell'anno della statistica, non ancora dimessi al 31.12.

Cure acute e transitorie (CAT): nuovo concetto di prestazioni destinate ad anziani, definito nell'articolo 25a. della Legge federale sull'assicurazione malattie (LAMal) entrato in vigore l'1.1.2011. Le prestazioni CAT sono limitate ad una durata di 14 giorni e hanno come obiettivo il ristabilimento delle condizioni di salute precedenti a un'ospedalizzazione. In Ticino vengono erogate da quattro case per anziani (Santa Lucia, Arzo; Malcantonese, Castelrotto; Centro Sociosanitario Vallemaggia, Cevio; Opera Charitas, Sonvico).

Diagnosis Related Group (DRG): sistema che raggruppa i pazienti in categorie omogenee dal punto di vista dei costi e medico. Il raggruppamento avviene in base alle caratteristiche dei pazienti e dei loro soggiorni. I sistemi DRG possono servire per fatturare le prestazioni degli ospedali.

Durata media di degenza (DMD): durata media dei soggiorni in un istituto sanitario o sociosanitario, ospedaliero o di altro tipo. A seconda dei sistemi, si può calcolare tenendo conto del giorno di uscita (in questo caso si contano i giorni di permanenza) o non tenendone conto (in questo caso si contano le notti di permanenza).

Giornate di cura: numero di giorni trascorsi in un istituto dalla data d'entrata alla data d'uscita, incluse sia la giornata d'ammissione sia quella di dimissione.

Notti di presenza: numero di notti trascorse in un istituto. Corrisponde alle giornate di cura meno una.

Soggiorno temporaneo terapeutico (STT): limitati ad una durata di 28 giorni, sono destinati ad anziani che provengono dal proprio domicilio e non necessitano inevitabilmente di prestazioni ospedaliere. Gli STT, erogati dalle stesse quattro case per anziani che erogano i CAT, hanno come obiettivo il rientro a domicilio.

Speranza di vita in buona salute: esprime il numero medio di anni che restano da vivere ai sopravvissuti in condizioni di buona salute. Questo indicatore corregge la speranza di vita, cioè il numero di anni di vita che secondo le tavole di mortalità una persona si aspetterebbe di vivere, ponderandola per la qualità degli anni da vivere.

Tasso di occupazione: percentuale dei giorni in cui i posti letto di un istituto sono stati occupati durante l'anno.

Tasso di ospedalizzazione: pazienti dimessi ogni 100 abitanti.

Tasso di istituzionalizzazione: ospiti al 31.12 ogni 1.000 abitanti.

Tasso di mortalità grezzo e standardizzato: generalmente è espresso in deceduti durante l'anno ogni 100.000 abitanti. Poiché le diverse popolazioni hanno un grado di invecchiamento differenziato, i tassi grezzi delle diverse popolazioni non possono essere confrontati. Alfine di poterlo fare, si calcola il tasso di mortalità standardizzato. In pratica si simula il numero dei decessi e il tasso di mortalità che la popolazione avrebbe avuto, se la sua composizione fosse stata non quella effettiva, ma quella di una popolazione teorica di riferimento.

Uscite (o ***Ospiti usciti):*** dimissioni di pazienti o di ospiti da un istituto ospedaliero o sociosanitario. Per gli ospedali le uscite vengono chiamate "casi A".

Servizi e istituti sanitari e sociosanitari del cantone Ticino

Il modo in cui i dati sono presentati nell'annuario riflette l'organizzazione dei servizi sanitari e sociosanitari cantonali. Di seguito figura una visione schematica di tale organizzazione. Per le tipologie che non presentano l'elenco dettagliato dei servizi, si invita a consultare gli elenchi segnalati nella sezione "Per saperne di più".

Istituti ospedalieri: si caratterizzano per la presenza continua (24 h/24) di medici, la disponibilità di macchinari medico tecnici e la garanzia di finanziamento (assicurazioni sociali obbligatorie, in particolare assicurazione malattie e contributi d'esercizio statali, dal 2012 anche alle cliniche private). Per chiarezza gli istituti sono ordinati secondo il tipo di cure che forniscono e lo statuto pubblico o privato.

Ospedali acuti pubblici (Ente ospedaliero cantonale, EOC): le sedi ospedaliere dell'EOC forniscono "cure acute" ad eccezione di Novaggio e del reparto di Faido, che si occupano di riabilitazione. Dal 2010 gli istituti EOC costituiscono un unico ospedale, cosiddetto multisito. Inoltre l'EOC conta sedi centralizzate, amministrative a Bellinzona e di lavanderia e sterilizzazione a Biasca.
– Ospedale regionale di Lugano (ORL);
– Ospedale regionale di Bellinzona e Valli (sedi Bellinzona, Faido, Acquarossa);
– Ospedale Beata Vergine Mendrisio (OBV);
– Ospedale La Carità Locarno (ODL);

Cliniche acute private:
– Clinica S. Chiara, Locarno;
– Clinica Moncucco, Lugano;
– Clinica Ars Medica, Gravesano;
– Clinica S. Anna, Sorengo;
– Ospedale Malcantonese, Castelrotto (v. a. ***Cliniche psichiatriche private***);
– Cardio Centro Ticino, Lugano.

Cliniche private di lungo media degenza (LMD): classificate come acute nella pianificazione, hanno un'attività in parte diversa:
– Clinica S. Rocco, Lugano;
– Clinica Varini, Orselina;

– Clinica Dr. Spinedi, Orselina (extra LAMal).
Ospedali pubblici di riabilitazione (EOC):
– Clinica di riabilitazione, Novaggio (NOV);
– Ospedale distrettuale di Faido, reparto di riabilitazione.
Cliniche di riabilitazione private: Clinica Hildebrand, Brissago.
Clinica psichiatrica pubblica: Clinica psichiatrica cantonale (CPC), Mendrisio.
Cliniche psichiatriche private:
– Clinica Viarnetto, Pregassona;
– Clinica S. Croce, Orselina;
– Ospedale Malcantonese Castelrotto, reparto di psichiatria.
Istituti sociosanitari: il termine designa un variegato insieme di istituti a carattere residenziale, con una "sorveglianza" sanitaria infermieristica (case per anziani) rispettivamente "educativa" (istituti per invalidi, centri per la cura delle dipendenze). Si noti che i servizi non residenziali (ossia centri diurni, laboratori per invalidi, antenne per i problemi di dipendenza ecc.) non sono dettagliati qui sotto, in quanto devono partecipare alla statistica solo se sono inseriti in un istituto a carattere residenziale. In altre parole, il settore ambulatoriale è solo parzialmente coperto dalla statistica.
Case per anziani (CPA): in Ticino, attualmente, tutti gli istituti per anziani sono medicalizzati (salvo uno, la Casa Pensione Sole a Torricella). Gli istituti si suddividono in pubblici, privati sussidiati e privati. Quattro istituti sono inoltre autorizzati a fornire cure ad alto contenuto sanitario (ACS) e, dal 2011, cure acute transitorie (CAT).
Istituti per invalidi adulti: questi istituti ospitano adulti andicappati fisici o mentali allo scopo di favorirne il reinserimento sociale e professionale. Attualmente tutti gli istituti sono sussidiati dallo Stato.
Istituti per invalidi minorenni: questi istituti ospitano ragazzi fino ai 20 anni, andicappati fisici o mentali, bisognosi di cure speciali e di educazione. Gli istituti sono sussidiati dallo Stato. Rispondono ai requisiti e quindi partecipano alla statistica:
– Istituto OTAF, settore minorenni, Sorengo;
– Provvida Madre, settore minorenni, Balerna;
– Istituto S. Pietro Canisio, settore minorenni, Riva S. Vitale;
– Istituto di Sant'Angelo di Loverciano, Castel San Pietro.
Istituti per la cura dell'alcolismo:
– Centro di Ingrado, Cagiallo.
Istituti per la cura delle tossicodipendenze:
– Villa Argentina, Lugano e Viglio;
– Il Gabbiano, Camorino;
– Centro Residenziale a Medio Termine CRMT, Gerra Piano;
Istituti per casi psico-sociali: comprendono i Centri psico educativi (CPE) e il CARL dell'Organizzazione socio-psichiatrica cantonale (OSC).
Servizi di assistenza e cura a domicilio (SACD o Spitex): sono organizzazioni che raggiungono i malati a casa loro fornendo le cure e i lavori domestici di cui necessitano direttamente a domicilio. In Ticino esistono attualmente 26 servizi riconosciuti dagli assicuratori malattie, di cui 7 sussidiati dallo Stato. Nella statistica sono inoltre inclusi, a partire dal 2010, gli infermieri indipendenti che forniscono cure al domicilio dei pazienti.
Servizi di appoggio di assistenza e cura a domicilio: forniscono prestazioni complementari a quelle dei servizi d'assistenza e cura a domicilio, non necessariamente a domicilio, ma sempre per facilitare il mantenimento dei pazienti a casa propria. Si tratta di servizi di trasporto, centri diurni, distribuzione di pasti a domicilio, offerta di mezzi ausiliari, consulenza e sostegno a famiglie e utenti, servizi per ammalati e alcolisti, pédicure.
Organizzazione sociopsichiatrica cantonale (OSC): rete pubblica di servizi psichiatrici, suddivisa in quattro settori di competenza: Mendrisiotto fino al ponte diga; Luganese; Bellinzonese e Valli; Locarnese con Gambarogno e Valli. Scopo della suddivisione geografica è garantire che i pazienti vengano seguiti da un solo medico di riferimento, malgrado gli spostamenti dai servizi ambulatoriali a quelli stazionari. Ogni settore geografico dispone di:
Posti residenziali per adulti a Casvegno:
– alla Clinica psichiatrica cantonale e
– negli appartamenti ai Centri abitativi ricreativi e di lavoro (CARL, per casi cronici stabilizzati).
Servizi ambulatoriali:
– Centri psico-sociali per adulti (Mendrisio, Lugano, Locarno, Bellinzona e Biasca);
– Centri diurni (Mendrisio, Viganello, Locarno, Bellinzona);
– Servizio di psichiatria e psicologia medica, Savosa;
– Laboratorio di psicopatologia del lavoro, Savosa.
Servizi per minorenni:
– Centri residenziali psicoeducativi (CPE) con sede a Stabio, Lugano e Gerra Piano;
– Centri ambulatoriali medico-psicologici (Coldrerio, Lugano, Locarno, Bellinzona e Biasca).
Altri istituti: per le informazioni relative ad altri istituti e servizi, quali gli asili nido, i centri educativi per minorenni ecc., v. il tema 13 Sicurezza sociale nell'*Annuario* e nel sito dell'Ustat.

Fonti statistiche

Statistiche federali intra-muros

L'Ufficio federale di statistica ha introdotto nel 1997 i rilevamenti "intra-muros", per descrivere gli istituti sociosanitari a carattere residenziale. Di seguito elenchiamo i tre rilevamenti principali che compongono questo gruppo di statistiche. I questionari, quindi le informazioni raccolte, sono stati rivisti più volte dal 1997 in poi, per adeguarli alle modifiche apportate nel tempo alle disposizioni e alle pratiche in vigore.

Statistica ospedaliera (KS)

Statistica annuale degli istituti ospedalieri. Descrive la struttura organizzativa, l'offerta medica, la quantità e le qualifiche del personale impiegato, il numero di pazienti curati e le giornate di cura, i posti letto nonché i principali dati contabili. A partire dal 2010 è stato introdotto un nuovo questionario. La statistica è prodotta dai Cantoni per conto dell'Ufficio federale di statistica.

Statistica degli istituti sociosanitari (SOMED)

Statistica annuale degli istituti sociosanitari residenziali. Descrive l'organizzazione giuridica, la quantità e le qualifiche del personale, gli ospiti e le loro caratteristiche, i posti notturni e diurni disponibili nonché i principali dati contabili. Nel 2006 è stato adottato un nuovo questionario e a partire da quel momento gli appartamenti per anziani e quelli protetti non sono più stati rilevati. La statistica è prodotta dai Cantoni per conto dell'Ufficio federale di statistica.

Statistica medica (MS)

Statistica annuale dei pazienti degenti degli istituti ospedalieri. Rileva le caratteristiche principali dei pazienti (sesso, età, nazionalità ecc.) e del ricovero (urgente o elettivo, assicurazione che finanzia la cura, durata ecc.) e le caratteristiche mediche del paziente (diagnosi, interventi chirurgici subiti, passaggio nel reparto di cure intense). I dati possono servire tra l'altro a calcolare la fattura (sistema DRG). A partire dal 2010 è stato introdotto il nuovo questionario per il settore acuto, legato al sistema di finanziamento SwissDRG. La statistica è prodotta dai Cantoni per conto dell'Ufficio federale di statistica.

Statistica federale Spitex

Statistica annuale che rileva dati sugli aspetti organizzativi, finanziari e del personale dei servizi di assistenza e cura a domicilio nonché informazioni minime sui pazienti curati. Dal 2010 rispondono alla statistica anche i servizi Spitex non sussidiati e gli infermieri che lavorano a titolo indipendente. I dati sono raccolti dall'apposito Ufficio anziani e cure a domicilio del Dipartimento della sanità e della socialità, che li trasmette all'Ufficio federale di statistica. Questi dati hanno sostituito la fonte precedente, che consisteva nei dati raccolti dal medesimo ufficio nell'ambito del finanziamento dei servizi.

Personale occupato negli istituti sanitari

Statistica annuale del personale occupato negli istituti sanitari del cantone (ospedali, cliniche e case per anziani), che comprende anche tutti i movimenti (assunzioni e partenze). Oltre alle caratteristiche demografiche degli addetti (sesso, età, nazionalità, stato civile, luogo di domicilio) sono registrate le caratteristiche dell'impiego (funzione, formazione, grado di occupazione, inizio e fine impiego ecc). È una statistica cantonale.

Sistema di dichiarazione delle malattie infettive a dichiarazione obbligatoria e Sistema sentinella dell'Ufficio federale della salute pubblica

Sono due sistemi complementari di informazione nazionali sulle malattie infettive, che hanno per scopo di evitare lo sviluppo di epidemie. Consistono in un dispositivo che obbliga tutti gli operatori sanitari in Svizzera (medici, laboratori, ospedali ecc.) a comunicare immediatamente i dati di ogni nuovo paziente affetto da una malattia "a dichiarazione obbligatoria", rispettivamente che invita a comunicare dati per le malattie "a dichiarazione non obbligatoria". Tale dispositivo permette, da una parte di organizzare tempestivamente le misure profilattiche necessarie per le malattie più pericolose, dall'altra di monitorare le altre malattie. Le informazioni raccolte permettono di disporre anche di un quadro statistico.

Statistica delle cause di morte e di mortinatalità (eCOD)

I dati sui decessi della Statistica del movimento naturale della popolazione (dati su sesso, età, comune di domicilio, luogo del decesso ecc.) è completata, nell'apposito rilevamento, con le informazioni sulle cause del decesso. Le malattie che hanno causato il decesso, tra il 1969 e il 1994 sono state codificate con l'ottava revisione della Classificazione internazionale delle malattie (CIM-8), tesa a conoscere la mortalità, e a partire dal 1995, con la CIM-10, sviluppata allo scopo di studiare aspetti della diffusione delle malattie. La statistica è prodotta dall'Ufficio federale di statistica, incaricato di codificare tutte le cause di morte grazie alle informazioni che i medici trasmettono via gli Ufficiali dello stato civile.

Speranza di vita in buona salute (eCod e ISS)

I dati sulla speranza di vita in buona salute, calcolati dall'Ufficio federale di statistica (UST), sono basati sui dati della Statistica delle cause di morte e di mortinatalità (eCod) e dell'Indagine sulla salute in Svizzera (ISS). Per il calcolo l'UST fa capo al metodo di Sullivan[1] associato ai metodi di autovalutazione della propria salute. I dati per il Ticino sono elaborati su mandato dell'Ufficio del medico cantonale.

[1] Sullivan Daniel F. (1971), A single index of mortality and morbidity, HSMHA Health reports , Vol. 86 (4), 347-354

Ulteriori definizioni nel sito dell'Ustat:
www.ti.ch/ustat > Prodotti > Definizioni > 14 Salute

Per saperne di più

Ufficio di statistica (Ustat):
www.ti.ch/ustat

Divisione della salute pubblica (DSP):
www.ti.ch/dsp

Elenchi ufficiali dei servizi sanitari e sociosanitari del cantone Ticino:

Istituti e servizi per anziani:
www.ti.ch/anziani > Stutture anziani

Servizi di assistenza e cura a domicilio riconosciuti dagli assicuratori malattie e Servizi di appoggio di assistenza e cura a domicilio riconosciuti LACD:
www.ti.ch/anziani > Assistenza e cure a domicilio

Istituti per invalidi adulti e minorenni:
www.ti.ch/invalidi > Istituti e servizi riconosciuti

Direttive sulle statistiche sanitarie:
www.ti.ch/statistichesanitarie

Ufficio federale di statistica (UST):
www.bfs.admin.ch

Ufficio federale della sanità pubblica (UFSP):
www.bag.admin.ch

ORIENTAMENTO
SCUOLA
STUDENTI
ASSEGNI
DOCENTI
UNIVERSITÀ
TIROCINIO
ALLIEVI

15 FORMAZIONE

314 Introduzione
315 Panorama
315 Allievi e studenti
315 Una formazione postobbligatoria per tutti
316 Scelte scolastiche dopo la scuola media
317 I docenti in Ticino
317 La professione insegnante sempre più femminile
318 Allievi per sezione
318 Studenti universitari ticinesi
319 Livello di formazione della popolazione residente
320 La formazione continua
321 Dati
328 Definizioni
328 Glossario
328 Fonti statistiche
329 Per saperne di più

Introduzione

In quella che viene oggi definita la "società della conoscenza", l'ambito educativo ha un ruolo cruciale. I percorsi formativi si allungano, si diversificano, la fine dell'obbligo scolastico è oggi per la stragrande maggioranza della popolazione solo una prima tappa di un percorso che si dipanerà lungo tutta la vita, con episodi di formazione continua. La centralità del tema è testimoniata pure dalla frequenza con la quale argomenti inerenti alla scuola e più in generale al mondo della formazione sono al centro del dibattito politico: è ampiamente diffusa la consapevolezza che l'investimento formativo è una delle più preziose armi per un'integrazione di successo, sul piano individuale e collettivo. La statistica pubblica sulla formazione costituisce dunque un bene prezioso, poiché fornisce gli strumenti per un dibattito qualificato e documentato sul tema.

Su questo fronte, l'offerta di dati è notevole e spazia dai dati sugli allievi e sugli studenti a quelli sui docenti, passando per i diversi tipi di scuola e per il livello di formazione della popolazione residente. Molteplici sono pure i produttori, che vanno dall'Ufficio federale di statistica alle amministrazioni cantonali. In questo senso, i dati presentati tentano di restituire una fotografia il più possibile completa, per quanto essenziale, dell'argomento per il cantone Ticino.

Studenti universitari ticinesi
Le statistiche cantonali degli allievi includono chi studia in una scuola con sede in Ticino. Per un cantone con una forte emigrazione universitaria (lievemente attenuata con la nascita di USI e SUPSI), questo significa sottostimare il grado di formazione terziario. I ticinesi iscritti nelle scuole universitarie svizzere sono comunque inclusi nella statistica federale, mentre chi studia all'estero sfugge alle statistiche.

Formazioni interrotte
Il 13,0% dei ticinesi di più di 25 anni ha interrotto almeno una formazione nel corso della propria vita. In poco meno della metà dei casi si tratta di una formazione universitaria accademica o professionale (44,0%).

Questo tema nel sito dell'Ustat:
www.ti.ch/ustat-formazione

Panorama

Allievi e studenti

All'inizio dell'anno scolastico 2011/12 il sistema scolastico ticinese conta 62.454 allievi e studenti iscritti nelle scuole pubbliche e private [F. 15.1]. Poco meno della metà si trova nella fascia scolastica dell'obbligo (29.216 allievi), che comprende le scuole elementari (15.449), le scuole medie (13.092) e le scuole speciali (675). Gli allievi della scuola dell'infanzia sono invece 8.572. Nel settore secondario superiore si trovano 16.140 studenti. Tra questi, poco più di un terzo è iscritto in una scuola media superiore (5.503), mentre i due terzi restanti seguono una formazione professionale, sia essa a tempo pieno (3.442), a tempo parziale (6.960) o un pretirocinio (235). Il grado terziario, che ha conosciuto un'importante crescita negli ultimi anni, include 8.033 studenti, suddivisi tra scuole professionali superiori (1.132), SUPSI (4.037) e USI (2.864). Infine, le scuole private a programma estero contano 493 allievi, suddivisi in 215 allievi di grado secondario I (scuola media) e 278 di grado secondario II (scuola media superiore).

F. 15.1
Allievi e studenti nelle scuole pubbliche e private ticinesi, secondo il tipo di scuola, anno scolastico 2011/12
Fonte: Stat. allievi inizio anno, UMSS; SUPSI; USI

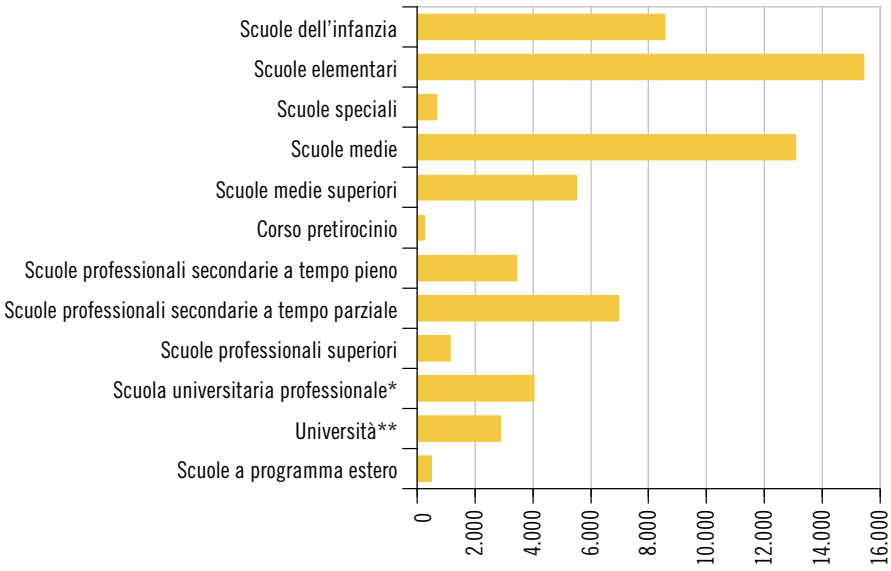

* Comprese le scuole affiliate (Fernfachhochschule Schweiz, Conservatorio (CSI), Scuola Teatro Dimitri).

** Bachelor, master, dottorato, excecutive master.

Una formazione postobbligatoria per tutti

Nella fascia di età tra i 15 e i 18 anni il numero di persone che non stanno seguendo una formazione postobbligatoria è quasi inesistente (dato anno scolastico 2010/11): il tasso netto di scolarizzazione che risulta dal rapporto tra il numero di giovani in formazione e quello di residenti nella fascia 15-18 anni, è infatti prossimo al 100% (99,5%). Il 39,7% sceglie una scuola media superiore, il 34,1% un tirocinio con formazione professionale a tempo parziale e, infine, il 25,7% una formazione professionale a tempo pieno [F. 15.2].

Se oggigiorno solo un'esigua minoranza non prosegue il proprio percorso formativo dopo la fine della scuola dell'obbligo, in passato le cose erano diverse. All'inizio degli anni Settanta (anno scolastico 1971/72) il tasso netto di scolarizzazione tra i 15 e i 18 anni ammontava a un ben più modesto 57,3%. Più di quattro giovani su dieci concludevano quindi la propria carriera scolastica alla fine delle scuole maggiori o del ginnasio (42,7%). Nel 2011, tra la popolazione residen-

te di più di 25 anni, la quota di chi non ha proseguito gli studi oltre la scuola dell'obbligo rappresenta il 14,4% (l'11,1% ha concluso la scuola dell'obbligo, mentre il 3,4% non ha concluso la scuola dell'obbligo o non l'ha nemmeno frequentata)[1].

[1] Si tratta principalmente di stranieri nati all'estero.

F. 15.2
Tasso netto di scolarizzazione nel grado secondario II (in %), secondo il tipo di scuola, in Ticino, anno scolastico 2010/11
Fonte: Cens. allievi, UMSS; STATPOP, UST; elab. Ustat

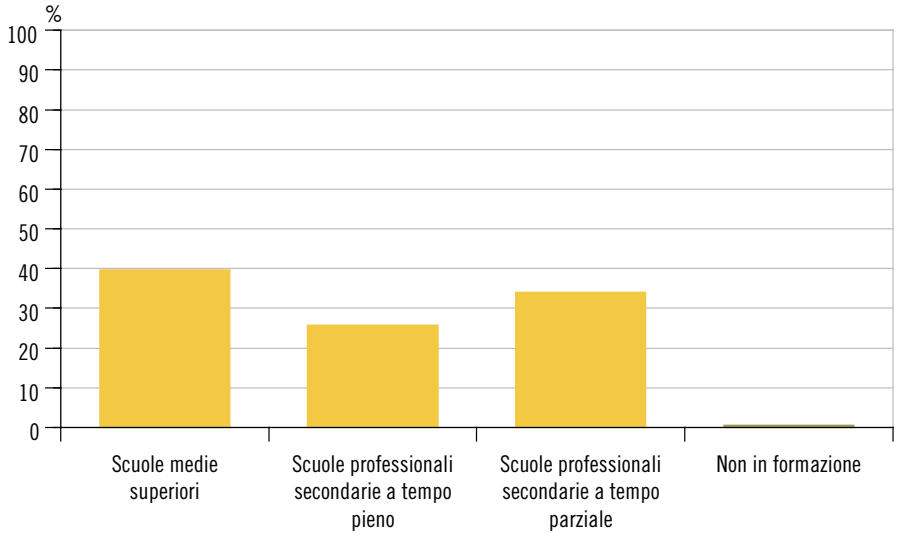

Scelte scolastiche dopo la scuola media

Una netta maggioranza dei 3.370 giovani che hanno finito la quarta media (scuole pubbliche e private) nell'anno scolastico 2011/12 ha iniziato una formazione postobbligatoria pluriennale. Il 46,0% ha scelto una formazione professionale (24,7% tirocinio, 21,2% formazione professionale a tempo pieno), mentre il 39,9% una formazione del medio superiore. Le scelte delle ragazze divergono da quelle dei loro compagni: sono infatti più numerose a scegliere una formazione del medio superiore (45,9% contro 34,0%) o professionale a tempo pieno (25,3% contro 17,2%). I ragazzi scelgono invece più spesso il tirocinio in azienda (34,6% contro il 14,6% delle ragazze) [F. 15.3].
Tra la minoranza di giovani che non iniziano subito una formazione postobbligatoria figura chi ripete la quarta media, chi svolge un soggiorno linguistico o un periodo di volontariato e chi segue un pretirocinio. Pochissimi, invece, i giovani che abbandonano il mondo della formazione.

F. 15.3
Scelte scolastiche e professionali degli allievi al termine della 4a media, secondo il sesso, in Ticino, anno scolastico 2011/12
Fonte: UOSP

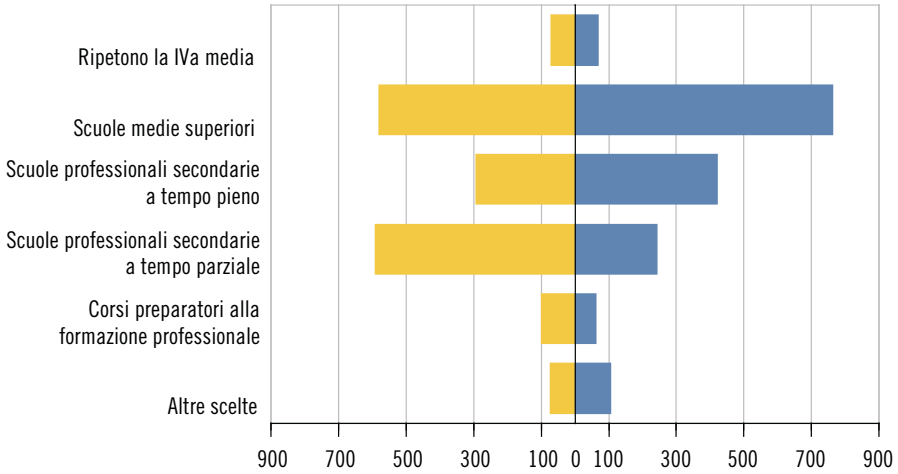

Uomini
Donne

I docenti in Ticino

Gli insegnanti (unità fisiche) nelle scuole pubbliche ticinesi, SUPSI e USI escluse, sono 5.102 (anno scolastico 2010/11). Gli ordini scolastici che impiegano il maggior numero di persone sono quelli della scuola dell'obbligo, che da sola dà lavoro a quasi il 60% dei docenti (3.016 persone: 1.356 nelle scuole elementari, 1.462 nelle scuole medie e 198 in quelle speciali) [F. 15.4]. I docenti della scuola dell'infanzia rappresentano circa un decimo della popolazione insegnante (588). Nei settori postobbligatori si trovano i docenti restanti: quasi un terzo insegna nell'ambito professionale (29,8%), che comprende il pretirocinio (75 docenti), le scuole professionali secondarie a tempo parziale (564) e a tempo pieno (622) e il settore professionale superiore (261). I docenti delle scuole medie superiori sono infine 540 (10,6%)[2].

[2] La somma dei docenti dei diversi ordini è superiore al totale di docenti nel sistema scolastico, poiché un docente che lavora in due ordini viene conteggiato due volte, una per ogni ordine, ma compare nel totale una sola volta.

F. 15.4
Docenti nelle scuole pubbliche ticinesi (unità fisiche), secondo il tipo di scuola, anno scolastico 2010/11
Fonte: Censimento docenti, UMSS

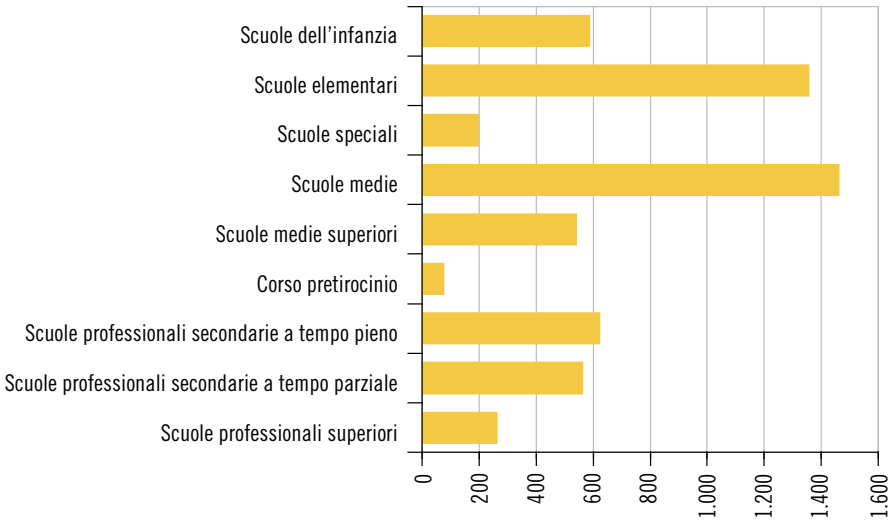

La professione insegnante sempre più femminile

La professione insegnante è in prevalenza femminile: 58,6% dei docenti (anno scolastico 2010/11) è infatti donna e se le cose non dovessero cambiare, questa caratteristica è destinata ad accentuarsi [F. 15.5]. Tra i docenti che nei prossimi anni lasceranno la professione per raggiunti limiti di età sono infatti presenti molti uomini, mentre tra i giovani docenti il rapporto tra i sessi è particolarmente sbilanciato a favore delle donne: nella fascia di età 20-39 anni più di due docenti su tre sono donne (68,2%).

F. 15.5
Docenti nelle scuole pubbliche ticinesi (unità fisiche), secondo la classe d'età quinquennale e il sesso, anno scolastico 2010/11
Fonte: Censimento docenti, UMSS

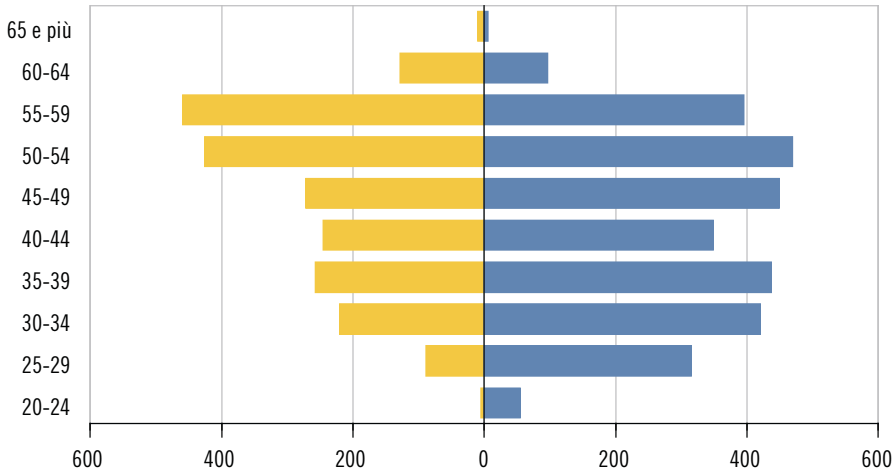

Allievi per sezione

Nelle scuole dell'infanzia si contano mediamente 21,2 allievi per sezione, contro i 18,4 delle scuole elementari e i 20,6 delle scuole medie (anno scolastico 2011/12, i dati si riferiscono unicamente alle scuole pubbliche) [F. 15.6]. A determinare questi dati concorrono numerosi elementi come la legge scolastica e i diversi regolamenti che fissano valori minimi e massimi, il numero di iscritti e, in modo più indiretto, l'andamento demografico, che induce fluttuazioni più o meno importanti.
Detto ciò, a partire dalla metà degli anni Ottanta il numero medio di allievi per classe rimane relativamente stabile. La tendenza di lungo periodo è però quella di una diminuzione. In passato le sezioni erano infatti più numerose: all'inizio negli anni Settanta si contavano mediamente 27,1 allievi per sezione nelle scuole dell'infanzia e 23 in quelle elementari (anno scolastico 1971/72). Nelle scuole medie il valore medio era invece di 22 allievi per sezione (1977/78, anno di creazione di questo ordine scolastico).

F. 15.6
Allievi per sezione nelle scuole dell'infanzia elementari e medie pubbliche ticinesi (media), secondo il tipo di scuola, anno scolastico 2011/12
Fonte: UMSS

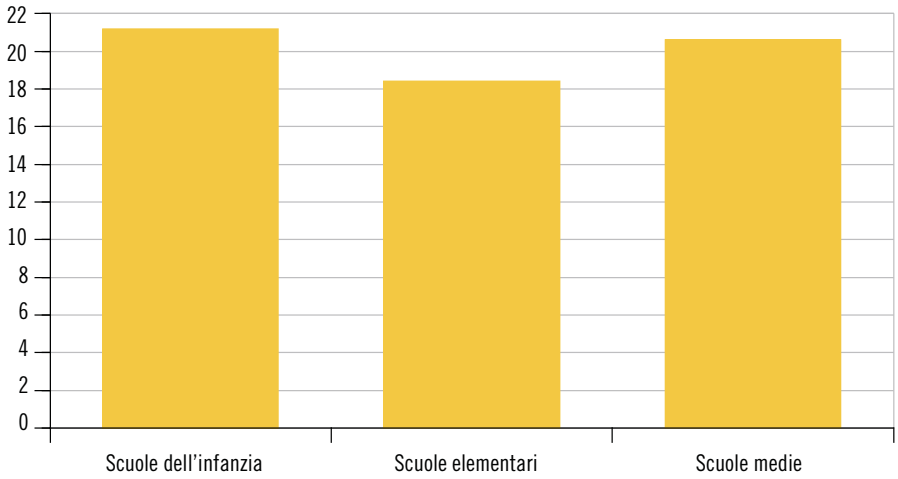

Studenti universitari ticinesi

Gli studenti universitari ticinesi[3] che hanno scelto di studiare in un ateneo svizzero[4] sono globalmente 4.773 (anno accademico 2011/12). Tra questi, circa uno su sei ha scelto di studiare in Ticino (16,7%), mentre la maggioranza ha preferito un ateneo della Svizzera tedesca o francese [F. 15.7]. Questo è almeno in parte legato alla maggiore scelta delle discipline presente oltralpe, come dimostra il fatto che quasi la metà dei ticinesi che studiano economia sceglie l'USI.
La scelta della materia di studio ha una forte impronta di genere. Le materie come le scienze sociali e lo studio delle lingue e letterature sono scelte anzitutto dalle donne (il numero delle studentesse è due volte più elevato di quello degli studenti uomini), mentre la situazione si inverte per le scienze esatte, l'economia o le discipline tecniche. Fanno eccezione a questa situazione alcune discipline come la medicina (e la farmacia), le scienze naturali e il diritto, materie nelle quali il rapporto tra donne e uomini è sostanzialmente equilibrato.

3 Studenti domiciliati in Ticino al momento dell'immatricolazione.

4 Ad oggi non esistono dati sugli studenti universitari ticinesi che scelgono un ateneo all'estero, ciò che per il Ticino rappresenta un dato non trascurabile. L'UMSS stima che siano circa un migliaio.

F. 15.7
Studenti universitari ticinesi*, secondo la facoltà e il sesso, in Svizzera, anno accademico 2011/12
Fonte: SIUS, UST

Uomini
Donne

* V. la nota 3.

** Dati secondo il sesso non disponibili per motivi legati alla protezione dei dati. La barra si riferisce al totale (uomini e donne).

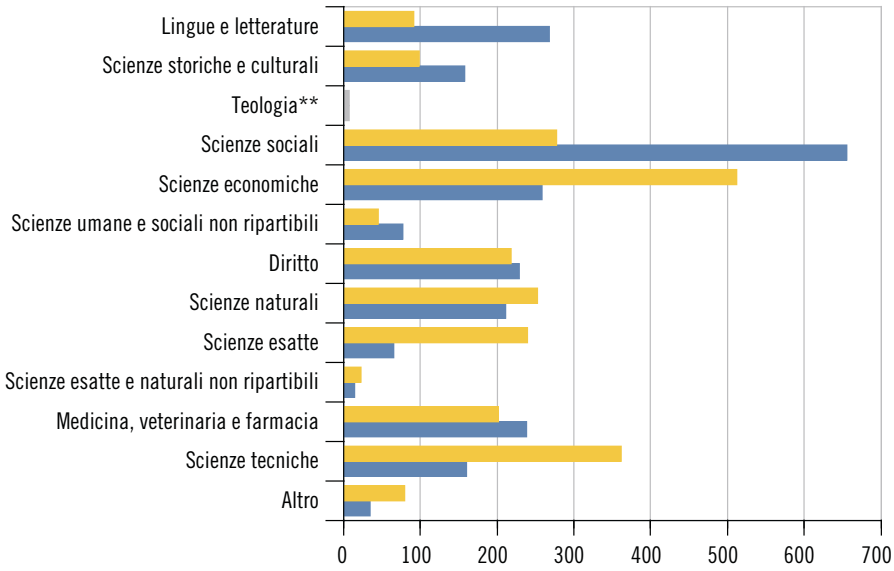

Livello di formazione della popolazione residente

Nel 2011, tra la popolazione di più di 25 e più anni, fascia di età nella quale la maggior parte delle persone ha ormai concluso il proprio percorso formativo, un ticinese su due (53,7%) ha ottenuto un diploma del settore secondario superiore, concludendo quindi una formazione professionale di base o liceale. Uno su sette circa (15,9%) si è invece fermato alla scuola dell'obbligo, o non l'ha nemmeno conclusa, mentre una quota compresa tra un quarto e un terzo (30,3%) ha proseguito gli studi fino all'ottenimento di un diploma di grado terziario.
Questa situazione varia però notevolmente secondo l'età: infatti le generazioni più giovani studiano di più [F 15.8]. Tra i giovani della fascia 25-34 anni, solo il 12,1% non ha proseguito gli studi oltre la scuola dell'obbligo, mentre il 40,6% ha un diploma di grado terziario. All'altro estremo della scala delle età (65 e più anni), il rapporto è quasi invertito, poiché solo una minoranza ha ottenuto un diploma di grado terziario (14,4%), mentre sono ben più numerosi coloro che hanno concluso il proprio percorso di formazione con la fine dell'obbligo scolastico (30,8%).

F. 15.8
Livello di formazione della popolazione residente permanente* (in %), secondo la classe d'età decennale, in Ticino, nel 2011
Fonte: MCF, UST

Scuola dell'obbligo
Formazione di grado secondario superiore
Formazione di grado terziario

* Persone di 25 e più anni.

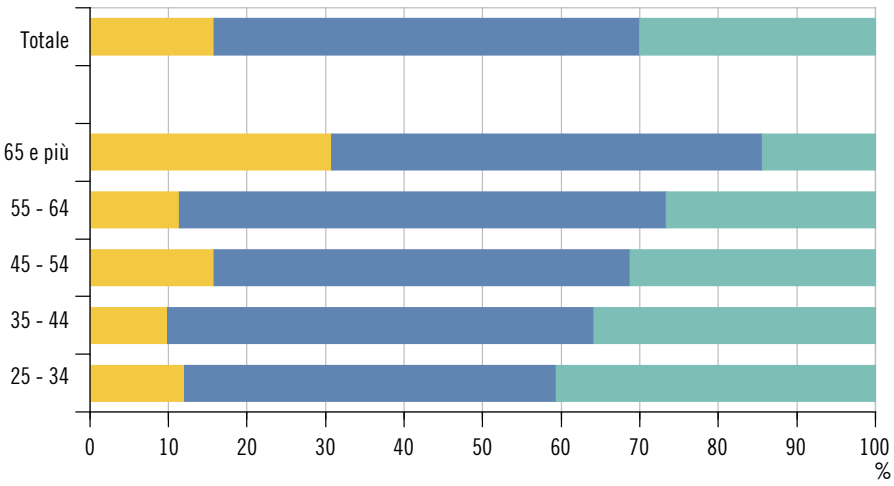

La formazione continua

Nel 2011, il 56,1% degli occupati residenti in Ticino con un'età compresa tra 25 e 64 anni ha svolto delle attività di formazione continua non formale, vale a dire un'attività formativa vera e propria, che prevede una relazione allievo-insegnante, ma che non è stata dispensata dal sistema scolastico istituzionale (ad esempio seminari, conferenze, congressi, *workshop*, corsi privati ecc.). Il dato regionale è inferiore alla media nazionale (64,9%).

Tendenzialmente, più una persona ha studiato e più continua a studiare (e viceversa), come dimostrano le variazioni del tasso di formazione continua secondo il più alto titolo di studio conseguito. Il tasso di partecipazione varia infatti da quote intorno al 25% tra chi possiede unicamente un diploma di scuola dell'obbligo a quote superiori all'80% per chi è in possesso di un titolo accademico [F. 15.9].

F. 15.9
Tasso di partecipazione alla formazione continua degli occupati* (in %), secondo il livello di formazione, in Ticino, nel 2011
Fonte: MCF, UST

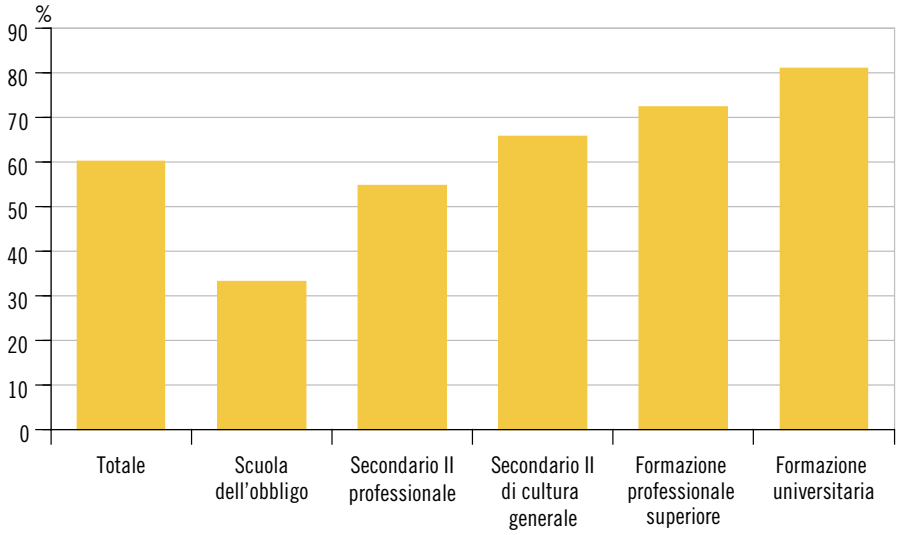

* Popolazione residente permanente occupata di età compresa tra i 25 e i 64 anni.

Dati

T. 15.1
Allievi e studenti nelle scuole pubbliche e private ticinesi, secondo il sesso, nell'anno scolastico 2011/12

	Totale		Uomini		Donne	
	Ass.	%	Ass.	%	Ass.	%
Totale	**62.454**	**100,0**	**32.695**	**52,4**	**29.759**	**47,6**
Scuole pubbliche	52.051	83,3	27.056	52,0	24.995	48,0
Scuole dell'infanzia	8.422	13,5	4.334	51,5	4.088	48,5
Scuole elementari	14.463	23,2	7.386	51,1	7.077	48,9
Scuole speciali	475	0,8	293	61,7	182	38,3
Scuole medie	12.295	19,7	6.252	50,8	6.043	49,2
Scuole medie superiori	4.866	7,8	2.222	45,7	2.644	54,3
Corso pretirocinio	235	0,4	146	62,1	89	37,9
Scuole professionali secondarie a tempo pieno	3.203	5,1	1.362	42,5	1.841	57,5
Scuole professionali secondarie a tempo parziale	6.960	11,1	4.543	65,3	2.417	34,7
Scuole professionali superiori	1.132	1,8	518	45,8	614	54,2
Scuole private	3.502	5,6	1.877	53,6	1.625	46,4
Scuole dell'infanzia	150	0,2	82	54,7	68	45,3
Scuole elementari	986	1,6	549	55,7	437	44,3
Scuole speciali	200	0,3	120	60,0	80	40,0
Scuole medie	797	1,3	454	57,0	343	43,0
Scuole medie superiori	637	1,0	326	51,2	311	48,8
Scuole professionali secondarie a tempo pieno	239	0,4	99	41,4	140	58,6
Scuole a programma estero	493	0,8	247	50,1	246	49,9
Scuole universitarie	6.901	11,0	3.762	54,5	3.139	45,5
Scuola universitaria professionale della Svizzera italiana[1]	4.037	6,5	2.289	56,7	1.748	43,3
Università della Svizzera italiana[2]	2.864	4,6	1.473	51,4	1.391	48,6

[1] Comprese le scuole affiliate (Fernfachhochschule Schweiz, Conservatorio della Svizzera italiana, Scuola Teatro Dimitri).
[2] Bachelor, master, dottorato, excecutive master.

Fonte: Statistica degli allievi, inizio anno, Ufficio del monitoraggio e dello sviluppo scolastico, Bellinzona; Scuola universitaria professionale della Svizzera italiana (SUPSI), Manno; Università della Svizzera italiana (USI), Lugano

T. 15.2
Allievi dei licei e della Scuola cantonale di commercio, in Ticino, secondo la sede nell'anno scolastico 2011/12 e complessivamente nell'anno scolastico 2003/04

	Allievi		Esito a fine anno (%)			
	Totale ass.	% donne	Totale	Promossi	Non promossi	Abbandoni
2003/04	**4.158**	**55,8**	**100,0**	**86,2**	**11,6**	**2,2**
Licei	3.246	55,5	100,0	86,8	11,2	1,9
Scuola cantonale di commercio	912	57,0	100,0	84,0	12,8	3,2
2011/12	**4.800**	**53,6**	**100,0**	**83,0**	**14,3**	**2,8**
Licei	3.577	53,3	100,0	84,6	12,8	2,6
Mendrisio	641	51,8	100,0	83,8	12,8	3,4
Lugano	1.006	54,5	100,0	87,2	9,9	2,9
Savosa	583	53,0	100,0	83,7	14,2	2,1
Locarno	624	55,0	100,0	82,5	15,5	1,9
Bellinzona	723	51,7	100,0	84,4	13,1	2,5
Scuola cantonale di commercio	1.223	54,5	100,0	78,3	18,6	3,2

Fonte: Statistica degli allievi, fine anno, Ufficio del monitoraggio e dello sviluppo scolastico, Bellinzona

Ulteriori dati nel sito dell'Ustat:
www.ti.ch/ustat-datistatistici > 15 Formazione e scienza

T. 15.3

Scelte scolastiche e professionali degli allievi delle scuole pubbliche e private al termine della 4a media, secondo il sesso, in Ticino, anno scolastico 2011/12

	Totale		Uomini		Donne	
	Ass.	%[1]	Ass.	%[2]	Ass.	%[2]
Totale	**3.370**	**100,0**	**1.708**	**50,7**	**1.662**	**49,3**
Scuola dell'obbligo	140	4,2	71	50,7	69	49,3
Continuazione degli studi	2.058	61,1	874	42,5	1.184	57,5
Scuole medie superiori	1.343	39,9	580	43,2	763	56,8
Liceo cantonale	979	29,1	429	43,8	550	56,2
Scuola cantonale di commercio (SCC)	264	7,8	91	34,5	173	65,5
Altre scuole medie superiori private	100	3,0	60	60,0	40	40,0
Scuole professionali a tempo pieno	715	21,2	294	41,1	421	58,9
Scuola arti e mestieri Bellinzona	55	1,6	49	89,1	6	10,9
Scuola arti e mestieri Trevano	62	1,8	52	83,9	10	16,1
Scuole medie di commercio Chiasso / Locarno / Lugano	244	7,2	114	46,7	130	53,3
Scuola professionale per sportivi d'élite Tenero (SPSE)	25	0,7	22	88,0	3	12,0
Scuola spec. per le prof. sanitarie e sociali (Propedeutica)	187	5,5	39	20,9	148	79,1
Scuola d'arte applicata (SAA-CSIA)	73	2,2	15	20,5	58	79,5
Scuola arti e mestieri sartoria Biasca/Viganello	47	1,4	–	–	47	100,0
Scuola medico tecnica	19	0,6	–	–	19	100,0
Altre scuole professionali (private, fuori cantone ecc.)	3	0,1	3	100,0	–	–
Scuole professionali secondarie a tempo parziale (tirocinio)	834	24,7	591	70,9	243	29,1
Formazione empirica e tirocinio pratico	2	0,1	2	100,0	–	–
Addetto di carrozzeria (verniciatore)	1	0,7	1	100,0	–	–
Operaio di cantiere (pittura)	1	0,7	1	100,0	–	–
Formazione commerciale e dei servizi	203	6,0	80	39,4	123	60,6
Organizzazione, amministrazione, ufficio	126	3,7	48	38,1	78	61,9
Vendita	77	2,3	32	41,6	45	58,4
Formazione industriale, agraria, artigianale e artistica	560	16,6	507	90,5	53	9,5
Agricoltura	4	0,1	3	75,0	1	25,0
Alberghi, ristoranti, economia domestica	46	1,4	28	60,9	18	39,1
Altre professioni	22	0,7	22	100,0	–	–
Arti grafiche	6	0,2	3	50,0	3	50,0
Edilizia	39	1,2	39	100,0	–	–
Fabbricazione di prodotti alimentari e di bevande	17	0,5	14	82,4	3	17,6
Industria del legno	29	0,9	29	100,0	–	–
Industria metallurgica e meccanica	267	7,9	264	98,9	3	1,1
Orticoltori	25	0,7	23	92,0	2	8,0
Pittura	16	0,5	15	93,8	1	6,3
Professioni artistiche e simili	3	0,1	1	33,3	2	66,7
Professioni del settore della produzione	1	0,0	1	100,0	–	–
Professioni tecniche	67	2,0	47	70,1	20	29,9
Pulizia	4	0,1	4	100,0	–	–
Selvicoltura	9	0,3	9	100,0	–	–
Terre, pietre e vetro	2	0,1	2	100,0	–	–
Trasporti	3	2,1	3	100,0	–	–
Formazione sanitaria e sociale	69	2,0	2	2,9	67	97,1
Cure del corpo	23	0,7	–	–	23	100,0
Cure mediche	46	1,4	2	4,3	44	95,7
Corsi preparatori alla formazione professionale	160	4,7	99	61,9	61	38,1
Altre scelte	178	5,3	73	41,0	105	59,0
Altre scelte professionali	43	1,3	10	23,3	33	76,7
Volontariato in svizzera interna	6	0,2	–	–	6	100,0
Altro	129	3,8	63	48,8	66	51,2

[1] Percentuale sul totale delle scelte.
[2] Ripartizione percentuale tra uomini e donne relativa alle singole scelte professionali.

Fonte: Dipartimento dell'educazione, della cultura e dello sport, Ufficio dell'orientamento scolastico e professionale (UOSP), Bellinzona

T. 15.4

Contratti di tirocinio stipulati, secondo il tipo, il sesso e la professione, in Ticino, nel 2011

	Totale		Tirocinio in azienda		Scuola professionale a tempo pieno	
	Totale	% donne	Totale	% donne	Totale	% donne
Totale	**3.916**	**39,7**	**2.992**	**35,4**	**924**	**53,7**
Produzione vegetale e animale	140	12,9	140	12,9	–	–
Agricoltura	28	21,4	28	21,4	–	–
Orticoltori	85	12,9	85	12,9	–	–
Allevamento e produzione animale	4	25,0	4	25,0	–	–
Selvicoltura	23	–	23	–	–	–
Professioni dell'industria e delle arti e mestieri	1.366	11,4	1.125	3,6	241	47,7
Fabbricazione di prodotti alimentari e di bevande	46	37,0	46	37,0	–	–
Lavorazione di tessili	116	92,2	4	50,0	112	93,8
Industria del legno	57	–	57	–	–	–
Arti grafiche	20	50,0	20	50,0	–	–
Fabbricazione e lavorazione del cuoio	2	–	2	–	–	–
Industria chimica	2	–	2	–	–	–
Fabbricaz. e lavoraz. di materie sintet. e caucciù	1	–	1	–	–	–
Terre, pietre, vetro	9	–	9	–	–	–
Industria metallurgica e meccanica	823	1,2	702	0,9	121	3,3
Industria degli orologi	7	14,3	7	14,3	–	–
Gioielleria	4	100,0	4	100,0	–	–
Edilizia	198	–	198	–	–	–
Pittore	75	8,0	67	–	8	75,0
Professioni del settore della produzione	6	16,7	6	16,7	–	–
Professioni tecniche	208	20,2	148	16,9	60	28,3
Organizzazione, amministrazione, ufficio e commercio	1.172	57,9	750	63,7	422	47,6
Ufficio	843	56,1	421	64,6	422	47,6
Vendita	329	62,6	329	62,6	–	–
Trasporti	10	–	10	–	–	–
Alberghi, ristoranti, economia domestica	175	47,4	175	47,4	–	–
Pulizia, igiene pubblica e cure del corpo	105	80,0	105	80,0	–	–
Pulizia	12	16,7	12	16,7	–	–
Cure del corpo	93	88,2	93	88,2	–	–
Cure mediche	382	79,6	293	79,9	89	78,7
Professioni artistiche e simili	44	65,9	10	60,0	34	67,6
Attività pastorale e assistenza sociale	123	83,7	45	73,3	78	89,7
Altre professioni	191	29,8	191	29,8	–	–

Fonte: Dipartimento dell'educazione, della cultura e dello sport, Ufficio del monitoraggio e dello sviluppo scolastico, Bellinzona

T. 15.5

Studenti universitari, secondo la sede, in Svizzera, nell'anno accademico 2011/12

	Totale		Di cui ticinesi[1]	
	Ass.	%	Ass.	%
Totale	**134.837**	**100,0**	**4.773**	**100,0**
Università	109.406	81,1	3.971	83,2
Basilea	12.604	9,3	185	3,9
Berna	14.894	11,0	160	3,4
Friburgo	9.834	7,3	763	16,0
Ginevra	15.359	11,4	273	5,7
Losanna	12.249	9,1	783	16,4
Lucerna	2.582	1,9	109	2,3
Lugano e Mendrisio	2.864	2,1	795	16,7
Neuchâtel	4.372	3,2	148	3,1
San Gallo	7.646	5,7	93	1,9
Zurigo	26.230	19,5	653	13,7
Altro	772	0,6	9	0,2
Politecnici	25.431	18,9	802	16,8
Losanna	8.684	6,4	169	3,5
Zurigo	16.747	12,4	633	13,3

[1] Studenti domiciliati in Ticino al momento dell'immatricolazione.

Fonte: Statistica degli studenti e degli esami finali (SIUS), Ufficio federale di statistica, Neuchâtel

T. 15.6

Studenti universitari ticinesi[1], secondo il sesso e la facoltà, in Svizzera, negli anni accademici 2001/02, 2006/07 e 2011/12

	2001/02			2006/07			2011/12		
	Totale		% donne	Totale		% donne	Totale		% donne
	Ass.	%[2]		Ass.	%[2]		Ass.	%[2]	
Totale	**4.151**	**100,0**	**45,9**	**4.273**	**100,0**	**47,7**	**4.773**	**100,0**	**49,6**
Teologia	9	0,2	66,7	10	0,2	40,0	7	0,1	28,6
Lingue e letterature	342	8,2	73,7	298	7,0	71,1	359	7,5	74,7
Scienze storiche e culturali[3]	288	6,9	58,7	259	6,1	54,8	256	5,4	61,7
Scienze sociali[4]	1.013	24,4	64,3	986	23,1	66,0	932	19,5	70,3
Scienze umane e sociali non ripartibili	X	X	X	93	2,2	69,9	122	2,6	63,1
Scienze economiche	543	13,1	23,6	639	15,0	28,6	770	16,1	33,5
Diritto	311	7,5	46,6	396	9,3	53,8	447	9,4	51,2
Scienze esatte[5]	254	6,1	16,5	274	6,4	19,0	305	6,4	21,3
Scienze naturali[6]	342	8,2	40,6	366	8,6	43,2	464	9,7	45,5
Scienze esatte e naturali non ripartibili	29	0,7	37,9	43	1,0	23,3	36	0,8	38,9
Medicina, veterinaria e farmacia	388	9,3	52,6	343	8,0	54,2	440	9,2	54,1
Scienze tecniche[7]	502	12,1	22,3	471	11,0	26,5	522	10,9	30,7
Altro	127	3,1	37,0	95	2,2	40,0	113	2,4	30,1

[1] Studenti domiciliati in Ticino al momento dell'immatricolazione.
[2] Percentuale sul totale delle facoltà.
[3] Archeologia, storia, storia dell'arte, musicologia, etnologia, folclore e filosofia.
[4] Sociologia, scienze politiche, comunicazioni sociali e mass-media, psicologia, scienze dell'educazione e sport.
[5] Matematica, teoria dei sistemi e informatica, astronomia, fisica.
[6] Chimica, biologia, scienze della terra, geografia.
[7] Compresi architettura e pianificazione del territorio.

Fonte: Statistica degli studenti e degli esami finali (SIUS), Ufficio federale di statistica, Neuchâtel

T. 15.7

Studenti[1] della Scuola universitaria professionale della Svizzera italiana (SUPSI), secondo il sesso, la provenienza e l'area di studio, nell'anno accademico 2011/12

	Totale		% donne	Provenienza %				
	Ass.	%		Totale	Ticino	Altri cantoni	Italia	Altri paesi
Totale	**3.681**	**100,0**	**44,3**	**100,0**	**43,8**	**31,9**	**17,9**	**6,4**
Costruzioni e territorio	310	8,4	22,3	100,0	52,3	2,3	41,0	4,5
Design	262	7,1	72,5	100,0	42,0	7,3	43,5	7,3
Formazione insegnanti	345	9,4	73,9	100,0	84,1	1,4	14,2	0,3
Sanità	455	12,4	78,7	100,0	50,1	31,9	15,2	2,9
Economia aziendale	427	11,6	40,5	100,0	85,2	2,6	7,0	5,2
Lavoro sociale	245	6,7	78,8	100,0	85,3	2,0	10,6	2,0
Tecnica	395	10,7	7,3	100,0	55,7	1,8	31,9	10,6
Economia (FFHS)	640	17,4	34,1	100,0	0,6	97,8	–	1,6
Informatica (FFHS)	337	9,2	5,3	100,0	–	95,0	–	5,0
Musica (CSI)	210	5,7	45,2	100,0	10,0	4,8	54,3	31,0
Teatro (STD)	55	1,5	56,4	100,0	7,3	36,4	9,1	47,3

[1] Corso di bachelor e master.

Fonte: Scuola universitaria professionale della Svizzera italiana (SUPSI), Manno

T. 15.8

Studenti[1] dell'Università della Svizzera italiana, secondo il sesso, la provenienza e la facoltà, nell'anno accademico 2011/12

	Totale		% donne	Provenienza %				
	Ass.	%		Totale	Ticino	Altri cantoni	Italia	Altri paesi
Totale	**2.866**	**100,0**	**48,7**	**100,0**	**27,8**	**8,5**	**37,9**	**25,8**
Accademia di architettura	697	24,3	49,6	100,0	11,9	11,0	65,0	12,1
Scienze della comunicazione	871	30,4	65,3	100,0	34,8	13,9	28,7	22,6
Scienze economiche	1.038	36,2	41,9	100,0	35,1	3,6	32,0	29,4
Scienze informatiche	260	9,1	17,3	100,0	18,5	3,1	19,2	59,2

[1] Corso di bachelor e master, dottorato e executive master.

Fonte: Università della Svizzera italiana (USI), Lugano

T. 15.9

Assegni e prestiti di studio accordati ad allievi e studenti: richiedenti, esito delle domande e importi versati, secondo il tipo di scuola/formazione, in Ticino, per l'anno scolastico 2011/2012

	Richiedenti		% richieste accolte	Importi versati in franchi		
	Totale	% donne		Totale	Valore medio[1]	% di prestiti
Totale	**6.016**	**52,5**	**59,7**	**20.372.036**	**5.673**	**14,2**
Scuole elementari (aiuto allo studio)[2]	15	46,7	66,7	73.360	7.336	–
Scuole medie (aiuto allo studio)[2]	33	45,5	48,5	163.525	10.220	–
Scuole di maturità	584	56,3	56,2	830.013	2.531	–
Scuole commerciali superiori	293	57,7	51,2	419.550	2.797	–
Scuole di cultura generale	309	70,6	59,2	665.053	3.634	1,2
Formazioni professionali elementari	15	53,3	73,3	51.320	4.665	–
Formazione agricole	13	15,4	46,2	29.925	4.988	–
Formazioni artigianali	506	23,7	44,3	1.105.654	4.936	1,4
Formazioni industriali	162	18,5	40,1	217.842	3.351	1,9
Formazione artistiche	122	67,2	53,3	297.360	4.575	8,7
Formazioni commerciali	562	55,2	39,7	729.501	3.271	0,9
Formazioni turistiche e alberghiere	25	60,0	56,0	92.535	6.610	30,3
Formazioni socio sanitarie	337	74,8	73,6	1.651.912	6.661	13,6
Altre formazioni professionali	60	50,0	21,7	61.597	4.738	28,9
Maturità professionali	48	47,9	45,8	84.500	3.841	20,1
Scuole magistrali	60	78,3	63,3	235.150	6.188	7,2
Scuole tecniche superiori	20	30,0	60,0	60.495	5.041	9,1
Scuole tecniche	30	66,7	63,3	115.750	6.092	8,6
Scuole superiori artistiche	46	67,4	69,6	232.700	7.272	25,8
Scuole di economia e informatica	41	12,2	43,9	75.550	4.197	–
Scuole turistiche e alberghiere	61	75,4	77,0	227.690	4.844	30,7
Scuole di formazione socio-sanitaria	20	85,0	65,0	63.650	4.896	22,0
Corsi prof. di perfezionamento	3	66,7	33,3	13.000	13.000	100,0
Perfezionamento professionale	435	57,2	36,8	566.315	3.539	–
Università	1.009	57,6	79,0	5.989.758	7.515	20,0
Scuole politecniche	158	20,3	80,4	970.493	7.642	24,3
Università livello master	374	57,5	78,1	2.157.750	7.390	18,4
Scuole politecniche livello master	58	34,5	79,3	360.106	7.828	16,1
Dottorati	11	54,5	36,4	22.000	5.500	100,0
Studi post-accademici	24	50,0	58,3	112.050	8.004	79,4
Scuola universitaria professionale	388	47,2	63,4	1.536.597	6.246	8,4
SUP- BHF Berna	49	61,2	65,3	195.030	6.095	15,4
SUP- FHNW Svizzera nordoccidentale	5	60,0	80,0	39.750	9.938	15,1
SUP- FHZ Svizzera centrale	9	55,6	66,7	63.950	10.658	20,3
SUP- FHO Svizzera orientale	7	14,3	100,0	37.420	5.346	16,0
SUP- ZHF Zurigo	11	45,5	100,0	87.020	7.911	13,8
SUP- HES-SO Svizzera occidentale	102	27,5	78,4	670.715	8.384	17,4
Sup-postformazione	11	36,4	63,6	65.450	9.350	64,2

[1] Valore medio assegni + prestiti.
[2] L'aiuto allo studio per le scuole elementari e medie private parificate viene considerato al pari di una borsa di studio.

Fonte: Dipartimento dell'educazione, della cultura e dello sport, Ufficio delle borse di studio e dei sussidi (UBSS), Bellinzona

T. 15.10

Docenti nelle scuole pubbliche e private ticinesi[1], secondo il tipo di scuola, nell'anno scolastico 2010/11

	Docenti				Allievi per docente[3]	Docenti per sezione[3]
	Unità fisiche		Unità di lavoro[2]			
	Totale	% donne	Totale	% donne		
Totale	**5.602**	**59,5**	**4.314,5**	**56,3**	**12,8**	**1,4**
Scuole dell'infanzia	610	88,4	437,9	94,4	19,2	1,1
Scuole elementari	1.483	68,4	1.135,0	65,6	13,7	1,4
Scuole speciali	262	82,4	182,4	81,7	3,6	2,0
Scuole medie	1.688	55,6	1.163,7	51,7	11,4	1,8
Scuole medie superiori	738	39,7	525,7	34,7	10,8	1,9
Pretirocinio	75	50,7	51,2	50,6	5,1	2,3
Scuole professionali secondarie a tempo pieno	658	48,0	386,2	43,8	8,3	2,0
Scuole professionali secondarie a tempo parziale	564	36,5	283,8	30,4	24,2	0,5
Scuole professionali superiori	261	39,5	137,9	37,3	8,6	1,9
Scuole a programma estero	20	55,0	10,7	57,0	9,5	1,5

[1] Escluse le università.
[2] Corrispondono al concetto di addetti equivalenti al tempo pieno (v. a. il Glossario).
[3] Calcolato in base alle unità di lavoro.

Fonte: Censimento dei docenti, Dipartimento dell'educazione, della cultura e dello sport, Ufficio del monitoraggio e dello sviluppo scolastico, Bellinzona

Definizioni

Glossario

Allievi e studenti: persone che frequentano durante almeno un anno un programma che comprende più materie o corsi con l'obiettivo di una formazione determinata. Il rilevamento dei dati avviene nel luogo dove si trova la scuola. Sono incluse tutte le scuole pubbliche e private.

Docenti: persone che svolgono un'attività attinente all'insegnamento, alla conduzione delle classi e dell'istituto, alle relazioni con le diverse componenti della scuola, all'aggiornamento e al perfezionamento, indipendentemente dal loro statuto. I docenti possono essere misurati in unità fisiche (il numero di persone, indipendentemente dal grado di occupazione) o in unità di lavoro (corrispondenti al concetto di addetti equivalenti al tempo pieno). Un docente impiegato con un grado di occupazione del 50% conta un'unità fisica, ma solo 0,5 unità di lavoro.

Sezione: gruppo di allievi che si trovano per la maggior parte del tempo a seguire le lezioni in uno stesso luogo (aula), indipendentemente dall'anno di scuola frequentato. Nel caso della scuola media ci si riferisce alle materie della parte comune (esclusi i corsi attitudinale e base del ciclo di orientamento). Nel linguaggio comune ***classe*** è usato come sinonimo di sezione. In realtà questo termine ha anche un significato più ampio, poiché identifica pure l'anno di formazione di una determinata scuola (ad esempio la prima elementare).

Studenti universitari: persone immatricolate in un'università o una scuola universitaria professionale svizzera nel semestre invernale dell'anno accademico considerato.

Scuola dell'obbligo: comprende tutte le istituzioni formative, pubbliche e private, del grado primario (scuole elementari) e del grado secondario I e le scuole speciali, destinate a bambini e giovani affetti da deficit evolutivi (mentali, motori, sensoriali). È esclusa la scuola dell'infanzia.

Tasso netto di scolarizzazione: rapporto percentuale tra il numero di allievi iscritti nelle scuole di una determinata età o fascia di età e la popolazione residente permanente di quella stessa fascia di età nello stesso periodo. Il calcolo è effettuato sulla base degli allievi delle scuole pubbliche e private ticinesi in rapporto alla popolazione del cantone della rispettiva fascia di età.

Gradi del sistema scolastico: il sistema scolastico è suddiviso in gradi. Il grado prescolastico corrisponde alla scuola dell'infanzia. Nel grado primario sono comprese le scuole elementari. Il grado secondario I (o secondario inferiore) include invece le scuole medie. Segue il grado secondario II (o secondario superiore), che comprende le scuole di cultura generale (scuole medie superiori e scuole diploma, o di cultura generale) e la formazione professionale di base. Infine, nel grado terziario si trovano le formazioni professionali superiori e le scuole universitarie (professionali e accademiche).

Fonti statistiche

Statistica degli allievi a inizio/fine anno

Raccolta annuale svolta dall'Ufficio del monitoraggio e dello sviluppo scolastico dei principali dati statistici all'inizio, rispettivamente alla fine dell'anno scolastico, presso le scuole pubbliche e private di vario ordine e grado (escluse SUPSI e USI). Fornisce informazioni sul numero di sezioni e di allievi (per sesso) per ogni genere di scuola e per ogni istituto, sul numero medio di allievi per sezione, per genere di scuola e istituto, e sulla struttura delle sezioni (monoclassi e pluriclassi) nelle scuole elementari.

Censimento degli allievi

Rilevamento annuale a cura dell'Ufficio del monitoraggio e dello sviluppo scolastico che coinvolge tutti gli allievi che frequentano gli istituti scolastici pubblici e privati di ogni ordine e grado con sede nel cantone Ticino che offrono un programma strutturato della durata di almeno un anno (esclusi gli studenti SUPSI e USI). Fornisce informazioni sulle principali caratteristiche geografiche, scolastiche, personali e socioculturali degli allievi.

Dati sulle scelte scolastiche e professionali

Dati rilevati annualmente dall'Ufficio dell'orientamento scolastico e professionale (UOSP) che informano sulle scelte operate dagli allievi delle scuole pubbliche e private alla fine della quarta media.

Censimento dei docenti

Rilevamento annuale a cura dell'Ufficio del monitoraggio e dello sviluppo scolastico che coinvolge tutti gli insegnanti attivi negli istituti scolastici pubblici di ogni ordine e grado con sede nel cantone Ticino che offrono un programma strutturato della durata di almeno un anno (esclusi i docenti SUPSI e USI). Fornisce informazioni sulle principali caratteristiche personali, geografiche e scolastiche, sull'orario settimanale e le attività di insegnamento, sulla formazione e lo stipendio dei docenti.

Statistica degli studenti e degli esami finali (SIUS)

Banca dati di tipo censuario gestita dall'Ufficio federale di statistica che offre dati sullo svolgimento degli studi universitari e sulle caratteristiche socio demografiche degli studenti.

Microcensimento formazione di base e formazione continua 2011 (MCF)

Si tratta di una delle cinque indagini tematiche del nuovo Censimento federale della popolazione, che offre informazioni sul comportamento della popolazione svizzera nel campo della formazione: formazione ottenuta, formazione in corso, autoformazione ecc. I dati raccolti fungono da base all'osservazione statistica del fenomeno, alla preparazione di decisioni politiche in ambito formativo e all'elaborazione di analisi approfondite. Il MCF è stato svolto per la prima volta nel 2011 su un campione rappresentativo di circa 13.000 persone (in Ticino circa 900). La prossima edizione è prevista per il 2016.

Ulteriori definizioni nel sito dell'Ustat:
www.ti.ch/ustat > Prodotti > Definizioni
> 15 Formazione e scienza

Per saperne di più

Ufficio di statistica (Ustat):
www.ti.ch/ustat

Ufficio del monitoraggio e dello sviluppo scolastico (UMSS):
- www.ti.ch/umss
- *Scuola a tutto campo: indicatori del sistema educativo ticinese*, 2a ed., 2010

Ufficio dell'orientamento scolastico e professionale (UOSP):
www.ti.ch/orientamento

Ufficio federale di statistica (UST):
www.bfs.admin.ch

TELEVISIONE
MUSICA
CINEMA
SVAGO
BIBLIOTECHE
STAMPA
INTERNET
RADIO

16 CULTURA, MEDIA, SOCIETÀ DELL'INFORMAZIONE, SPORT

332 Introduzione
333 Panorama
333 Frequentazione di istituzioni culturali
333 Pratica di attività culturali amatoriali
334 Fruizione dei media
335 Ascoltare la radio e guardare la TV: un confronto
336 Utilizzo di Internet
336 Caratteristiche degli internauti
337 Attività fisica nel tempo libero
337 Società sportive in Ticino
339 Dati
352 Definizioni
352 Glossario
352 Fonti statistiche
353 Per saperne di più

Introduzione

Quello della cultura è forse il tema della statistica pubblica più difficile da circoscrivere, da descrivere e in ultima analisi da quantificare. Si tratta di un campo molto vasto e variegato, che le statistiche coprono in maniera eterogenea. Tuttavia, sono sempre più richiesti i dati sull'offerta, la fruizione, le pratiche, i costi e il finanziamento del settore culturale (biblioteche e abitudini di lettura, cinema, teatro, musica ecc.) e, in generale, le informazioni inerenti alla gestione del tempo libero.

In risposta a questo bisogno informativo, vengono promossi numerosi rilevamenti specifici. L'Ufficio federale di statistica ha condotto nel 2008 un'inchiesta sulle pratiche culturali, che verrà replicata con cadenza quinquennale; altre rilevazioni toccano temi quali Internet e l'attività fisica.

Rientrano in questo ambito anche le statistiche sui media (storicamente legate al monitoraggio degli ascolti e delle tirature), il cinema e lo sport. Le nuove tecnologie dell'informazione e della comunicazione forniscono a loro volta numerose indicazioni utilizzabili dal punto di vista statistico.

Il panorama mediatico ticinese

Il panorama mediatico ticinese è contraddistinto da un'offerta piuttosto ampia, complice il fatto che il cantone costituisce, con il Grigioni italiano, una regione linguistica a sé. Può in effetti contare su 3 stazioni radiofoniche e 2 canali TV pubblici, 1 emittente TV e alcune radio private.

Si contano inoltre 3 quotidiani a pagamento e 1 gratuito e una vasta serie di periodici. A ciò va aggiunto un numero crescente di portali di informazione online.

Al di là dei media locali, in Ticino si fa ampio ricorso a quelli della vicina Italia.

I beni culturali sul territorio

Nel territorio cantonale ci sono mobili e immobili che rivestono interesse per la collettività, in ottica identitaria e/o di testimonianza. Vengono quindi classificati quali beni culturali, e posti al centro di operazioni di conoscenza e di tutela.

L'Ufficio dei beni culturali si occupa di allestirne un inventario, strutturato in termini di enumerazione e di descrizione e costantemente aggiornato (www.ti.ch/ibc).

Allo stato attuale i beni culturali tutelati per legge in Ticino sono oltre 4.400, mentre sono oltre 2.200 le proposte in corso di valutazione.

Questo tema nel sito dell'Ustat:
www.ti.ch/ustat-cultura

Panorama

Frequentazione di istituzioni culturali

I risultati di un'indagine condotta dall'UST nel corso del 2008 permettono di delineare i tratti delle preferenze e dei comportamenti della popolazione in ambito culturale. Nei 12 mesi precedenti l'indagine, l'attività più diffusa nella Svizzera italiana (svolta da oltre il 60% degli interpellati) risulta essere la visita di monumenti o siti storici o archeologici. Un dato che non stupisce, data la diffusa presenza di beni culturali sul territorio. Oltre il 50% degli intervistati nella Svizzera italiana ha assistito a proiezioni cinematografiche e a concerti; circa un terzo ha frequentato nell'ultimo anno le biblioteche nel proprio tempo libero, mentre un quinto lo ha fatto per motivi professionali o di formazione; più del 30% ha infine dichiarato di aver assistito ad uno spettacolo teatrale.

Dai confronti tra regioni linguistiche emerge anzitutto un grado di frequentazione di istituzioni culturali globalmente più contenuto nella Svizzera italiana. Gli abitanti della Svizzera tedesca seguono più assiduamente concerti e spettacoli teatrali e prediligono i musei a vocazione tecnico-scientifica o storica; nelle altre due regioni linguistiche sono invece maggiormente frequentati i musei dedicati all'arte[1]. La Svizzera italiana si contraddistingue infine per una maggior frequenza a spettacoli di danza o ballo [F. 16.1].

[1] L'Osservatorio culturale del Cantone Ticino enumera in totale oltre 80 musei sul territorio cantonale.

F. 16.1
Istituzioni culturali frequentate dagli intervistati nei 12 mesi precedenti l'indagine (in %), per regione linguistica, in Svizzera, 2008
Fonte: EPAC, UST

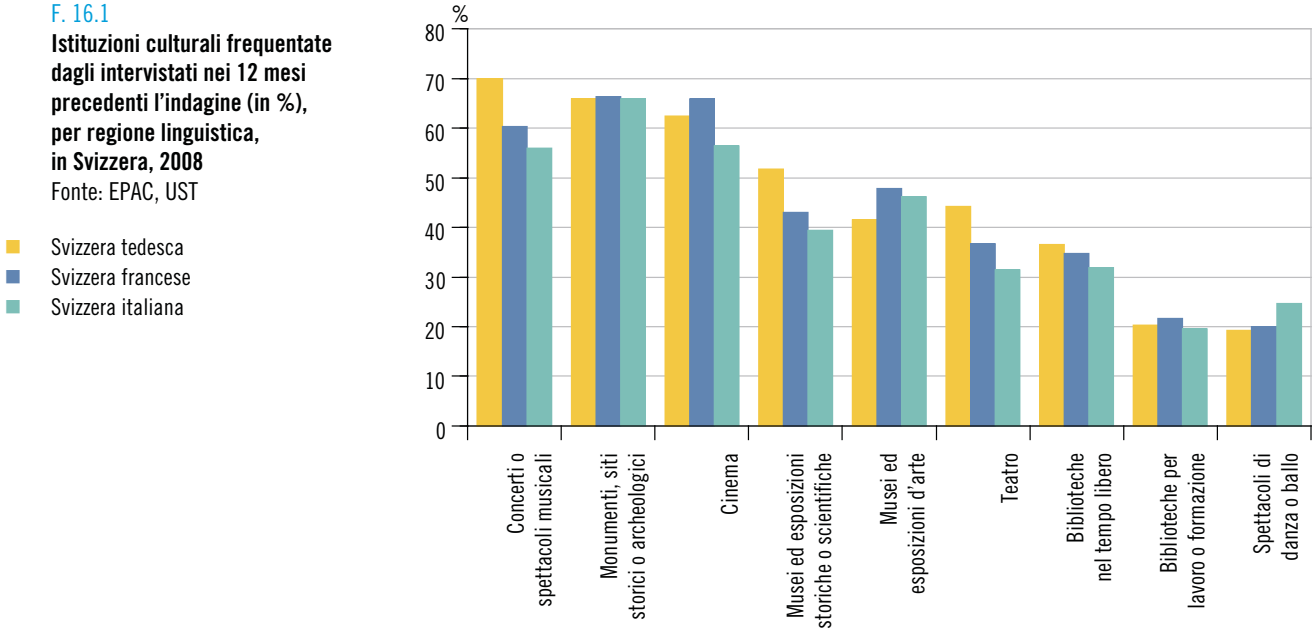

Pratica di attività culturali amatoriali

La stessa indagine testimonia una maggior diffusione delle pratiche culturali svolte a livello amatoriale nella Svizzera tedesca rispetto alle altre regioni linguistiche. La Svizzera italiana e la Svizzera francese mostrano valori piuttosto simili, se si esclude una minore propensione tra gli italofoni a suonare uno strumento musicale. Questi ultimi si contraddistinguono altresì per un maggior ricorso ad attività artigianali con terracotta, ceramica o altro.

Le pratiche più diffuse nella Svizzera italiana sono: la fotografia e altre arti visive (disegno, pittura, scultura e incisione), che hanno coinvolto ciascuna circa il 18% degli interpellati; seguono le già citate attività artigianali, suonare uno strumento musicale e la scrittura, praticate da oltre il 10% degli interpellati [F. 16.2].

F. 16.2
Pratiche culturali amatoriali svolte dagli intervistati nei 12 mesi precedenti l'indagine (in %), per regione linguistica, in Svizzera, 2008
Fonte: EPAC, UST

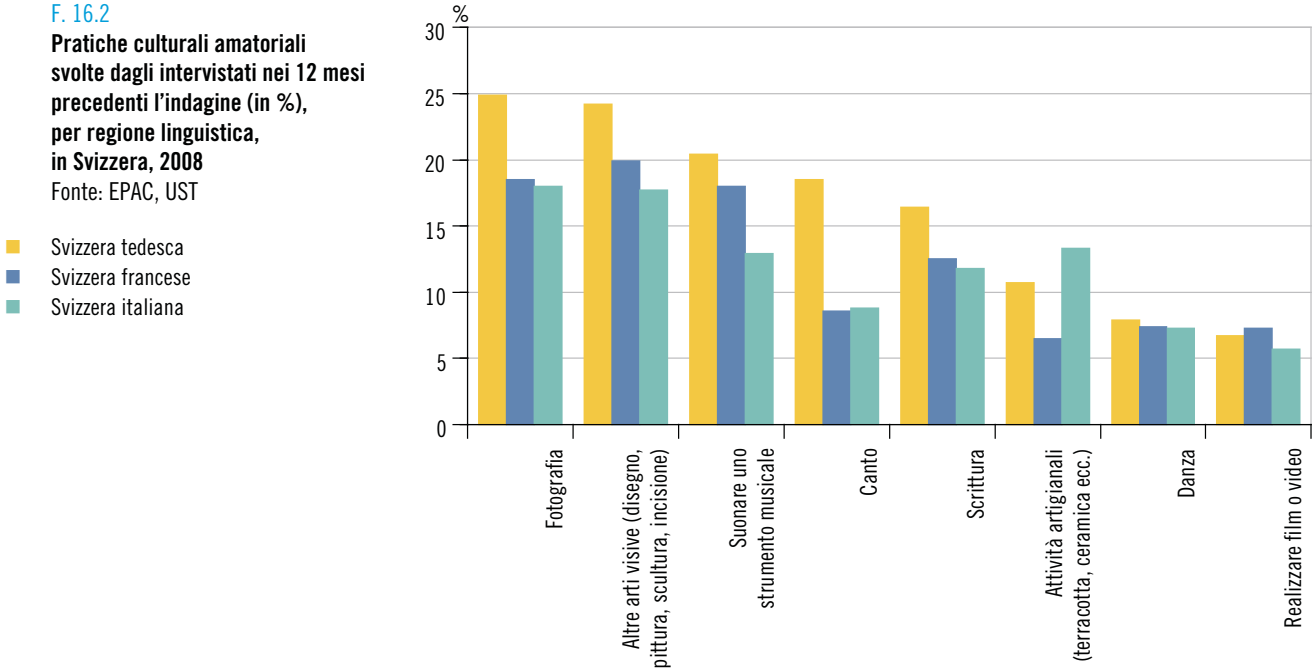

Fruizione dei media

L'indagine svolta dall'UST sulle pratiche culturali riguarda anche l'utilizzo dei media, come mezzo per accedere alla cultura e come pratica culturale in quanto tale.

Dai risultati emerge anzitutto che la quasi totalità degli intervistati ha letto un giornale o guardato la televisione nel corso dei 12 mesi precedenti l'indagine. Leggermente meno diffuso (attorno al 90%) è l'ascolto della radio. Nella Svizzera italiana, circa 7 persone su 10 hanno letto almeno un libro nel tempo libero, mentre meno di 4 lo hanno fatto per motivi professionali o di formazione. Coloro che hanno ascoltato musica in privato sono oltre l'80%, mentre la visione di film in DVD, VHS o servizio video *on demand* tocca circa il 60% degli intervistati.

I confronti tra regioni linguistiche indicano principalmente un significativo minor ricorso a Internet nella Svizzera italiana [F. 16.3].

F. 16.3
Media scritti e audiovisivi fruiti dagli intervistati nei 12 mesi precedenti l'indagine (in %), per regione linguistica, in Svizzera, 2008
Fonte: EPAC, UST

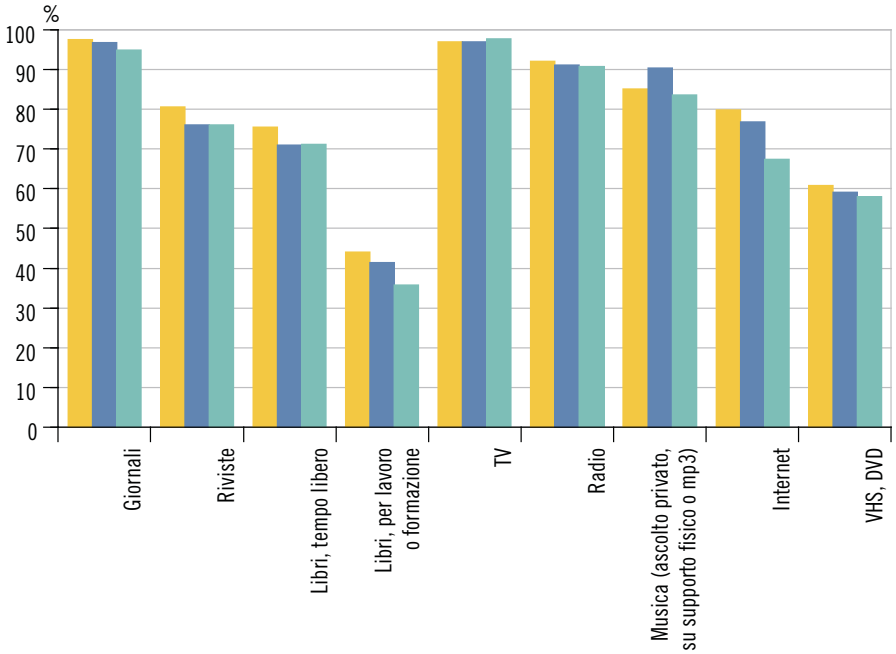

Ascoltare la radio e guardare la TV: un confronto

Concentrando l'analisi sui due media audiovisivi più seguiti, i dati sulla loro fruizione nel corso del 2011 (rilevati presso campioni di utenti tramite sistemi di misurazione elettronici) fanno emergere delle differenze significative tra i due strumenti e le abitudini dei rispettivi ascoltatori-spettatori [F. 16.4].

La prima constatazione che emerge dai dati di fruizione conferma il maggiore ricorso alla televisione rispetto alla radio. In seguito, se l'ascolto della radio viene maggiormente praticato nei giorni feriali, si tende invece a guardare maggiormente la televisione nei fine settimana, a conferma delle differenze implicite nella fruizione dei due media: l'ascolto della radio può avvenire anche nei tempi di lavoro o durante lo svolgimento di altre attività, allorché la visione della TV è un'attività che tende a essere più esclusiva. Questa lettura sembra trovare conferma nella minore presenza degli uomini (maggiormente inseriti nel mondo del lavoro) davanti alla TV durante i giorni feriali.

F. 16.4
Consumo radio-televisivo giornaliero medio pro capite (in minuti), nella Svizzera italiana, nel 2011
Fonte: Radiocontrol e Telecontrol, Mediapulse SA

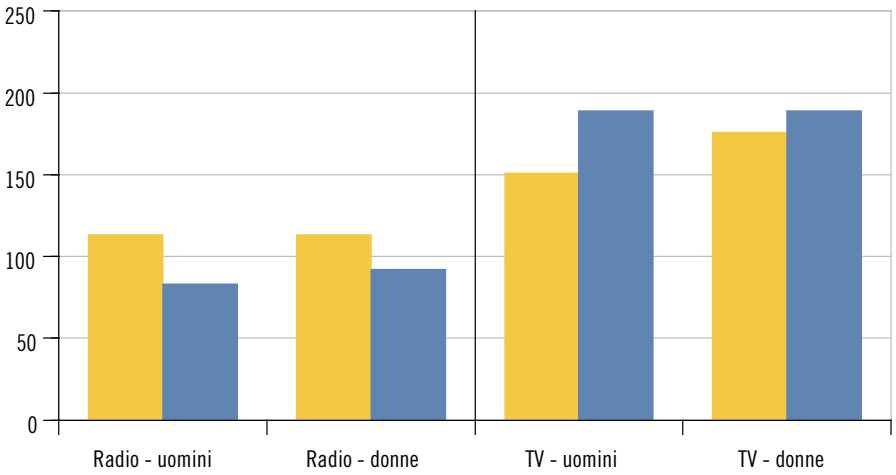

Utilizzo di Internet

I dati delle inchieste sull'utilizzo di Internet – svolte con cadenza semestrale dal 1997 e diffusi dall'UST – testimoniano in prima istanza il chiaro sviluppo che questo nuovo media ha vissuto negli ultimi quindici anni. In seconda istanza mostrano un uso meno diffuso nella Svizzera italiana rispetto alle altre regioni linguistiche [F. 16.5].

F. 16.5
Utilizzo di Internet* (in %), per regione linguistica, in Svizzera, dal 1998
Fonte: Ma-Net, REMP SA; Net-Metrix-Base, Net-Metrix SA

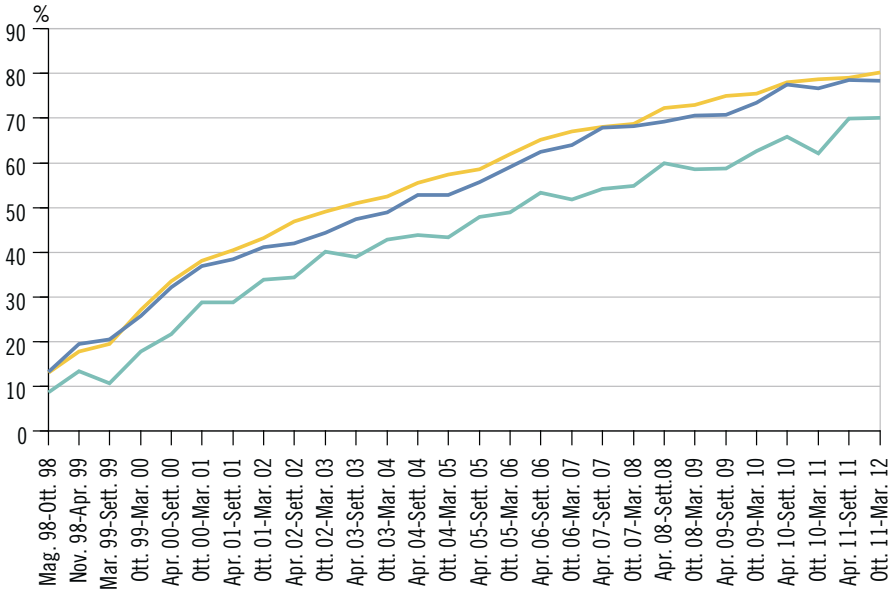

- Svizzera tedesca
- Svizzera francese
- Svizzera italiana

* Sono considerati gli utilizzatori regolari (più volte alla settimana).

Caratteristiche degli internauti

La prima inchiesta Omnibus, svolta nel maggio 2010 nell'ambito del nuovo Censimento federale della popolazione, permette di tracciare un profilo di chi utilizza Internet [F. 16.6]. Al di là della conferma del minore utilizzo in Ticino, emerge un uso più elevato tra gli uomini, i giovani e le persone con un alto livello di formazione, sia a livello cantonale che nazionale. Le differenze regionali e tra uomini e donne si affievoliscono tuttavia nettamente quando ci si concentra sugli utenti più giovani (meno di 30 anni d'età).

F. 16.6
Internauti (in %), secondo alcune caratteristiche, in Svizzera e in Ticino, nel 2010
Fonte: Omnibus 2010, UST

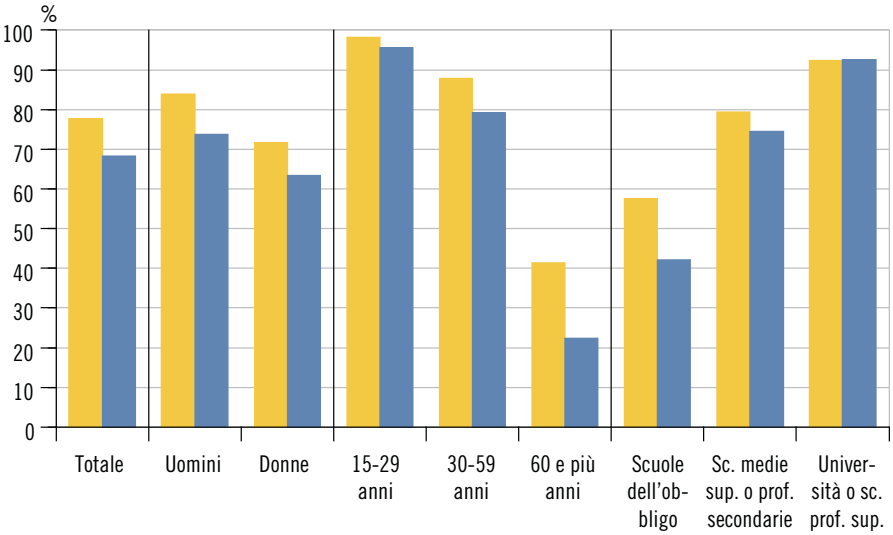

- Svizzera
- Ticino

Attività fisica nel tempo libero

Attraverso l'Indagine sulla salute in Svizzera, l'UST raccoglie e diffonde informazioni sulla frequenza e l'intensità dell'attività fisica praticata nel tempo libero. Gli interpellati, ossia persone di 15 e più anni d'età, vengono in seguito suddivisi in tre categorie – "attivi", "parzialmente attivi" e "inattivi" – in base alle raccomandazioni ufficiali concernenti l'attività fisica diffuse dall'Ufficio federale dello sport e dall'Ufficio federale della sanità pubblica[2]. I dati relativi al 2007 mostrano in primo luogo che lo svolgimento di attività fisica è meno diffuso nella Svizzera italiana rispetto alle altre regioni linguistiche (soprattutto alla Svizzera tedesca). In secondo luogo si nota come, in particolar modo nella Svizzera italiana, le donne siano meno attive rispetto agli uomini [F. 16.7].

2 V. le definizioni nel Glossario.

F. 16.7
Attività fisica svolta nel tempo libero (in %), secondo il sesso e il grado di attività fisica, in Svizzera e nella Svizzera italiana, nel 2007*
Fonte: ISS, UST

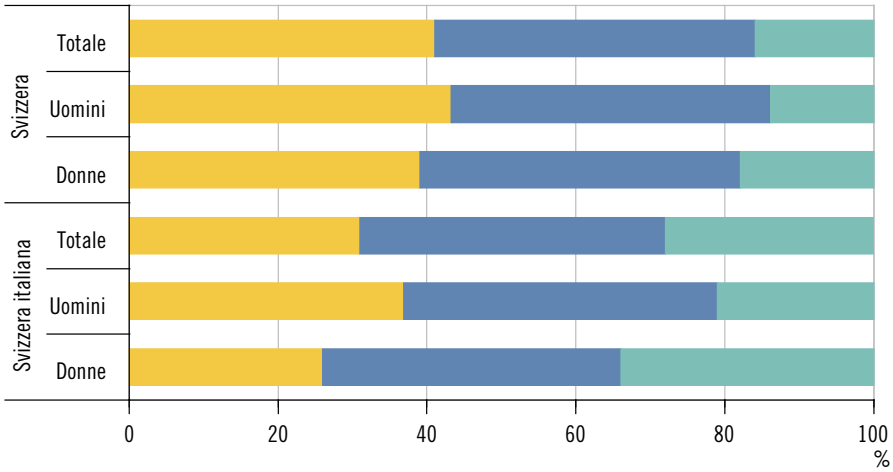

Attivi
Parzialmente attivi
Inattivi

* Persone di 15 e più anni di età.

Società sportive in Ticino

In Ticino, lo sport è una pratica assai diffusa e considerata, come testimoniano iniziative istituzionali quali i corsi Gioventù e Sport, le campagne per la promozione dello sport presso la popolazione, la Scuola professionale per sportivi d'élite presso il Centro sportivo nazionale di Tenero e varie manifestazioni. Lo svolgimento di diverse attività sportive è garantito dalla presenza di numerose società sparse sul territorio [F. 16.8].

F. 16.8
Società e club sportivi*, secondo la disciplina, in Ticino, nel 2011
Fonte: Varie federazioni sportive cantonali

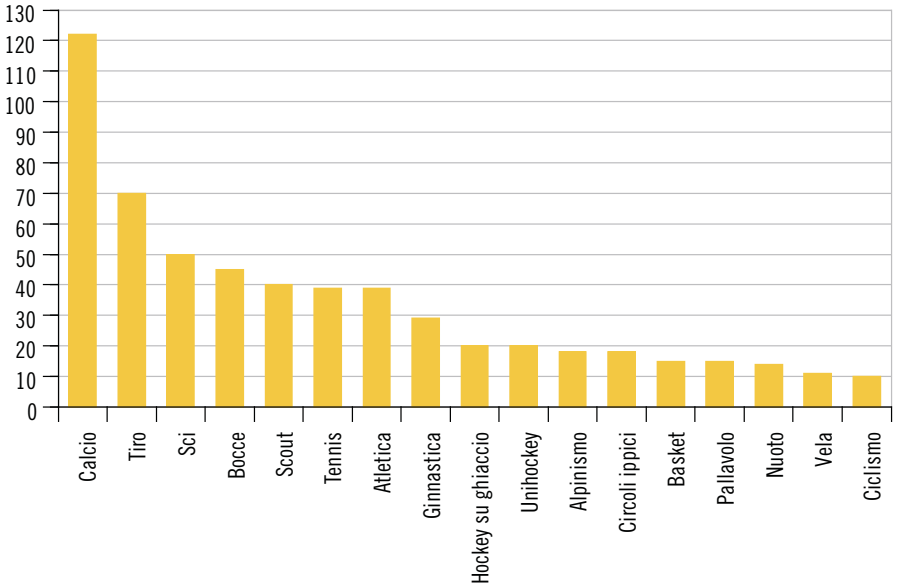

* Cifre indicative delle società affiliate alle federazioni sportive cantonali.

La disciplina diffusa in maniera più capillare risulta essere il calcio, che può contare oltre 120 società (spesso suddivise in diverse sezioni, in base all'età, al sesso e al livello di agonismo dei partecipanti). Seguono altre pratiche quali il tiro (circa 70 società), lo sci e le bocce (i tesserati ticinesi alla Federazione svizzera di bocce sono oltre 1.100). Tra le altre attività che possono contare su almeno venti società figurano il tennis, l'atletica, la ginnastica, l'hockey su ghiaccio e l'unihockey, oltre a una quarantina di sezioni scout che, pur non essendo a vocazione esclusivamente sportiva, si occupano anche della promozione di attività fisiche all'aria aperta presso i giovani.

Dati

T. 16.1

Istituzioni culturali frequentate dagli intervistati nei 12 mesi precedenti l'indagine[1] (in valori percentuali), secondo la frequenza, nella Svizzera italiana, 2008

	Ha frequentato								Non ha frequentato	
	Totale		Meno di 3 volte		4-6 volte		7 e più volte			
	%	Q.[2]	%	Q.[2]	%	Q.[2]	%	Q.[2]	%	Q.[2]
Concerti, spettacoli musicali	55,9	b	35,5	c	10,5	d	9,9	d	44,0	b
Monumenti, siti storici o archeologici	65,9	b	35,1	c	13,9	c	16,8	c	33,2	c
Musei, esposizioni	57,0	b	...	...	...	...	...	...	43,0	c
Musei ed esposizioni storiche o scientifiche	39,4	b	31,5	c	5,2	e	( )	...	60,2	b
Musei, esposizioni e gallerie d'arte	46,2	b	32,6	c	8,3	d	5,3	e	53,4	b
Cinema	56,4	b	22,4	c	14,4	d	19,6	c	43,5	b
Biblioteche e mediateche	38,4	c	...	...	...	...	...	...	61,6	b
Bibl. e mediateche, nel tempo libero	31,9	c	12,7	d	6,6	d	12,6	d	68,1	b
Bibl. e mediateche, per lavoro o formaz.	19,5	c	6,3	e	( )	...	10	d	80,5	b
Teatro	31,4	c	18,9	c	8,7	d	3,8	e	68,6	b
Festival (di ogni genere)	37,8	c	33,5	c	( )	...	( )	...	62,2	b
Spettacoli di danza o ballo	24,7	c	19,5	c	( )	...	( )	...	75,1	b
Altri spettacoli (circo, varietà ecc.)	38,5	c	34,6	c	( )	...	( )	...	61,5	b

[1] Il totale per riga può non raggiungere il 100%, a causa delle risposte "Non so", delle celle con un numero di osservazioni insufficiente e degli arrotondamenti.

[2] Qualità delle stime: a: coefficiente di variazione (CV) < 2%; b: CV da ≥ 2% a < di 5%; c: CV da ≥ 5% a < di 10%; d: CV da ≥ 10% a < di 15%; e: CV ≥ 15%.

Fonte: Statistica sulle pratiche culturali (EPAC), Ufficio federale di statistica, Neuchâtel

Ulteriori dati nel sito dell'Ustat:
www.ti.ch/ustat-datistatistici > 16 Cultura, media, società dell'informazone, sport

T. 16.2

Pratiche culturali amatoriali svolte dagli intervistati nei 12 mesi precedenti l'indagine[1] (in valori percentuali), secondo la frequenza, nella Svizzera italiana, 2008

	Ha svolto								Non ha svolto	
	Totale		Una volta alla settimana e più		Da 1 a 3 volte al mese		Meno di una volta al mese			
	%	Q.[2]	%	Q.[2]	%	Q.[2]	%	Q.[2]	%	Q.[2]
Fotografia	18,0	c	5,7	e	7,6	d	4,7	e	81,8	a
Disegno, pittura, scultura, incisione	17,7	c	7,2	d	6,2	e	4,3	e	82,2	a
Suonare uno strumento musicale	12,9	d	9,0	d	( )	...	( )	...	87,1	a
Canto	8,8	d	6,6	d	( )	...	( )	...	91,2	a
Scrittura (poesie, racconti, diario)	11,8	d	5,6	e	( )	...	( )	...	88,2	a
Attività artigianali (terracotta, ceramica ecc.)	13,3	d	5,5	e	( )	...	( )	...	86,6	a
Danza	7,3	e	4,7	e	( )	...	( )	...	92,8	a
Realizzare film o video	5,7	e	( )	...	( )	...	( )	...	94,3	a
Teatro amatoriale	( )	...	( )	...	( )	...	( )	...	97,1	a

[1] Il totale per riga può non raggiungere il 100%, a causa delle risposte "Non so", delle celle con un numero di osservazioni insufficiente e degli arrotondamenti.

[2] Qualità delle stime: a: coefficiente di variazione (CV) < 2%; b: CV da ≥ 2% a < di 5%; c: CV da ≥ 5% a < di 10%; d: CV da ≥ 10% a < di 15%; e: CV ≥ 15%.

Fonte: Statistica sulle pratiche culturali (EPAC), Ufficio federale di statistica, Neuchâtel

T. 16.3

Media scritti e audiovisivi fruiti dagli intervistati nei 12 mesi precedenti l'indagine[1] (in valori percentuali), secondo la frequenza[2], nella Svizzera italiana, 2008

	Ha fruito								Non ha fruito	
	Totale		Assiduamente[2]		Regolarmente[2]		Occasionalmente[2]			
	%	Q.[3]	%	Q.[3]	%	Q.[3]	%	Q.[3]	%	Q.[3]
Giornali	94,8	a	64,7	b	26,8	c	( )	...	5,2	e
Televisione	97,6	a	65,3	b	29,6	c	( )	...	( )	...
Radio	90,7	a	69,2	b	18,2	c	3,3	e	9,1	d
Ascolto privato di musica (tutti i supporti)	83,6	a	56,0	b	23,2	c	4,4	e	16,4	c
CD, audiocassette, vinili	83,4	a	...	...	...	...	...	...	...	...
Lettori MP3	34,6	c	...	...	...	...	...	...	...	...
Ascolto di musica con telefoni cellulari	21,9	c	...	...	...	...	...	...	...	...
Libri	77,0	b	...	...	...	...	...	...	22,9	c
Libri, nel tempo libero	71,2	b	16,1	c	28,3	c	26,8	c	28,4	c
Libri, per lavoro o formazione	35,8	c	5,8	e	11,6	d	18,4	c	63,6	b
Riviste	76,0	b	41,0	b	24,2	c	10,9	d	23,9	c
Internet (uso privato o professionale)	67,4	b	41,8	b	22,1	c	3,5	e	32,6	c
DVD, VHS, Video on demand	57,9	b	26,5	c	18,2	c	13,2	c	42,0	b
Fumetti	17,2	c	7,2	e	( )	...	7,1	e	82,6	a

[1] Il totale per riga può non raggiungere il 100%, a causa delle risposte "Non so", delle celle con un numero di osservazioni insufficiente e degli arrotondamenti.

[2] Definizione della frequenza per i vari media:

	Assiduamente	Regolarmente	Occasionalmente
Giornali	Da 5 a 7 giorni alla settimana	Da 1 a 4 giorni alla settimana	Meno di 1 volta alla settimana
Televisione, radio, musica, Internet	Tutti i giorni	1 e più volte alla settimana	Meno di 1 volta alla settimana
Libri	13 e più libri all'anno	Da 4 a 12 libri all'anno	Da 1 a 3 libri all'anno
Riviste, film in DVD, VHS, video on demand	1 volta alla settimana e più	Da 1 a 3 volte al mese	Meno di 1 volta al mese
Fumetti	8 e più fumetti all'anno	Da 4 a 7 fumetti all'anno	Da 1 a 3 fumetti all'anno

[3] Qualità delle stime: a: coefficiente di variazione (CV) < 2%; b: CV da ≥ 2% a < di 5%; c: CV da ≥ 5% a < di 10%; d: CV da ≥ 10% a < di 15%; e: CV ≥ 15%.

Fonte: Statistica sulle pratiche culturali (EPAC), Ufficio federale di statistica, Neuchâtel

T. 16.4

Consumo radiofonico giornaliero medio pro capite (in minuti), secondo l'emittente, nella Svizzera italiana, dal 2002[1] r

	2002	2003	2004	2005	2006	2007	2008	2009[1]	2010	2011
Totale[2]	**108**	**106**	**103**	**100**	**96**	**99**	**99**	**108**	**106**	**106**
Radio SRG	86	87	86	82	80	82	84	91	89	88
Rete Uno	56	56	53	51	49	50	50	54	51	49
Rete Due	8	8	8	6	6	6	6	6	6	6
Rete Tre	10	11	13	13	13	14	15	17	19	20
Altri programmi SRG	12	13	13	12	10	12	13	14	...	...
Radio private svizzere	6	6	6	7	7	8	8	9	9	11
Radio estere	15	13	12	11	9	8	8	9	9	7
Radio private italiane	11	10	9	8	7	6	6	7	7	6
RAI	2	1	1	1	1	1	1	1	1	1
Altre radio estere	2	2	2	2	1	1	1	–	1	–

[1] Dal 1. gennaio 2009 i dati non sono direttamente comparabili con quelli degli anni precedenti (cambiamento del panel).
[2] Eventuali differenze tra le somme dei valori e i totali presentati sono dovute ad arrotondamenti.

Fonte: Radiocontrol, Mediapulse SA, Berna

T. 16.5

Consumo televisivo giornaliero medio pro capite[1] (in minuti), secondo il canale, nella Svizzera italiana, dal 2002[2]

	2002	2003	2004	2005	2006	2007	2008	2009	2010[2]	2011
Totale[3]	**178**	**175**	**178**	**175**	**180**	**173**	**185**	**188**	**186**	**172**
Televisione SRG	57	62	65	63	63	60	65	64	67	61
RSI LA 1	44	48	48	46	43	42	45	44	44	40
RSI LA 2	9	10	12	12	14	11	13	13	15r	12
SRF 1	3	2	3	4	4	4	3	3	4	5
RTS un	2	1	2	2	2	2	2	2	2	2
Televisioni estere	121	113	113	112	118	113	120	125	119	111
Rai Uno	21	18	18	18	18	19	21	21	19	17
Rai Due	13	13	12	12	12	11	12	12	12	10
Rai Tre	9	9	8	8	8	8	8	9	8	8
Canale 5	25	23	23	21	21	19	22	23	18	15
Italia 1	15	14	14	14	14	14	14	14	14	14
Altre televisioni estere	38	37	39	40	44	43	43	46	48	47

[1] Non compresi i video on demand, le console e le videoregistrazioni (VHS e DVD).
[2] Dal 1. gennaio 2010 i dati non sono direttamente comparabili con quelli degli anni precedenti (cambiamento del panel).
[3] Eventuali differenze tra le somme dei valori e i totali presentati sono dovute ad arrotondamenti.

Fonte: Telecontrol, Mediapulse SA, Berna

T. 16.6

Consumo radiofonico giornaliero medio pro capite (in minuti), secondo il sesso e la classe d'età dei radioascoltatori, nella Svizzera italiana, dal 2001 al 2008

	2001	2002	2003	2004	2005	2006	2007	2008
Totale[1]	**109**	**108**	**106**	**103**	**100**	**96**	**99**	**99**
Sesso								
Uomini	111	108	106	105	101	99	101	99
Donne	108	108	105	102	98	94	96	100
Classe d'età								
15 - 29	67	68	64	65	58	55	60	60
30 - 44	82	79	78	75	73	69	68	70
45 - 59	120	118	111	105	109	105	101	102
60 e più	155	151	152	151	146	142	149	149

[1] Eventuali differenze tra le somme dei valori e i totali presentati sono dovute ad arrotondamenti.

Fonte: Radiocontrol, Mediapulse SA, Berna

T. 16.7

Consumo radiofonico giornaliero medio pro capite (in minuti), secondo il sesso e la classe d'età dei radioascoltatori, nella Svizzera italiana, dal 2009[1]

	2009[1]	2010	2011
Totale[2]	**108**	**106**	**106**
Sesso			
Uomini	106	106	105
Donne	111	107	107
Classe d'età			
15 - 24	62	61	59
25 - 34	61	66	72
35 - 44	83	80	79
45 - 59	111	110	107
60 e più	163	158	156

[1] Dal 1. gennaio 2009 i dati non sono direttamente comparabili con gli anni precedenti (cambiamento del panel e delle classi d'età).
[2] Eventuali differenze tra le somme dei valori e i totali presentati sono dovute ad arrotondamenti.

Fonte: Radiocontrol, Mediapulse SA, Berna

T. 16.8

Consumo televisivo giornaliero medio pro capite[1] (in minuti), secondo il sesso e la classe d'età dei telespettatori, nella Svizzera italiana, dal 2000 al 2009

	2000	2001	2002	2003	2004	2005	2006	2007	2008	2009
Totale[2]	**171**	**169**	**177**	**175**	**178**	**175**	**180**	**173**	**185**	**188**
Sesso										
Uomini	154	150	161	162	164	162	164	159	169	176
Donne	185	184	192	186	191	187	194	185	198	199
Classe d'età										
3 - 14	91	85	86	79	80	84	85	87	103	99
15 - 24	96	81	79	86	76	85	101	88	91	80
25 - 44	152	156	167	160	160	155	158	147	166	168
45 - 64	190	191	208	204	199	191	204	198	202	208
65 e più	266	258	263	264	294	292	284	275	284	297

[1] Non compresi i video on demand, le console e le videoregistrazioni (VHS e DVD).
[2] Eventuali differenze tra le somme dei valori e i totali presentati sono dovute ad arrotondamenti.

Fonte: Telecontrol, Mediapulse SA, Berna

T. 16.9

Consumo televisivo giornaliero medio pro capite[1] (in minuti), secondo il sesso e la classe d'età dei telespettatori, nella Svizzera italiana, dal 2010[2]

	2010[2]	2011
Totale[3]	**186[r]**	**172**
Sesso		
Uomini	172	162
Donne	191	180
Classe d'età		
3 - 14	71	80
15 - 29	106	81
30 - 39	155	133
40 - 49	174	163
50 - 59	218	206
60 e più	280	275

[1] Non compresi i video on demand, le console e le videoregistrazioni (VHS e DVD).
[2] Dal 1. gennaio 2010 i dati non sono direttamente comparabili con gli anni precedenti (cambiamento del panel e delle classi d'età).
[3] Eventuali differenze tra le somme dei valori e i totali presentati sono dovute ad arrotondamenti.

Fonte: Telecontrol, Mediapulse SA, Berna

T. 16.10

Emissioni radiofoniche della RSI (in ore e in valori percentuali), secondo la rete, il genere e i contenuti, nel 2011

	Totale		Rete 1		Rete 2		Rete 3	
	Ore	In %	Ore	In %	Ore	In %	Ore	In %
Genere[1]	**26.280**	**100,0**	**8.760**	**100,0**	**8.760**	**100,0**	**8.760**	**100,0**
Solo musicali	15.786	60,1	4.264	48,7	5.431	62,0	6.090	69,5
Parlate e miste	10.494	39,9	4.496	51,3	3.329	38,0	2.669	30,5
Contenuti[1]	**26.280**	**100,0**	**8.760**	**100,0**	**8.760**	**100,0**	**8.760**	**100,0**
Attualità (compr. notiziari, magazines d'informazione, emissioni per pubblico mirato)[2]	2.204	8,4	1.033	11,8	830	9,5	341	3,9
Programmi culturali	2.102	8,0	286	3,3	1.502	17,1	314	3,6
Teatro	123	0,5	–	–	123	1,4	–	–
Musica classica	3.611	13,7	6	0,1	3.605	41,2	–	–
Musica leggera	12.175	46,3	4.258	48,6	1.826	20,8	6.090	69,5
Programmi d'intrattenimento (compresi varietà, quiz, Talk-shows, musica popolare)	5.125	19,5	2.527	28,8	720	8,2	1.879	21,4
Programmi sportivi	465	1,8	399	4,5	32	0,4	34	0,4
Religione	66	0,2	17	0,2	49	0,6	–	–
Altre emissioni (compresi comunicati, presentazione programmi, informazioni di servizio ecc.)	409	1,6	235	2,7	73	0,8	101	1,2

[1] Eventuali differenze tra le somme dei valori e i totali presentati sono dovute ad arrotondamenti.
[2] Comprese le ore per animazione fasce info.

Fonte: Radiotelevisione svizzera di lingua Italiana (RSI), Lugano

T. 16.11

Emissioni televisive della RSI LA 1 (in ore e in valori percentuali), secondo la rubrica, dal 2002

	2002	2003	2004	2005	2006	2007	2008	2009	2010	2011
Totale ore	**7.094**	**8.389**	**8.385**	**8.458**	**8.469**	**8.456**	**8.518**	**8.760**	**8.760**	**8.760**
Totale %	**100,0**	**100,0**	**100,0**	**100,0**	**100,0**	**100,0**	**100,0**	**100,0**	**100,0**	**100,0**
Telegiornale	5,5	5,7	5,7	5,8	5,8	8,7	8,3	10,2	9,9	10,2
Attualità informazione	21,2	15,6	16,1	15,0	14,8	28,5	26,9	27,8	24,2	23,5
Sport	0,6	0,4	0,5	0,3	1,2	0,7	0,6	0,4	0,3	0,1
Scienza e cultura	6,7	6,4	3,9	4,0	5,2	5,8	5,7	9,0	8,5	9,4
Teatro	1,1	0,9	1,8	0,3	1,2	0,4	0,1	0,0	0,0	0,0
Varietà	2,4	2,3	1,9	2,1	1,5	1,3	1,3	3,9	3,6	3,9
Film	37,5	31,8	31,9	35,0	31,6	35,0	34,9	33,3	37,5	36,7
Emissioni per bambini e famiglia	11,8	11,0	12,5	11,6	11,1	11,5	12,6	2,8	2,7	2,8
Musica	1,8	1,2	0,9	0,8	1,8	1,3	1,6	1,0	0,8	0,5
Religione	1,1	0,9	1,0	1,0	0,8	1,0	1,0	1,0	1,0	1,1
Altre emissioni	10,3	23,9	23,8	24,9	25,1	5,8	7,0	10,5	11,5	11,6

Fonte: Radiotelevisione svizzera di lingua Italiana (RSI), Lugano

T. 16.12

Situazione delle biblioteche pubbliche delle città, in Ticino, nel 2011[1]

	Biblioteca cantonale di Bellinzona	Biblioteca cantonale di Locarno	Biblioteca cantonale di Lugano[1]
Utenti attivi	3.302	3.815	2.970
Collaboratori (numero totale di persone)	16	13	20
A tempo pieno (almeno 90%)	8	7	11
A tempo parziale lungo (dal 50% a meno del 90%)	7	5	8
A tempo parziale breve (inferiore al 50%)	1	1	1
Equivalenti al tempo pieno (totale posti di lavoro)	13	10	17
Sedi principali e secondarie (totale aziende rilevate)	1	1	1
Superficie dell'azienda m^2	1.995	...	3.144
Di cui accessibile al pubblico	1.427	...	1.000
Postazioni di lavoro	151	76	193
Di cui informatizzate	23	12	21
Di cui audiovisive	4	4	17
Apertura annuale giorni/anno	278	216	286
Apertura settimanale ore/settimana	44	36	51
Documenti a libero accesso	85.000	44.484	30.467
Documenti per la consultazione in sede	9.000	19.090	78.376
Documenti a magazzino aperto	–	12.052	–
Documenti a magazzino chiuso	71.000	100.213	267.213
Spese correnti fr.	1.613.916	1.263.600	2.584.513
Spese di personale	1.320.280	1.014.100	1.738.656
Spese di esercizio	293.636	249.500	845.857
Spese immobiliari	75.633	19.300	594.190
Spese per sistemi informatici	...	...	–
Costi per l'acquisto di documenti	151.961	130.900	193.631
Altre spese	66.042	99.300	58.036
Contributo di copertura del o degli enti responsabili	1.966.659	1.263.600	–
Altri contributi pubblici	65.000	–	–
Contributi privati	...	–	5.000
Risorse finanziarie interne alla biblioteca	9.447	4.500	39.200
Offerta (unità fisiche)	149.931	140.967	377.756
Stampati	147.018	105.305	373.918
Audiovisivi	2.500	35.662	2.559
Altri[2]	413	–	1.279
Periodici e quotidiani elettronici (titoli)	60	–	–
Banche dati e singoli documenti digitali consultabili su supporto digitale (unità fisiche)	470	175	–
Banche dati e singoli documenti digitali consultabili su server locale o online (titoli)	7	1	110
Incremento (unità fisiche)	3.876	7.121	6.874
Documenti eliminati	200	324	–
Manifestazioni (comprese le esposizioni)	49	45	31
Visite guidate e formazioni	28	16	22
Prestiti	45.496	90.716	40.315
Di cui prestiti interbibliotecari inviati ad altre biblioteche	2.533	1.557	1.727
Di cui prestiti interbibliotecari richiesti ad altre biblioteche	1.985	1.419	2.769

[1] I dati per la Biblioteca di Lugano si riferiscono all'anno 2010 (nel 2011 l'istituto non ha partecipato all'indagine).
[2] Manoscritti, documenti cartografici e iconografici, microforme e altri media.

Fonte: Statistica svizzera delle biblioteche, Ufficio federale di statistica, Neuchâtel

T. 16.13
Situazione delle biblioteche universitarie, in Ticino, nel 2011

	Biblioteca Universitaria di Lugano	Biblioteca dell'Accademia di architettura, Mendrisio	SUPSI
Utenti attivi	1.826	1.363	2.812
Collaboratori (numero totale di persone)	10	7	8
A tempo pieno (almeno 90%)	7	5	6
A tempo parziale lungo (dal 50% a meno del 90%)	3	2	–
A tempo parziale breve (inferiore al 50%)	–	–	2
Equivalenti al tempo pieno (totale posti di lavoro)	8,90	6,20	6,00
Sedi principali e secondarie (totale aziende rilevate)	1	1	5
Superficie dell'azienda m^2	2.900	530	848
Di cui accessibile al pubblico	...	230	743
Postazioni di lavoro	208	80	129
Di cui informatizzate	15	8	13
Di cui audiovisive	–	2	1
Apertura annuale giorni/anno	299	270	225
Apertura settimanale ore/settimana	68	62	40
Documenti a libero accesso	54.342	25.692	91.090
Documenti per la consultazione in sede	6.974	64.109	11.320
Documenti a magazzino aperto	–	–	200
Documenti a magazzino chiuso	40.903	74.989	10.487
Spese correnti fr.	1.639.050	867.000	972.171
Spese di personale	959.275	380.000	778.342
Spese di esercizio	679.775	487.000	193.829
Spese immobiliari	111.189	10.000	...
Spese per sistemi informatici	28.021	–	...
Costi per l'acquisto di documenti	537.752	460.000	193.829
Altre spese	2.813	17.000	...
Contributo di copertura del o degli enti responsabili	1.639.050	–	–
Altri contributi pubblici	–	–	–
Contributi privati	–	–	–
Risorse finanziarie interne alla biblioteca	6.365	5.000	4.419
Offerta (unità fisiche)	96.986	177.866	103.976
Stampati	95.245	100.681	91.213
Documenti iconografici	–	75.000	4.904
Audiovisivi	1.741	2.100	3.363
Altri[1]	–	85	4.496
Periodici e quotidiani elettronici (titoli)	26.697	4.000	–
Banche dati e singoli documenti digitali consultabili su supporto digitale (unità fisiche)	58	2	–
Banche dati e singoli documenti digitali consultabili su server locale o online (titoli)	1.034	50	1.397
Incremento (unità fisiche)	3.556	33.208	5.399
Documenti eliminati	–	–	...
Manifestazioni (comprese le esposizioni)	2	8	–
Visite guidate e formazioni	14	4	18
Prestiti	12.987	25.257	21.048
Di cui prestiti interbibliotecari inviati ad altre biblioteche	429	410	537
Di cui prestiti interbibliotecari richiesti ad altre biblioteche	1.177	585	320

[1] Manoscritti, documenti cartografici, microforme e altri media.

Fonte: Statistica svizzera delle biblioteche, Ufficio federale di statistica, Neuchâtel

T. 16.14

Cinematografi, sale cinematografiche, poltrone e spettatori, in Ticino, dal 1995

	Cinematografi[1]	Sale	Poltrone	Spettatori[2]
1995	18	23	6.126	407.957
1996	18	23	6.080	438.784
1997	18	23	6.080	461.126
1998	18	24	6.180	589.832
1999	18	24	6.180	502.080
2000	19	29	6.577	435.752
2001	18	28	6.225	571.912
2002	18	28	6.225	644.739
2003	17	27	6.052	567.471
2004	17	28	5.978	623.783
2005	17	28	5.978	549.914
2006	17	28	5.984	536.293
2007	15	26	5.179	506.084
2008	14	25	4.899	497.220
2009	14	25	4.899	509.549
2010	14	25	4.899	513.782
2011	14	25	4.839	447.384

[1] Un cinematografo può contenere una o più sale (una sala = uno schermo).
[2] Numero di entrate a pagamento.

Fonte: Statistica svizzera del cinema (SSCin), Ufficio federale di statistica, Neuchâtel

T. 16.15

Film in prima visione usciti nelle sale cinematografiche, secondo la nazionalità[1], in Ticino, dal 1995

	Totale	Svizzera	Germania	Francia	Gran Bretagna	Italia	EU 15 (altre)	USA	Altre
1995	45	–	–	1	1	4	–	38	1
1996	67	2	–	1	2	4	1	56	1
1997	61	2	1	1	4	7	3	42	1
1998	53	2	–	2	3	15	–	29	2
1999	50	–	–	5	–	13	1	28	3
2000	59	3	–	4	1	13	–	32	6
2001	80	11	4	5	1	17	1	33	8
2002	122	23	3	7	5	8	3	65	8
2003	144	14	–	8	3	21	2	86	10
2004	141	3	2	9	4	21	4	86	12
2005	127	7	1	8	10	13	5	69	14
2006	146	8	3	15	7	17	7	77	12
2007	148	9	2	11	13	25	3	75	10
2008	138	10	1	12	4	27	6	66	12
2009	136	3	–	14	11	16	5	78	9
2010	132	15	1	14	4	22	8	64	4
2011	142	7	3	10	10	20	7	73	12

[1] È data dai certificati rilasciati dalle istanze cinematografiche dei paesi interessati. Nel caso di coproduzioni, la nazionalità è determinata dal paese con la maggiore quota di partecipazione finanziaria.

Fonte: Statistica svizzera del cinema (SSCin), Ufficio federale di statistica, Neuchâtel

T. 16.16

Spese culturali dei Cantoni e dei rispettivi Comuni, e contributi dai fondi Lotteria, in Svizzera, nel 2010

	Spese culturali			Fondi Lotteria[1]
	Dei Cantoni e dei rispettivi Comuni[2]		Dei Cantoni[3]	
	In 1.000 fr.	In fr. pro capite[4]	In 1.000 fr.	In 1.000 fr.
Svizzera	**2.125.000**	**270,0**	**860.359**	**208.081**
Zurigo	395.781	288,2	126.422	36.722
Berna	212.552	216,9	85.768	18.640
Lucerna	77.900	206,3	39.137	9.278
Uri	3.219	90,9	2.395	650
Svitto	8.834	60,2	5.453	3.109
Obvaldo	5.600	157,4	2.698	908
Nidvaldo	3.804	92,7	2.512	1.586
Glarona	4.019	104,1	2.351	1.422
Zugo	30.075	265,9	12.946	4.309
Friburgo	67.730	243,2	36.742	7.234
Soletta	37.326	146,2	10.828	6.375
Basilea Città[5]	161.736	874,5	157.771	3.115
Basilea Campagna	55.240	201,3	35.909	5.401
Sciaffusa	14.797	193,8	1.985	2.419
Appenzello Esterno	5.793	109,3	2.996	1.020
Appenzello Interno	1.076	68,6	804	590
San Gallo	92.857	193,9	49.028	5.686
Grigioni	66.025	342,8	25.245	6.558
Argovia	86.772	141,9	44.492	20.953
Turgovia	30.066	121,0	17.019	7.261
Ticino	87.427	262,0	30.737	9.980
Vaud	205.970	288,8	66.452	15.092
Vallese	77.910	249,2	35.180	13.003
Neuchâtel	47.656	276,9	10.177	10.474
Ginevra	333.148	727,9	46.767	13.621
Giura	11.686	166,9	8.545	2.676

[1] Nella maggior parte dei cantoni romandi, gli importi della lotteria non figurano nei consuntivi. Per una questione di comparabilità e d'armonizzazione, sono tuttavia inclusi in quest'ultimi dall'Amministrazione federale delle finanze.
[2] Dati consolidati: dal totale sono state dedotte le doppie imputazioni riconducibili a trasferimenti dai Comuni al Cantone, dai Comuni ad altri Comuni e dal Cantone ai Comuni.
[3] Dati non consolidati: il totale comprende le doppie imputazioni riconducibili a trasferimenti tra tutti i livelli amministrativi (Comuni, Cantoni, Confederazione).
[4] Per il calcolo è stata utilizzata la popolazione residente permanente al 31.12.2010.
[5] Il consuntivo della Città di Basilea è incluso nel consuntivo del Cantone.

Fonte: Statistica del finanziamento della cultura (FinCult), Statistica della popolazione e delle economie domestiche (STATPOP), Ufficio federale di statistica, Neuchâtel; Lotteria romanda e Swisslos; Amministrazione federale delle finanze, Berna

T. 16.17

Corsi e campi Gioventù e sport di discipline sportive, secondo il gruppo di utilizzatori (GU)[1], in Ticino, nel 2011

	GU 1	GU 2	GU 3	GU 4	GU 5
Corsi e campi	**1.931**	**296**	**45**	**76**	**201**
Annuali	1.101	48	...	...	175
Semestrali	830	246	...	...	26
Trimestrali	...	2	...	...	...
Partecipanti	**19.983**	**3.555**	**962**	**4.837**	**6.893**
Maschi	13.407	2.192	532	2.692	3.669
Femmine	6.576	1.363	430	2.145	3.224
Offerte[2]	**439**	**135**	**31**	**45**	**127**
Monitori	**4.304**	**1.558**	**198**	**592**	**1.035**
Pagamenti[3]	**2.636.349**	**389.448**	**63.330**	**164.610**	**162.243**

[1] Il gruppo 1 comprende 31 attività sportive; il gruppo 2 altre 11 discipline inerenti alla montagna, allo sci e agli sport acquatici; il gruppo 3 si riferisce a campi fuori domicilio delle associazioni scout; il 4 a campi fuori domicilio dei servizi cantonali G+S, dei Comuni e delle Federazioni; il 5 ad attività relative allo sport scolastico (campi fuori domicilio e attività di dopo scuola).

[2] Attività sportive annunciate all'Ufficio G+S da parte di società sportive, club, scuole e Comuni.

[3] Contributi versati dalla Confederazione alle società sportive, club, scuole e Comuni.

Fonte: Dipartimento dell'educazione, della cultura e dello sport, Ufficio gioventù e sport (G+S), Bellinzona

Definizioni

Glossario

Attivi: nell'ambito della ISS, persone di 15 anni e più che svolgono almeno 30 minuti di attività fisica moderata (respirazione accelerata) 5 volte alla settimana o 20 minuti di attività fisica intensa (sudorazione) almeno 3 volte alla settimana.
Beni culturali: la Legge sulla protezione dei beni culturali definisce tali i beni mobili e immobili che singolarmente o nel loro insieme rivestono interesse per la collettività, in quanto testimonianze dell'attività creativa dell'uomo in tutte le sue espressioni.
Consumo radiofonico in minuti: indica per quanti minuti in un determinato lasso di tempo è stata ascoltata la radio o una determinata emittente radiofonica.
Consumo televisivo in minuti: indica per quanti minuti in un determinato lasso di tempo è stata guardata la televisione o un determinato programma televisivo.
Film in prima visione usciti nelle sale cinematografiche: film la cui uscita sugli schermi nel territorio considerato avviene nel corso dell'anno di riferimento (i film in seconda visione sono i film che sono già stati proiettati negli anni precedenti).
Gioventù e sport (G+S): istituzione gestita dalla Confederazione e dai Cantoni in collaborazione con le federazioni sportive. Si occupa di promuovere lo sport presso i giovani, con intenti pedagogici, sociali e salutari, grazie all'organizzazione di corsi, campi ed eventi sportivi e alla formazione e al perfezionamento di monitori, coach, formatori ed esperti.
Inattivi: nell'ambito della ISS, persone di 15 anni e più che svolgono un'attività fisica minima o nulla.
Internauti: persone che hanno utilizzato Internet almeno una volta negli ultimi tre mesi. Gli utilizzatori regolari sono invece coloro che lo utilizzano più volte alla settimana.
Parzialmente attivi: nell'ambito della ISS, persone di 15 e più anni che svolgono almeno 30 minuti di attività fisica moderata (respirazione accelerata) o 20 minuti di attività fisica intensa (sudorazione) alla settimana.

Fonti statistiche

Statistica sulle pratiche culturali (EPAC)
Indagine svolta dall'Ufficio federale di statistica a fine 2008 presso un campione di circa 4.350 persone di 15 anni e più che descrive lo svolgimento di una serie di pratiche culturali (frequentazione di istituzioni culturali, pratica di attività culturali a livello amatoriale e utilizzo dei media) nei 12 mesi precedenti la rilevazione. Questa inchiesta è stata ora integrata nella rilevazione tematica "Lingua, religione e cultura" del Censimento federale della popolazione, che verrà svolta nel 2014 e ripetuta con cadenza quinquennale.

Consumo radiofonico
Dal 2001 Mediapulse SA (fino al 30.6.2006: Servizio di ricerca SRG SSR) rileva il consumo radiofonico tramite il sistema elettronico di misurazione Radiocontrol, che si compone essenzialmente di un orologio con microfono incorporato. Attraverso uno specifico sistema di registrazione dei suoni, l'orologio permette di riconoscere e rilevare le emittenti che ascolta la persona che lo porta: a casa, sul posto di lavoro o per strada, minuto dopo minuto sull'arco dell'intera giornata. Annualmente prendono parte allo studio circa 26.000 persone, reclutate telefonicamente in base alle loro caratteristiche (sesso, età, provenienza, formazione ecc.) di almeno 15 anni di età, portando due volte per un periodo di una settimana l'orologio Radiocontrol; giornalmente l'orologio è indossato da 1.012 persone, di cui 100 nella Svizzera italiana (il panel delle persone intervistate può subire dei cambiamenti nel corso degli anni). Complessivamente in tutto il paese vengono effettuate circa 400.000 giornate di misurazione. Radiocontrol fa capo a quanto effettivamente sentito (consciamente o inconsciamente) e non alle intenzioni d'ascolto, rilevabili ad esempio dalle inchieste sulle abitudini culturali.

Consumo televisivo
Dal 1985 Mediapulse SA (fino al 30.6.2006: Servizio di ricerca SRG SSR) rileva il consumo televisivo tramite il sistema elettronico Telecontrol, un apparecchio di misurazione e memorizzazione che viene collegato ai televisori di un campione rappresentativo di economie domestiche. L'universo di rilevazione dei dati è costituito da tutte le persone di almeno 3 anni di età che vivono in economie domestiche che dispongono di un collegamento telefonico (rete fissa o mobile) e nelle quali è presente almeno un televisore. Annualmente prendono parte allo studio circa 1.920 economie domestiche (di cui 270 nella Svizzera italiana), vale a dire circa 4.170 persone (di cui circa 580 nella Svizzera italiana). Il panel delle persone intervistate può subire dei cambiamenti nel corso degli anni.

Inchiesta Omnibus 2010
Nel mese di maggio 2010 sono state interpellate telefonicamente 3.450 persone in Svizzera (296 in Ticino) sul tema "Accesso a Internet e uso di Internet, sicurezza ed e-commerce". Le inchieste Omnibus, inserite nel nuovo Censimento federale della popolazione dell'UST, mirano a fornire risposte in tempo breve su temi di attualità. È previsto lo svolgimento di almeno un'inchiesta di questo tipo all'anno.

Inchiesta NetMetrix Base
Inchiesta svolta telefonicamente con cadenza semestrale per conto della Net-Metrix SA, presso un campione di circa 12.000 persone di 14 anni o più, allo scopo di quantificare l'utilizzo di Internet. Fino al 2007, questo servizio era offerto dalle inchieste MA NET della REMP SA, con le stesse metodologie e definizioni.

Statistica svizzera del cinema (SSCin)
Dal 2003, la rilevazione dei dati sul cinema compete alla Confederazione ed è assegnata all'Ufficio federale di statistica (UST). L'associazione ProCinema si incarica della raccolta dei dati presso i vari attori del ramo cinematografico, tra cui gerenti/proprietari di sale cinematografiche e distributori, e della loro trasmissione all'UST, il quale provvede alla loro verifica ed elaborazione. Nella statistica, salvo esplicita indicazione, non sono considerati i cinema "open air", i festival e i ciné-club.

Statistica svizzera delle biblioteche
Realizzata annualmente dall'Ufficio federale di statistica, fornisce informazioni sulla struttura, il funzionamento e l'evoluzione delle biblioteche, come pure sul ruolo educativo e culturale che esercitano nella società dell'informazione. Nel 2004 la rilevazione è stata oggetto di un'importante revisione metodologica che ha comportato, in particolare, l'inclusione di nuove categorie di istituti, l'integrazione di nuove variabili, come pure l'armonizzazione delle definizioni sulla base degli standard internazionali in vigore. Le cifre e gli indicatori rilevati riguardano l'utenza, il personale, l'accessibilità, le finanze, l'offerta e la sua utilizzazione. Alcune biblioteche non dispongono di tutte le informazioni richieste o forniscono unicamente delle stime.

Statistica del finanziamento della cultura (FinCult)
Statistica compilata annualmente dall'Ufficio federale di statistica utilizzando i dati dell'Amministrazione federale delle finanze. I dati sui comuni con meno di 4.000 abitanti sono ottenuti tramite delle stime, mentre tutti gli altri sono estrapolati dai conti ufficiali e frutto di rilevamenti effettivi.

Attività fisica (ISS)
Dati rilevati dall'Ufficio federale di statistica nell'ambito dell'Indagine sulla salute in Svizzera (ISS). La rilevazione, condotta a cadenza quinquennale (1992, 1997, 2002, 2007, 2012), interroga le persone di 15 e più anni residenti in Svizzera che vivono in un'economia domestica. Le informazioni raccolte concernono lo stato di salute e i comportamenti che influiscono sulla salute.

Ulteriori definizioni nel sito dell'Ustat
www.ti.ch/ustat > Prodotti > Definizioni > 16 Cultura, media, società dell'informazione, sport

Per saperne di più

Ufficio di statistica (Ustat):
www.ti.ch/ustat

Dipartimento dell'educazione, della cultura e dello sport (DECS):
www.ti.ch/decs

Inventario dei beni culturali (IBC):
www.ti.ch/ibc

Osservatorio culturale del Cantone Ticino:
www.ti.ch/osservatorioculturale

Ufficio federale di statistica (UST):
www.bfs.admin.ch

PARTECIPAZIONE

GOVERNO

VOTAZIONI

PARTITI

REFERENDUM

SEGGI

PARLAMENTO

PANACHAGE

ELEZIONI

17 POLITICA

356 Introduzione
357 Panorama
357 Partecipazione generale alle elezioni
357 Partecipazione secondo il sesso e l'età
358 Evoluzione dei risultati delle elezioni cantonali
359 Evoluzione dei risultati delle elezioni federali
359 Presenza femminile nelle istituzioni politiche
360 Composizione del Gran Consiglio
360 Partecipazione alle votazioni
361 Risultati delle votazioni
362 Dati
374 Definizioni
374 Glossario
374 Significato delle sigle
375 Fonti statistiche
375 Per saperne di più

Introduzione

Le statistiche sulla politica possono essere articolate in due componenti principali: quella relativa alla democrazia rappresentativa (elezioni di organi esecutivi e legislativi) e quella riconducibile alla democrazia diretta (referendum e iniziative popolari).
Nei due casi, ogni consultazione genera una moltitudine di informazioni che possono essere utilizzate a fini statistici. Dalle caratteristiche di chi partecipa o meno, alle modalità con cui viene espresso il voto (al seggio o per corrispondenza). Dalle statistiche globali sugli esiti e sui temi sottoposti in votazione ai cittadini, alle diverse possibilità offerte agli elettori nel compilare le schede elettorali (intestate o meno ad una lista, con voti a singoli candidati appartenenti o meno alla lista scelta). Dalle caratteristiche dei candidati presenti nelle liste a quelle dei soli eletti.
In questo campo, l'Ustat assolve il suo mandato nell'ambito della statistica pubblica occupandosi della diffusione di dati provenienti da fonti ufficiali (Cancelleria federale, Cancelleria dello Stato e Cancellerie comunali).

Diritti politici
In Ticino le donne hanno ottenuto il diritto di voto nel 1969, a seguito di una votazione popolare. Questa proposta era stata invece respinta – sempre in votazione popolare – nel 1966. Il diritto di voto e di eleggibilità a partire da 18 anni è stato invece accettato in votazione popolare nel 1990, dopo essere stato respinto nel 1986.

Democrazia diretta
Negli ultimi 40 anni si è votato su circa 350 oggetti a livello federale e, in Ticino, su oltre 80 oggetti cantonali. Nella storia recente, la votazione federale con la più alta partecipazione è stata quella del 6 dicembre 1992 sull'adesione della Svizzera allo Spazio economico europeo: 78,8% in Svizzera e 76,2% in Ticino (l'adesione è stata rifiutata con il 50,3% su scala nazionale e il 61,5% su scala cantonale). Referendum e iniziative popolari sono disponibili anche sul piano comunale.

Questo tema nel sito dell'Ustat:
www.ti.ch/ustat-politica

Panorama

Partecipazione generale alle elezioni

Nel complesso, la partecipazione elettorale nel nostro cantone registra, dagli anni Novanta, una tendenza negativa. Si segnalano tuttavia dei rialzi in occasione delle elezioni cantonali 2007 e delle federali 2011, in concomitanza con l'introduzione della scheda senza intestazione nel primo caso e del voto per corrispondenza agevolato nel secondo. In Ticino, la partecipazione tende a essere più elevata per le elezioni cantonali rispetto a quelle federali, allorché nella maggioranza dei cantoni svizzeri si registra il fenomeno contrario. In generale si assiste in ogni caso a un assottigliamento delle differenze: la partecipazione alle ultime elezioni federali, cantonali e comunali è compresa tra il 54% e il 59%.
In generale, si nota un netto calo nel 1971, in occasione delle prime elezioni a cui partecipano (sebbene in misura minore rispetto agli uomini) anche le donne. Per le cantonali, dopo quasi 30 anni di "stabilità", si verificano altre diminuzioni marcate nel 1999 e nel 2003. Il 58,7% registrato per Consiglio di Stato e Gran Consiglio nel 2011 rappresenta un minimo storico per il Ticino, ma è il dato più alto registrato in Svizzera per le ultime elezioni dei parlamenti cantonali. Per le elezioni del Consiglio Nazionale, l'aumento registrato nel 2011 consente al dato ticinese di tornare a superare la soglia del 50%, superando nel contempo la percentuale globale registrata in Svizzera [F. 17.1].

F. 17.1
Partecipazione alle elezioni* (in %), in Svizzera e in Ticino, dal 1947
Fonte: CAN

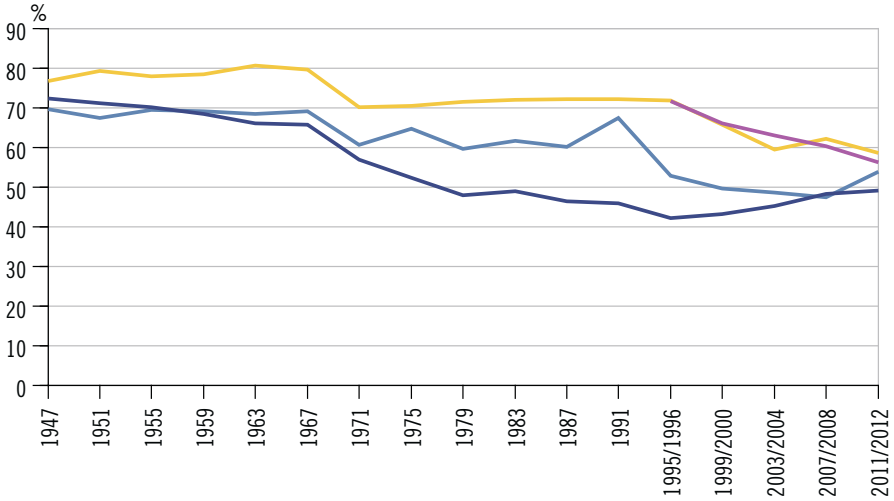

- Elezioni cantonali ticinesi (CdS)
- Elezioni del Consiglio nazionale, Ticino
- Elezioni del Consiglio nazionale, Svizzera
- Elezioni comunali ticinesi (Municipi)

* Il dato sulle elezioni comunali (pubblicato solo dal 1996) è ottenuto facendo il rapporto tra la somma degli iscritti e quella dei votanti dei diversi comuni, considerando anche le elezioni differite.

Partecipazione secondo il sesso e l'età

Attualmente, si tende a partecipare di più quando si ha acquisito da poco il diritto di voto (18-19 anni), poi la tendenza a partecipare diminuisce tra i 20 e i 29 anni. Dai 30 anni si assiste a un incremento, che raggiunge l'apice tra i 60 e i 69 anni, mentre nelle classi d'età successive si tende a partecipare sempre meno. Concentrandosi sul sesso dei partecipanti, emergono degli effetti generazionali: tra i più giovani (18-39enni), non si notano differenze significative nella partecipazione al voto tra uomini e donne. Dai 40 anni in poi, gli uomini tendono invece a votare di più delle donne. Con l'aumentare dell'età la differenza di partecipazione tra i sessi diventa sempre più marcata [F. 17.2].

F. 17.2
Partecipazione alle elezioni cantonali* (in %), secondo la classe d'età decennale, in Ticino, nel 2011
Fonte: Ustat

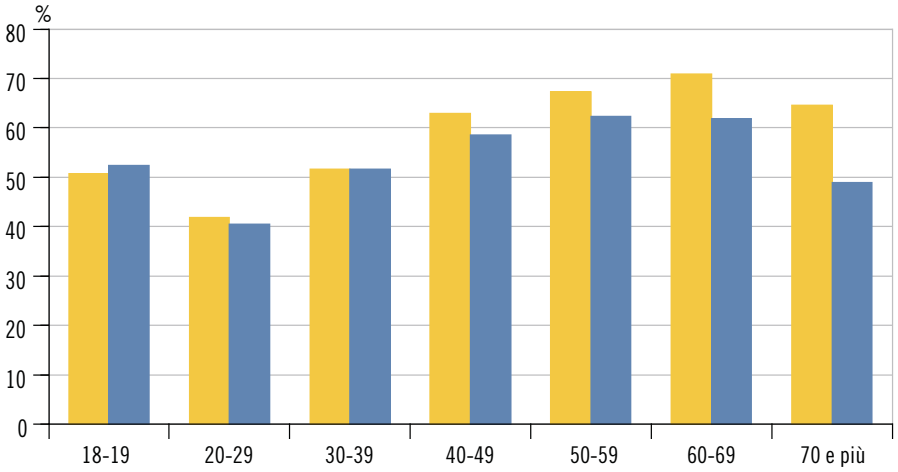

Uomini
Donne

* I dati si riferiscono a 73 comuni (137.580 aventi diritto di voto).

Evoluzione dei risultati delle elezioni cantonali

Dagli anni Settanta, la quota di schede intestate ai 2 partiti storici PLR e PPD per il Consiglio di Stato è in continuo calo. Questa erosione ha giovato negli anni Ottanta alle formazioni di sinistra e dagli anni Novanta alla Lega dei Ticinesi. Quest'ultima nel 2011 ha strappato il ruolo di partito più rappresentato nell'esecutivo cantonale al PLR, che lo deteneva da oltre un secolo. Nelle ultime 2 elezioni (2007 e 2011), circa 1 votante su 7 ha inoltre scelto la scheda senza intestazione.
In Gran Consiglio il PLR rimane il partito con più seggi, ma per la prima volta nella storia politica del Ticino, i deputati dei 2 partiti più rappresentati in parlamento (dal 2011 PLR e LEGA) non raggiungono insieme la metà dei seggi. Prima del 1987, PLR e PPD ottenevano insieme oltre il 70% dei seggi nel parlamento cantonale. Da allora, la differenza tra la rappresentanza dei diversi partiti è andata sempre più assottigliandosi: nel 2011, i 4 partiti di governo e l'insieme di quelli non rappresentati nell'esecutivo – grazie anche al buon risultato dei Verdi – sono racchiusi in uno spettro di poco più di 10 punti percentuali (tra il 14,4% delle formazioni non rappresentate nell'esecutivo e il 25,6% del PLR) [F. 17.3].

F. 17.3
Seggi nel Gran Consiglio ticinese* (in %), secondo il partito, dal 1947
Fonte: Ustat

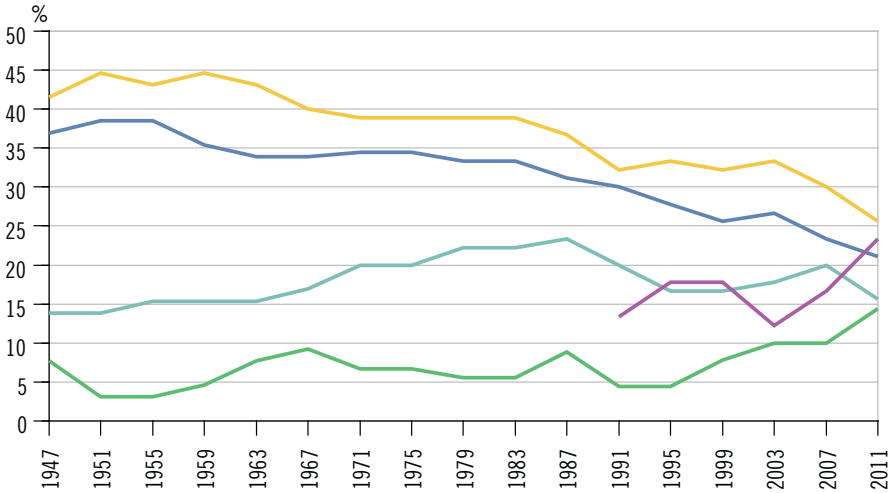

PLR
PPD
PS
LEGA
Altri

* Per il PS vengono conteggiati anche i seggi conquistati tra il 1971 e il 1991 da PSA, CST e PSU.

Evoluzione dei risultati delle elezioni federali

La distribuzione dei seggi ticinesi al Consiglio Nazionale presenta negli ultimi 40 anni diversi cambiamenti, in particolare in seguito all'entrata in scena del PSA negli anni Settanta e della Lega dei Ticinesi negli anni Novanta [F. 17.4]. Dal 2011, gli 8 seggi ticinesi in Consiglio Nazionale sono occupati da rappresentanti di 5 diversi partiti (PLR, PPD e Lega con 2 seggi, PS e UDC con 1 seggio). Si noti come gli avvicendamenti registrati nel 1975 (1 seggio in Consiglio Nazionale passa dal PLR al PSA), nel 1991 (2 seggi in Consiglio Nazionale e 1 al Consiglio degli Stati passano dal PPD alla LEGA) e nel 2011 coincidano con degli aumenti nel tasso di partecipazione (cfr. F. 17.1).

F. 17.4
Seggi ticinesi nel Consiglio Nazionale, secondo il partito, dal 1971
Fonte: CAN

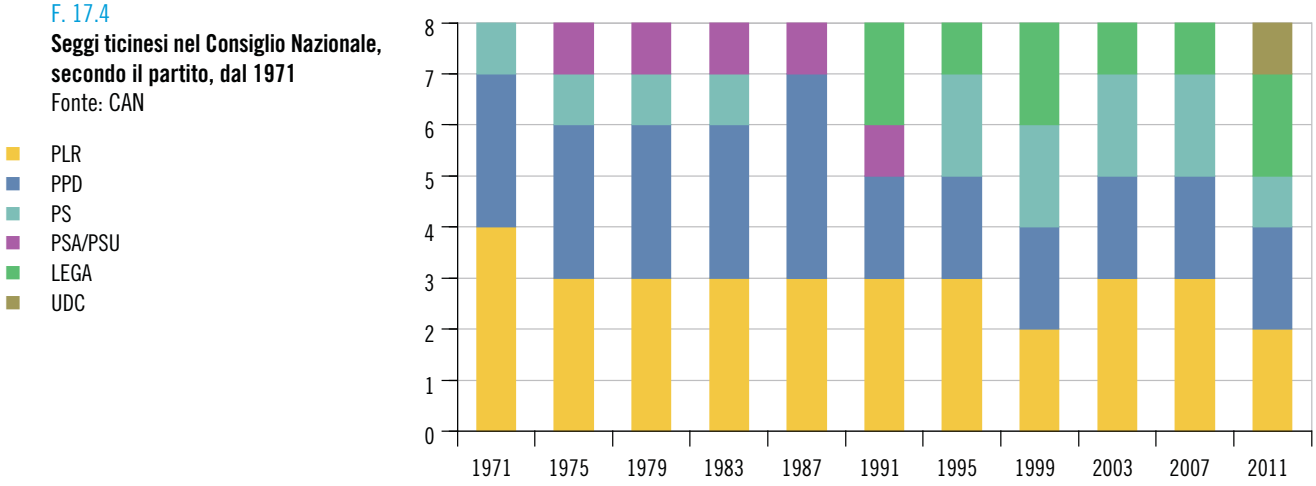

Presenza femminile nelle istituzioni politiche

Le donne ticinesi occupano circa 1/5 dei seggi nelle istituzioni politiche, siano esse federali, cantonali o comunali [F. 17.5]. Si tratta di un dato che situa il Ticino al di sotto della media nazionale, dove le donne sono in ogni caso sottorappresentate: occupano infatti in media il 23,7% dei seggi negli esecutivi cantonali, il 25,3% nei legislativi e il 29,0% in Consiglio Nazionale. A livello comunale, le donne che in Ticino ricoprono la carica di sindaco non raggiungono il 5% dei casi (7 su 147).

F. 17.5
Rappresentanza per sesso nelle istituzioni politiche ticinesi (in %), al 30 ottobre 2012*
Fonte: AN, Ustat

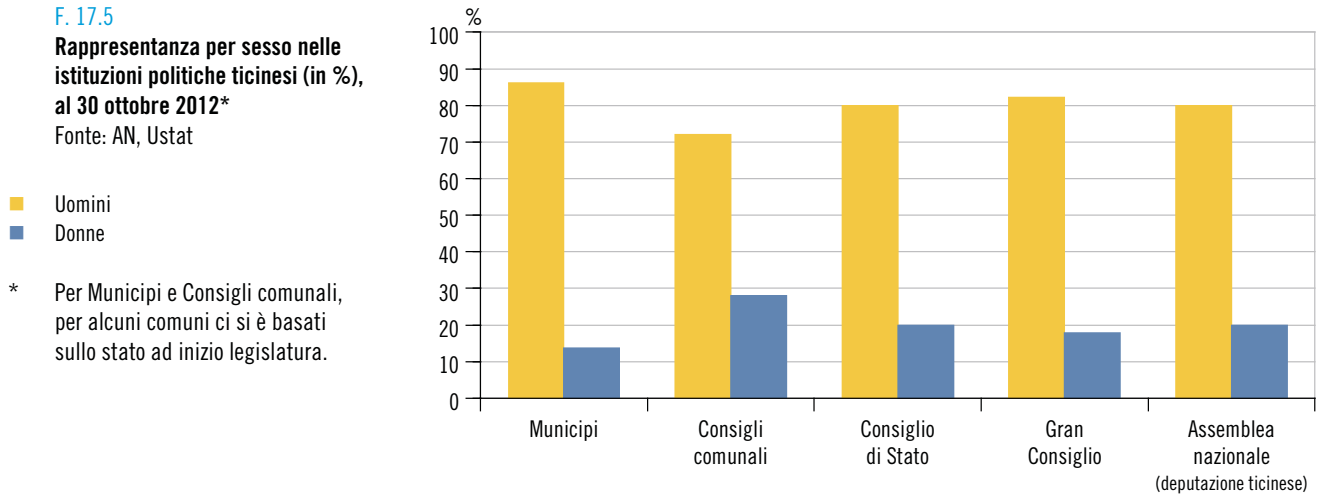

* Per Municipi e Consigli comunali, per alcuni comuni ci si è basati sullo stato ad inizio legislatura.

Composizione del Gran Consiglio

A fine ottobre 2012, l'età media dei 90 membri del Gran Consiglio ticinese è di 49 anni. Una media superiore ai 50 anni si riscontra tra i deputati del PS (52,3) e della Lega (51,3), mentre i più giovani risultano essere i Verdi (46,4 anni). Va riscontrato anche che tra i 4 deputati che hanno meno di 30 anni, 3 sono donne [F. 17.6].

In Gran Consiglio sono inoltre presenti 24 deputati che hanno anche una carica di Municipale in un comune ticinese, mentre altri 34 siedono in un Consiglio comunale. Dall'inizio della legislatura (ovvero da maggio 2011 a gennaio 2013) ci sono già stati ben 8 avvicendamenti in seno al Gran Consiglio, che hanno permesso ad altrettanti subentranti di fare il loro ingresso nel parlamento cantonale.

F. 17.6
Membri del Gran Consiglio ticinese, secondo la classe d'età e il sesso, al 30 ottobre 2012
Fonte: Ustat

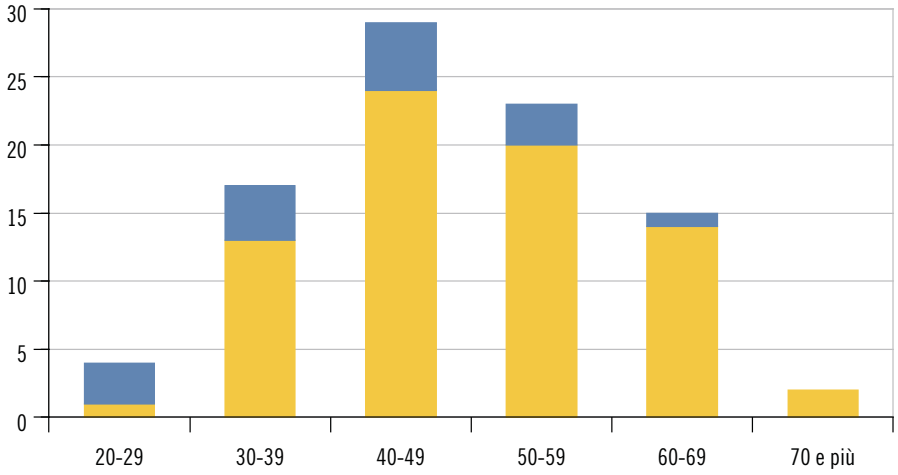

Partecipazione alle votazioni

La partecipazione varia molto in funzione del tema in votazione e per le consultazioni federali tende a essere più bassa in Ticino rispetto alla media svizzera. Dal 1990 a oggi il tasso di partecipazione in Ticino ha superato quello medio nazionale solo in 36 votazioni su 198 (il 18,2% dei casi).

Dal settembre 2004, i ticinesi possono votare per referendum e iniziative senza doversi recare al seggio, grazie all'introduzione del voto per corrispondenza agevolato. Questa possibilità viene sempre più utilizzata; la crescita è stata particolarmente netta nelle prime 6 votazioni e attualmente circa l'80% dei votanti vota per corrispondenza [F. 17.7].

F. 17.7
Partecipazione e voto per corrispondenza alle votazioni federali e cantonali (in %), in Ticino, da settembre 2004
Fonte: CAN

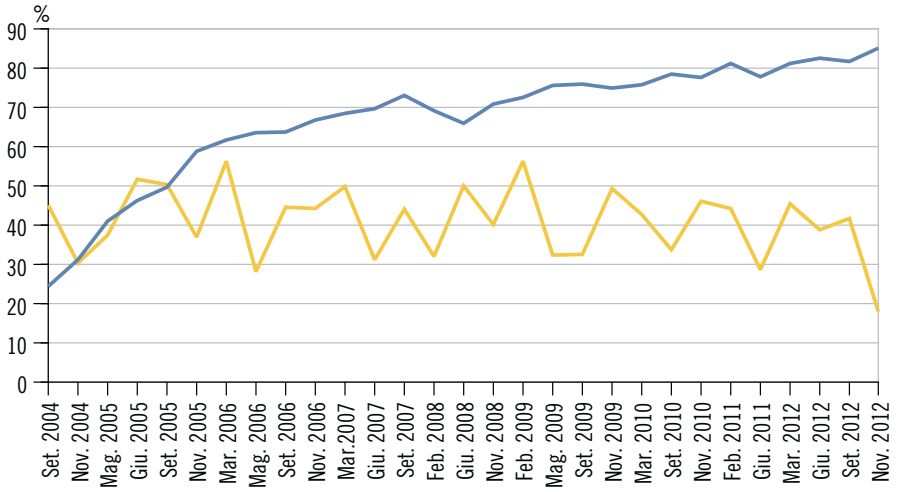

Risultati delle votazioni

In occasione delle votazioni federali può succedere che l'esito emerso a livello cantonale diverga dal risultato globale svizzero (oggetto accettato a livello nazionale ma respinto in Ticino, o viceversa). In Ticino, negli ultimi 30 anni, questa situazione si è verificata in 47 sui 259 oggetti sottoposti agli elettori, dunque in oltre il 18% dei casi. In questo stesso lasso di tempo vi sono stati 10 casi in cui l'esito si è rivelato fortemente discordante, tanto che lo scarto tra le percentuali di accettazione a livello cantonale e federale ha superato i 20 punti percentuali.
I temi che fanno emergere queste forti divergenze sono ricorrenti: la durata del tempo di lavoro, le prestazioni dello stato sociale e gli accordi bilaterali con l'Unione europea [F. 17.8].

F. 17.8
Risultati di votazioni federali con esiti fortemente discordanti (oltre 20 punti percentuali) tra Ticino e Svizzera (in %), dal 1985
Fonte: "Politischer Atlas der Schweiz 1866-2012", UST; elab. Ustat

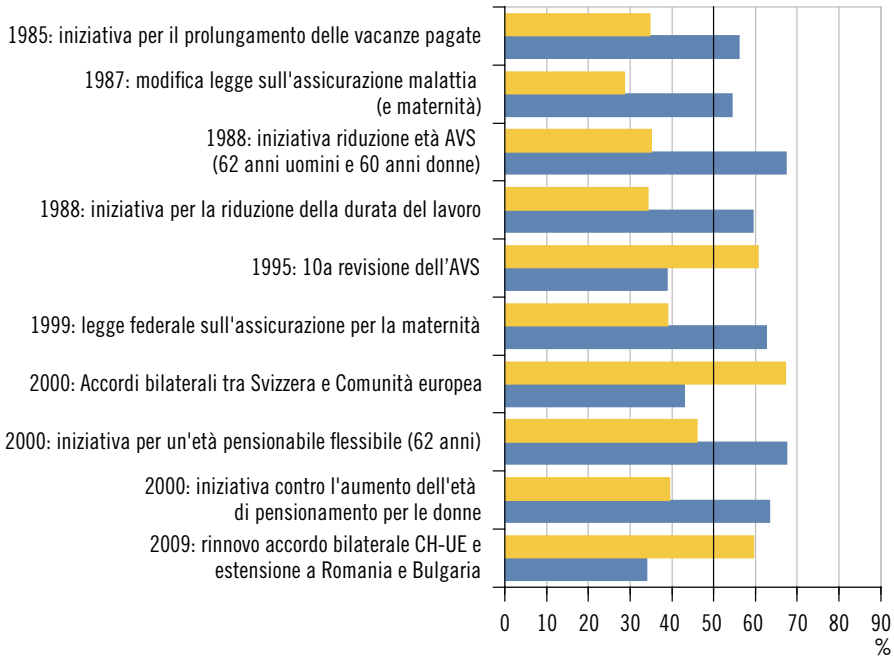

Dati

T. 17.1

Elezioni cantonali: candidati ed eletti, secondo il sesso e la lista, in Ticino, nel 2011

	Candidati			Eletti		
	Uomini	Donne		Uomini	Donne	
	Ass.	Ass.	%[1]	Ass.	Ass.	%[2]
Consiglio di Stato	**25**	**11**	**30,6**	**4**	**1**	**20,0**
Montagna Viva	1	–	–	–	...	...
LEGA	5	–	–	2	...	...
PS	3	2	40,0	1	–	–
MPS - PC	3	2	40,0	–	–	...
PPD - GG	4	1	20,0	1	–	–
I Verdi	2	3	60,0	–	–	...
PLR	4	1	20,0	–	1	100,0
La Forza Civica	3	2	40,0	–	–	...
Gran Consiglio	**494**	**182**	**26,9**	**76**	**14**	**15,6**
Montagna Viva	1	–	–	–	...	...
LEGA	82	8	8,9	19	2	9,5
PS	55	35	38,9	10	4	28,6
MPS - PC	36	9	20,0	1	–	–
PPD - GG	71	19	21,1	17	2	10,5
I Verdi	56	34	37,8	3	4	57,1
PLR	72	18	20,0	21	2	8,7
La Forza Civica	39	35	47,3	–	–	...
UDC - UDF	70	20	22,2	5	–	–
Idea-lista	12	4	25,0	–	–	...

[1] Sul totale dei candidati.
[2] Sul totale degli eletti.

Fonte: Cancelleria dello Stato (CAN), Bellinzona; elaborazione: Ufficio di statistica, Giubiasco

Ulteriori dati nel sito dell'Ustat:
www.ti.ch/ustat-datistatistici > 17 Politica

T. 17.2

Elezioni cantonali: candidati ed eletti, secondo il sesso, in Ticino, dal 1971

	Candidati			Eletti			
	Uomini	Donne		Uomini		Donne	
	Ass.	Ass.	%[1]	Ass.	%[2]	Ass.	%[2]
Consiglio di Stato[3]	**321**	**79**	**24,6**	**47**	**14,6**	**8**	**10,1**
1971	20	2	10,0	5	25,0	–	–
1975	24	3	12,5	5	20,8	–	–
1979	24	6	25,0	5	20,8	–	–
1983	29	5	17,2	5	17,2	–	–
1987	38	6	15,8	5	13,2	–	–
1991	38	9	23,7	5	13,2	–	–
1995	30	8	26,7	4	13,2	1	12,5
1999	32	8	25,0	3	9,4	2	25,0
2003	30	10	33,3	3	10,0	2	20,0
2007	31	11	35,5	3	9,7	2	18,2
2011	25	11	44,0	4	16,0	1	9,1
Gran Consiglio[3]	**5.028**	**1.435**	**28,5**	**871**	**17,3**	**119**	**8,3**
1971	432	88	20,4	80	18,5	10	11,4
1975	427	88	20,6	79	18,5	11	12,5
1979	433	92	21,2	80	18,5	10	10,9
1983	437	76	17,4	83	19,0	7	9,2
1987	543	141	26,0	78	14,4	12	8,5
1991	503	204	40,6	77	15,3	13	6,4
1995	397	111	28,0	77	19,4	13	11,7
1999	361	143	39,6	81	22,4	9	6,3
2003	515	151	29,3	80	15,5	10	6,6
2007	486	159	32,7	80	16,5	10	6,3
2011	494	182	36,8	76	15,4	14	7,7

[1] Sul totale dei candidati.
[2] Percentuale di eletti sui candidati uomini, rispettivamente di elette sulle candidate donne.
[3] Totale degli anni 1971-2011.

Fonte: Cancelleria dello Stato (CAN), Bellinzona; elaborazione: Ufficio di statistica, Giubiasco

T. 17.3

Elezioni cantonali: schede[1], secondo la tipologia, in Ticino, dal 1983

	Totale	% invariate	% variate con solo preferenze interne	% variate con preferenze (anche) esterne	% senza intestazione
Consiglio di Stato					
1983	108.439	17,6	57,1	25,3	...
1987	115.027	12,6	42,3	45,0	...
1991	128.146	12,3	61,6	26,1	...
1995	132.360	6,7	61,5	31,8	...
1999	123.530	6,1	52,8	41,2	...
2003	114.125	6,9	49,7	43,3	...
2007	126.133	3,3	37,0	45,0	14,7
2011	123.471	4,2	39,8	42,3	13,7
Gran Consiglio					
1983	108.092	15,2	52,5	32,3	...
1987	115.900	13,2	48,8	37,9	...
1991	127.546	12,4	51,7	35,9	...
1995	129.472	9,3	44,9	45,8	...
1999	122.514	8,5	38,8	52,7	...
2003	112.042	7,8	31,9	60,2	...
2007	125.646	5,8	26,7	50,4	17,1
2011	123.379	6,4	24,2	53,7	15,7

[1] Fino al 2003 il numero di voti preferenziali esprimibili su ogni scheda era di 3 per il Consiglio di Stato e di 20 per il Gran Consiglio. Dal 2007, a seguito dell'introduzione della scheda senza intestazione, esso equivale al numero di seggi da attribuire: 5 per il Consiglio di Stato e 90 per il Gran Consiglio.

Fonte: Cancelleria dello Stato (CAN), Bellinzona

T. 17.4

Elezioni cantonali: voti di panachage, secondo la lista, in Ticino, nel 2011

	Voti da e a schede intestate (panachage)			Voti da schede senza intestazione[1]
	Da altre liste	Ad altre liste	Saldo[2]	
Consiglio di Stato	**106.761**	**-106.761**	–	**61.878**
Montagna Viva	3.192	-1.886	1.306	1.322
LEGA	23.977	-27.571	-3.594	18.839
PS	17.805	-20.048	-2.243	9.686
MPS-PC	1.898	-994	904	633
PPD + GG	19.344	-19.133	211	10.494
I Verdi	11.299	-10.323	976	5.218
PLR	24.506	-25.905	-1.399	13.390
Forza Civica	4.740	-901	3.839	2.296
Gran Consiglio	**569.535**	**-569.535**	–	**280.525**
Montagna Viva	7.733	-13.100	-5.367	2.128
LEGA	74.575	-131.436	-56.861	51.028
PS	87.471	-91.955	-4.484	40.244
MPS-PC	25.352	-13.107	12.245	6.736
PPD + GG	106.327	-83.767	22.560	57.526
I Verdi	70.254	-70.769	-515	28.621
PLR	106.543	-109.568	-3.025	61.612
Forza Civica	25.619	-5.485	20.134	9.817
UDC - UDF	58.035	-46.468	11.567	20.357
Idea-lista	7.626	-3.880	3.746	2.456

[1] Ogni preferenza espressa su scheda senza intestazione porta due voti: uno emesso al candidato scelto e uno, non emesso, alla sua lista di appartenenza. Vengono qui conteggiati solo i primi.
[2] Saldo di panachage tra le liste.

Fonte: Cancelleria dello Stato (CAN), Bellinzona

T. 17.5

Elezioni del Consiglio Nazionale: seggi e percentuale di donne elette, per cantone, in Svizzera, dal 2003

	2003		2007		2011	
	Seggi	% donne elette	Seggi	% donne elette	Seggi	% donne elette
Svizzera	**200**	**26,0**	**200**	**29,5**	**200**	**29,0**
Zurigo	34	35,3	34	35,3	34	29,4
Berna	26	30,8	26	30,8	26	42,3
Lucerna	10	10,0	10	20,0	10	30,0
Uri	1	100,0	1	100,0	1	100,0
Svitto	4	25,0	4	–	4	25,0
Obvaldo	1	–	1	–	1	–
Nidvaldo	1	–	1	–	1	–
Glarona	1	–	1	–	1	–
Zugo	3	–	3	–	3	–
Friburgo	7	14,3	7	14,3	7	28,6
Soletta	7	28,6	7	42,9	7	14,3
Basilea Città	5	20,0	5	40,0	5	20,0
Basilea Campagna	7	28,6	7	42,9	7	57,1
Sciaffusa	2	–	2	–	2	–
Appenzello Esterno	1	100,0	1	100,0	1	–
Appenzello Interno	1	–	1	–	1	–
San Gallo	12	33,3	12	33,3	12	33,3
Grigioni	5	20,0	5	20,0	5	20,0
Argovia	15	33,3	15	40,0	15	26,7
Turgovia	6	16,7	6	33,3	6	33,3
Ticino	**8**	**25,0**	**8**	**25,0**	**8**	**25,0**
Vaud	18	27,8	18	33,3	18	38,9
Vallese	7	–	7	14,3	7	14,3
Neuchâtel	5	20,0	5	40,0	5	20,0
Ginevra	11	27,3	11	18,2	11	18,2
Giura	2	–	2	–	2	–

Fonte: Statistica della politica (POLSTA), Ufficio federale di statistica, Neuchâtel

T. 17.6

Elezioni del Consiglio Nazionale: candidati ed eletti, secondo il sesso e la lista, in Ticino, dal 2007

	Candidati			Eletti		
	Uomini	Donne		Uomini	Donne	
	Ass.	Ass.	%[1]	Ass.	Ass.	%[2]
2007	**57**	**22**	**27,8**	**6**	**2**	**25,0**
PS	4	4	50,0	1	1	50,0
UDC	7	1	12,5	–	–	...
Generazione Giovani	5	3	37,5	–	–	...
PPD	6	2	25,0	1	1	50,0
LEGA	7	1	12,5	1	–	–
I Liberisti	–	1	100,0	...	–	...
Partito Umanista	5	3	37,5	–	–	...
I Verdi	5	3	37,5	–	–	...
PdL e giov. Progressisti	6	2	25,0	–	–	...
PLR	7	1	12,5	3	–	–
ALRA	5	1	20,0	–	–	...
2011	**50**	**18**	**26,5**	**6**	**2**	**25,0**
Montagna Viva	4	1	20,0	–	–	...
Partito Comunista	7	1	12,5	–	–	...
UDC	7	1	12,5	1	–	–
PLR	7	1	12,5	2	–	–
Svizzera Italiana	–	2	100,0	...	–	...
Rafforzare le famiglie	1	–	–	–	...	...
PPD	7	1	12,5	2	–	–
LEGA	6	2	25,0	1	1	50,0
Verdi liberali democratici	3	1	25,0	–	–	...
PS	4	4	50,0	–	1	100,0
I Verdi	4	4	50,0	–	–	...

[1] Sul totale dei candidati.
[2] Sul totale degli eletti.

Fonte: Cancelleria dello Stato (CAN), Bellinzona; elaborazione: Ufficio di statistica, Giubiasco

T. 17.7

Elezioni comunali nei comuni con oltre 10.000 abitanti: partecipazione e seggi, in Ticino

	Data ultima elezione	Partecipazione in %	Seggi							
			Totale	PLR	PPD	PS	LEGA	Verdi	UDC	Altri[1]
Municipi										
Lugano[2]	20.04.2008	50,9	7	3	1	1	2	–	...	–
Bellinzona[3]	01.04.2012	53,2	7	3	1	3	–	–	...	–
Locarno[4]	01.04.2012	45,7	7	3	2	1	1	–	...	...
Mendrisio[2]	05.04.2009	68,7	7	2	4	1	–	–	...	...
Consigli Comunali										
Lugano[2]	20.04.2008	50,9	60	20	11	10	14	2	3	–
Bellinzona[3]	01.04.2012	53,2	50	16	9	13	5	3	...	4
Locarno[4]	01.04.2012	51,8	40	14	9	8	6	3	...	–
Mendrisio[2]	05.04.2009	68,7	60	20	24	9	5	2	...	...

[1] 3 seggi per “Il Noce” e 1 seggio per “Bellinzona vivibile” in Consiglio Comunale.
[2] Elezioni differite.
[3] Per il Municipio e il Consiglio Comunale lista congiunta “Lega-UDC-Indipendenti”.
[4] Per il Municipio e il Consiglio Comunale lista congiunta “PPD-GG” e “Lega-UDC-Sveglia Indipendenti”.

Fonte: Cancelleria dello Stato (CAN), Bellinzona

T. 17.8

Votazioni federali: raccomandazioni di voto e risultati, in Ticino e in Svizzera, dal 2006

N.	Data	Partecipazione in %		Raccomandazione di voto[1]	% di "Sì"[2]		Esito finale
		Ticino	Svizzera		Ticino	Svizzera	
F1	21.05.2006	28,1	27,8	SÌ	59,7	85,6	Accettata
F2	24.09.2006	44,6	48,8	NO	**57,5**	41,7	Respinta
F3	24.09.2006	44,6	48,9	SÌ	66,9	68,0	Accettata
F4	24.09.2006	44,6	48,9	SÌ	66,4	67,8	Accettata
F5	26.11.2006	44,3	45,0	SÌ	**37,1**	53,4	Accettata
F6	26.11.2006	44,3	45,0	SÌ	75,8	68,0	Accettata
F7	11.03.2007	49,9	45,9	NO	45,8	28,8	Respinta
F8	17.06.2007	31,2	36,2	SÌ	53,3	59,1	Accettata
F9	24.02.2008	32,1	38,7	NO	29,3	31,9	Respinta
F10	24.02.2008	32,1	38,6	SÌ	54,4	50,5	Accettata
F11	01.06.2008	50,0	45,1	NO	42,2	36,2	Respinta
F12	01.06.2008	50,0	44,8	NO	34,2	24,8	Respinta
F13	01.06.2008	50,0	44,8	SÌ	**20,3**	**30,5**	Respinta
F14	30.11.2008	40,1	47,5	NO	**57,2**	**51,9**	Accettata
F15	30.11.2008	40,1	47,6	NO	**59,7**	41,4	Respinta
F16	30.11.2008	40,1	47,2	NO	33,6	34,0	Respinta
F17	30.11.2008	40,1	47,3	NO	33,6	36,7	Respinta
F18	30.11.2008	40,1	47,1	SÌ	63,0	68,1	Accettata
F19	08.02.2009	56,2	51,4	SÌ	**33,9**	59,6	Accettata
F20	17.05.2009	32,4	38,8	SÌ	66,0	67,0	Accettata
F21	17.05.2009	32,4	38,8	SÌ	**49,5**	50,1	Accettata
F22	27.09.2009	32,5	41,0	SÌ	52,3	54,5	Accettata
F23	27.09.2009	32,5	40,4	SÌ	64,4	67,9	Accettata
F24	29.11.2009	49,3	52,6	SÌ	63,4	65,0	Accettata
F25	29.11.2009	49,3	53,4	NO	37,6	31,8	Respinta
F26	29.11.2009	49,3	53,7	NO	**68,3**	**57,5**	Accettata
F27	07.03.2010	42,8	45,8	SÌ	78,3	77,2	Accettata
F28	07.03.2010	42,8	45,8	NO	38,1	29,5	Respinta
F29	07.03.2010	42,8	45,8	SÌ	**21,3**	**27,3**	Respinta
F30	26.09.2010	33,8	35,8	SÌ	**42,0**	53,4	Accettata
F31	28.11.2010	46,1	52,9	NO	**61,3**	**52,9**	Accettata
F32	28.11.2010	46,1	52,9	SÌ	**45,0**	**45,8**	Respinta
F33	28.11.2010	46,1	52,4	NO	40,6	41,5	Respinta
F34	13.02.2011	44,2	49,1	NO	36,4	43,7	Respinta
F35	11.03.2012	45,4	45,2	NO	46,0	**50,6**	Accettata
F36	11.03.2012	45,4	45,0	…	62,8	44,2	Respinta
F37	11.03.2012	45,5	45,4	NO	45,9	33,5	Respinta
F38	11.03.2012	45,3	44,8	SÌ	87,7	87,1	Accettata
F39	11.03.2012	45,4	44,9	SÌ	**46,7**	**43,9**	Respinta
F40	17.06.2012	38,8	38,5	…	42,0	31,1	Respinta
F41	17.06.2012	38,8	38,5	NO	38,4	24,7	Respinta
F42	17.06.2012	38,9	38,7	SÌ	**12,4**	**24,0**	Respinta
F43	23.09.2012	41,8	41,5	SÌ	75,8	72,7	Accettata
F44	23.09.2012	41,8	41,5	NO	**51,8**	47,4	Respinta
F45	23.09.2012	41,8	42,3	NO	49,1	34,0	Respinta
F46	25.11.2012	18,0	26,9	SÌ	66,2	68,3	Accettata

[1] Del Consiglio federale e dell'Assemblea federale.

[2] Sono evidenziati gli esiti discordanti dalle raccomandazioni di voto del Consiglio federale e dell'Assemblea federale.

Fonti: Cancelleria Federale (CaF), Berna; Cancelleria dello Stato (CAN), Bellinzona; elaborazione: Ufficio di statistica, Giubiasco

Legenda oggetti in votazione federale, dal 2006

N.	Descrizione
F1	Decreto federale sul nuovo ordinamento delle disposizioni costituzionali nel settore della formazione
F2	Iniziativa popolare "Utili della Banca Nazionale per l'AVS"
F3	Legge federale sugli stranieri (LStr)
F4	Modifica della legge sull'asilo (Lasi)
F5	Legge federale sulla cooperazione con gli Stati dell'Europa dell'Est
F6	Legge federale sugli assegni familiari
F7	Iniziativa popolare "Per una cassa malati unica e sociale"
F8	Modifica della legge federale sull'assicurazione per l'invalidità (5a revisione dell'AI)
F9	Iniziativa popolare contro il rumore dei velivoli da combattimento nelle regioni turistiche
F10	Legge federale sul miglioramento delle condizioni quadro fiscali per le attività e gli investimenti imprenditoriali
F11	Iniziativa popolare "Per naturalizzazioni democratiche"
F12	Iniziativa popolare "Sovranità del popolo senza propaganda di governo"
F13	Articolo costituzionale "Per qualità ed economicità nell'assicurazione malattie"
F14	Iniziativa popolare "Per l'imprescrittibilità dei reati di pornografia infantile"
F15	Iniziativa popolare "Per un'età di pensionamento flessibile"
F16	Iniziativa popolare "Diritto di ricorso delle associazioni: basta con la politica ostruzionista"
F17	Iniziativa popolare "Per una politica della canapa ragionevole e che protegga efficacemente in giovani"
F18	Modifica della Legge federale sugli stupefacenti
F19	Libera circolazione delle persone Svizzera - UE: rinnovo dell'accordo e estensione a Romania e Bulgaria
F20	Articolo costituzionale "Un futuro con la medicina complementare"
F21	Introduzione dei dati biometrici nel passaporto svizzero e nei documenti di viaggio per stranieri
F22	Finanziamento aggiuntivo temporaneo dell'AI mediante l'aumento della aliquote IVA
F23	Rinuncia all'introduzione dell'iniziativa popolare generica
F24	Finanziamento speciale del traffico aereo
F25	Iniziativa popolare "per il divieto di esportare materiale bellico"
F26	Iniziativa popolare "contro l'edificazione di minareti"
F27	Decreto federale su un articolo costituzionale concernente la ricerca sull'essere umano
F28	Iniziativa popolare sull'avvocato degli animali
F29	Modifica della Legge federale sulla previdenza professionale
F30	Modifica della Legge federale sull'assicurazione obbligatoria contro la disoccupazione
F31	Iniziativa popolare per l'espulsione di stranieri che commettono reati
F32	Controprogetto espulsione
F33	Iniziativa per imposte eque
F34	Iniziativa popolare per la protezione dalla violenza perpetrata con le armi
F35	Iniziativa popolare "Basta con la costruzione sfrenata di abitazioni secondarie!"
F36	Iniziativa popolare sul risparmio per l'alloggio
F37	Iniziativa popolare "6 settimane di vacanza per tutti"
F38	Decreto federale concernente il disciplinamento dei giochi in denaro a favore dell'utilità pubblica
F39	Legge federale sul prezzo fisso dei libri
F40	Iniziativa popolare "Accesso alla proprietà grazie al risparmio per l'alloggio"
F41	Iniziativa popolare "Per il rafforzamento dei diritti popolari in politica estera"
F42	Modifica della Legge federale sull'assicurazione malattie
F43	Decreto federale sulla promozione della formazione musicale dei giovani
F44	Iniziativa popolare "Sicurezza dell'alloggio per i pensionati"
F45	Iniziativa popolare "Protezione contro il fumo passivo"
F46	Modifica della Legge sulle epizoozie

T. 17.9

Votazioni cantonali: raccomandazioni di voto e risultati, in Ticino, dal 2002

N.	Data	Partecipazione in %	Raccomandazione di voto[1]	% di "Sì"[2]	Esito finale
C1	22.09.2002	34,1	...	73,0	Accettata
C2	22.09.2002	34,1	SÌ	56,7	Respinta
C3	14.09.2003	18,5	SÌ	**47,6**	Respinta
C4	14.09.2003	18,5	SÌ	58,0	Accettata
C5	16.05.2004	46,7	SÌ	**43,8**	Respinta
C6	16.05.2004	46,7	SÌ	**44,5**	Respinta
C7	16.05.2004	46,7	SÌ	54,8	Accettata
C8	16.05.2004	46,7	SÌ	50,9	Accettata
C9	08.05.2005	37,6	SÌ	50,5	Accettata
C10	08.05.2005	37,6	NO	34,2	Respinta
C11	25.09.2005	45,5	...	55,4	Accettata
C12	25.09.2005	45,5	...	75,2	Accettata
C13	25.09.2005	45,5	...	80,1	Accettata
C14	25.09.2005	45,5	...	78,8	Accettata
C15	25.09.2005	45,5	...	80,5	Accettata
C16	25.09.2005	45,5	...	79,9	Accettata
C17	25.09.2005	45,5	...	80,5	Accettata
C18	12.03.2006	56,3	SÌ	**35,1**	Respinta
C19	12.03.2006	56,3	SÌ	79,1	Accettata
C20	21.05.2006	28,1	SÌ	55,4	Accettata
C21	11.03.2007	49,9	NO	49,2	Respinta
C22	30.09.2007	44,0	SÌ	**45,2**	Respinta
C23	01.06.2008	50,0	NO	43,5	Respinta
C24	01.06.2008	50,0	SÌ	**37,2**	Respinta
C25	01.06.2008	50,0	SÌ	74,7	Accettata
C26	29.11.2009	49,3	...	44,1	Respinta
C27	29.11.2009	49,3	...	32,1	Respinta
C28	07.03.2010	42,8	...	58,5	Accettata
C29	28.11.2010	46,1	SÌ	**45,9**	Respinta
C30	28.11.2010	46,1	SÌ	**48,3**	Respinta
C31	05.06.2011	28,6	SÌ	74,8	Accettata
C32	05.06.2011	28,6	NO	**48,8**[3]	Respinta
C33	05.06.2011	28,6	SÌ	52,0	Accettata
C34	23.09.2012	41,2	SÌ	50,8	Accettata
C35	23.09.2012	41,1	SÌ	71,7	Accettata
C36	23.09.2012	41,2	NO	39,3	Respinta

[1] Del Consiglio di Stato e del Gran Consiglio.

[2] Sono evidenziati gli esiti discordanti dalle raccomandazioni di voto del Consiglio di Stato e del Gran Consiglio.

[3] Considerato che il 2,7% dei votanti non ha risposto alla domanda concernente l'iniziativa, il 48,8% che l'ha accettata risulta maggioritario. Tramite la domanda eventuale è stato comunque deciso di adottare il Controprogetto.

Fonte: Cancelleria dello Stato (CAN), Bellinzona; elaborazione: Ufficio di statistica, Giubiasco

Legenda oggetti in votazione cantonale, dal 2002

N.	Descrizione
C1	Iniziativa popolare generica sulle tariffe degli avvocati-notai
C2	Controprogetto tariffe avvocati-notai
C3	Decreto legislativo concernente la concessione di un credito per opere del Piano di pronto intervento del Mendrisiotto e Basso Ceresio
C4	Modifica Legge sulla Banca dello Stato
C5	Assicurazione malattia, tre misure in un decreto unico
C6	Sussidio stipendio docenti comunali
C7	Orario di insegnamento dei docenti cantonali
C8	Abolizione della ginnastica correttiva
C9	Modifica Legge tributaria
C10	Iniziativa “I soldi ci sono”
C11	Periodo di nomina dei magistrati
C12	Modifiche di piccola entità ai confini comunali
C13	Giurati federali
C14	Competenze del Gran Consiglio
C15	Giurisdizione dei tribunali amministrativi
C16	Revisione totale della Costituzione: termini
C17	Revisione parziale della Costituzione: termini
C18	Decreto legislativo concernente la limitazione dei sussidi a enti, istituti, associazioni, fondazioni e aziende autonome per il periodo 2006-2007
C19	Modifica del 12 ottobre 2005 della Legge sugli esercizi pubblici (divieto di fumare all’interno degli esercizi pubblici)
C20	Decreto legislativo concernente la concessione di un credito di fr. 280.000.000.- da destinare ad ammortamenti straordinari nei conti dello Stato 2005
C21	Iniziativa popolare costituzionale “Più potere al popolo con diritti popolari agevolati”
C22	Decreto legislativo sulla richiesta di un credito per l’allestimento del progetto A2-A13, Variante 95 (collegamento stradale del Locarnese)
C23	Iniziativa popolare elaborata “Per una politica fiscale più vicina alla gente”
C24	Decreto legislativo sullo stanziamento di un credito per il poligono di tiro del Monte Ceneri
C25	Proroga del periodo di nomina dei magistrati dell’ordine penale
C26	Modifica della Legge tributaria: riduzione aliquota d’imposta per le persone giuridiche
C27	Modifica della Costituzione cantonale: aumento da 4 a 5 anni del periodo di elezione degli organi politici cantonali e comunali
C28	Modifica della Costituzione cantonale: introduzione della facoltà di domandare la revoca del Municipio
C29	Revisione parziale della Legge sull’ordinamento degli impiegati dello Stato e dei docenti
C30	Modifica della Costituzione cantonale riguardo alla figura del giurato popolare
C31	Modifica costituzionale per le pari opportunità
C32	Iniziativa per un’AET senza carbone
C33	Controprogetto AET
C34	Credito progettazione semisvincolo N2 e posteggio a Bellinzona
C35	Modifica costituzionale cantonale: incompatibilità per carica
C36	Iniziativa per un concreto aiuto agli anziani in difficoltà

T. 17.10
Votazioni consultive comunali su progetti di aggregazione, in Ticino, dal 2008

Progetto e comuni coinvolti	Data	Iscritti in catalogo	Part. in %	Accettanti in %	Stato del progetto di aggregazione
Stabio	**06.04.2008**	**3.876**	**65,4**	**38,6**	**Abbandonato**
Ligornetto		1.230	68,5	61,8	
Stabio		2.646	64,0	27,1	
Centovalli	**08.02.2009**	**937**	**68,7**	**80,8**	**Ultimato**
Borgnone		128	69,5	78,7	
Intragna		709	68,3	82,5	
Palagnedra		100	71,0	71,4	
Monteceneri	**25.04.2010**	**2.612**	**66,6**	**81,2**	**Ultimato**
Bironico		402	71,4	82,4	
Camignolo		538	73,0	87,2	
Medeglia		299	74,9	83,0	
Rivera		1.046	59,9	76,3	
Sigirino		327	63,6	80,8	
Serravalle	**25.04.2010**	**2.242**	**47,9**	**75,1**	**Ultimato**
Ludiano		261	77,4	66,8	
Malvaglia		1.695	39,5	84,1	
Semione		286	71,0	53,8	
Giubiasco	**29.04.2010**	**5.472**	**51,2**	**79,1**	**Abbandonato**
Giubiasco		5.019	48,5	84,0	
Pianezzo		453	81,0	48,0	
Collina d'Oro	**05.06.2011**	**2.734**	**36,7**	**90,9**	**Ultimato**
Carabietta		72	56,9	87,8	
Collina d'Oro		2.662	36,2	91,0	
Manno	**05.06.2011**	**1.855**	**72,2**	**64,7**	**Abbandonato**
Alto Malcantone		1.026	71,4	82,6	
Manno		829	73,1	42,8	
Biasca	**05.06.2011**	**3.910**	**47,1**	**66,3**	**Abbandonato**
Biasca		3.180	42,0	76,6	
Iragna		344	63,7	40,5	
Pollegio		386	74,4	38,7	
Faido	**25.09.2011**	**2.123**	**68,3**	**77,7**	**Ultimato**
Anzonico		84	76,2	98,4	
Calpiogna		49	59,2	70,4	
Campello		56	76,8	74,4	
Cavagnago		78	74,4	98,3	
Chironico		354	79,4	62,5	
Faido		1.200	62,3	83,3	
Mairengo		177	75,1	59,1	
Osco		125	76,0	82,6	
Locarno	**25.09.2011**	**18.286**	**55,5**	**59,6**	**In corso**
Brione s/Minusio		412	70,9	49,8	
Locarno		9.024	45,2	86,4	
Mergoscia		162	80,9	95,4	
Minusio		4.654	65,6	41,7	
Muralto		1.902	66,7	26,8	
Orselina		544	67,7	48,4	
Tenero-Contra		1.588	59,7	48,4	
Tre Terre	**25.09.2011**	**1.834**	**74,4**	**69,4**	**In corso**
Cavigliano		541	74,9	66,4	
Tegna		538	81,0	52,6	
Verscio		755	69,4	85,7	

T. 17.10

Votazioni consultive comunali su progetti di aggregazione, in Ticino, dal 2008

Progetto e comuni coinvolti	Data	Iscritti in catalogo	Part. in %	Accettanti in %	Stato del progetto di aggregazione
Lugano	**20.11.2011**	**33.516**	**43,6**	**76,7**	**In corso**
Bogno		106	67,9	88,6	
Cadro		1.419	82,5	56,8	
Certara		49	63,3	87,1	
Cimadera		139	66,9	85,0	
Lugano		29.876	39,6	78,2	
Sonvico		1.396	75,7	75,8	
Valcolla		531	70,6	90,3	
Mendrisio	**20.11.2011**	**10.155**	**52,8**	**81,3**	**In corso**
Besazio		466	73,2	89,1	
Ligornetto		1.281	67,6	88,0	
Mendrisio		8.059	49,1	78,5	
Meride		349	57,6	93,5	
Ascona	**20.11.2011**	**9.412**	**61,0**	**48,3**	**In corso**
Ascona		3.419	66,9	20,8	
Brissago		1.385	57,6	48,6	
Losone		4.149	56,3	77,0	
Ronco s/Ascona		459	70,2	31,7	
Lugano	**11.03.2012**	**34.092**	**42,3**	**80,2**	**In corso**
Carona		548	88,3	52,2	
Bogno		108	40,7	90,9	
Cadro		1.424	41,6	77,6	
Certara		49	34,7	88,2	
Cimadera		139	33,1	93,3	
Lugano		29.894	41,7	80,8	
Sonvico		1.397	39,0	87,1	
Valcolla		533	44,3	93,5	
Onsernone	**23.09.2012**	**781**	**55,1**	**61,3**	**In corso**
Gresso		40	82,5	81,8	
Isorno		292	56,9	80,0	
Mosogno		52	59,6	51,6	
Onsernone		339	43,4	48,3	
Vergeletto		58	91,4	32,1	

Fonte: Cancelleria dello Stato (CAN), Bellinzona

Definizioni

Glossario

Congiunzione delle liste: meccanismo che dà la facoltà a più liste di partito di sommare i voti ottenuti, nell'intento di conseguire il quoziente necessario per partecipare alla ripartizione dei seggi. Dal 2004 questa possibilità è contemplata solo per il Consiglio Nazionale.
Consiglio Nazionale: una delle due camere che costituiscono il parlamento svizzero (Assemblea federale). Il Consiglio Nazionale conta 200 membri e ognuno dei 26 cantoni vi è rappresentato in base alla dimensione demografica (attualmente un consigliere ogni 37.500 abitanti; il Ticino ha diritto di eleggere 8 rappresentanti). Le elezioni del Consiglio Nazionale si svolgono sulla base di circoscrizioni cantonali e con il sistema proporzionale, ad eccezione dei 6 cantoni (Appenzello Esterno, Appenzello Interno, Glarona, Nidvaldo, Obvaldo, Uri) che hanno diritto a un solo deputato.
Consiglio degli Stati: una delle due camere che costituiscono il parlamento svizzero (Assemblea federale). Il Consiglio degli Stati conta 46 membri, 2 per ogni cantone e 1 per i cantoni che prima dell'adozione della Costituzione Federale del 1999 erano considerati semicantoni (Appenzello Esterno, Appenzello Interno, Basilea Campagna, Basilea Città, Ovbaldo e Nidvaldo). Le elezioni del Consiglio degli Stati si svolgono in Ticino con il sistema maggioritario a doppio turno (è prevista la possibilità di un ballottaggio).
Consiglio di Stato: governo cantonale ticinese, formato da 5 membri, eletti a suffragio universale ogni 4 anni con il sistema proporzionale.
Elettore, iscritto: ogni cittadino di 18 anni compiuti iscritto al catalogo elettorale (avente dunque diritto di voto) domiciliato da almeno 5 giorni in un comune del cantone o attinente del cantone Ticino e domiciliato all'estero.
Gran Consiglio: legislativo cantonale ticinese, composto da 90 parlamentari, eletti a suffragio universale ogni 4 anni con il sistema proporzionale.
Liste / Partiti / Gruppi: il termine lista non è sempre sinonimo di partito. Nella storia elettorale ticinese è capitato spesso, ad esempio, che un unico partito presentasse diverse liste suddivise con criteri territoriali. Il termine gruppo può indicare la presenza di più liste congiunte.
Panachage: la possibilità di attribuire dei voti a candidati di diverse liste. I voti di panachage sono i voti espressi dall'elettore in favore di candidati non appartenenti alla lista cui ha intestato la scheda.
Schede valide, bianche e nulle: una scheda valida è quella in cui l'elettore esprime correttamente le sue scelte, che vengono quindi conteggiate; le schede bianche (che non recano alcuna scelta) e quelle nulle (che non sono state compilate correttamente) entrano nel computo dei votanti ma da esse non vengono tratte preferenze per liste o candidati.
Schede variate e invariate: una scheda intestata ad una lista su cui non vengono espressi voti preferenziali per singoli candidati è detta "invariata". Una scheda è invece "variata" quando reca dei voti a singoli candidati, appartengano essi alla stessa lista cui la scheda è stata intestata (preferenze interne) o ad altre liste (preferenze esterne).
Schede senza intestazione: la possibilità di assegnare delle preferenze a dei candidati senza l'obbligo di scegliere una lista.
Seggio: ognuno dei posti che una lista ottiene in un organismo di rappresentanza politica.
Votante: persona iscritta al catalogo elettorale che partecipa a una consultazione, recandosi alle urne o votando per corrispondenza.
Votazioni: consultazioni legate agli strumenti di democrazia diretta (il referendum obbligatorio, quello facoltativo e le iniziative popolari), per mezzo dei quali gli aventi diritto di voto vengono invitati ad accettare o respingere determinate proposte.
Votazioni consultive: consultazioni popolari indette per conoscere il parere dei cittadini, che non hanno effetto decisionale (usate in Ticino nell'ambito dei processi di aggregazione comunale).
Voti non emessi: voti che non vengono esplicitamente espressi dai votanti sulla scheda, ma vengono comunque attributi alle liste.

Significato delle sigle

ALRA: Associazione liberale radicale per l'ambiente.
CST: Comunità dei socialisti ticinesi (dal 1985 al 1988).
GG: Generazione giovani (movimento giovanile del PPD).
LEGA: Lega dei ticinesi.
MPS: Movimento per il socialismo.
PC: Partito comunista (dal 1944 al 1963: Partito operaio e contadino; dal 1963 al 2007: Partito del lavoro).
PLR: Partito liberale radicale.
PPD: Partito popolare democratico (fino al 1970: Partito conservatore-democratico).
PS: Partito socialista (fino al 1992: Partito socialista ticinese).
PSA: Partito socialista autonomo (dal 1969 al 1988).
PSU: Partito socialista unitario (dal 1988 al 1992).
SSI: scheda senza intestazione.
UDC: Unione democratica di centro (fino al 1971: Partito agrario).
UDF: Unione democratica federale.
VERDI: I Verdi.

Fonti statistiche

Risultati ufficiali di elezioni e votazioni
Vengono raccolti dagli uffici elettorali e pubblicati dall'Ufficio cantonale di accertamento nel Foglio ufficiale. Nel caso di elezioni e votazioni a livello federale il Governo cantonale trasmette i risultati alla Cancelleria federale. Spetta al Consiglio federale pubblicare i risultati complessivi sul Foglio federale. I risultati ufficiali provvisori vengono inoltre pubblicati sui siti Internet della Cancelleria dello Stato e della Cancelleria federale.

Dati sulla partecipazione per sesso ed età
Vengono forniti all'Ustat dalle Cancellerie di alcuni comuni ticinesi.

Statistica della politica (POLSTA)
Rappresenta una base di osservazione continua sul clima politico in Svizzera, attraverso la lente delle elezioni e delle votazioni popolari. Un occhio di riguardo è riservato alle differenze regionali e alle variazioni nel tempo. È prodotta dall'Ufficio federale di statistica in collaborazione con l'Università di Berna ed è disponibile, con dettaglio cantonale, dal 1919.

Ulteriori definizioni nel sito dell'Ustat:
www.ti.ch/ustat > Prodotti > Definizioni > 17 Politica

Per saperne di più

Ufficio di statistica (Ustat):
www.ti.ch/ustat

Cancelleria dello Stato (CAN):
www.ti.ch/can

Ufficio federale di statistica (UST):
www.bfs.admin.ch

Cancelleria federale (CaF):
www.bk.admin.ch

MOLTIPLICATORE
INVESTIMENTI
RICAVI
CONSUNTIVO
BILANCIO
IMPOSTE
DISAVANZO
INDEBITAMENTO
SPESE

18 FINANZE PUBBLICHE

378 Introduzione
379 Panorama
379 Le finanze del Cantone Ticino
380 Entrate e uscite del Cantone per categoria
380 Debito pubblico e altri indicatori del Cantone
381 Le finanze dei Comuni
383 Indicatori finanziari dei Comuni
383 I moltiplicatori d'imposta comunali
385 Dati
396 Definizioni
396 Glossario
397 Fonti statistiche
397 Per saperne di più

Introduzione

La statistica finanziaria nel nostro paese deve convivere in un contesto a volte difficile, determinato da un lato dall'autonomia cantonale rispettivamente comunale in materia, dall'altro dalla volontà di armonizzare i dati delle singole entità ai fini dei confronti intercantonali e tra i diversi Comuni. Il risultato è la coesistenza di serie di dati specifici al Cantone o ai singoli Comuni elaborati dalle rispettive autorità sulla base dei consuntivi e di serie armonizzate prodotte e diffuse dall'Amministrazione federale delle finanze (AFF). Le prime informano in modo dettagliato sulla situazione e sull'evoluzione delle finanze pubbliche del Cantone e, rispettivamente, dei Comuni; quelle federali offrono delle visioni d'assieme dei Cantoni e, rispettivamente, dei Comuni della Svizzera.
In ambito fiscale le informazioni contenute in questo tema riguardano l'imposta federale diretta, prodotte dall'Amministrazione federale delle contribuzioni, e le imposte cantonali sulle persone fisiche e giuridiche elaborate dalla Divisione delle contribuzioni.

Ticino Cantone finanziariamente forte
La perequazione finanziaria federale per il 2013 vede il Cantone Ticino situarsi tra i Cantoni finanziariamente forti, caratterizzati da un indice delle risorse superiore al 100% (101,2%), che si traduce in un onere di 6,6 milioni di franchi. Questo risultato è dovuto all'andamento dei gettiti fiscali degli anni 2007-2009 e alla crescita maggiore della media svizzera del potenziale delle risorse. Considerando anche gli altri ambiti della perequazione (compensazione degli oneri geotopografici, di quelli sociodemografici e dei casi di rigore) il Cantone riceve complessivamente 23,1 milioni di franchi.

Questo tema nel sito dell'Ustat:
www.ti.ch/ustat-finanze

Panorama

Le finanze del Cantone Ticino

Il Cantone ha registrato nel 2011 un avanzo d'esercizio di 16,3 milioni di franchi che, considerati l'autofinanziamento e l'onere netto per gli investimenti, genera un disavanzo totale di 38,1 milioni di franchi. Il disavanzo totale va ad aumentare il debito pubblico, portandolo a 1.351 milioni di franchi al (31.12.2011[1]) [F. 18.1].
Dopo che la scorsa legislatura (2007-2010), nonostante la crisi economica, si era chiusa quasi in pareggio, l'attuale legislatura si apre con un risultato positivo.

[1] L'onere netto per investimenti ammonta a 243,2 milioni di franchi, mentre l'autofinanziamento, che somma gli ammortamenti al risultato di esercizio, a 205,1 milioni di franchi; ne consegue un grado di autofinanziamento dell'84,3%.

F. 18.1
Risultato d'esercizio del Cantone Ticino (in mio di fr.), dal 1995
Fonte: "Consuntivo", TI

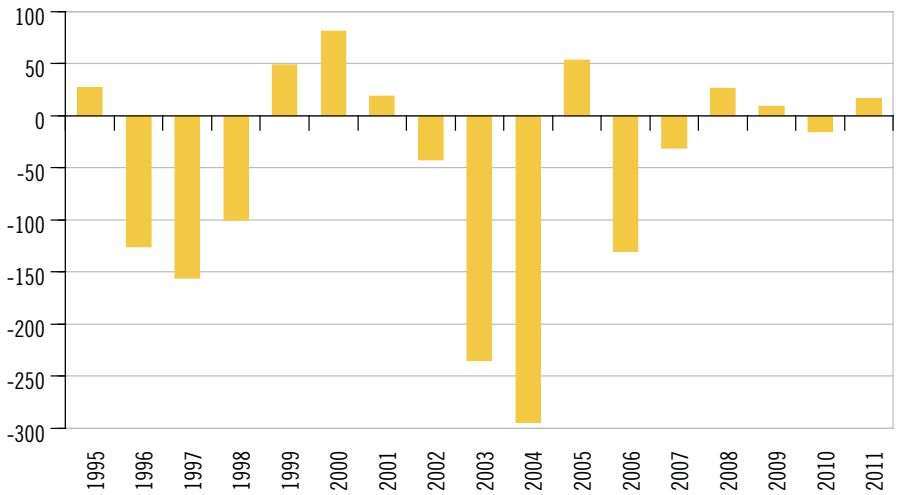

Le spese e i ricavi correnti del Cantone ammontano a 3,2 miliardi di franchi nel 2011. Partiti da 2,1 miliardi nel 1995, in questi anni hanno disegnato una consistente evoluzione positiva, segnando una variazione media annua di poco superiore al 3% [F. 18.2]. Il loro percorso è stato a lunghi tratti condotto a braccetto; solo nel 2003 e 2004 i ricavi non hanno seguito le spese, andando a condizionare pesantemente i risultati d'esercizio di quegli anni.

F. 18.2
Spese correnti e ricavi correnti del Cantone Ticino (in mio di fr.), dal 1995
Fonte: "Consuntivo", TI

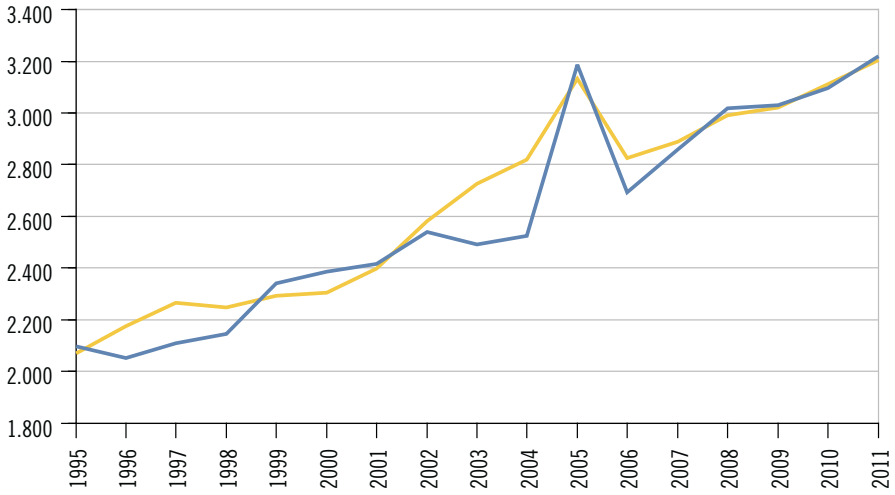

Spese correnti
Ricavi correnti

Entrate e uscite del Cantone per categoria

La principale risorsa finanziaria del Cantone proviene dalle imposte (55,3% delle entrate totali), e di queste poco più della metà giunge dalle imposte sul reddito e sulla sostanza delle persone fisiche. Quasi un quinto invece affluisce da rimborsi e contributi (19,3%); il 7,2% da ricavi per prestazioni, tasse, multe e vendite; il 6,8% da ricavi per partecipazioni a entrate della Confederazione; mentre il 5,9% da regalie, monopoli, patenti e concessioni. Quote più esigue sono riconducibili a entrate per investimenti (3,7%) e a redditi della sostanza (1,9%).
Poco più della metà delle uscite totali (correnti e per investimenti) è rappresentata dalle voci previdenza sociale (28,0%) e insegnamento (22,4%); quote importanti vanno all'amministrazione generale (9,6%), alla salute pubblica (9,6%), al traffico (9,3%) e alla sicurezza pubblica (7,9%) [F. 18.3].

F. 18.3
Uscite correnti e uscite per investimenti del Cantone Ticino (in %), secondo la funzione, nel 2011
Fonte: "Consuntivo", TI

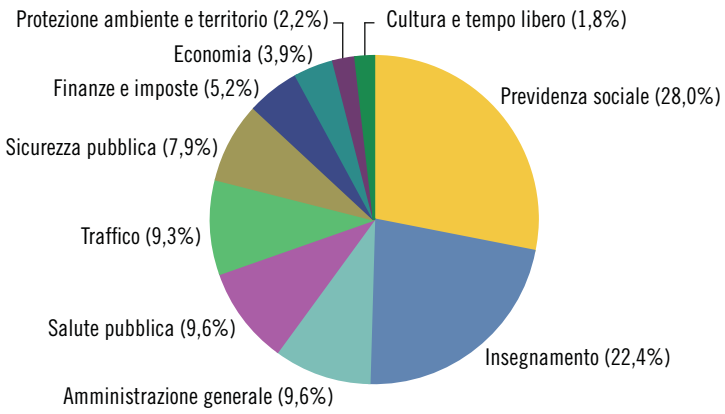

Debito pubblico e altri indicatori del Cantone

Il debito pubblico pro capite del Cantone nel 2011 supera leggermente i 4.000 franchi. Negli ultimi 15 anni è più che raddoppiato, passando dai 1.954 franchi del 1995 agli attuali 4.011 [F. 18.4]. Questa evoluzione rispecchia l'andamento dei risultati d'esercizio conseguiti dal Cantone nel periodo di riferimento, con il picco del 2004 e un livello che è rimasto sostanzialmente invariato nell'ultima legislatura e dopo il primo anno di quella attuale.

F. 18.4
Debito pubblico pro capite del Cantone Ticino (in fr.), dal 1995
Fonte: "Consuntivo", TI

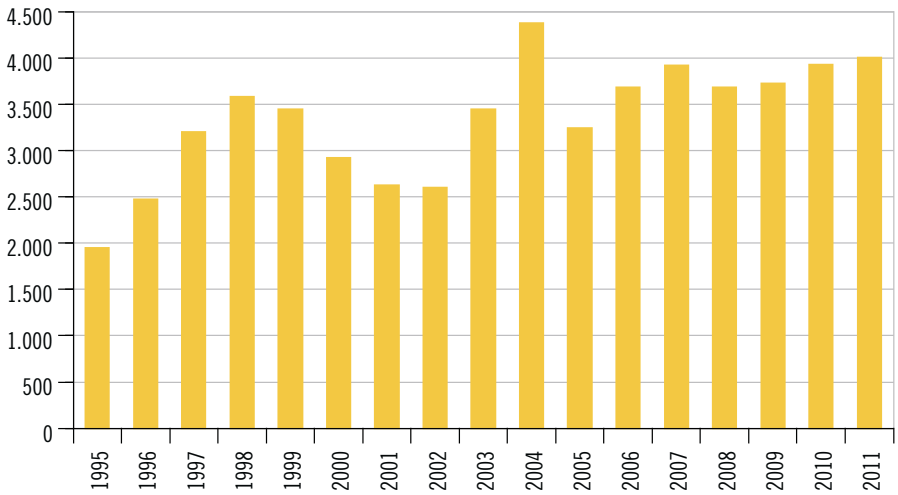

Il valore raggiunto nel 2011 è giudicato "importante" secondo i parametri contenuti nel *Manuale del nuovo modello contabile armonizzato per gli enti pubblici*. Il quadro si fa ancor più serio quando si considera che il Cantone deve fare fronte anche al disavanzo tecnico della Cassa pensioni dei dipendenti dello Stato, che a fine 2011 ammonta a quasi 2 miliardi di franchi.
A seguito del risultato d'esercizio positivo del 2011 la situazione delle finanze cantonali è abbastanza buona, secondo gli indicatori finanziari elaborati in base alle definizioni della Commissione speciale della Conferenza dei direttori cantonali delle finanze e posti in relazione con la scala di valutazione emanata dalla Conferenza delle autorità di vigilanza sulle finanze comunali (utilizzata dalla Sezione degli enti locali per l'analisi dei comuni ticinesi) [F. 18.5]. La maggior parte di essi – segnatamente la quota degli oneri finanziari, il grado di autofinanziamento, il grado di indebitamento supplementare, la quota d'investimento, la quota degli interessi e il grado di copertura delle spese correnti – presenta valori ritenuti soddisfacenti; soltanto due invece – capacità di autofinanziamento e quota di capitale proprio – mostrano risultati più preoccupanti.

F. 18.5
Indicatori finanziari del Cantone Ticino (in %), dal 2008
Fonte: "Consuntivo", TI

	2008	2009	2010	2011	Valutazione indicatore medio 2011
Capacità di autofinanziamento	8,5	6,4	5,8	7,0	debole
Quota degli oneri finanziari	5,5	5,1	5,9	6,0	media
Grado di autofinanziamento	132,2	88,8	70,8	84,3	sufficiente-buono
Grado d'indebitamento supplementare	-32,2	11,2	29,2	15,7	buono
Quota d'investimento	11,3	12,4	11,5	11,8	media
Quota di capitale proprio	-4,3	-3,8	-4,0	-3,5	debole
Quota degli interessi	-0,4	-1,0	-0,4	-0,4	bassa
Grado di copertura delle spese correnti	1,0	0,3	-0,5	0,6	sufficiente-positivo

Le finanze dei Comuni

Nel 2010 i comuni ticinesi hanno registrato un avanzo di gestione corrente di oltre 54 milioni di franchi [F. 18.6]. Dopo un 2009 positivo, il 2010 presenta risultati ancora migliori per le finanze comunali, che per il quinto anno consecutivo chiudono nelle cifre nere. Per la grande maggioranza dei Comuni (127 su 161[2]) i consuntivi 2010 registrano un avanzo d'esercizio, mentre sono davvero pochi (solo 34) i Comuni che chiudono con un disavanzo, in oltre la metà dei casi inferiore ai 100.000 franchi.

[2] Stato dei Comuni al 25.04.2010.

F. 18.6
Risultato d'esercizio dei Comuni (in mio di fr.), in Ticino, dal 1995
Fonte: Stat. finanziaria comuni, SEL

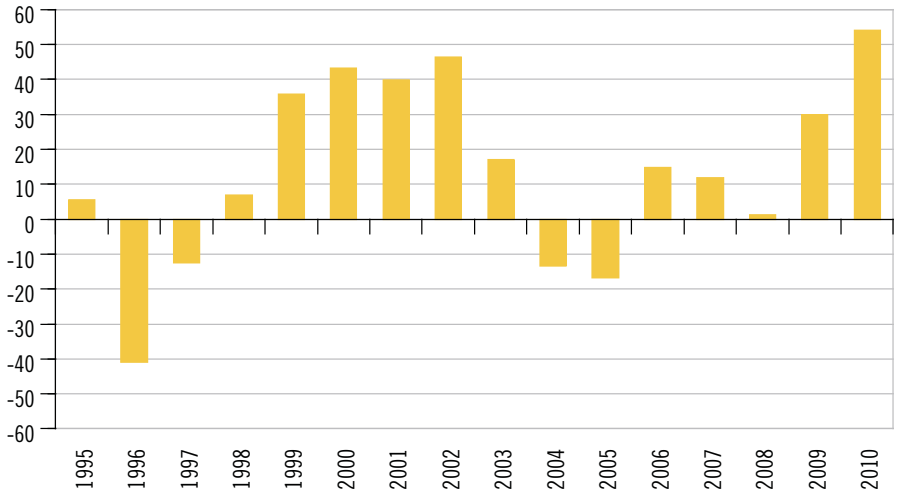

I consuntivi 2010 dei Comuni, nel loro insieme, presentano anche altre indicazioni favorevoli. Molto eclatante nel 2010, come già nell'anno precedente, il livello straordinariamente elevato degli ammortamenti amministrativi, che ammontano a 217 milioni di franchi. Gli ammortamenti 2009 e 2010 hanno raggiunto valori eccezionali dovuti ad importanti ammortamenti straordinari, in buona parte attuati a seguito di rivalutazioni contabili. Di conseguenza, il tasso medio di ammortamento dell'anno 2010 supera il 13%, un dato abbondantemente sopra i livelli antecedenti il 2009.

L'ottimo risultato d'esercizio e gli elevati ammortamenti hanno generato un autofinanziamento di circa 270 milioni di franchi, che ha consentito non solo di finanziare interamente i quasi 200 milioni di investimenti netti, ma anche di diminuire il debito pubblico. Ciò significa che anche nel 2010, per il quarto anno consecutivo, il grado di autofinanziamento ha superato il 100%.

Il debito pubblico pro capite[3] diminuisce nuovamente in misura apprezzabile dopo la consistente contrazione registrata l'anno precedente. Il dato medio passa da 3.706 a 3.526 franchi per abitante, valore pur sempre non soddisfacente, ma che si iscrive in una tendenza di visibile miglioramento [F. 18.7]. Tuttavia per un terzo dei Comuni il dato supera ancora i 5.000 franchi pro capite e in 27 casi è del tutto insostenibile, situandosi addirittura oltre gli 8.000 franchi. Secondo le valutazioni della Conferenza delle autorità di vigilanza sulle finanze dei comuni, che considera eccessivi i valori superiori ai 3.000 franchi, sarebbe auspicabile che il debito pubblico pro capite scendesse al di sotto della soglia dei 2.000 franchi. La positiva tendenza alla riduzione del debito pubblico dovrebbe comunque proseguire nel futuro, oltre che a seguito dei risanamenti che accompagnano le aggregazioni, per le nuove disposizioni della Legge organica comunale (LOC) relative ai minimi di ammortamento.

[3] Media del debito pubblico pro capite dei Comuni.

F. 18.7
Debito pubblico pro capite dei Comuni (in fr.), in Ticino, dal 1995
Fonte: Stat. finanziaria comuni, SEL

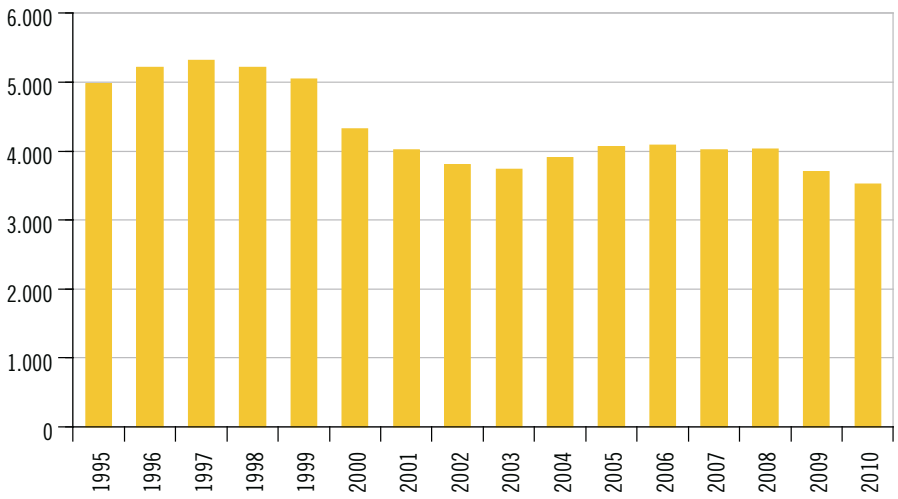

Indicatori finanziari dei Comuni

Gli indicatori finanziari, che vengono desunti dai conti, permettono di situare un Comune rispetto all'andamento generale [F. 18.8]. Il dato medio degli indicatori comunali per il 2010 fornisce un quadro complessivamente favorevole, in particolare per quanto riguarda il livello di copertura delle spese correnti, il tasso di ammortamento, la quota degli interessi (che tocca il livello più basso da quando è allestita la Statistica finanziaria dei comuni) e il grado di autofinanziamento. Pure gli ulteriori indicatori non presentano, nel complesso, aspetti critici, ad eccezione, come già rilevato, del valore relativo al debito pubblico pro capite che rimane su livelli troppo alti.
Siccome il valore medio può essere influenzato in misura importante da pochi comuni di grandi dimensioni, si accompagna a questo pure il valore mediano[4].

[4] La mediana è quel valore che divide in due l'insieme: metà dei Comuni ha un valore inferiore e l'altra metà un valore superiore.

F. 18.8
Indicatori finanziari dei Comuni (in %), in Ticino, dal 2008
Fonte: Stat. finanziaria comuni, SEL

	2008	2009	2010		Valutazione indicatore medio 2010
	Media	Media	Media	Mediana	
Copertura delle spese correnti	0,1	1,9	3,3	3,0	positivo
Ammortamento beni amministrativi	9,2	13,9	13,2	8,3	superiore*
Quota degli interessi	-0,8	-1,2	-1,4	0,9	molto bassa
Quota degli oneri finanziari	7,8	6,3	6,7	10,5	media
Grado di autofinanziamento	105,6	150,4	137,3	154,4	molto buono
Capacità di autofinanziamento	10,8	16,3	16,1	15,4	media
Debito pubblico pro capite in fr.	4.033	3.706	3.526	3.835	elevato
Quota di capitale proprio	16,3	16,9	17,4	13,4	media

* Superiore all'obiettivo di legge.

I moltiplicatori d'imposta comunali

Un importante elemento che determina il prelievo fiscale a livello comunale è il moltiplicatore d'imposta (o moltiplicatore politico) che viene deciso annualmente dai Comuni (a partire dal 2011 dai Consigli comunali o dalle Assemblee, in precedenza dai Municipi) e deve consentire di assicurare una gestione equilibrata delle finanze comunali a medio termine. Anche in questo caso vi sono importanti differenze

tra i Comuni: nel 2011 il moltiplicatore più basso si situa al 53% (Paradiso), mentre il più elevato raggiunge il 100% ed è applicato in 45 Comuni del Cantone[5].

Il moltiplicatore comunale medio, ponderato col gettito base di due anni prima, negli ultimi anni ha conosciuto una regolare contrazione e la tendenza permane al ribasso [F. 18.9]. Questo parametro viene utilizzato per il calcolo del "contributo di livellamento", il più importante strumento di perequazione finanziaria diretta tra Comuni, che ogni anno trasferisce decine di milioni di franchi (61 nel 2012) dai Comuni finanziariamente forti a quelli più deboli.

5 Se necessario, il moltiplicatore potrebbe anche essere fissato oltre il 100%.

F. 18.9
Moltiplicatore d'imposta comunale medio (ponderato col gettito di due anni prima, in %), in Ticino, dal 2001
Fonte: Stat. finanziaria comuni, SEL

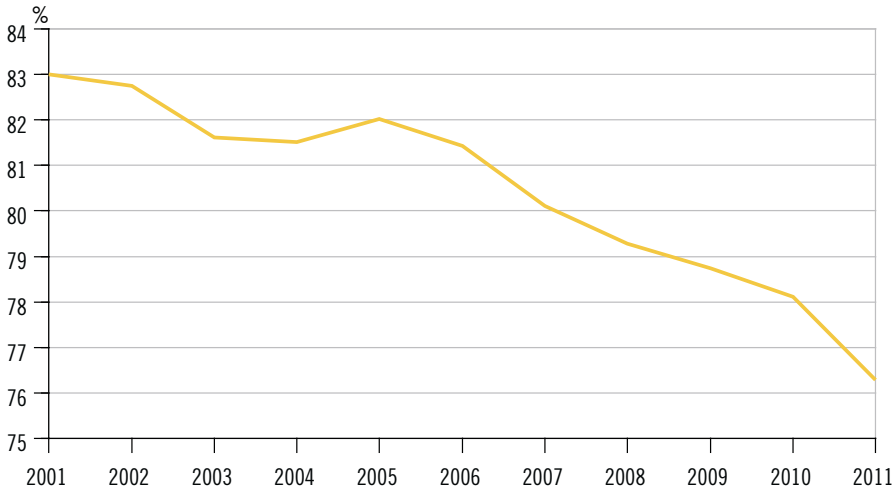

Dati

T. 18.1

Uscite, entrate e eccedenza del conto finanziario dei Cantoni[1] (in mille franchi e in franchi pro capite), in Svizzera, nel 2010

	Uscite		Entrate		Eccedenza	
	1.000 fr.	Fr. pro capite[2]	1.000 fr.	Fr. pro capite[2]	1.000 fr.	Fr. pro capite[2]
Svizzera	**78.270.077**	**10.052,9**	**79.618.313**	**10.226,1**	**1.348.236**	**173,2**
Zurigo	11.535.982	8.537,0	12.025.230	8.899,0	489.248	362,1
Berna	10.128.860	10.396,7	10.247.195	10.518,2	118.335	121,5
Lucerna	3.057.837	8.198,7	3.080.875	8.260,5	23.038	61,8
Uri	400.409	11.331,8	405.240	11.468,5	4.831	136,7
Svitto	1.094.580	7.565,2	1.032.831	7.138,4	-61.749	-426,8
Obvaldo	329.906	9.417,3	323.041	9.221,3	-6.865	-196,0
Nidvaldo	330.584	8.103,7	329.486	8.076,8	-1.098	-26,9
Glarona	381.182	9.906,2	381.937	9.925,8	755	19,6
Zugo	1.188.926	10.721,7	1.191.492	10.744,8	2.566	23,1
Friburgo	2.943.418	10.775,5	2.988.082	10.939,0	44.664	163,5
Soletta	1.894.123	7.494,1	1.933.046	7.648,1	38.923	154,0
Basilea Città	4.293.496	22.850,1	4.303.266	22.902,1	9.769	52,0
Basilea Campagna	2.420.695	8.873,0	2.279.100	8.354,0	-141.596	-519,0
Sciaffusa	632.826	8.364,4	620.412	8.200,3	-12.413	-164,1
Appenzello Esterno	422.328	7.962,0	418.474	7.889,3	-3.854	-72,7
Appenzello Interno	132.980	8.480,3	142.438	9.083,5	9.459	603,2
San Gallo	4.009.424	8.446,7	3.821.975	8.051,8	-187.450	-394,9
Grigioni	2.284.340	11.906,2	2.388.327	12.448,2	103.987	542,0
Argovia	4.165.900	6.942,7	4.410.615	7.350,5	244.715	407,8
Turgovia	1.614.668	6.595,7	1.664.724	6.800,2	50.057	204,5
Ticino	**3.208.965**	**9.558,5**	**3.115.405**	**9.279,8**	**-93.559**	**-278,7**
Vaud	7.708.373	10.988,0	8.558.569	12.199,9	850.197	1.211,9
Vallese	2.845.742	9.257,7	3.014.112	9.805,4	168.370	547,7
Neuchâtel	1.872.280	10.907,7	1.908.418	11.118,3	36.138	210,5
Ginevra	8.429.878	18.597,0	8.106.820	17.884,3	-323.058	-712,7
Giura	942.377	13.436,8	927.204	13.220,5	-15.173	-216,3

Avvertenza: stato della banca dati: 20.08.2012.

[1] Versamenti tra Cantoni non compresi.

[2] In base alla popolazione residente permanente al 31.12.2009.

Fonte: Statistica finanziaria, Amministrazione federale delle finanze, Berna; elaborazione Ufficio di statistica, Giubiasco

Ulteriori dati nel sito dell'Ustat:
www.ti.ch/ustat-datistatistici > 18 Amministrazione e finanze pubbliche

T. 18.2

Conto amministrativo del Cantone Ticino[1] (in mille franchi), dal 2008

	2008	2009	2010	2011
Conto di gestione corrente				
Totale spese correnti	**2.991.497**	**3.020.768**	**3.111.920**	**3.204.057**
Uscite correnti	2.605.828	2.674.584	2.747.957	2.823.377
Ammortamenti amministrativi	207.924	167.060	179.104	188.800
Addebiti interni	177.745	179.124	184.860	191.879
Totale ricavi correnti	**3.017.888**	**3.029.694**	**3.096.544**	**3.220.352**
Entrate correnti	2.840.143	2.850.570	2.911.684	3.028.472
Accrediti interni	177.745	179.124	184.860	191.879
Avanzo (+) / Disavanzo (-) d'esercizio	**26.391**	**8.926**	**-15.376**	**16.295**
Conto degli investimenti				
Onere netto per investimenti	**-177.241**	**-198.166**	**-231.204**	**-243.163**
Uscite per investimenti	315.055	352.213	340.216	358.041
Entrate per investimenti	137.814	154.047	109.012	114.878
Conto di chiusura				
Onere netto per investimenti	**-177.241**	**-198.166**	**-231.204**	**-243.163**
Autofinanziamento	**234.315**	**175.986**	**163.727**	**205.095**
Ammortamenti amministrativi	207.924	167.060	179.104	188.800
Avanzo (+) / Disavanzo (-) d'esercizio	26.391	8.926	-15.376	16.295
Avanzo (+) / Disavanzo (-) totale	**57.074**	**-22.180**	**-67.477**	**-38.068**

[1] Eventuali differenze tra le somme dei valori e i totali presentati sono dovute ad arrotondamenti.

Fonte: "Consuntivo", Repubblica e Cantone del Ticino, Bellinzona

T. 18.3

Spese correnti e uscite per investimenti del Cantone Ticino[1] (in mille franchi), secondo la funzione, dal 2008

	Spese correnti				Uscite per investimenti			
	2008	2009	2010	2011	2008	2009	2010	2011
Totale	**2.991.495**	**3.020.764**	**3.111.924**	**3.204.057**	**315.057**	**352.213**	**340.215**	**358.041**
Amministrazione generale	308.670	320.829	324.980	326.201	6.883	15.561	21.337	21.813
Sicurezza pubblica	246.749	254.499	260.175	268.235	9.388	11.108	13.583	17.676
Insegnamento	716.374	733.289	744.079	766.268	45.338	38.223	40.182	38.442
Cultura e tempo libero	56.181	56.624	55.434	55.047	7.182	5.274	8.680	9.465
Salute pubblica	292.116	298.387	300.122	307.516	3.173	3.494	1.063	516
Previdenza sociale	797.204	804.326	840.385	880.609	6.321	9.958	13.702	15.102
Traffico	142.628	157.485	155.567	154.267	156.164	137.375	146.981	145.492
Protezione ambiente e territorio	21.991	22.304	23.727	22.281	45.469	88.569	52.576	48.492
Economia	70.288	73.466	73.651	73.770	27.558	35.908	37.125	54.564
Finanze e imposte	339.294	299.555	333.804	349.861	7.581	6.743	4.986	6.480

[1] Eventuali differenze tra le somme dei valori e i totali presentati, come pure tra i totali presentati e quelli che figurano nella tabella T.18.2, sono dovute ad arrotondamenti.

Fonte: "Consuntivo", Repubblica e Cantone del Ticino, Bellinzona

T. 18.4

Ricavi correnti e entrate per investimenti del Cantone Ticino[1] (in mille franchi), secondo la funzione, dal 2008

	Ricavi correnti				Entrate per investimenti			
	2008	2009	2010	2011	2008	2009	2010	2011
Totale	**3.017.886**	**3.029.698**	**3.096.543**	**3.220.351**	**137.816**	**154.046**	**109.011**	**114.878**
Amministrazione generale	190.018	207.734	199.055	201.969	7.481	5.899	3.509	6.424
Sicurezza pubblica	123.271	112.738	117.519	112.578	3.007	2.068	3.197	9.901
Insegnamento	86.640	75.144	85.833	95.853	6.387	5.851	5.609	8.389
Cultura e tempo libero	16.301	16.901	15.591	14.933	4.333	2.830	3.391	3.687
Salute pubblica	40.293	41.544	43.438	44.174	1.063	201	1.729	–
Previdenza sociale	391.488	378.581	389.913	401.630	1.466	133	241	157
Traffico	96.358	103.520	100.367	105.033	91.871	62.876	52.869	40.658
Protezione ambiente e territorio	7.407	7.269	6.688	6.904	11.262	58.765	25.833	30.484
Economia	82.286	84.066	85.277	96.099	10.394	14.391	11.314	14.252
Finanze e imposte	1.983.824	2.002.201	2.052.862	2.141.178	552	1.032	1.319	927

[1] Eventuali differenze tra le somme dei valori e i totali presentati, come pure tra i totali presentati e quelli che figurano nella tabella T.18.2, sono dovute ad arrotondamenti.

Fonte: "Consuntivo", Repubblica e Cantone del Ticino, Bellinzona

T. 18.5

Bilancio patrimoniale del Cantone Ticino[1] (in mille franchi), dal 2008

	2008	2009	2010	2011	Variazione 31.12.'10-31.12.'11
Attivo	**1.998.349**	**2.017.733**	**2.300.685**	**2.181.241**	**-119.444**
Beni patrimoniali	774.639	771.843	987.318	832.015	-155.303
Liquidità	64.358	130.487	336.884	79.256	-257.628
Crediti	674.404	607.127	619.391	697.517	78.126
Investimenti in beni patrimoniali	3.756	3.544	3.680	3.490	-190
Transitori attivi	32.121	30.685	27.363	51.752	24.389
Beni amministrativi	1.137.976	1.169.083	1.221.183	1.273.337	52.154
Investimenti in beni amministrativi	636.525	665.134	706.865	742.421	35.556
Prestiti e partecipazioni amm.	295.783	295.120	289.984	296.545	6.561
Contributi per investimenti	205.668	208.829	224.334	234.371	10.037
Altre spese attive	–	–	–	–	–
Finanziamenti speciali	–	–	–	–	–
Eccedenza passiva	85.734	76.807	92.184	75.889	-16.295
Passivo	**1.998.349**	**2.017.733**	**2.300.685**	**2.181.241**	**-119.444**
Capitale di terzi	1.931.132	1.943.124	2.220.382	2.107.431	-112.951
Impegni correnti	323.130	343.409	419.100	426.198	7.098
Debiti a breve termine	–	–	–	75.000	75.000
Debiti a medio e lungo termine	1.450.000	1.450.000	1.650.000	1.450.000	-200.000
Debiti per gestioni speciali	119.550	120.713	120.622	127.051	6.429
Accantonamenti	10.588	10.588	11.088	14.118	3.030
Transitori passivi	27.864	18.414	19.572	15.064	-4.508
Impegni per finanziamenti speciali	67.217	74.609	80.303	73.810	-6.493
Capitale proprio	–	–	–	–	–
Debito pubblico netto					
Totale	1.223.710	1.245.890	1.313.367	1.351.435	38.068
Pro capite (in fr.)[2]	3.689	3.734	3.935	4.011	76

[1] Eventuali differenze tra le somme dei valori e i totali presentati sono dovute ad arrotondamenti.

[2] Per il calcolo è stata usata: fino al 2009 la popolazione residente media, dal 2010 la popolazione residente permanente al 31.12.

Fonte: "Consuntivo", Repubblica e Cantone del Ticino, Bellinzona; debito pubblico: Dipartimento delle finanze e dell'economia, Bellinzona (www.ti.ch/DFE/finanze)

T. 18.6

Conto amministrativo dei Comuni[1] (in mille franchi), in Ticino, dal 2007

	2007	2008	2009	2010
Conto di gestione corrente				
Totale spese correnti	**1.492.282**	**1.531.113**	**1.653.329**	**1.660.262**
Uscite correnti	1.292.155	1.345.644	1.389.531	1.417.862
Ammortamenti amministrativi	178.530	161.972	239.985	216.920
Addebiti interni	21.597	23.497	23.813	25.480
Totale ricavi correnti	**1.504.165**	**1.532.317**	**1.683.270**	**1.714.368**
Entrate correnti	1.482.569	1.508.820	1.659.457	1.688.888
Accrediti interni	21.596	23.497	23.813	25.480
Avanzo (+) / Disavanzo (-) d'esercizio	**11.883**	**1.204**	**29.941**	**54.106**
Conto degli investimenti				
Onere netto per investimenti	**178.399**	**154.721**	**179.606**	**198.004**
Uscite per investimenti	241.800	220.702	243.884	255.027
Entrate per investimenti	63.401	65.981	64.278	57.023
Conto di chiusura				
Onere netto per investimenti	**178.399**	**154.721**	**179.606**	**198.004**
Autofinanziamento	**190.413**	**163.176**	**269.926**	**271.026**
Ammortamenti amministrativi	178.530	161.972	239.985	216.920
Avanzo (+) / Disavanzo (-) d'esercizio	11.883	1.204	29.941	54.106
Avanzo totale (+) / Disavanzo totale (-)	**12.015**	**8.455**	**90.320**	**73.022**

[1] Eventuali differenze tra le somme dei valori e i totali presentati sono dovute ad arrotondamenti.

Fonte: Statistica finanziaria dei comuni, Dipartimento delle istituzioni, Sezione degli enti locali, Bellinzona

T. 18.7

Conto finanziario dei Comuni[1] (in mille franchi), in Ticino, dal 2007

	2007	2008	2009	2010
Totale uscite	**1.533.955**	**1.566.346**	**1.633.415**	**1.672.889**
Uscite correnti	1.292.155	1.345.644	1.389.531	1.417.862
Uscite per investimenti	241.800	220.702	243.884	255.027
Totale entrate	**1.545.970**	**1.574.801**	**1.723.735**	**1.745.911**
Entrate correnti	1.482.569	1.508.820	1.659.457	1.688.888
Entrate per investimenti	63.401	65.981	64.278	57.023
Avanzo totale (+) / Disavanzo totale (-)	**12.015**	**8.455**	**90.320**	**73.022**
Totale entrate	1.545.970	1.574.801	1.723.735	1.745.911
Totale uscite	1.533.955	1.566.346	1.633.415	1.672.889

[1] Eventuali differenze tra le somme dei valori e i totali presentati sono dovute ad arrotondamenti.

Fonte: Statistica finanziaria dei comuni, Dipartimento delle istituzioni, Sezione degli enti locali, Bellinzona

T. 18.8

Conto di gestione corrente dei Comuni[1] (in mille franchi), in Ticino, dal 2007

	2007	2008	2009	2010
Spese correnti	**1.492.282**	**1.531.113**	**1.653.329**	**1.660.262**
Spese per il personale	528.257	548.434	569.752	580.938
Spese per beni e servizi	234.564	257.708	267.414	278.883
Interessi passivi	69.519	71.124	66.798	61.991
Ammortamenti	200.167	179.857	259.298	233.849
Partecipazione entrante a Comuni	377	361	258	109
Rimborsi a enti pubblici	113.579	111.314	114.717	107.256
Contributi propri	317.826	331.846	344.346	365.540
Riversamento contributi	1.402	1.637	937	815
Versamenti a finanziamenti speciali	4.995	5.335	5.996	5.401
Addebiti interni	21.596	23.497	23.813	25.480
Ricavi correnti	**1.504.165**	**1.532.317**	**1.683.270**	**1.714.368**
Imposte	936.235	956.426	1.014.842	1.046.713
Regalie e concessioni	38.296	37.494	39.001	40.251
Redditi della sostanza	89.366	91.434	171.067	135.011
Prestazioni, vendite, tasse, diritti e multe	206.945	210.961	217.787	224.110
Contributi senza fine specifico	65.456	62.515	65.619	88.455
Rimborsi da enti pubblici	25.622	26.985	27.224	26.206
Contributi per spese correnti	111.831	121.100	121.803	126.221
Contributi da riversare	7.891	611	629	627
Prelevamenti da finanziamenti speciali	927	1.294	1.485	1.295
Accrediti interni	21.596	23.497	23.813	25.480

[1] Eventuali differenze tra le somme dei valori e i totali presentati sono dovute ad arrotondamenti.

Fonte: Statistica finanziaria dei comuni, Dipartimento delle istituzioni, Sezione degli enti locali, Bellinzona

T. 18.9

Conto degli investimenti dei Comuni (in mille franchi), in Ticino, dal 2007

	2007	2008	2009	2010
Uscite per investimenti	**241.800**	**220.702**	**243.884**	**255.027**
Investimenti in beni amministrativi	200.214	186.250	206.280	206.390
Prestiti e partecipazioni in beni amministrativi	7.438	5.614	6.861	2.163
Contributi propri	22.232	16.739	17.299	30.208
Riversamento contributi	152	256	283	684
Altre uscite da attivare	11.764	11.843	13.161	15.582
Entrate per investimenti	**63.401**	**65.981**	**64.278**	**57.023**
Trasferimento di beni amministrativi	2.345	4.460	5.905	2.679
Contributi e indennità	28.413	29.969	22.346	23.369
Rimborsi di prestiti e partecipazioni amministrativi	144	828	410	195
Rimborsi per beni materiali	443	519	764	2.809
Restituzione di contributi propri	130	187	86	89
Contributi per investimenti propri	31.926	30.018	34.668	27.800
Contributi da riversare	–	–	99	82

Fonte: Statistica finanziaria dei comuni, Dipartimento delle istituzioni, Sezione degli enti locali, Bellinzona

T. 18.10

Spese e ricavi correnti dei Comuni[1] (in mille franchi), secondo la funzione, in Ticino, dal 2007

	Spese correnti				Ricavi correnti			
	2007	2008	2009	2010	2007	2008	2009	2010
Totale	**1.492.282**	**1.531.113**	**1.653.329**	**1.660.262**	**1.504.165**	**1.532.317**	**1.683.270**	**1.714.368**
Amministrazione generale	156.968	164.929	168.794	177.622	26.333	29.246	32.793	29.992
Sicurezza pubblica	90.997	94.702	101.013	102.466	35.839	36.428	39.798	41.380
Insegnamento	250.425	258.410	264.017	267.880	76.816	85.155	83.708	85.561
Cultura e tempo libero	75.280	79.152	84.130	89.326	15.093	18.380	18.140	19.360
Salute pubblica	10.535	11.069	19.915	20.698	1.362	1.415	1.595	1.326
Previdenza sociale	334.401	344.448	343.362	359.401	108.102	113.476	112.087	113.758
Traffico	107.583	124.790	142.182	146.337	40.296	40.912	41.368	42.939
Protezione ambiente e territorio	134.398	132.425	141.023	133.062	81.728	79.710	86.184	82.504
Economia	6.190	7.874	7.584	8.266	40.329	41.283	43.192	50.629
Finanze e imposte	325.505	313.313	381.309	355.205	1.078.267	1.086.312	1.224.404	1.246.918

[1] Eventuali differenze tra le somme dei valori e i totali presentati sono dovute ad arrotondamenti.

Fonte: Statistica finanziaria dei comuni, Dipartimento delle istituzioni, Sezione degli enti locali, Bellinzona

T. 18.11

Bilancio patrimoniale dei Comuni (in mille franchi), in Ticino, al 31.12.2010

	Saldo al 31.12.2009	Variazione	Saldo al 31.12.2010
Attivo	**3.167.069**	**44.753**	**3.211.822**
Beni patrimoniali	1.388.073	69.172	1.457.245
Liquidità	327.666	42.674	370.340
Crediti	743.993	-34.407	709.586
Investimenti in beni patrimoniali	272.609	56.941	329.550
Transitori attivi	43.805	3.964	47.769
Beni amministrativi	1.778.996	-24.419	1.754.577
Investimenti in beni amministrativi	1.496.969	-33.976	1.462.993
Prestiti e partecipazioni	133.472	821	134.293
Contributi per investimenti	124.198	3.977	128.175
Altre uscite attivate	24.357	4.759	29.116
Finanziamenti speciali	–	–	–
Passivo	**3.167.069**	**44.753**	**3.211.822**
Capitale di terzi	2.530.282	17.531	2.547.813
Impegni correnti	143.183	-7.090	136.093
Debiti a breve termine	67.493	847	68.340
Debiti a medio e a lungo termine	2.108.921	34.953	2.143.874
Debiti per gestioni speciali	113.507	-8.491	105.016
Accantonamenti	51.155	3.275	54.430
Transitori passivi	46.023	-5.963	40.060
Impegni verso finanziamenti speciali	99.341	2.858	102.199
Capitale proprio[1]	537.446	24.364	561.810

[1] La variazione non corrisponde al risultato d'esercizio a causa di operazioni effettuate direttamente sul capitale proprio.

Fonte: Statistica finanziaria dei comuni, Dipartimento delle istituzioni, Sezione degli enti locali, Bellinzona

T. 18.12

Imposta federale diretta (IFD): gettito fiscale annuale delle persone fisiche[1] e delle persone giuridiche, per cantone, in Svizzera, anno fiscale 2009

	Persone fisiche[1]		Persone giuridiche	
	Franchi	Fr. pro capite[2]	Franchi	Fr. pro capite[2]
Svizzera	**9.223.267.077**	**1.182,28**	**7.764.859.530**	**995,33**
Zurigo	2.117.397.626	1.549,14	1.309.770.842	958,26
Berna	714.756.279	729,68	514.717.745	525,46
Lucerna	317.133.853	854,97	221.932.605	598,31
Uri	17.110.626	492,08	13.079.115	376,14
Svitto	451.035.960	3.138,76	179.528.190	1.249,33
Obvaldo	34.172.910	985,75	20.312.129	585,92
Nidvaldo	78.163.167	1.946,10	27.034.426	673,10
Glarona	23.597.659	616,79	14.597.426	381,54
Zugo	379.220.777	3.411,76	768.424.560	6.913,34
Friburgo	197.068.408	719,61	222.616.322	812,90
Soletta	205.888.461	816,75	119.713.456	474,90
Basilea Città	279.811.843	1.456,84	673.035.051	3.504,15
Basilea Campagna	354.390.093	1.307,11	198.987.553	733,93
Sciaffusa	64.364.380	850,36	182.980.173	2.417,46
Appenzello Esterno	50.768.740	963,70	32.008.384	607,59
Appenzello Interno	17.593.203	1.133,80	12.373.162	797,39
San Gallo	363.726.492	766,84	304.000.356	640,92
Grigioni	166.339.459	854,10	83.260.241	427,52
Argovia	544.676.341	912,67	349.601.382	585,80
Turgovia	198.777.502	814,43	100.584.589	412,12
Ticino	**374.069.313**	**1.121,42**	**276.584.248**	**829,17**
Vaud	905.919.351	1.285,15	825.815.123	1.171,51
Vallese	228.520.082	748,81	92.442.018	302,91
Neuchâtel	128.152.188	743,93	127.306.149	739,02
Ginevra	975.620.009	2.150,49	1.063.858.957	2.344,99
Giura	34.992.355	509,28	30.295.328	440,92

[1] Casi normali, casi speciali, imposizione alla fonte e prestazioni in capitale provenienti dalla previdenza (art. 48 LIFD).
[2] In base alla popolazione residente media.

Fonte: Amministrazione federale delle contribuzioni (AFC), Berna (dati online in www.estv.admin.ch)

T. 18.13

Imposta cantonale delle persone fisiche[1]: contribuenti tassati, secondo la categoria, e imposte (in mille franchi), secondo il tipo, in Ticino, dal 2003

	2003	2004[2]	2005[3]	2006	2007	2008	2009	2010
Totale persone fisiche								
Contribuenti tassati	223.411	224.989	226.856	228.356	230.895	232.598	233.410	229.016
Totale imposta[4]	647.794,6	668.696,4	687.363,8	727.907,8	756.006,8	775.150,2	752.862,7	695.822,6
Reddito	573.625,5	591.658,9	600.515,1	633.939,9	656.349,3	679.914,7	660.685,0	616.549,3
Sostanza	74.169,0	77.037,5	86.848,8	93.967,9	99.657,5	95.235,5	92.177,7	79.273,3
Domiciliati								
Contribuenti tassati	188.232	188.651	190.153	191.556	193.637	195.242	195.873	192.518
Totale imposta[4]	616.683,8	636.019,2	653.692,4	695.197,5	722.583,4	741.093,9	714.398,8	660.374,9
Reddito	552.791,4	569.584,1	577.544,1	611.978,8	633.928,6	656.762,2	632.819,4	590.865,0
Sostanza	63.892,4	66.435,1	76.148,3	83.218,6	88.654,8	84.331,6	81.579,5	69.509,9
Coniugati								
Contribuenti tassati	75.283	74.557	74.456	74.303	74.542	74.397	73.698	71.025
Totale imposta[4]	371.197,3	388.296,2	397.136,1	428.653,7	443.041,4	455.366,6	433.859,6	394.797,4
Reddito	330.623,3	345.729,6	348.293,5	374.497,9	385.391,8	399.094,8	379.999,2	349.791,3
Sostanza	40.574,0	42.566,6	48.842,6	54.155,9	57.649,6	56.271,8	53.860,4	45.006,1
Non coniugati								
Contribuenti tassati	112.949	114.094	115.697	117.253	119.095	120.845	122.175	121.493
Totale imposta[4]	245.486,5	247.723,0	256.556,3	266.543,7	279.542,0	285.727,3	280.539,3	265.577,4
Reddito	222.168,1	223.854,6	229.250,6	237.481,0	248.536,8	257.667,4	252.820,2	241.073,7
Sostanza	23.318,4	23.868,5	27.305,7	29.062,8	31.005,1	28.059,8	27.719,1	24.503,8
Non domiciliati								
Contribuenti tassati	35.179	36.338	36.703	36.800	37.258	37.356	37.537	36.498
Totale imposta[4]	31.110,8	32.677,2	33.671,4	32.710,3	33.423,4	34.056,3	38.463,9	35.447,7
Reddito	20.834,1	22.074,8	22.970,9	21.961,0	22.420,7	23.152,4	27.865,7	25.684,3
Sostanza	10.276,6	10.602,4	10.700,5	10.749,3	11.002,7	10.903,9	10.598,2	9.763,4
Masse indivise								
Contribuenti tassati	265	1.696	1.777	1.626	1.606	1.670	1.633	1.597
Totale imposta[4]	165,2	509,2	420,4	401,5	393,9	375,1	406,7	372,4
Reddito	62,4	332,7	205,5	207,0	198,2	184,9	187,6	198,5
Sostanza	102,8	176,5	215,0	194,5	195,8	190,2	219,1	173,9

Avvertenza: per i periodi fiscali più recenti le tassazioni non sono ancora ultimate. Stato della banca dati: 06.12.2012.

[1] Imposte di competenza emesse.

[2] Reddito comprensivo del supplemento percentuale del 3,823% per la neutralizzazione 2004 delle aliquote a seguito del passaggio alla tassazione annuale.

[3] Reddito comprensivo del supplemento percentuale del 2,215% per la neutralizzazione 2005 delle aliquote a seguito del passaggio alla tassazione annuale.

[4] Eventuali differenze tra le somme dei valori e i totali presentati sono dovute ad arrotondamenti.

Fonte: Dipartimento delle finanze e dell'economia, Divisione delle contribuzioni (DC), Bellinzona

T. 18.14

Imposta cantonale delle persone giuridiche[1]: contribuenti tassati, secondo la forma giuridica, e imposte (in mille franchi), secondo il tipo, in Ticino, dal 2003[2]

	2003	2004	2005[2]	2006[2]	2007[2]	2008[2]	2009	2010
Società anonime								
Contribuenti tassati	17.271	17.682	18.102	18.626	19.302	20.006	20.099	18.708
Totale imposte[3]	227.732,8	264.841,4	351.530,4	349.341,4	378.528,7	303.510,5	286.337,7	242.393,0
Utile + capitale	205.723,2	242.754,4	308.390,8	325.332,5	354.334,1	281.061,3	266.044,5	224.359,9
Immobiliare	22.009,6	22.087,0	43.139,6	24.008,9	24.194,6	22.449,2	20.293,2	18.033,0
Con sede in Ticino								
Contribuenti tassati	15.571	15.979	16.332	16.826	17.447	18.087	18.198	16.995
Totale imposte[3]	171.278,5	188.157,8	244.831,4	258.271,4	292.860,9	250.014,5	225.221,8	186.333,8
Utile + capitale	155.345,4	172.122,9	212.986,8	241.674,8	276.284,9	233.651,3	209.856,1	172.687,3
Immobiliare	15.933,1	16.034,9	31.844,6	16.596,7	16.576,0	16.363,2	15.365,7	13.646,4
Con sede fuori cantone								
Contribuenti tassati	1.700	1.703	1.770	1.800	1.855	1.919	1.901	1.713
Totale imposte[3]	56.454,2	76.683,6	106.699,0	91.070,0	85.667,7	53.496,0	61.115,9	56.059,2
Utile + capitale	50.377,7	70.631,4	95.404,0	83.657,7	78.049,2	47.410,0	56.188,4	51.672,6
Immobiliare	6.076,5	6.052,2	11.295,0	7.412,2	7.618,5	6.086,0	4.927,5	4.386,6
Società Holdings e di sede								
Contribuenti tassati	1.668	1.603	1.530	1.508	1.491	1.464	1.438	1.311
Totale imposte[3]	1.389,6	1.033,6	1.042,8	1.053,5	1.239,9	1.121,0	1.187,1	1.013,4
Utile + capitale	1.372,2	1.016,2	1.005,3	1.030,1	1.216,4	1.102,1	1.148,1	993,1
Immobiliare	17,4	17,4	37,5	23,4	23,4	18,9	39,0	20,4
Associazioni, fondazioni, corporazioni								
Contribuenti tassati	1.691	1.769	1.828	1.891	1.965	1.961	1.966	1.929
Totale imposte[3]	1.986,0	1.641,7	2.766,3	1.568,4	2.164,7	1.191,4	1.743,3	1.264,8
Utile + capitale	841,0	717,3	721,9	476,8	875,7	358,5	659,6	386,7
Immobiliare	1.144,9	924,4	2.044,5	1.091,6	1.288,9	832,9	1.083,7	878,1
Aziende municipalizzate								
Contribuenti tassati	24	23	25	25	25	25	25	20
Totale imposte[3]	1.140,5	1.178,8	1.049,9	1.085,8	1.340,2	1.544,7	1.326,6	247,9
Utile + capitale	1.140,5	1.178,8	1.022,1	1.078,8	1.333,3	1.544,7	1.326,6	247,9
Immobiliare	–	–	27,8	6,9	6,9	–	–	–

Avvertenza: per i periodi fiscali più recenti le tassazioni non sono ancora ultimate. Stato della banca dati: 06.12.2012.

[1] Imposte di competenza emesse.

[2] Imposte per i periodi di tassazione dal 2005 comprensive dei supplementi d'imposta sull'utile e immobiliare (Art. 314b LT; Art. 314c LT).

[3] Eventuali differenze tra le somme dei valori e i totali presentati sono dovute ad arrotondamenti.

Fonte: Dipartimento delle finanze e dell'economia, Divisione delle contribuzioni (DC), Bellinzona

T. 18.15

Imposta cantonale sul reddito delle persone fisiche[1] domiciliate in Ticino: contribuenti tassati e imposta (in mille franchi), secondo la classe di reddito imponibile[2] in franchi, in Ticino, nel 2009

	Contribuenti tassati			Imposta sul reddito		
	Ass.	%	% cum.	Ass.[3]	%	% cum.
Totale	**190.095**	**100,0**	**...**	**623.628,3**	**100,0**	**...**
Esenti	44.396	23,4	23,4	–	–	–
Fino a 20.000	12.768	6,7	30,1	2.983,1	0,5	0,5
20.001- 30.000	21.808	11,5	41,5	11.960,1	1,9	2,4
30.001- 40.000	23.432	12,3	53,9	27.767,0	4,5	6,8
40.001- 50.000	21.655	11,4	65,3	42.730,0	6,9	13,7
50.001- 60.000	17.345	9,1	74,4	47.769,2	7,7	21,4
60.001- 70.000	12.478	6,6	81,0	45.876,4	7,4	28,7
70.001- 80.000	8.792	4,6	85,6	40.333,2	6,5	35,2
80.001- 90.000	5.915	3,1	88,7	32.896,7	5,3	40,5
90.001-100.000	4.267	2,2	90,9	28.652,8	4,6	45,1
100.001-150.000	9.549	5,0	96,0	91.189,8	14,6	59,7
150.001-200.000	3.380	1,8	97,7	54.215,2	8,7	68,4
Oltre 200.000	4.310	2,3	100,0	197.254,6	31,6	100,0

Avvertenza: sono considerati unicamente i contribuenti assoggettati per l'anno intero. Stato della banca dati: 06.12.2012.

[1] Imposta di competenza emessa.

[2] Classe di reddito determinata sulla base del reddito imponibile universale.

[3] Eventuali differenze tra le somme dei valori e i totali presentati sono dovute ad arrotondamenti.

Fonte: Dipartimento delle finanze e dell'economia, Divisione delle contribuzioni (DC), Bellinzona

T. 18.16

Imposta cantonale sulla sostanza delle persone fisiche[1] domiciliate in Ticino: contribuenti tassati e imposta (in mille franchi), secondo la classe di sostanza imponibile[2] in franchi, in Ticino, nel 2009

	Contribuenti			Imposta sulla sostanza		
	Ass.	%	% cum.	Ass.[3]	%	% cum.
Totale	**190.095**	**100,0**	**...**	**79.721,7**	**100,0**	**...**
Esenti	157.622	82,9	82,9	–	–	–
Fino a 500.000	17.948	9,4	92,4	8.039,0	10,1	10,1
500.001-800.000	6.117	3,2	95,6	7.172,5	9,0	19,1
800.001-1.000.000	2.002	1,1	96,6	3.740,4	4,7	23,8
1.000.001-5.000.000	5.656	3,0	99,6	27.132,6	34,0	57,8
Oltre 5.000.000	750	0,4	100,0	33.637,2	42,2	100,0

Avvertenza: sono considerati unicamente i contribuenti assoggettati per l'anno intero. Stato della banca dati: 06.12.2012.

[1] Imposta di competenza emessa.

[2] Classe di sostanza determinata sulla base della sostanza imponibile universale.

[3] Eventuali differenze tra le somme dei valori e i totali presentati sono dovute ad arrotondamenti.

Fonte: Dipartimento delle finanze e dell'economia, Divisione delle contribuzioni (DC), Bellinzona

Definizioni

Glossario

La presentazione dei dati finanziari relativi alle Amministrazioni pubbliche adottata nell'*Annuario* segue per quanto possibile la logica del ***modello di conto armonizzato elaborato dalla Conferenza dei Direttori cantonali delle finanze***. Il modello armonizzato prevede la creazione di un conto amministrativo nel quale sono comprese le uscite e le entrate necessarie per l'adempimento dei compiti pubblici.

Il ***conto amministrativo*** è composto da:

– ***Conto di gestione corrente:*** comprende le spese e i ricavi che modificano lo stato patrimoniale dell'ente pubblico;
– ***Conto degli investimenti:*** comprende le operazioni finanziarie, uscite ed entrate, che creano il patrimonio amministrativo dello Stato.

La distinzione tra spese e uscite da un lato e ricavi ed entrate dall'altro è di primaria importanza.

– ***Spese:*** sono costi reali nel senso che corrispondono ad una riduzione del patrimonio della collettività pubblica ma non provocano necessariamente un movimento di cassa nel periodo considerato (per esempio gli ammortamenti e le attribuzioni ai finanziamenti speciali);
– ***Uscite:*** rappresentano delle spese che implicano un movimento effettivo di tesoreria;
– ***Ricavi:*** comprendono sia entrate che registrazioni contabili di ricavi senza flusso monetario (per esempio i prelevamenti dai finanziamenti speciali);
– ***Entrate:*** rappresentano degli incassi effettivi legati a un flusso monetario.

In funzione di quanto precede, il modello contabile prevede una chiusura dei conti in tre fasi, da cui emergono alcune definizioni di primaria importanza per la comprensione dei dati statistici che sono presentati:

– ***Saldo del conto di gestione corrente:*** corrisponde al risultato d'esercizio dell'ente pubblico ed esprime il grado di copertura dell'attività corrente; esso modifica il capitale proprio della collettività. Il risultato d'esercizio determina, in aggiunta all'ammortamento sul patrimonio amministrativo, l'autofinanziamento;
– ***Saldo del conto degli investimenti:*** indica gli investimenti netti, ossia le uscite per investimenti che devono essere coperte con mezzi propri dalla collettività oppure ricorrendo al mercato dei capitali;
– ***Saldo del conto amministrativo:*** mette a confronto l'autofinanziamento risultante dal conto di gestione corrente con l'investimento netto e determina l'avanzo o il disavanzo totale. Esso modifica la necessità di indebitamento della collettività;
– ***Conto finanziario:*** raggruppa le uscite correnti e d'investimento da un lato e le entrate correnti e d'investimento dall'altro. Il saldo complessivo costituisce l'eccedenza di uscite o di entrate.

E' inoltre prevista un'ulteriore distinzione nella presentazione dei dati:

– ***Classificazione per genere di conto:*** informa sull'incidenza economica delle operazioni finanziarie dello Stato;
– ***Classificazione funzionale:*** permette di attribuire spese e ricavi, rispettivamente uscite ed entrate ai diversi compiti pubblici, secondo la loro destinazione o il settore d'attività.

Debito pubblico:

– ***lordo:*** capitale dei terzi inclusi i debiti per finanziamenti speciali;
– ***netto:*** debito lordo (capitale dei terzi inclusi i debiti per finanziamenti speciali) dedotti i beni patrimoniali e gli anticipi ai finanziamenti speciali;
– ***pro capite:*** capitale dei terzi al netto dei beni patrimoniali / popolazione di riferimento.

Indicatori finanziari (secondo i dettami della Conferenza delle autorità di vigilanza sulle finanze comunali, Info n. 22, marzo 2011):

– ***Ammortamenti amministrativi in percentuale dei beni amministrativi:*** [(ammortamenti amministrativi ordinari e supplementari) / (beni amministrativi a inizio anno senza partecipazioni)] x 100. Scala di valutazione: limite minimo di legge, da raggiungere progressivamente ≥10%;
– ***Capacità di autofinanziamento:*** (autofinanziamento/ricavi correnti senza riversamenti, prelevamenti da finanziamenti speciali e accrediti interni) x 100. Scala di valutazione: buona se superiore al 20%; media tra il 10% e il 20%; debole se inferiore al 10%;
– ***Copertura delle spese correnti:*** [(ricavi correnti senza accrediti interni e riversamenti - spese correnti senza addebiti interni e riversamenti) / spese correnti senza addebiti interni e riversamenti] x 100. Scala di valutazione: sufficiente o positivo se superiore allo 0%; disavanzo moderato tra il -2,5% e lo 0%; disavanzo importante inferiore al -2,5%;
– ***Debito pubblico pro capite:*** (debito pubblico / popolazione di riferimento). Scala di valutazione: basso se inferiore a 1.000 fr.; medio tra i 1.000 e i 3.000 fr.; elevato tra i 3.000 e i 5.000 fr.; eccessivo se superiore ai 5.000 fr.;
– ***Grado di autofinanziamento:*** (autofinanziamento / investimenti netti) x 100. Scala di valutazione: ideale se superiore al 100%; da sufficiente a buono tra il 70% e il 100%; problematico se inferiore al 70%;
– ***Grado di indebitamento supplementare:*** [(investimenti netti - autofinanziamento) / (investimenti netti)] x 100. Scala di valutazione: debole se maggiore del 60%; medio se tra il 20% e il 60%; buono se inferiore al 20%;

– ***Quota degli interessi:*** (interessi netti / ricavi correnti senza riversamenti, prelevamenti da finanziamenti speciali e accrediti interni) x 100. Scala di valutazione: bassa se inferiore al 2%; media tra il 2% e il 5%; alta tra il 5% e l'8%; eccessiva se superiore all'8%;
– ***Quota degli investimenti:*** (investimenti lordi / spese di gestione corrente senza ammortamenti, riversamenti, prelevamenti da finanziamenti speciali e addebiti interni + uscite di investimento) x 100. Scala di valutazione: molto alta se superiore al 30%; elevata tra il 20% e il 30%; media tra il 10% e il 20%; ridotta se inferiore al 10%;
– ***Quota degli oneri finanziari:*** (interessi netti e ammortamenti amministrativi / ricavi correnti senza riversamenti, prelevamenti da finanziamenti speciali e accrediti interni) x 100. Scala di valutazione: bassa se inferiore al 5%; media tra il 5% e il 15%; alta tra il 15% e il 25%; eccessiva se superiore al 25%;
– ***Quota di capitale proprio:*** (capitale proprio / totale dei passivi) x 100. Scala di valutazione: eccessiva se inferiore al 40%; buona tra il 20% e il 40%; media tra il 10% e il 20%; debole se inferiore al 10%;
– ***Quota di indebitamento lordo:*** (debiti a breve, medio e lungo termine e per gestioni speciali / ricavi correnti senza riversamenti, prelevamenti da finanziamenti speciali e accrediti interni) x 100. Scala di valutazione: molto buona se inferiore al 50%; buona tra il 50% e il 100%; discreta tra il 100% e il 150%; alta tra il 150% e il 200%; critica se superiore al 200%.

Moltiplicatore d'imposta: serve a calcolare l'ammontare dell'imposta comunale, partendo da quello dell'imposta cantonale dello stesso anno. A partire dal 2011 è deciso annualmente dai Consigli comunali o dalle Assemblee (in precedenza dai Municipi).

Statistiche fiscali:
Casi normali: contribuenti domiciliati nel cantone, senza reddito proveniente dall'estero, assoggettati per tutto il periodo fiscale, che non sono al beneficio di una tassazione globale (reddito imponibile e reddito determinante per l'aliquota coincidono).
Casi speciali:
– tassazione globale (imposizione secondo il dispendio secondo l'art. 14 LIFD);
– altri casi speciali secondo gli artt. da 4 a 7, 18 cpv. 2, 37 e 209 cpv. 3 LIFD (calcolo dell'imposta sulla base del reddito determinante per l'aliquota).
Imposizione alla fonte: le persone fisiche imposte alla fonte dai Cantoni sono quelle che:
– senza essere al beneficio d'un permesso di domicilio sono, secondo il diritto fiscale, domiciliate o dimoranti in Svizzera;
– non sono domiciliate o dimoranti in Svizzera secondo il diritto fiscale, come gli artisti, i membri dei consigli di amministrazione ecc.

Prestazioni in capitale secondo gli artt. 38 e 48 LIFD: le prestazioni in capitale provenienti dalla previdenza come anche le somme versate in seguito a decesso, lesione corporale permanente o pregiudizio durevole della salute sono imposte separatamente. Esse soggiacciono a un'imposta annuale corrispondente a un quinto della tariffa secondo l'art. 36 LIFD.

Fonti statistiche

Amministrazione federale delle finanze (AFF)
La statistica finanziaria realizzata dall'AFF fornisce una visione complessiva della situazione finanziaria delle diverse collettività pubbliche (Confederazione, Cantoni, Comuni e assicurazioni sociali).

Dati di consuntivo pubblicati dal Cantone Ticino
I dati di consuntivo descrivono l'evoluzione delle finanze pubbliche del Cantone Ticino. Si presentano i dati riassuntivi riguardanti il conto amministrativo e il conto finanziario e quelli di dettaglio relativi al conto di gestione corrente, al conto degli investimenti e alla situazione patrimoniale.

Statistica finanziaria dei comuni
Statistica sulla situazione finanziaria dell'insieme dei Comuni ticinesi elaborata annualmente dalla Sezione degli enti locali del Dipartimento delle istituzioni.

Statistiche fiscali
Principali dati fiscali forniti dalle amministrazioni federale e cantonale delle contribuzioni relative all'imposta federale diretta e alle imposte cantonali sulle persone fisiche e giuridiche.

Ulteriori definizioni nel sito dell'Ustat:
www.ti.ch/ustat > Prodotti > Definizioni > 18 Amministrazione e finanze pubbliche

Per saperne di più

Ufficio di statistica (Ustat):
www.ti.ch/ustat

Dipartimento delle finanze e dell'economia (DFE):
www.ti.ch/finanze-pubbliche

Dipartimento delle istituzioni, Sezione degli enti locali (SEL):
www.ti.ch/sel

Ufficio federale di statistica (UST):
www.bfs.admin.ch

Amministrazione federale delle contribuzioni (AFC):
www.estv.admin.ch

Amministrazione federale delle finanze (AFF):
www.efv.admin.ch

IMPUTATI
CARCERI
REATI
VITTIME
SANZIONI
DETENUTI
CONDANNE
FURTI

19 CRIMINALITÀ E DIRITTO PENALE

400 Introduzione
401 Panorama
401 Reati registrati dalla polizia
401 Imputati
402 Infrazioni stradali
403 Revoche della licenza di condurre
403 Condanne penali di minorenni
404 Condanne penali di adulti
405 Detenuti negli stabilimenti di privazione della libertà
406 Esecuzione di pene e misure
407 Consulenze a vittime di reati
408 Dati
421 Definizioni
421 Glossario
422 Fonti statistiche
423 Per saperne di più

Introduzione

I dati sulla criminalità sono rilevati in tre fasi principali: quando viene sporta una denuncia (o quando l'autorità giudiziaria viene a conoscenza di un reato tramite altre modalità), quando viene pronunciata una sentenza e quando viene eseguita una pena. Le tipologie di statistiche che ne derivano forniscono panoramiche diverse della criminalità, che a loro volta riflettono solo parzialmente la realtà dei comportamenti. Un confronto fra i dati statistici mette infatti in luce il cosiddetto "processo di selezione", che si può rappresentare sottoforma di un imbuto (v. a. il riquadro), poiché a ogni tappa del procedimento penale il numero delle persone perseguite si riduce. La misura della criminalità dipende anche fortemente dalle priorità stabilite, dal personale a diposizione e dall'efficacia della polizia e della giustizia. Risulta pertanto difficile determinare quali fattori siano effettivamente all'origine delle variazioni registrate.

Le principali statistiche sulla criminalità concernono i reati registrati dalla polizia, le condanne penali di minorenni e adulti, le carceri e i detenuti, l'esecuzione delle pene e l'assistenza alle vittime di reati. Sono prodotte dall'Ufficio federale di statistica, che raccoglie i dati presso le autorità giudiziarie e i servizi competenti. L'Ufficio federale delle strade elabora invece i dati sulle misure amministrative adottate nell'ambito della circolazione stradale.

Il processo di selezione "a imbuto"

Una parte dei reati (la cosiddetta *cifra nera*) non è denunciata o non arriva a conoscenza delle autorità. Inoltre, ogni reato conosciuto dall'autorità giudiziaria è registrato, ma non è sempre possibile risalire agli autori e il procedimento penale in senso stretto prende avvio solo se è identificata una persona sospetta. Infine, non tutti gli imputati individuati hanno commesso reato, o non è sempre possibile dimostrarne la colpevolezza, e non tutti gli autori di reati vengono condannati (prescrizione, decesso dell'imputato ecc.).

Revisione del Codice penale (CP)

Nel 2007 è entrata in vigore la revisione del CP e sono state ridefinite le regole per l'iscrizione delle condanne nel casellario giudiziale. Da allora, solo le decisioni relative a crimini e delitti possono essere considerate nella presentazione delle condanne di persone adulte (sono quindi escluse le contravvenzioni). Per garantire la comparabilità nel tempo, l'UST ha rielaborato le serie cronologiche. Quest'ultime non sono quindi paragonabili con i dati pubblicati negli annuari statistici, cantonali e federali, degli anni precedenti.

Questo tema nel sito dell'Ustat:
www.ti.ch/ustat-criminalita

Panorama

Reati registrati dalla polizia

Nel 2011 la polizia cantonale ticinese ha recensito 15.613 affari criminali, per un totale di 25.721 reati di diritto penale. Rispetto al 2010 (24.575) si registra un aumento dei reati del 4,6%.
L'80,4% dei reati riguarda il Codice penale (CP), il 13,7% la Legge sugli stupefacenti (LStup), il 5,3% la Legge sugli stranieri (LStr), e lo 0,6% altre leggi federali. I reati contro il patrimonio rappresentano il 70,0% delle infrazioni al CP [F. 19.1]. Tra questi, quasi 6 casi su 10 riguardano furti: quelli con scasso rappresentano il 16,7% (+12,0% rispetto al 2010) e quelli di veicolo il 7,8%; quest'ultimi, dopo un periodo di contenimento durato oltre un quinquennio, sono tornati a salire (+10,0% rispetto al 2010). Il numero di reati contro la vita e l'integrità della persona costituisce il 5,1% dei reati al CP; ad eccezione delle lesioni gravi, questi reati sono diminuiti (-15,0% rispetto al 2010), una tendenza in atto dal 2009.

F. 19.1
Reati contro il Codice penale registrati dalla polizia (in %), secondo il titolo CP e il reato contro il patrimonio, in Ticino, nel 2011
Fonte: SPC, UST; elab. POL

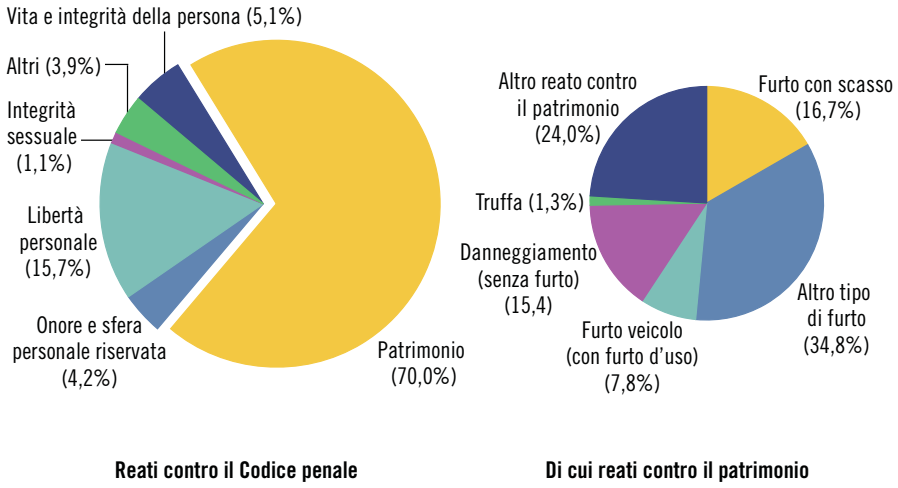

Imputati

Gli imputati registrati dalla polizia nel 2011 in Ticino sono 5.436, il 3,4% in meno rispetto al 2010. Questi risultati, unitamente all'aumento registrato per i reati, si riflettono sul tasso di chiarimento (vale a dire la percentuale di reati per i quali è stato identificato da parte della polizia almeno uno dei probabili autori), che è sceso dal 47,6% al 43,8%.
Gli imputati identificati di nazionalità svizzera costituiscono il 45,4% per reati al CP, il 53,0% per reati alla LStup, e il 55,3% per reati a un'altra delle leggi federali annesse. Gli stranieri residenti rappresentano, per le stesse categorie di reati, rispettivamente il 25,7%, 22,3% e 22,0%. Le cifre mostrano come una parte rilevante dei reati sia importata, in quanto commessa da stranieri non residenti[1] (28,9%, 24,7% e 22,7%).
La diminuzione del numero di imputati nel 2011 rispetto al 2010 interessa tutte le fasce d'età.
I giovani tra i 15 e i 29 anni sono i più rappresentati per i reati contro la LStup (59,2%) [F. 19.2]. Per i reati alla LStr sono invece le persone tra 20 e 34 anni di età ad essere le più rappresentate (38,9%). Per il CP non si osservano invece particolari differenze tra classi d'età. In generale, il numero degli imputati tende a diminuire con l'avanzare dell'età.

[1] Nella categoria dei non residenti sono inclusi anche i dimoranti temporanei (libretto L), i richiedenti l'asilo, le persone ammesse provvisoriamente (libretto F) e le persone bisognose di protezione (libretto S).

F. 19.2
Imputati registrati dalla polizia (in %), secondo la classe d'età quinquennale e la legge, in Ticino, nel 2011
Fonte: SPC, UST; elaborazione POL

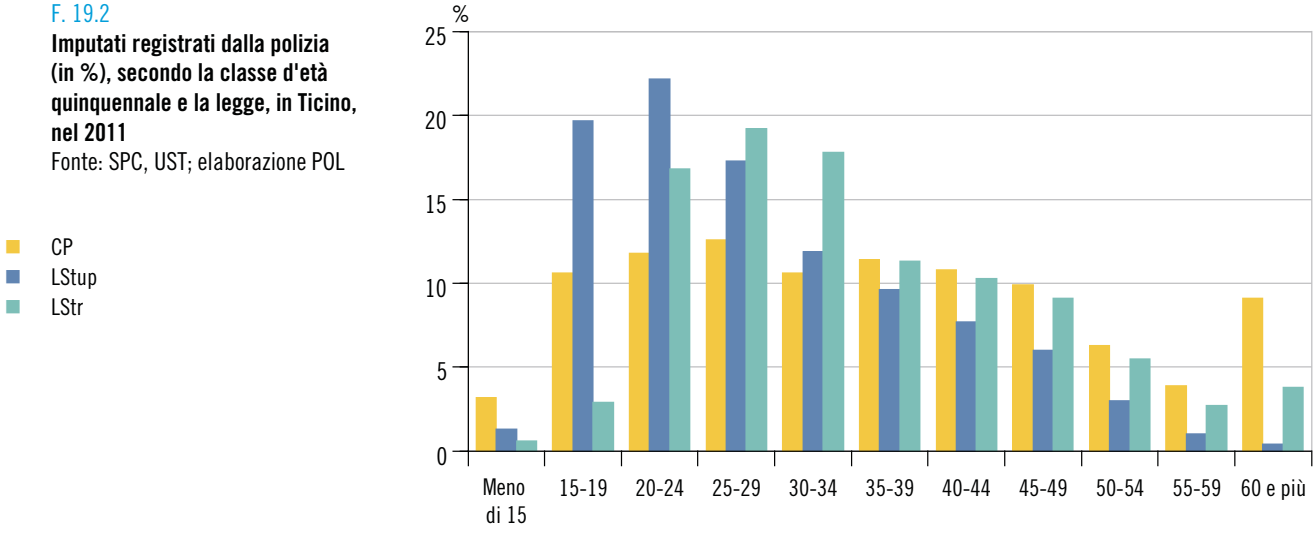

Infrazioni stradali

Nel 2011 in Ticino[2] sono state applicate 10.313 misure amministrative nei confronti dei conducenti di veicoli stradali a motore. Rispetto al 2010 (8.682 misure), sono aumentate del 18,8%, e in rapporto alla media del periodo 1995/1999 (5.649) addirittura dell'82,6% [F. 19.3]. Se si considerano unicamente le revoche della licenza di condurre, l'aumento risulta ancora più marcato: rispetto alla media del periodo 1995/1999 queste misure sono infatti più che raddoppiate (+124,5%) (v. a. il paragrafo successivo). All'origine di questa tendenza – che è inversamente proporzionale al dato costantemente in diminuzione dei morti e dei feriti gravi nella circolazione stradale – vi sono cause di varia natura, quali ad esempio, l'oggettivo aumento del traffico e l'accresciuta sensibilità politica per la sicurezza stradale, che si traduce in maggiori controlli, tra cui quelli con i radar fissi.
Questi dati sono indicativi delle infrazioni stradali commesse dai conducenti di veicoli stradali a motore, va tuttavia considerato che non tutte le misure adottate dall'autorità sono la conseguenza di infrazioni[3] e che non tutte le infrazioni rilevate determinano una misura.

[2] Per i conducenti residenti in Svizzera, le misure sono adottate dall'autorità amministrativa del cantone di domicilio, indipendentemente dal luogo dell'infrazione. Per i conducenti provenienti dall'estero fa stato il luogo dell'infrazione.

[3] Ad esempio, una revoca della licenza di condurre può far seguito a un controllo medico che dichiara il conducente inabile alla guida. Per ulteriori avvertenze v. le Definizioni.

F. 19.3
Misure amministrative applicate nei confronti di conducenti di veicoli stradali a motore, secondo il genere, in Ticino, dal periodo 1995/1999
Fonte: ADMAS, USTRA

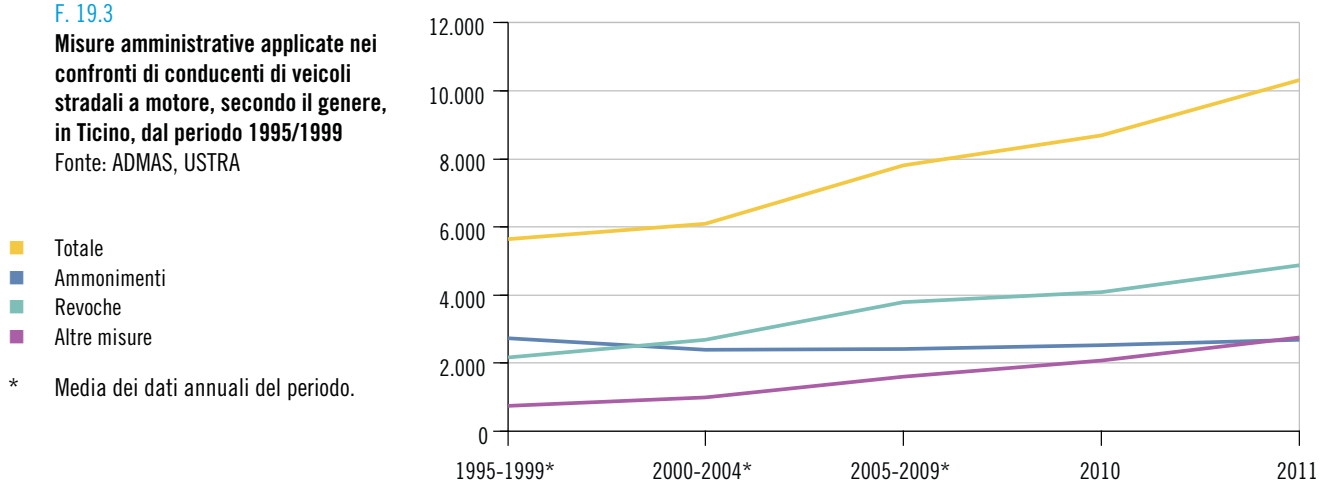

* Media dei dati annuali del periodo.

Revoche della licenza di condurre

Nel 2011, in Ticino sono state applicate 4.880 revoche della licenza di condurre. Un po' meno della metà concerne l'eccesso di velocità (43,4%) e circa un quarto la guida in stato di ebrietà (24,2%), comportamenti che costituiscono le cause maggiormente presenti in caso d'incidenti gravi (mortali o con feriti gravi).
In rapporto alla popolazione[4], il Ticino è uno dei cantoni in cui risulta il maggior numero di misure applicate: 6,3 revoche ogni mille abitanti per eccesso di velocità (dopo Friburgo, 7,1; media nazionale 4,1) e 3,5 revoche ogni mille abitanti per ebrietà (dopo Vallese, 3,8, e Friburgo, 3,7; media nazionale 2,2). Si noti che questi confronti vanno considerati con cautela, in quanto il numero di revoche dipende dai controlli effettuati e dalla sensibilità politica verso la sicurezza stradale dei vari Cantoni. Inoltre, bisogna considerare che i dati relativi al Ticino sono influenzati dalla forte presenza di veicoli esteri in transito sul territorio cantonale.
I giovani fino a 29 anni, categoria su cui l'autorità politica e gli addetti ai lavori tendono a concentrare l'azione preventiva e (ri)educativa nel caso di gravi e ripetute infrazioni, costituiscono la classe d'età più rappresentata nelle revoche applicate per ebrietà (34,0%) [F. 19.4]. Per quanto attiene invece alle revoche per eccesso di velocità, i giovani fino a 29 anni, che nel 2010 con un 25,8% costituivano pure la classe d'età più rappresentata, nel 2011 corrispondono al 24,0% delle revoche e slittano in seconda posizione dopo i 40-49enni (2010 23,4%, 2011 26,9%).

4 Popolazione residente permanente al 31.12.2010.

F. 19.4
Revoche della licenza di condurre (in %), secondo il motivo e la classe d'età decennale dei conducenti, in Ticino, nel 2011
Fonte: ADMAS, USTRA

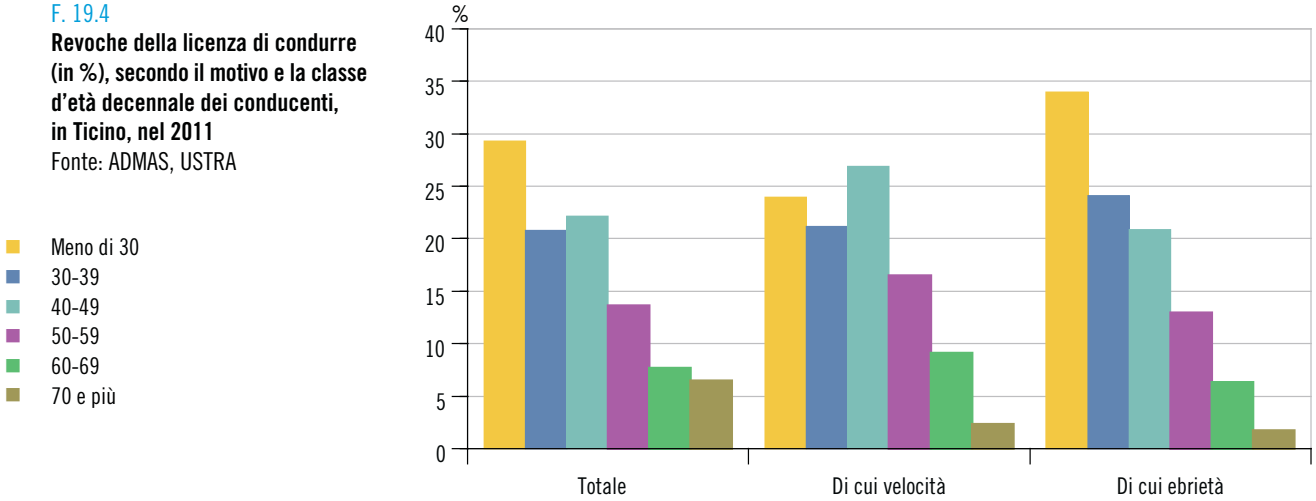

Condanne penali di minorenni

Nel 2011, in Ticino sono state pronunciate 411 condanne penali nei confronti di minorenni, il 20,7% in meno rispetto al 2010. Questa evoluzione è da attribuire in massima parte alla diminuzione delle condanne in cui sono contemplati reati relativi al Codice penale (CP, -34,8%) e alla Legge federale sugli stupefacenti (LStup, -30,0%) [F. 19.5]. Le condanne relative alla Legge federale sulla circolazione stradale (LCStr) sono invece notevolmente aumentate (96 nel 2011 contro 55 nel 2010, ovvero +70,5%). Globalmente, dopo l'aumento osservato nella prima metà degli anni Duemila, negli ultimi anni il numero di condanne si è stabilizzato attorno alle 400-500 unità l'anno[5].

5 Il forte aumento di condanne costatato nel 2007 e in misura minore nel 2008 è da mettere in relazione all'evasione di procedimenti penali che si erano accumulati negli anni precedenti.

Un po' meno della metà delle condanne (44,0%) contempla reati contro il CP, una quota parte in cui i reati contro il patrimonio (furto e danneggiamento) contribuiscono nella misura del 69,8% (30,7% sul totale delle condanne). Le condanne che contemplano infrazioni alla LStup rappresentano il 37,9% e riguardano in massima parte il consumo di cannabis. Quelle per infrazioni alla LCStr, come si è visto sopra, oltre ad aumentare di numero, vedono più che raddoppiare il loro peso percentuale sul totale delle condanne (23,2% nel 2011, contro il 10,5% nel 2010). La Legge federale sugli stranieri (LStr) riguarda un numero di condanne proporzionalmente meno importante.
Sul totale degli autori condannati nel 2011, il 17,4% aveva meno di 15 anni di età al momento dei fatti. Quasi tre quarti degli autori sono svizzeri (71,3%), il 14,5% è costituito da stranieri residenti, l'8,9% da richiedenti l'asilo e il 2,0% da stranieri non residenti. Le ragazze sono rappresentate nella misura del 17,4%.

F. 19.5
Condanne penali di minorenni, secondo la legge, in Ticino, dal 1999
Fonte: JUSUS, UST

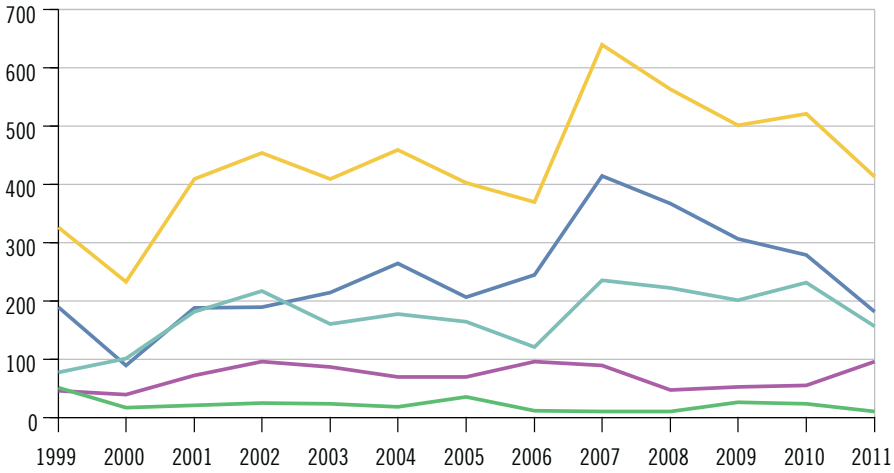

* Siccome una condanna può concernere più leggi, la somma delle condanne secondo la legge è superiore al totale presentato.

Condanne penali di adulti

A metà degli anni Ottanta, in Ticino si contavano poco più di 2.000 condanne penali di adulti emesse per crimini o delitti[6] [F. 19.6]. Questi provvedimenti, dal 1985 (2.035) al 2011 (3.967) sono praticamente raddoppiati, un'evoluzione causata in massima parte dall'aumento, a partire dal 2005, delle condanne emesse per reati alla Legge sulla circolazione stradale (LCStr). Dopo un periodo di relativa stabilità (1984-2004), l'entrata in vigore il 1. gennaio 2005 di nuove norme contro la guida in stato di ebrietà (abbassamento allo 0,5‰ del tasso limite e possibilità di effettuare l'alcoltest senza sospetto di ebrietà), ma anche il generale inasprimento della giurisprudenza e dei controlli in materia di circolazione stradale, ha infatti provocato un netto aumento delle condanne emesse in quest'ambito.
Delle 3.937 condanne pronunciate nel 2011[7], quelle in cui sono menzionati reati alla LCStr (2.201) sono le più rappresentate (55,5% del totale). Quelle che contemplano reati contro il Codice penale (CP) costituiscono quasi un terzo del totale (29,1%). In quest'ambito, i reati contro il patrimonio rappresentano il principale gruppo di reati, sono

6 Sono escluse le contravvenzioni. Per maggiori dettagli v. le Definizioni.

7 Le cifre relative agli anni più recenti sono da considerare con cautela. A causa dei tempi necessari per l'evasione di eventuali ricorsi, occorrono infatti svariati anni affinché le sentenze pronunciate in un determinato anno siano iscritte nel casellario giudiziale e compaiano quindi nella statistica.

infatti contemplati in oltre la metà delle condanne CP (51,5%); seguono i reati contro la libertà personale (20,6%), e quelli contro la vita e l'integrità della persona (14,9%). Le condanne per reati contro la Legge federale sugli stupefacenti e la Legge federale sugli stranieri sono meno frequenti.
I dati mostrano che le donne commettono molti meno atti delittuosi rispetto agli uomini (nel 2011 rappresentano solo il 15,7% delle persone condannate) e che il numero di condanne tende a diminuire con l'aumento dell'età (i 20-24enni sono infatti la classe d'età più rappresentata nel casellario giudiziale). Con 2.397 condanne, gli stranieri costituiscono il 60,4% dei condannati; si noti che questo dato comprende anche gli stranieri residenti all'estero.

F. 19.6
Condanne penali di adulti, secondo la legge, in Ticino, dal 1984
Fonte: SUS, UST

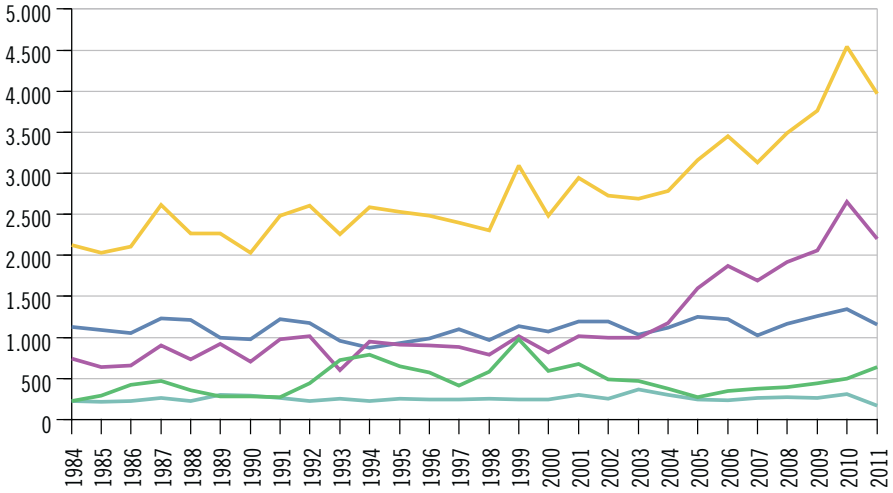

- Totale*
- CP
- LStup
- LCStr
- LStr

* Siccome una condanna può concernere più leggi, la somma delle condanne secondo la legge è superiore al totale presentato.

Detenuti negli stabilimenti di privazione della libertà

In Ticino sono in servizio 3 stabilimenti di privazione della libertà, che offrono un totale di 267 posti di detenzione (dati 2012). Questo effettivo è costante dal 2009.
Il giorno di riferimento per la statistica (primo mercoledì di settembre) 171 posti risultavano occupati, per un tasso di occupazione del 64,0%. Questo valore è inferiore ai tassi rilevati a livello nazionale (94,6%) e per il Concordato sull'esecuzione delle pene nei Cantoni latini[8] (104,2%). Queste differenze, seppure relativamente costanti nel tempo, sono da considerare con cautela in quanto si riferiscono alla situazione rilevata in un singolo giorno dell'anno ([T. 19.10]). Esse dipendono anche da altri fattori, quali ad esempio la creazione o la soppressione di posti di detenzione, nonché la tendenza alla sovraoccupazione di alcuni stabilimenti della Svizzera francese.
Dei 171 detenuti presenti negli stabilimenti ticinesi il 5.9.2012, 44 (27,8%) si trovavano in detenzione preventiva e 85 (55,6%) scontavano una pena o una misura [F. 19.7]. 42 detenuti (24,6%) effettuavano invece un'esecuzione anticipata della pena. Questa forma di detenzione, che precede il giudizio di merito e permette il trasferimento dal carcere giudiziario a un carcere d'esecuzione di pena dove il regime è reputato più morbido, risulta in aumento rispetto agli anni precedenti. La sua

8 V. la definizione nel Glossario.

evoluzione è tuttavia da leggere nell'ambito dei cambiamenti avvenuti a livello legislativo con l'introduzione, nel 2011, del nuovo codice di procedura penale federale.
I detenuti sono quasi esclusivamente uomini (97,7%) e stranieri (85,4%). La bassa presenza di donne è da collegare a caratteristiche organizzative e strutturali[9].

[9] Considerata l'esiguità delle condanne di donne, il Cantone Ticino da alcuni anni ha rinunciato a disporre di una sezione femminile all'interno del carcere penale, perciò l'esecuzione di pena in regime chiuso per questa categoria di principio viene eseguita in altri cantoni.

F. 19.7
Detenuti, secondo il motivo, e posti di detenzione, in Ticino, al 1. mercoledì di settembre, dal 2006
Fonte: FHE, UST

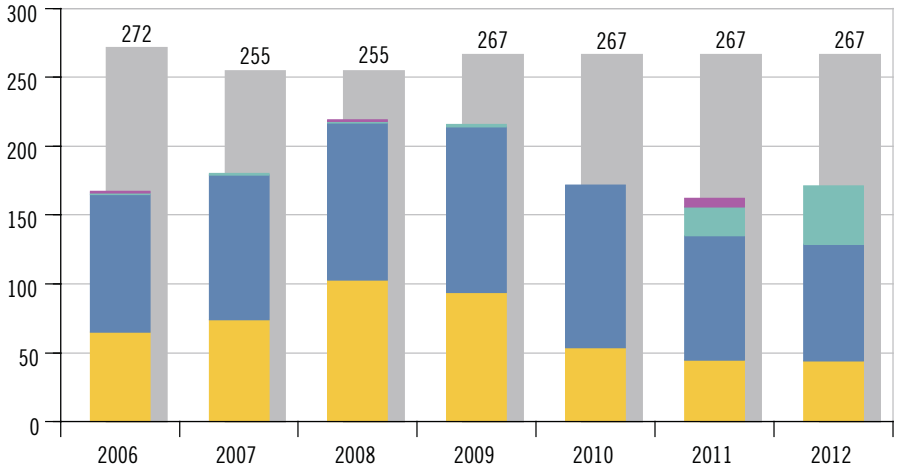

Esecuzione di pene e misure

Nel 2011, in Ticino 378 persone hanno iniziato l'esecuzione di una pena privativa della libertà: 266 sono state incarcerate (70,4%), di cui 240 in detenzione normale e 25 in semiprigionia, 84 hanno intrapreso un lavoro di pubblica utilità (22,2%) e 28 un'esecuzione di pena sotto sorveglianza elettronica (7,4%). Sul fronte delle incarcerazioni, il numero medio di detenuti nelle carceri durante il 2011 per esecuzione di pena è di 106 unità, per un totale di 38.000 giorni di detenzione eseguiti. Le liberazioni sono state 303, dopo una durata media di detenzione di 175 giorni (il valore mediano[10] è di 24 giorni). L'evoluzione negli ultimi 15 anni mostra una sostanziale stabilità della detenzione normale, contro una diminuzione della semiprigionia e dell'esecuzione di pena sotto sorveglianza elettronica. Ciò a seguito dell'entrata in vigore di forme di esecuzione alternative come il lavoro di pubblica utilità e la pena pecuniaria nel 2007 [F. 19.8].

[10] La mediana corrisponde alla cifra che divide in due parti uguali la popolazione dei detenuti: la metà di loro al momento della liberazione ha scontato una pena di durata inferiore, l'altra metà ha scontato una pena di durata superiore.

F. 19.8
Privazioni della libertà, secondo la forma di esecuzione della pena, in Ticino, dal 1984
Fonte: SUS, SLPU e SESE, UST

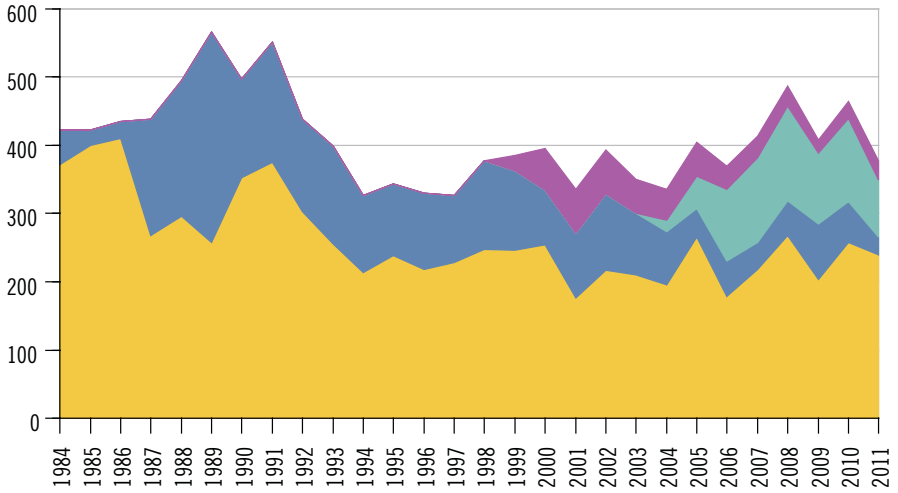

Consulenze a vittime di reati

Nel 2011, in Ticino sono state fornite 517 consulenze a vittime di reati, per un totale di 1.021 prestazioni di aiuto immediato e/o a lungo termine ai sensi della Legge federale concernente l'aiuto alle vittime di reati (LAV), quali assistenza giuridica, assistenza medica e psicoterapeutica, sostegno sociale e materiale. Il dato delle consulenze, in lieve diminuzione rispetto agli anni precedenti (-13,0% rispetto al 2010), va letto nel contesto di cambiamento avvenuto a livello legislativo a partire dal 2009[11], che ha influito sulla metodologia di rilevazione dei dati.

Tra coloro che chiedono consulenza, la ripartizione tra i sessi è di circa tre quarti per le donne e un quarto per gli uomini, un dato che si mantiene relativamente costante nel tempo. Le consulenze relative ai minorenni rappresentano circa un quarto del totale (24,8%) e riguardano soprattutto i reati contro l'integrità sessuale dei fanciulli. Le consulenze ai giovani adulti (18-29 anni) rappresentano il 19,1%. Quelle agli adulti, ovvero le persone di 30 e più anni, rappresentano il 54,7%; è in questa fascia d'età che si rileva maggiormente il fenomeno della violenza domestica.

Se si considerano i dati secondo il tipo di reato, si osserva che le consulenze per lesioni corporali e omicidi, reati di violenza fisica grave che si riscontrano soprattutto nelle situazioni interpersonali e di coppia, rappresentano ben oltre la metà del totale [F. 19.9]. Le consulenze per lesioni corporali sono peraltro in costante aumento (+11,5% nel 2011 rispetto al 2010).

[11] A livello federale il 1 gennaio 2009 è entrata in vigore la LAV, a livello cantonale il 1 gennaio 2011 sono entrati in vigore la Legge di applicazione e complemento della LAV e il relativo Regolamento.

F. 19.9
Consulenze a vittime di reati (in %), secondo il tipo di reato, in Ticino, nel 2011
Fonte: OHS, UST

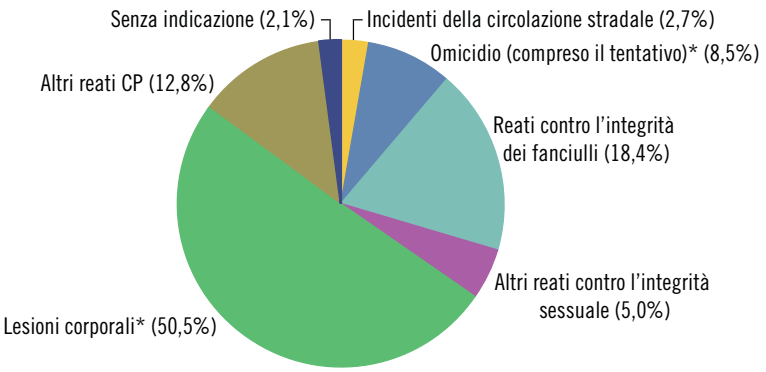

* Senza gli incidenti della circolazione stradale.

Dati

T. 19.1

Reati registrati dalla polizia e tasso di chiarimento[1], secondo la legge e una selezione di reati, in Ticino, dal 2009

	2009			2010			2011			Var. % reati 2010-2011
	Reati		Tasso di chiarimento[1]	Reati		Tasso di chiarimento[1]	Reati		Tasso di chiarimento[1]	
	Ass.	%[2]		Ass.	%[2]		Ass.	%[2]		
Totale	**25.569**	**100,0**	**48,3**	**24.575**	**100,0**	**47,6**	**25.721**	**100,0**	**43,8**	**4,7**
Codice penale (CP)	**20.236**	**79,1**	**34,8**	**19.551**	**79,6**	**34,2**	**20.671**	**80,4**	**30,1**	**5,7**
Vita e integrità della persona	1.356	5,3	93,2	1.251	5,1	94,7	1.063	4,1	93,3	-15,0
Omicidi consumati	2	0,0	100,0	2	0,0	100,0	–	–	...	-100,0
Omicidi tentati	7	0,0	71,4	17	0,1	100,0	10	0,0	90,0	-41,2
Lesioni gravi	19	0,1	84,2	30	0,1	96,7	45	0,2	95,6	50,0
Lesioni semplici	659	2,6	94,5	701	2,9	95,3	628	2,4	94,9	-10,4
Patrimonio	13.636	53,3	18,4	13.155	53,5	18,1	14.460	56,2	16,1	9,9
Furto (senza veicoli)	7.153	28,0	15,4	6.305	25,7	14,2	7.449	29,0	13,9	18,1
Furto veicolo (con furto d'uso)	1.158	4,5	7,6	1.025	4,2	6,3	1.127	4,4	6,7	10,0
Rapina	56	0,2	46,4	71	0,3	27,0	80	0,3	55,0	12,7
Danneggiamento (senza furto)	2.153	8,4	20,9	2.048	8,3	22,3	2.230	8,7	21,2	8,9
Onore e sfera personale riservata	1.070	4,2	90,1	853	3,5	90,7	861	3,3	91,6	0,9
Libertà personale	2.877	11,3	42,5	2.976	12,1	40,2	3.245	12,6	36,5	9,0
Integrità sessuale	299	1,2	92,3	264	1,1	93,2	237	0,9	96,6	-10,2
Comune pericolo	168	0,7	64,9	227	0,9	72,7	141	0,5	67,4	-37,9
Pubblica autorità	128	0,5	94,5	143	0,6	98,6	136	0,5	97,8	-4,9
Amministrazione della giustizia	114	0,4	94,7	123	0,5	99,2	67	0,3	98,5	-45,5
Legge sugli stupefacenti (LStup)	**3.566**	**13,9**	**100,0**	**3.549**	**14,4**	**100,0**	**3.522**	**13,7**	**100,0**	**-0,8**
Possesso/Sequestro	1.177	4,6	100,0	1.234	5,0	99,9	1.254	4,9	100,0	1,6
Consumo	1.841	7,2	100,0	1.791	7,3	100,0	1.800	7,0	100,0	0,5
Coltivazione/Produzione	80	0,3	100,0	98	0,4	100,0	68	0,3	100,0	-30,6
Traffico	441	1,7	100,0	392	1,6	100,0	365	1,4	99,7	-6,9
Contrabbando	27	0,1	100,0	34	0,1	100,0	35	0,1	100,0	2,9
Legge sugli stranieri (LStr)	**1.298**	**5,1**	**100,0**	**1.299**	**5,3**	**100,0**	**1.375**	**5,3**	**100,0**	**5,9**
Leggi federali annesse	**469**	**1,8**	**95,0**	**176**	**0,7**	**86,0**	**153**	**0,6**	**88,9**	**-13,1**

[1] Quota di reati per i quali, in base alle conoscenze della polizia al momento della registrazione, può essere identificato almeno uno degli autori, che compaiono quali imputati insieme a eventuali istigatori, coautori e complici.
[2] Sul totale dei reati registrati.

Fonte: Statistica criminale di polizia (SPC), Ufficio federale di statistica, Neuchâtel; elaborazione Polizia cantonale, Bellinzona

Ulteriori dati nel sito dell'Ustat:
www.ti.ch/ustat-datistatistici > 19 Criminalità, diritto penale e civile

T. 19.2

Imputati registrati dalla polizia[1], secondo la legge relativa ai reati contestati e le caratteristiche demografiche, in Ticino, dal 2009

	2009		2010		2011		Var. % 2010-2011
		Di cui uomini %		Di cui uomini %		Di cui uomini %	
Totale[1]	**6.100**	**77,8**	**5.513**	**78,3**	**5.453**	**79,3**	**-1,1**
Minorenni	563	77,6	529	79,0	446	81,2	-15,7
Svizzeri	2783	77,4	2545	78,4	2.387	78,6	-6,2
Stranieri	3317	78,1	2968	78,2	3.066	79,9	3,3
Di cui residenti[2]	1477	76,4	1316	75,8	1.252	78,2	-4,9
Codice penale (CP)[1]	**3.718**	**74,0**	**3.459**	**75,2**	**3.216**	**75,4**	**-7,0**
Minorenni	351	77,8	332	78,6	295	79,3	-11,1
Svizzeri	1.764	74,2	1.659	75,1	1.462	75,6	-11,9
Stranieri	1.954	73,8	1.800	75,3	1.754	75,2	-2,6
Di cui residenti[2]	990	74,5	926	74,2	825	77,5	-10,9
LF sugli stupefacenti (LStup)[1]	**1.694**	**85,3**	**1.573**	**87,5**	**1.662**	**87,4**	**5,7**
Minorenni	181	80,7	221	81,4	172	86,6	-22,2
Svizzeri	851	81,2	888	85,5	881	84,3	-0,8
Stranieri	843	89,4	685	90,1	781	90,9	14,0
Di cui residenti[2]	401	86,0	356	84,3	370	85,9	3,9
LF sugli stranieri (LStr)[1]	**793**	**69,4**	**814**	**70,3**	**890**	**72,1**	**9,3**
Minorenni	24	70,8	17	52,9	17	64,7	0,0
Svizzeri	104	77,9	87	80,5	98	85,7	12,6
Stranieri	689	68,1	727	69,1	792	70,5	8,9
Di cui residenti[2]	88	70,5	89	70,8	101	73,3	13,5
Leggi federali annesse[1]	**449**	**80,8**	**149**	**83,9**	**140**	**84,3**	**-6,0**
Minorenni	8	100,0	7	85,7	–	–	-100,0
Svizzeri	239	81,6	86	88,4	80	83,8	-7,0
Stranieri	210	87,1	63	79,4	60	85,0	-4,8
Di cui residenti[2]	111	74,8	25	80,0	30	73,3	20,0

[1] Indipendentemente dal numero di reati contestati, un imputato è contato una volta in ognuna delle leggi coinvolte, come pure una sola volta nel totale. Ad esempio: un imputato a cui sono contestati due reati al CP e uno alla LStup è contato una volta negli imputati CP, una volta in quelli relativi alla LStup e una volta nel totale degli imputati.

[2] Esclusi i richiedenti l'asilo.

Fonte: Statistica criminale di polizia (SPC), Ufficio federale di statistica, Neuchâtel; elaborazione Polizia cantonale, Bellinzona

T. 19.3

Misure amministrative applicate nei confronti dei conducenti di veicoli stradali a motore, secondo il genere, in Ticino, dal periodo 1995/1999

	Media 1995/1999[1]	Media 2000/2004[1]	Media 2005/2009[1]	2010	2011
Totale	**5.649**	**6.084**	**7.799**	**8.682**	**10.313**
Ammonimenti	2.728	2.398	2.403	2.532	2.680
Licenza per allievo conducente	12	13	13	3	1
Licenza di condurre	2.716	2.385	2.390	2.529	2.679
Revoche	2.174	2.684	3.793	4.081	4.880
Di cui licenza per allievo conducente	110	158	122	130	138
Di cui licenza di condurre	2.063	2.526	3.646	3.871	4.622
Annullamento della licenza in prova[2]	...	...	...	44	74
Rifiuti di rilasciare una licenza	4	6	67	20	34
Divieto di usare licenze straniere	427	617	1.059	1.356	1.444
Divieto di condurre	10	6	0	–	–
Corso di educazione stradale	0	37	139	97	316
Nuovo esame di conducente	26	50	42	12	61
Esame psicologico della circolazione	79	46	41	64	152
Termine di attesa	0	–	25	179	224
Rilascio condizionale dopo la revoca	–	–	2	–	6
Abrogazione delle misure	200	241	222	297	442

[1] Media dei dati annuali del periodo.
[2] Misura amministrativa introdotta nel 2009 (25 misure applicate).

Fonte: Statistica delle misure amministrative (ADMAS), Ufficio federale delle strade, Berna

T. 19.4

Revoche della licenza di condurre, secondo il motivo, la classe d'età quinquennale dei conducenti e la durata, in Ticino, nel 2011

	Totale		Di cui eccesso di velocità		Di cui guida in stato di ebrietà	
	Ass.	%	Ass.	%	Ass.	%
Classe d'età dei conducenti in anni	**4.880**	**100,0**	**2.119**	**100,0**	**1.183**	**100,0**
Fino a 19	195	4,0	42	2,0	34	2,9
20 - 24	699	14,3	244	11,5	193	567,6
25 - 29	536	11,0	222	10,5	175	90,7
30 - 34	541	11,1	216	10,2	173	98,9
35 - 39	473	9,7	232	10,9	112	64,7
40 - 44	510	10,5	256	12,1	136	121,4
45 - 49	571	11,7	314	14,8	111	81,6
50 - 54	386	7,9	215	10,1	79	71,2
55 - 59	278	5,7	134	6,3	74	93,7
60 - 64	225	4,6	117	5,5	44	59,5
65 - 69	149	3,1	77	3,6	31	70,5
70 - 74	108	2,2	31	1,5	13	41,9
75 e più	209	4,3	19	0,9	8	61,5
Durata della revoca in mesi	**4.880**	**100,0**	**2.119**	**100,0**	**1.183**	**100,0**
1	1.622	33,2	902	42,6	54	4,6
2	147	3,0	55	2,6	23	1,9
3	1.126	23,1	731	34,5	289	24,4
4	294	6,0	111	5,2	146	12,3
5	159	3,3	38	1,8	111	9,4
6	197	4,0	73	3,4	92	7,8
7	60	1,2	19	0,9	33	2,8
8	44	0,9	12	0,6	24	2,0
9-11	52	1,1	14	0,7	40	3,4
12	89	1,8	50	2,4	25	2,1
Più di 12	140	2,9	49	2,3	78	6,6
Indeterminata	943	19,3	65	3,1	264	22,3
Definitiva	7	0,1	–	–	4	0,3

Fonte: Statistica delle misure amministrative (ADMAS), Ufficio federale delle strade, Berna

T. 19.5

Condanne penali di minorenni, secondo alcune caratteristiche, in Ticino, dal 2003

	2003	2004	2005	2006	2007	2008	2009	2010	2011
Totale[1,2]	**409**	**459**	**403**	**370**	**640**	**563**	**501**	**522**	**414**
Sesso									
Maschi	346	381	327	312	547	463	399	415	342
Femmine	63	78	76	58	93	100	102	107	72
Classe d'età									
Meno di 15 anni	72	38	36	47	101	89	87	99	72
15 e più anni	337	421	367	323	539	474	414	423	342
Nazionalità[2]									
Svizzeri	218	236	225	221	412	357	304	334	295
Stranieri residenti	119	128	115	106	170	148	110	120	60
Richiedenti l'asilo	11	31	14	18	18	15	31	19	37
Stranieri non residenti	61	64	49	25	20	18	16	35	9
Legge[1]									
Codice penale (CP)	215	265	206	245	415	367	307	279	182
Di cui reati contro il patrimonio	157	211	140	177	287	208	202	189	127
LF sugli stupefacenti (LStup)	160	177	165	121	236	222	201	231	157
LF circolazione stradale (LCStr)	87	69	69	96	90	47	52	55	96
LF sugli stranieri (LStr)[2]	23	18	36	12	10	10	26	24	11
Tipologia di reato									
Senza reati violenti	374	417	368	308	581	473	438	476	385
Con reati violenti	35	42	35	62	59	90	63	46	29
Di cui lesioni personali	30	36	30	45	46	75	47	36	21
Di cui minacce e coazioni	3	8	8	16	16	7	22	8	3
Scelta di reati[1]									
Furto d'uso	55	36	42	50	41	17	27	22	21
Guida senza licenza di condurre	12	2	2	39	36	17	17	13	34
Consumo di stupefacenti	148	164	152	118	216	213	189	220	148
Traffico di stupefacenti	38	34	47	33	74	43	54	59	35
Lesioni semplici	16	11	14	18	28	32	24	15	12
Vie di fatto	7	5	7	17	13	15	17	20	9
Furto	89	132	86	106	146	115	122	116	54
Rapina	1	–	1	1	3	9	–	3	4
Danneggiamento	95	90	63	102	178	102	110	104	84
Ricettazione	16	19	20	10	8	24	17	15	1
Minacce	2	7	7	7	14	6	14	8	2
Violazione del domicilio	22	14	39	52	66	59	58	61	56
Atti sessuali con fanciulli	–	–	–	2	–	3	6	1	1
Coazione sessuale	–	–	1	5	1	3	3	3	–
Incendio	16	11	1	7	16	11	4	9	11
Sanzione[1]									
Misure protettive	...	...	...	...	22	25	27	25	18
Pene	...	...	...	...	605	544	463	452	376
Impunità	...	...	...	...	16	19	38	70	39

Avvertenza: stato della banca dati: 05.10.2012.

[1] Considerato che una condanna può riferirsi a più di un reato e può prevedere più di una sanzione, le somme delle condanne secondo la legge, il reato e la sanzione sono superiori al totale presentato.

[2] Nel totale sono compresi i casi per cui la nazionalità è sconosciuta.

Fonte: Statistica delle condanne penali dei minorenni (JUSUS), Ufficio federale di statistica, Neuchâtel

T. 19.6

Condanne penali di minorenni, secondo le caratteristiche demografiche e la legge, in Ticino, nel 2011

	Totale	Sesso		Classe d'età		Nazionalità / Statuto			
						Svizzeri	Stranieri[1]		
		Maschi	Femmine	Meno di 15	15 e più		Residenti in Svizzera	Richieden-ti l'asilo	Residenti all'estero
Totale[2]	**414**	**342**	**72**	**72**	**342**	**295**	**60**	**37**	**9**
Codice penale (CP)	182	148	34	47	135	114	33	24	2
LF sugli stupefacenti (LStup)	157	132	25	17	140	132	19	5	–
LF circolazione stradale (LCStr)	96	86	10	16	80	69	11	12	3
LF sugli stranieri (LStr)	11	5	6	4	7	–	1	–	5

Avvertenza: stato della banca dati: 05.10.2012.

[1] 13 casi senza informazioni.

[2] Considerato che una condanna può comportare reati a più di una legge, la somma delle condanne secondo le diverse leggi è superiore al totale presentato.

Fonte: Statistica delle condanne penali dei minorenni (JUSUS), Ufficio federale di statistica, Neuchâtel

T. 19.7

Condanne penali di adulti per crimini o delitti[1], secondo la legge, in Ticino, dal 1984[2]

	Totale[3]	Codice penale (CP)		LF sugli stupefacenti (LStup)		LF circolazione stradale (LCStr)		LF sugli stranieri (LStr)[4]	
		Ass.	%	Ass.	%	Ass.	%	Ass.	%
1984	2.121	1.124	53,0	229	10,8	738	34,8	223	10,5
1985	2.035	1.086	53,4	215	10,6	641	31,5	293	14,4
1986	2.105	1.056	50,2	225	10,7	660	31,4	422	20,0
1987	2.611	1.233	47,2	261	10,0	900	34,5	471	18,0
1988	2.269	1.210	53,3	229	10,1	737	32,5	353	15,6
1989	2.266	994	43,9	301	13,3	919	40,6	280	12,4
1990	2.033	979	48,2	292	14,4	703	34,6	284	14,0
1991	2.482	1.222	49,2	265	10,7	979	39,4	273	11,0
1992	2.604	1.177	45,2	224	8,6	1.017	39,1	444	17,1
1993	2.261	954	42,2	250	11,1	605	26,8	726	32,1
1994	2.589	878	33,9	221	8,5	947	36,6	788	30,4
1995	2.527	932	36,9	252	10,0	916	36,2	651	25,8
1996	2.484	982	39,5	247	9,9	902	36,3	572	23,0
1997	2.398	1.104	46,0	244	10,2	884	36,9	415	17,3
1998	2.303	968	42,0	257	11,2	788	34,2	585	25,4
1999	3.092	1.134	36,7	246	8,0	1.012	32,7	980	31,7
2000	2.486	1.075	43,2	248	10,0	821	33,0	596	24,0
2001	2.943	1.193	40,5	296	10,1	1.014	34,5	676	23,0
2002	2.727	1.197	43,9	253	9,3	994	36,5	492	18,0
2003	2.690	1.034	38,4	366	13,6	996	37,0	472	17,5
2004	2.782	1.120	40,3	300	10,8	1.174	42,2	378	13,6
2005	3.162	1.250	39,5	242	7,7	1.601	50,6	269	8,5
2006	3.454	1.218	35,3	235	6,8	1.871	54,2	345	10,0
2007	3.133	1.020	32,6	260	8,3	1.693	54,0	372	11,9
2008	3.486	1.162	33,3	274	7,9	1.921	55,1	394	11,3
2009	3.758	1.264	33,6	263	7,0	2.058	54,8	438	11,7
2010	4.541	1.340	29,5	314	6,9	2.652	58,4	499	11,0
2011	3.967	1.153	29,1	164	4,1	2.201	55,5	636	16,0

Avvertenza: stato del casellario giudiziale: 30.06.2012.

[1] Sono escluse le contravvenzioni (per maggiori dettagli v. le Definizioni).

[2] L'interpretazione dell'evoluzione del numero di condanne relativo agli anni più recenti richiede prudenza (per maggiori dettagli v. le Definizioni).

[3] Siccome una condanna può concernere più leggi, la somma delle condanne secondo la legge è superiore al totale presentato.

[4] La Legge federale sugli stranieri (LStr) è entrata in vigore il 1 gennaio 2008. Sostituisce la Legge federale concernente la dimora e il domicilio degli stranieri (LDDS).

Fonte: Statistica delle condanne penali (SUS), Ufficio federale di statistica, Neuchâtel

T. 19.8

Condanne penali di adulti per crimini o delitti emesse in base al Codice penale svizzero[1,2], secondo il titolo CP, in Ticino, dal 1987[3]

	Totale[4]	Vita e integrità della persona	Patrimonio	Onore e sfera personale riservata	Libertà personale	Integrità sessuale	Famiglia	Comune pericolo	Pubblica autorità	Altri[1]
1987	1.233	64	790	61	44	54	34	38	120	211
1988	1.210	101	742	60	50	55	21	31	103	266
1989	994	101	602	71	59	31	22	28	107	144
1990	979	102	651	49	38	33	15	29	86	144
1991	1.222	86	876	44	55	29	22	35	79	205
1992	1.177	112	747	54	68	32	25	29	87	224
1993	954	88	604	43	47	14	47	9	76	205
1994	878	80	570	39	40	8	31	17	86	183
1995	932	90	638	55	48	12	34	14	82	142
1996	982	106	633	68	62	21	29	26	68	187
1997	1.104	111	705	62	62	19	55	32	80	243
1998	968	95	609	59	81	30	27	21	94	157
1999	1.134	95	694	79	118	32	17	40	105	197
2000	1.075	103	637	74	129	22	33	35	104	213
2001	1.193	164	626	97	168	33	22	26	118	263
2002	1.197	139	640	125	168	32	17	37	129	211
2003	1.034	128	542	94	186	32	10	46	89	192
2004	1.120	125	643	104	196	12	13	52	103	166
2005	1.250	170	693	115	198	42	20	59	93	204
2006	1.218	168	665	135	243	37	47	44	76	198
2007	1.020	128	568	90	172	29	44	39	46	216
2008	1.162	167	619	136	228	45	49	47	38	192
2009	1.264	192	643	148	238	37	48	27	46	227
2010	1.340	192	718	129	280	43	50	41	38	245
2011	1.153	172	594	103	237	29	42	29	44	202

Avvertenza: stato del casellario giudiziale: 30.06.2012.

[1] Si considerano le condanne che menzionano uno o più reati commessi esclusivamente in relazione al Codice penale svizzero.

[2] Sono escluse le contravvenzioni (per maggiori dettagli v. le Definizioni).

[3] L'interpretazione dell'evoluzione del numero di condanne relativo agli anni più recenti richiede prudenza (per maggiori dettagli v. le Definizioni).

[4] Siccome una condanna può concernere più reati, la somma delle condanne secondo il gruppo di reati è superiore al totale presentato.

Fonte: Statistica delle condanne penali (SUS), Ufficio federale di statistica, Neuchâtel

T. 19.9

Condanne penali di adulti per crimini o delitti[1], secondo il sesso e la nazionalità, in Ticino, secondo la classe d'età quinquennale nel 2011 e complessivamente dal 1984[2]

		Totale	Uomini[3]	Donne	Svizzeri	Stranieri
18 - 19		149	133	16	95	54
20 - 24		649	547	102	279	370
25 - 29		635	533	102	182	453
30 - 34		552	446	106	172	380
35 - 39		493	419	74	150	343
40 - 44		447	377	70	179	268
45 - 49		395	337	58	172	223
50 - 59		402	337	65	196	206
60 e più		245	216	29	145	100
Totale	**2011**	**3.967**	**3.345**	**622**	**1.570**	**2.397**
	2010	4.541	3.877	664	1.869	2.672
	2009	3.758	3.184	574	1.579	2.179
	2008	3.486	2.911	575	1.510	1.976
	2007	3.133	2.581	552	1.398	1.735
	2006	3.454	2.870	584	1.592	1.862
	2005	3.162	2.672	490	1.468	1.694
	2004	2.782	2.354	428	1.246	1.536
	2003	2.690	2.236	454	1.174	1.516
	2002	2.727	2.280	447	1.173	1.554
	2001	2.943	2.328	615	1.209	1.734
	2000	2.486	1.967	519	1.026	1.460
	1999	3.092	2.573	519	1.154	1.938
	1998	2.303	1.974	329	936	1.367
	1997	2.398	2.101	297	1.042	1.356
	1996	2.484	2.176	308	1.054	1.430
	1995	2.527	2.172	355	1.045	1.482
	1994	2.589	2.252	337	953	1.636
	1993	2.261	1.882	379	792	1.469
	1992	2.604	2.246	358	1.098	1.506
	1991	2.482	2.148	334	1.044	1.438
	1990	2.033	1.789	244	949	1.084
	1989	2.266	1.950	316	1.179	1.087
	1988	2.269	1.978	291	1.080	1.189
	1987	2.611	2.282	329	1.250	1.361
	1986	2.105	1.846	259	1.004	1.101
	1985	2.035	1.781	254	1.036	999
	1984	2.121	1.845	276	1.151	970

Avvertenza: stato del casellario giudiziale: 30.06.2012.

[1] Sono escluse le contravvenzioni (per maggiori dettagli v. le Definizioni).

[2] L'interpretazione dell'evoluzione del numero di condanne relativo agli anni più recenti richiede prudenza (per maggiori dettagli v. le Definizioni).

[3] Compresi i casi per cui il sesso è sconosciuto.

Fonte: Statistica delle condanne penali (SUS), Ufficio federale di statistica, Neuchâtel

T. 19.10

Condanne penali di adulti per crimini o delitti[1], secondo i precedenti penali[2] e il tipo di pena principale[3], in Ticino, dal 2007

	2007		2008		2009		2010		2011	
	Ass.	%	Ass.	%	Ass.	%	Ass.	%	Ass.	%
Totale generale										
Totale	3.133	100,0	3.486	100,0	3.758	100,0	4.541	100,0	3.967	100,0
PD senza condizionale	206	6,6	232	6,7	217	5,8	255	5,6	142	3,6
PD con condizionale	123	3,9	76	2,2	69	1,8	80	1,8	61	1,5
PP senza condizionale	111	3,5	156	4,5	171	4,6	209	4,6	168	4,2
PP con condizionale	2.594	82,8	2.944	84,5	3.247	86,4	3.949	87,0	3.575	90,1
LPU senza condizionale	52	1,7	70	2,0	45	1,2	46	1,0	14	0,4
LPU con condizionale	6	0,2	–	–	3	0,1	–	–	2	0,1
Solo multa	40	1,3	8	0,2	6	0,2	2	0,0	5	0,1
Senza precedenti condanne										
Totale	2.500	79,8	2.775	79,6	2.991	79,6	3.669	80,8	3.199	80,6
PD senza condizionale	94	3,0	119	3,4	117	3,1	126	2,8	51	1,3
PD con condizionale	113	3,6	71	2,0	59	1,6	63	1,4	50	1,3
PP senza condizionale	19	0,6	32	0,9	41	1,1	31	0,7	17	0,4
PP con condizionale	2.207	70,4	2.507	71,9	2.746	73,1	3.421	75,3	3.069	77,4
LPU senza condizionale	28	0,9	39	1,1	21	0,6	26	0,6	6	0,2
LPU con condizionale	6	0,2	–	–	2	0,1	–	–	1	0,0
Solo multa	33	1,1	7	0,2	5	0,1	2	0,0	5	0,1
Con precedenti condanne										
Totale	633	20,2	711	20,4	767	20,4	872	19,2	768	19,4
PD senza condizionale	112	3,6	113	3,2	100	2,7	129	2,8	91	2,3
PD con condizionale	10	0,3	5	0,1	10	0,3	17	0,4	11	0,3
PP senza condizionale	92	2,9	124	3,6	130	3,5	178	3,9	151	3,8
PP con condizionale	387	12,4	437	12,5	501	13,3	528	11,6	506	12,8
LPU senza condizionale	24	0,8	31	0,9	24	0,6	20	0,4	8	0,2
LPU con condizionale	–	–	–	–	1	0,0	–	–	1	0,0
Solo multa	7	0,2	1	0,0	1	0,0	–	–	–	–

Avvertenza: stato del casellario giudiziale: 30.06.2012.

[1] Sono escluse le contravvenzioni (per maggiori dettagli v. le Definizioni).

[2] Una persona è considerata con precedenti penali quando, nel corso dei tre anni precedenti, è già stata condannata una volta oppure se nell'arco di questo periodo ha scontato la propria pena.

[3] Una sentenza può contenere più pene. Affinché la somma delle varie sentenze secondo la sanzione corrisponda al numero totale delle sentenze pronunciate, per ogni sentenza è stata stabilita una "pena principale". Per ottenere una sola "pena principale" per sentenza, le sanzioni sono state disposte secondo la loro gravità: la sanzione più grave è la pena detentiva (PD); seguono la pena pecuniaria (PP), il lavoro di pubblica utilità (LPU) e infine la multa. Esempio: in una sentenza con una PP con la condizionale e un LPU senza condizionale, la PP con la condizionale è considerata "pena principale". Le pene con condizionale parziale sono state incluse nelle pene senza condizionale. Sono considerate pene con condizionale le PD, PP e LPU con condizionale quale sanzione principale.

Fonte: Statistica delle condanne penali (SUS), Ufficio federale di statistica, Neuchâtel

T. 19.11

Stabilimenti di privazione della libertà, posti di detenzione, tasso di occupazione e detenuti secondo le caratteristiche demografiche e il motivo di detenzione, in Ticino, dal 2003[1]

	2003	2004	2005	2006	2007	2008	2009	2010	2011	2012
Stabilimenti di privazione della libertà	**4**	**4**	**4**	**5**	**5**	**3**	**3**	**3**	**3**	**3**
Posti di detenzione	**247**	**247**	**247**	**272**	**255**	**255**	**267**	**267**	**267**	**267**
Concordato dei cantoni latini	1.967	1.997	1.983	2.064	2.043	2.101	2.052	2.044	2.174	2.203
Svizzera	6.365	6.486	6.584	6.716	6.664	6.736	6.653	6.662	6.869	6.978
Tasso di occupazione %	**66,0**	**73,7**	**73,3**	**61,4**	**70,6**	**85,9**	**80,9**	**64,4**	**60,7**	**64,0**
Concordato dei cantoni latini %	81,1	95,8	98,8	96,8	91,8	94,4	101,6	105,9	89,3	104,2
Svizzera %	81,9	92,2	93,2	87,7	85,8	85,8	91,4	92,8	88,3	94,6
Detenuti	**163**	**182**	**181**	**167**	**180**	**219**	**216**	**172**	**162**	**171**
Concordato dei cantoni latini	1.596	1.913	1.959	1.998	1.876	1.984	2.085	2.165	1.942	2.295
Svizzera	5.214	5.977	6.137	5.888	5.715	5.780	6.084	6.181	6.065	6.599
Caratteristiche demografiche										
Di cui donne %	4,3	6,0	7,2	10,8	6,1	5,0	6,9	3,5	6,8	2,3
Di cui stranieri %	...	72,5	80,1	76,6	79,4	77,6	73,6	72,7	76,5	85,4
Di cui minorenni %	1,2	–	–	2,4	–	0,9	2,3	1,2	1,9	–
Motivo di detenzione										
Detenzione preventiva	53	71	62	65	74	103	94	54	45	44
Esecuzione anticipata della pena	–	2	1	1	1	1	2	–	21	42
Esecuzione della pena o misura	108	99	117	100	105	114	120	118	90	85
Misura coercitiva secondo la LStr	–	7	1	1	–	1	–	–	4	–
Scopo di assistenza e altri motivi	2	3	–	–	–	–	–	–	2	–

Avvertenza: sono considerati tutti i detenuti presenti negli stabilimenti di privazione della libertà il giorno di riferimento; sono quindi compresi tutti i motivi di detenzione. Stato della banca dati: 30.10.2012.

[1] Giorno di rilferimento: ogni primo mercoledì del mese di settembre.

Fonte: Statistica della privazione della libertà (FHE), Ufficio federale di statistica, Neuchâtel

T. 19.12

Esecuzione di pena: incarcerazioni, numero medio di detenuti, giorni di detenzione, liberazioni e durata di detenzione, in Ticino, dal 2003

	Incarcerazioni	N. medio di detenuti[1]	Giorni di detenzione in 1.000	Liberazioni	Durata di detenzione in giorni	
					Media	Mediana[2]
2003	312	117	44	314	160	26
2004	298	124	47	290	118	30
2005	343	133	49	321	152	30
2006	254	129	46	280	221	44
2007	259	121	46	244	162	44
2008	337	144	55	313	155	41
2009	291	148	53	305	212	39
2010	317	137	50	329	154	42
2011	266	106	38	303	175	24

Avvertenza: sono considerate solo le persone detenute negli stabilimenti penali durante l'anno civile per esecuzione di pena. Stato della banca dati: 16.08.2012.

[1] Numero medio di detenuti durante l'anno, indipendentemente dall'anno di incarcerazione.

[2] La mediana corrisponde alla cifra che divide in due parti uguali la popolazione dei detenuti: la metà di loro al momento della liberazione ha scontato una pena di durata inferiore, l'altra metà ha scontato una pena di durata superiore.

Fonte: Statistica dell'esecuzione delle pene (SVS), Ufficio federale di statistica, Neuchâtel

T. 19.13

Privazioni della libertà, secondo la forma di esecuzione della pena, in Ticino, dal 1984

	Totale	Esecuzione di pena			LPU[1]	SESE[2]
		Incarcerazioni	Di cui detenzione normale	Di cui semiprigionia		
1984	485	485	372	50	...	...
1985	430	430	400	22	...	...
1986	441	441	410	25	...	...
1987	446	446	268	170	...	...
1988	499	499	296	199	...	...
1989	567	567	258	308	...	...
1990	497	497	352	145	...	...
1991	566	566	375	176	...	...
1992	446	446	303	135	...	...
1993	409	409	255	144	...	...
1994	334	334	214	112	...	...
1995	345	345	238	105	...	...
1996	330	330	218	112	...	...
1997	317	317	228	98	...	...
1998	357	357	248	129	...	...
1999	391	369	246	117	...	22
2000	410	349	254	80	...	61
2001	361	296	176	95	...	65
2002	405	341	217	112	...	64
2003	361	312	210	91	...	49
2004	360	299	195	79	16	45
2005	440	343	266	41	48	49
2006	392	254	179	52	105	33
2007	416	260	218	40	124	32
2008	505	337	268	51	139	29
2009	415	292	203	82	104	19
2010	464	317	258	59	122	25
2011	378	266	240	25	84	28

Avvertenza: stato della banca dati 16.08.2012.

[1] Lavoro di pubblica utilità.

[2] Esecuzione di pena sotto sorveglianza elettronica.

Fonte: Statistica dell'esecuzione delle pene (SVS), Statistica del lavoro di pubblica utilità (SLPU) e Statistica dell'esecuzione delle pene sotto sorveglianza elettronica (SESE), Ufficio federale di statistica, Neuchâtel

T. 19.14

Privazioni della libertà, secondo le caratteristiche demografiche e la forma di esecuzione della pena, in Ticino, dal 2003

	Totale	Sesso		Nazionalità		Classe d'età			
		Uomini	Donne	Svizzeri	Stranieri	Meno di 25	25 - 34	35 - 44	45 e più
Totale									
2003	361	330	31	202	159	74	138	105	44
2004	359	328	31	187	172	76	127	100	56
2005	440	402	38	211	229	102	151	119	68
2006	392	364	28	210	182	102	122	100	68
2007	415	389	26	197	218	94	139	107	75
2008	505	451	54	245	260	143	163	115	84
2009	414	373	41	201	213	105	135	90	84
2010	464	418	46	197	267	99	148	116	101
2011	378	344	34	151	227	92	111	91	84
EP[1]									
2003	312	288	24	172	140	67	117	92	36
2004	298	277	21	140	158	64	106	85	43
2005	343	315	28	138	205	85	122	97	39
2006	254	234	20	117	137	65	86	62	41
2007	259	250	9	98	161	64	91	67	37
2008	337	316	21	130	207	104	112	73	48
2009	291	272	19	107	184	75	109	61	46
2010	317	295	22	108	209	78	101	73	65
2011	266	246	20	81	185	74	85	56	51
LPU[2]									
2003	...	...	...	...	...	...	...	...	...
2004	16	15	1	12	4	2	7	4	3
2005	48	42	6	35	13	12	13	11	12
2006	105	99	6	72	33	31	27	27	20
2007	124	110	14	80	44	26	39	29	30
2008	139	108	31	97	42	35	42	35	27
2009	104	84	20	78	26	27	20	23	34
2010	122	99	23	73	49	20	37	33	32
2011	84	71	13	48	36	17	16	26	25
SESE[3]									
2003	49	42	7	30	19	7	21	13	8
2004	45	36	9	35	10	10	14	11	10
2005	49	45	4	38	11	5	16	11	17
2006	33	31	2	21	12	6	9	11	7
2007	32	29	3	19	13	4	9	11	8
2008	29	27	2	18	11	4	9	7	9
2009	19	17	2	16	3	3	6	6	4
2010	25	24	1	16	9	1	10	10	4
2011	28	27	1	22	6	1	10	9	8

Avvertenza: stato della banca dati 16.08.2012.

[1] Esecuzione di pena (incarcerazioni).

[2] Lavoro di pubblica utilità (introdotto in Ticino nel 2004).

[3] Esecuzione di pena sotto sorveglianza elettronica.

Fonte: Statistica dell'esecuzione delle pene (SVS), Statistica del lavoro di pubblica utilità (SLPU) e Statistica dell'esecuzione delle pene sotto sorveglianza elettronica (SESE), Ufficio federale di statistica, Neuchâtel

T. 19.15

Consulenze a vittime di reati, secondo il sesso, la classe d'età e la nazionalità, in Ticino, dal 2000

	Totale[1] ass.	Sesso %		Classe d'età %			Nazionalità %	
		Uomini	Donne	Meno di 18	18 - 29	30 e più	Svizzeri	Stranieri
2000	199	24,1	75,9	37,7	21,6	40,2	57,8	38,2
2001	344	27,0	72,7	37,5	19,8	42,4	51,7	44,5
2002	247	24,7	74,1	36,8	22,7	40,1	58,3	40,5
2003	348	25,3	74,4	42,0	17,5	40,2	61,2	35,1
2004	528	25,9	73,7	37,5	19,3	43,0	58,1	38,1
2005	574	24,4	75,1	34,0	18,5	47,6	54,4	43,6
2006	530	27,7	70,9	38,7	18,9	39,4	58,9	39,1
2007	587	31,0	68,5	39,0	19,3	41,7	52,3	47,0
2008	682	27,0	71,1	36,5	20,8	42,1	55,1	44,1
2009	666	30,8	68,3	38,6	20,7	40,4	61,6	38,1
2010	594	33,0	66,5	33,0	18,4	48,1	62,1	37,2
2011	517	25,0	73,7	24,8	19,1	54,7	54,9	43,5

Avvertenza: stato della banca dati: 03.12.2012.

[1] Le somme dei valori percentuali non corrispondono sempre al 100% in quanto per alcuni casi le caratteristiche demografiche sono sconosciute.

Fonte: Statistica dell'aiuto alle vittime (OHS), Ufficio federale di statistica, Neuchâtel

T. 19.16

Consulenze a vittime di reati, secondo il tipo di reato, in Ticino, dal 2000

	Totale	Incidenti della circolazione stradale	Omicidio[1] (compreso il tentativo)	Reati contro l'integrità sessuale di fanciulli	Altri reati contro l'integrità sessuale	Lesioni corporali[1]	Altri reati CP	Senza indicazione
2000	199	3	2	21	13	105	26	29
2001	344	21	7	48	26	143	37	62
2002	247	9	6	22	30	96	50	34
2003	348	15	11	56	32	108	77	49
2004	528	11	55	76	61	154	104	67
2005	574	10	28	67	57	189	100	123
2006	530	14	17	61	56	150	105	127
2007	587	11	28	86	64	157	131	110
2008	682	15	45	101	63	227	136	95
2009	666	16	31	110	49	227	97	136
2010	594	25	55	101	51	234	114	14
2011	517	14	44	95	26	261	66	11

Avvertenza: stato della banca dati: 03.12.2012.

[1] Senza gli incidenti della circolazione stradale.

Fonte: Statistica dell'aiuto alle vittime (OHS), Ufficio federale di statistica, Neuchâtel

Definizioni

Glossario

Affari criminali *(*o ***Casi criminali):*** insieme dei reati registrati nell'ambito di una denuncia o di una procedura di indagine della polizia (v. a. ***Reati registrati dalla polizia***). Un rilevamento dei casi completamente omogeneo non è possibile, poiché ogni Cantone presenta ripartizioni di competenze e modalità diverse nell'allestimento dei rapporti.

Concordati sull'esecuzione delle pene: in Svizzera, in materia di esecuzione delle pene e delle misure i Cantoni si sono raggruppati in tre regioni, poiché non tutti dispongono di stabilimenti penali. Quello dei cantoni latini comprende: Friburgo, Ginevra, Giura, Neuchâtel, Vaud, Vallese e Ticino.

Condanna penale (adulti): sentenza con cui il giudice riconosce la colpevolezza della persona imputata e le infligge di regola una sanzione. Le statistiche considerano solo le condanne iscritte nel casellario giudiziale, vale a dire quelle pronunciate per crimini o delitti (escluse le contravvenzioni). Decisioni posteriori, quali ad esempio l'annullamento della sospensione condizionale per una pena detentiva, sono considerate ma non sono conteggiate come nuove condanne.

Condanna penale (minorenni): decisione pronunciata dal Magistrato dei minorenni o dal Tribunale dei minorenni sulla base del Codice penale e di altre leggi federali, con la quale l'autorità penale stabilisce una misura di protezione e/o infligge una pena a dipendenza della personalità del minore, dei suoi bisogni e della colpevolezza. Le statistiche considerano solo le condanne che concernono reati al CP, alla LStup e alla LStr, come pure delitti alla LCStr (escluse le contravvenzioni). Gli altri reati sono considerati solo se una di queste leggi è menzionata.

Contravvenzioni, Crimini e Delitti: vedi ***Reati***.

Diritto penale: in Svizzera, l'essenziale della legislazione penale è contenuta nel Codice penale svizzero (CP), che tratta la maggioranza dei crimini e dei delitti. Al CP si aggiungono altre leggi penali federali: la Legge federale sulla circolazione stradale (LCStr), la Legge federale sugli stupefacenti (LStup), la Legge federale sugli stranieri (LStr) e, infine, il Codice penale militare (CPM), al quale sottostanno le persone che compiono un servizio militare.

Detenuti: persone che risiedono in uno stabilimento di privazione della libertà per l'esecuzione di una sanzione penale o per altri motivi di detenzione.

Diritto penale dei minorenni: le disposizioni relative ai fanciulli e agli adolescenti inserite nel 1942 nel Codice penale svizzero sono state raggruppate per formare il diritto penale minorile (DPMin), in vigore dal 1. gennaio 2007. Contemporaneamente l'età di punibilità è stata innalzata da 7 a 10 anni.

Durata di detenzione: è rilevata al momento della liberazione e tiene conto del totale dei giorni scontati (nell'anno civile considerato e negli anni precedenti).

Impunità (minorenni): v. ***Pena (minorenni)***

Misura (adulti): una delle due forme di sanzione, senza carattere punitivo, che tiene in considerazione la pericolosità sociale dell'autore di un reato. Una misura comporta obbligatoriamente una condanna. Può prevedere trattamenti ambulatoriali o ospedalizzazione se la persona condannata soffre di disturbi della personalità quali turbe psichiche, alcolismo o tossicomania.

Misura protettiva (minorenni): decreto penale che il giudice applica qualora il minore abbia commesso un atto per cui la legge commina una pena e dall'inchiesta risulti che egli necessita di un sostegno educativo speciale o di un trattamento terapeutico. L'autorità giudicante ordina le misure protettive richieste dalle circostanze, indipendentemente dal fatto che egli abbia agito in modo colpevole. La misura protettiva può essere combinata a una pena.

Misure amministrative nell'ambito della circolazione stradale: misure previste dalla legislazione stradale ordinate nei confronti dei conducenti di veicoli stradali a motore che si sono resi autori di infrazioni alle norme della circolazione e/o che non sono ritenuti idonei alla guida a seguito di malattia, di dipendenza da alcol e droghe o da incapacità caratteriale. Sono costituite dall'ammonimento nei casi lievi, dalla revoca della licenza di condurre nei casi medio gravi e gravi e dalla revoca di sicurezza della licenza nei casi di rilevata inidoneità alla guida, indipendentemente dalla violazione di norme della circolazione stradale.

Pena (adulti): una delle due forme di sanzione, consistente nella diminuzione o privazione di un bene giuridico individuale (p. es. libertà, patrimonio). Dal 1. gennaio 2007, oltre alla pena detentiva e alla multa, può prevedere pene pecuniarie e lavoro di interesse generale.

Pena (minorenni): decreto penale che il giudice applica se il minore ha agito in modo colpevole. Il catalogo delle pene comprende: impunità (nelle tabelle presentata separatamente), ammonizione, prestazione personale, multa, privazione della libertà. La pena può essere combinata a una misura protettiva.

Pena principale: v. ***Sanzione principale***.

Posti di detenzione: capacità ufficiale, ovvero numero di posti per detenuti determinato dall'autorità competente, escluse l'infermeria e le celle disciplinari.

Reati *(*o ***Infrazioni)***: comportamenti umani sanzionabili perché contrari al diritto. Il diritto penale distingue tre categorie di reati in funzione della gravità dell'atto (e di conseguenza della sanzione): contravvenzioni, delitti e crimini (in ordine di gravità crescente).

Reati registrati dalla polizia: reati registrati nell'ambito di una denuncia o di una procedura d'indagine della polizia. Non sono inclusi gli atti illegali che confluiscono in un procedimento giudiziario attraverso altri canali. Per i reati chiariti v. ***Tasso di chiarimento dei reati***.

Sanzione: conseguenza giuridica della violazione di una norma penale, vale a dire di un reato, stabilita dal giudice tramite la condanna penale. Si distingue tra pena e misura.
Sanzione principale: una sentenza può contenere più pene. In alcune elaborazioni statistiche, affinché la somma delle varie sentenze secondo la sanzione corrisponda al numero totale delle sentenze pronunciate, per ogni sentenza si stabilisce una "pena principale". Per ottenere una sola "pena principale" per sentenza, le sanzioni sono disposte secondo la loro gravità: la sanzione più grave è la pena detentiva (PD); seguono la pena pecuniaria (PP), il lavoro di pubblica utilità (LPU) e infine la multa. Ad esempio: in una sentenza con una PP con la condizionale e un LPU senza condizionale, la PP con la condizionale è considerata "pena principale".
Stabilimenti di privazione della libertà: istituti destinati all'esecuzione di pene e misure, come pure ad altre forme di detenzione quali l'arresto, la detenzione di sicurezza, la detenzione preventiva e la detenzione a fini di espulsione o estradizione. In Ticino sono il Penitenziario cantonale "La Stampa", il Carcere aperto Naravazz e il Carcere giudiziario La Farera, che hanno ognuno caratteristiche e obiettivi specifici.
Tasso di chiarimento dei reati: nell'ambito della SPC, la quota parte di reati per i quali, in base alle conoscenze della polizia al momento della registrazione, può essere identificato almeno uno degli autori, che compaiono quali imputati insieme a eventuali istigatori, coautori e complici. Non fornisce alcuna informazione sul successivo svolgimento delle procedure giudiziarie.

Fonti statistiche

Statistica criminale di polizia (SPC)
Statistica annuale che informa sul numero, la struttura e l'evoluzione dei reati registrati dalla polizia, come pure sulle caratteristiche sociodemografiche degli imputati e delle vittime. Riporta i reati al CP e agli articoli di rilevanza penale di diverse leggi federali complementari (tra cui LStup e LStr). Sono esclusi i dati sulla criminalità nascosta, le violazioni che sfociano direttamente in una procedura giudiziaria, come pure le violazioni alla Legge sulla circolazione stradale (quest'ultime sono oggetto di un'altra statistica). La SPC è infatti una misura dell'attività dei servizi di polizia e non rappresenta in modo fedele la reale dimensione dei fenomeni che tratta. Fornisce tuttavia dati di base per l'analisi della criminalità e per la valutazione del procedimento penale e delle carriere criminali, informazioni che servono a orientare la politica in materia di criminalità e di diritto penale e a valutarne gli effetti. È stata rivista nel 2009 e dal 2010 è realizzata dall'UST in collaborazione con le autorità di polizia cantonali.

Statistica delle misure amministrative (ADMAS)
Statistica allestita annualmente dall'Ufficio federale delle strade (Ustra) che informa sulle misure amministrative cresciute in giudicato applicate nei confronti di conducenti di veicoli stradali a motore che sono titolari di una licenza di condurre. È elaborata a partire dal registro automatizzato ADMAS, gestito dall'Ustra in collaborazione con i Cantoni e il Principato del Liechtenstein. Va considerato che i dati sono influenzati dall'intensità dei controlli stradali preventivi effettuati dalla polizia e dai tempi necessari per l'evasione dei casi, che determinano fluttuazioni tra un anno e l'altro, Anche l'automatizzazione dei processi di elaborazione dei dati introdotta nel 2008 (e la conseguente possibilità di evadere un numero maggiore di pratiche in minor tempo) ha determinato gli aumenti registrati negli anni recenti.

Statistica delle condanne penali di minorenni (JUSUS)
Statistica elaborata annualmente dall'UST riguardante le condanne penali cresciute in giudicato e altre decisioni penalmente rilevanti nei confronti di minorenni. Informa sulla quantità, la struttura e l'evoluzione delle condanne emesse in base al diritto penale dei minorenni, sui tipi di decisioni, sulle infrazioni menzionate nelle condanne e sulle sanzioni pronunciate. La JUSUS permette pure di effettuare un'analisi del carattere delle persone giudicate, in particolare per quanto attiene alla recidiva e alle carriere criminali, e contribuisce alla preparazione e alla valutazione della politica in materia criminale e di diritto penale minorile.

Statistica delle condanne penali (SUS)
Statistica elaborata annualmente dall'UST riguardante le condanne penali di adulti cresciute in giudicato e iscritte nel casellario giudiziale. Fornisce informazioni concernenti la quantità, la struttura e l'evoluzione delle condanne pronunciate nei confronti di persone adulte, i reati menzionati nelle condanne, le sanzioni pronunciate, come pure le caratteristiche sociodemografiche delle persone condannate, la recidività e le carriere criminali. Rileva la totalità delle decisioni pronunciate secondo le disposizioni del diritto penale degli adulti per crimini o delitti commessi in relazione alle leggi principali – CP, LStup, LCStr, LStr. Nel 2007, con l'entrata in vigore della revisione del CP sono state ridefinite le regole per l'iscrizione delle condanne nel casellario giudiziale. Da allora, le contravvenzioni non sono considerate per la presentazione delle statistiche perché non tutte sono iscritte nel casellario giudiziale. Inoltre, siccome la nomenclatura delle infrazioni registrate permette di fare la distinzione tra contravvenzioni, crimini e delitti solo per le quattro leggi principali, le infrazioni alle altre leggi federali sono escluse dall'universo di riferimento per

le analisi dei risultati. Per garantire la comparabilità nel tempo, l'UST ha rielaborato le serie cronologiche. Quest'ultime non sono paragonabili con i dati pubblicati negli annuari statistici, cantonali e federali, degli anni precedenti. Infine, siccome ogni sentenza può essere oggetto di ricorsi, possono passare svariati anni finché sia iscritta nel casellario giudiziale e figuri quindi nella statistica. Di conseguenza, l'interpretazione dell'evoluzione del numero di condanne relativo agli anni più recenti richiede prudenza. La SUS fornisce basi empiriche per valutare e orientare la politica in materia di diritto penale e di criminalità.

Statistica della privazione della libertà (FHE)
Indagine realizzata annualmente dall'UST ogni primo mercoledì di settembre, che rileva la capacità ufficiale degli stabilimenti penali, il numero di detenuti e alcune loro caratteristiche, quali sesso, età, nazionalità e motivo di detenzione. I dati sui detenuti concernono la detenzione preventiva, l'esecuzione anticipata della pena, l'esecuzione della pena, la misura coercitiva secondo la LStr, la detenzione a scopo di assistenza e altri motivi di detenzione. La FHE fornisce basi empiriche per valutare e orientare la politica in materia di diritto penale e di criminalità.

Statistica dell'esecuzione delle pene (SVS)
Statistica penitenziaria prodotta annualmente dall'UST che informa sul volume, la struttura e l'evoluzione dell'esecuzione delle pene privative della libertà senza condizionale e sulla popolazione penitenziaria giudicata. Diversamente dalla FHE, concerne unicamente le persone detenute per l'esecuzione anticipata e l'esecuzione della pena (sono quindi escluse le persone detenute per altri motivi, quali ad esempio la detenzione preventiva). La SVS fornisce informazioni che permettono di analizzare la recidiva e l'efficacia delle sanzioni, come pure basi empiriche per valutare e orientare la politica in materia di diritto penale e di criminalità.

Statistica del lavoro di pubblica utilità (SLPU)
Statistica prodotta annualmente dall'UST che informa sulle pene e sulle pene privative della libertà di sostituzione eseguite sotto forma di lavoro di interesse generale. Fornisce informazioni per valutare l'esecuzione delle sanzioni e permette di analizzare la recidiva e l'efficacia delle sanzioni. Combinandola con altre fonti di dati, è possibile elaborare cifre chiave e indicatori sull'esecuzione delle pene e sulle forme di esecuzione sostitutive. La SLPU fornisce basi empiriche per valutare e orientare la politica in materia di diritto penale e di criminalità.

Statistica dell'esecuzione delle pene sotto sorveglianza elettronica (SESE)
Statistica prodotta annualmente dall'UST che informa sul volume delle pene di corta durata eseguite interamente sottoforma di sorveglianza elettronica (f*ront door*) rispettivamente sul volume delle parti di pene di lunga durata svolte quale fase di esecuzione antecedente al lavoro e all'alloggio esterno e alla liberazione condizionale (*back door*). Fornisce informazioni per valutare l'esecuzione delle sanzioni e permette di analizzare la recidiva e l'efficacia delle sanzioni. Combinandola con altre fonti di dati, è possibile elaborare cifre chiave e indicatori sull'esecuzione delle pene e sulle forme di esecuzione sostitutive. La SESE fornisce basi empiriche per valutare e orientare la politica in materia di diritto penale e di criminalità.

Statistica dell'aiuto alle vittime (OHS)
Statistica annuale che offre un quadro generale dell'applicazione della Legge federale concernente l'aiuto alle vittime di reati, elaborata sulla base di due rilevazioni. La prima censisce il numero di vittime che hanno fatto ricorso a un consultorio d'aiuto nel corso di un anno civile e fornisce informazioni riguardanti le loro caratteristiche demografiche (sesso, classe d'età, domicilio, nazionalità), i reati subiti, il tipo di aiuto fornito dai consultori e alcune caratteristiche sommarie dei presunti autori. La seconda rilevazione censisce invece il numero e l'ammontare degli indennizzi e delle riparazioni morali versati dai Cantoni e informa sulle caratteristiche demografiche dei richiedenti e sui reati subiti.

Ulteriori definizioni nel sito dell'Ustat:
www.ti.ch/ustat > Prodotti > Definizioni > 19 Criminalità, diritto penale e civile

Per saperne di più

Ufficio di statistica (Ustat):
www.ti.ch/ustat

Magistratura dei minorenni e Ministero pubblico:
www.ti.ch/pg

Polizia cantonale:
www.polizia.ti.ch

Ufficio federale di statistica:
www.bfs.admin.ch

Ufficio federale delle strade (USTRA):
www.astra.admin.ch

PRIVAZIONI
DEBITI
REDDITI
POVERTÀ
RISPARMI
BUDGET
ESCLUSIONE
SPESE

20 SITUAZIONE ECONOMICA E SOCIALE DELLA POPOLAZIONE

426 Introduzione
427 Panorama
427 Reddito delle economie domestiche
427 Spese delle economie domestiche
428 Risparmio e debiti
429 Povertà e privazioni
430 Dati
438 Definizioni
438 Glossario
439 Fonti statistiche
439 Per saperne di più

Introduzione

Nell'ambito di questo tema, a livello cantonale la statistica pubblica fornisce innanzitutto le informazioni dell'Indagine sul budget delle famiglie, prodotta dall'Ufficio federale di statistica (UST), che comprende i redditi e le spese (di consumo e di trasferimento) delle economie domestiche residenti in Svizzera, da cui sono tratti i dati sul reddito disponibile e sul risparmio. A queste si aggiungono le informazioni provenienti dalla Statistica sul reddito e sulle condizioni di vita dell'UST, relative alla povertà e alle privazioni materiali, ma anche a indicatori soggettivi quali il grado di soddisfazione sulla qualità di vita. Il carattere campionario di queste due rilevazioni condiziona la precisione dei dati, tanto che in alcuni casi l'informazione è da considerarsi di carattere indicativo.
In collaborazione con il Dipartimento di scienze aziendali e sociali della SUPSI, l'Ustat ha condotto un'intensa attività di ricerca attorno ai fenomeni della povertà e della povertà lavorativa, sfociata in alcune pubblicazioni.

Povertà e condizioni di vita
La questione della povertà è un tema complesso, che la statistica affronta seguendo diversi approcci: da una parte esistono quelli oggettivi, che fissano un reddito minimo (assoluto o relativo) e poi stimano il numero di persone che hanno un reddito disponibile inferiore a questa soglia; dall'altra figurano quelli soggettivi, che cercano di valutare quante persone non riescono a permettersi certi beni oppure quante reputano insoddisfacenti le loro condizioni di vita.

Questo tema nel sito dell'Ustat:
www.ti.ch/ustat-situazione

Panorama

Reddito delle economie domestiche

Un'economia domestica ticinese percepisce in media un reddito complessivo di 7.796 franchi al mese (dati relativi al periodo 2006-2008[1]). Il 71,0% è frutto dell'attività lavorativa dei suoi membri, il 3,0% deriva da redditi da affitti e capitale e il restante 26,0% proviene da rendite o trasferimenti. Se si considerano unicamente i redditi primari, cioè i redditi da lavoro (dipendente o indipendente) e quelli da affitto e capitali, con 5.771 franchi le economie domestiche ticinesi percepiscono 1.274 franchi al mese in meno rispetto alla media nazionale (-18,1%) [F. 20.1]. La maggiore rilevanza a livello cantonale dei redditi derivanti da rendite e trasferimenti (26,0% contro 21,0% a livello nazionale) è da attribuire a diversi fattori, come ad esempio il maggior peso della popolazione anziana che caratterizza la struttura demografica ticinese e il tasso di disoccupazione più elevato.

[1] L'indagine sul budget delle economie domestiche aggrega i dati raccolti nel periodo 2006-2008 (pooling).

F. 20.1
Reddito delle economie domestiche (in fr. e in %: 100% = reddito lordo), in Svizzera e in Ticino, nel periodo 2006-2008
Fonte: IBED, UST

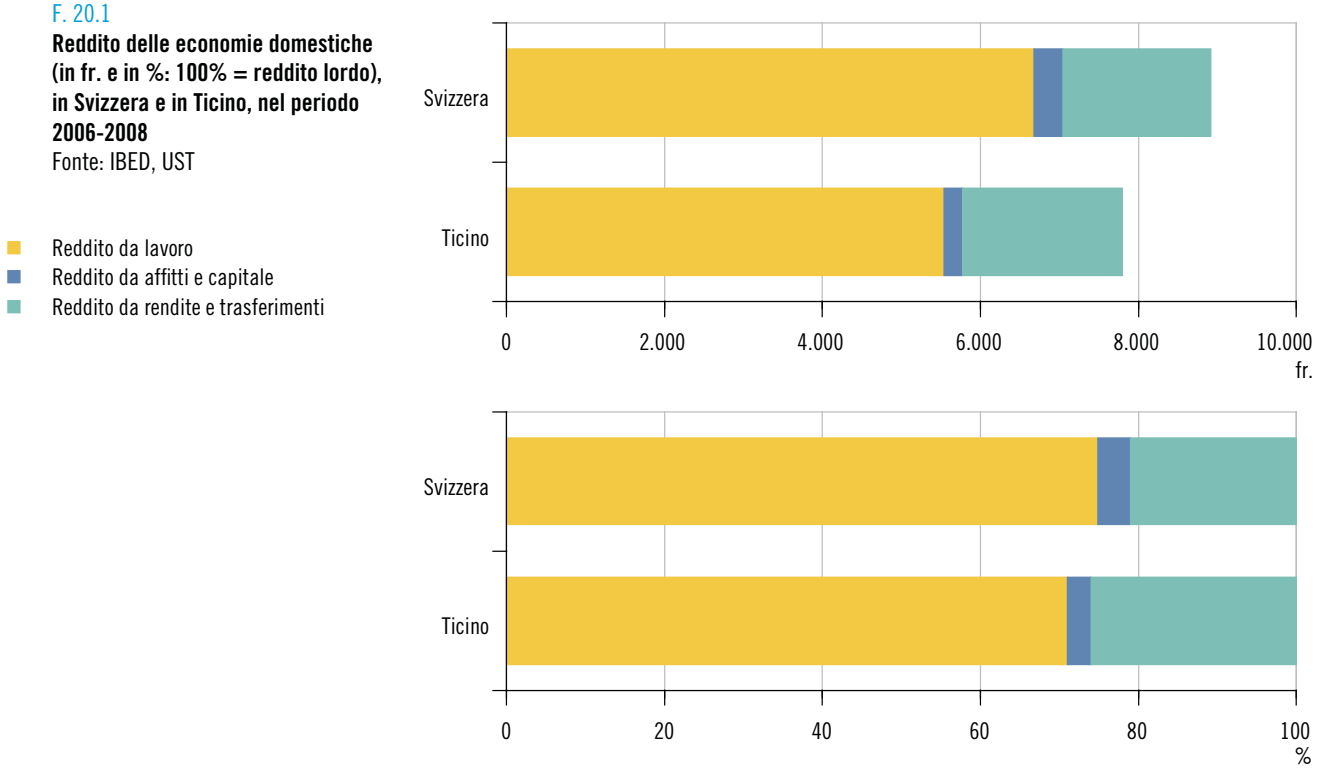

Spese delle economie domestiche

Un'economia domestica ticinese spende in media 7.419 franchi al mese, vale a dire quasi 1.000 franchi in meno rispetto alla media nazionale (-11,7%) [F. 20.2].

In Ticino, le spese obbligatorie – ossia i contributi alle assicurazioni sociali, le imposte e i contributi obbligatori all'assicurazione malattia – sfiorano i 2.000 franchi (1.945 per l'esattezza), contro 2.381 franchi a livello nazionale (-18,3% il dato ticinese rispetto a quello svizzero). A livello cantonale, un quarto del reddito familiare se ne va quindi per sostenere queste spese; ciò che resta è il reddito disponibile, pari a 5.712 franchi.

Le spese di consumo delle economie domestiche ticinesi ammontano a 4.799 franchi, cifra inferiore di soli 479 franchi alla media nazionale (-9,1%). Di queste, la voce principale è quella legata all'abita-

zione e all'energia, pari a 1.229 franchi al mese; seguono le spese di trasporto (731 franchi) e per i prodotti alimentari (668 franchi). Rispetto al reddito disponibile, queste voci rappresentano quote del 21,5%, 12,8% e 11,7%.

F. 20.2
Spese e risparmio delle economie domestiche (in fr. e in %: 100% = reddito lordo), in Svizzera e in Ticino, nel periodo 2006-2008
Fonte: IBED, UST

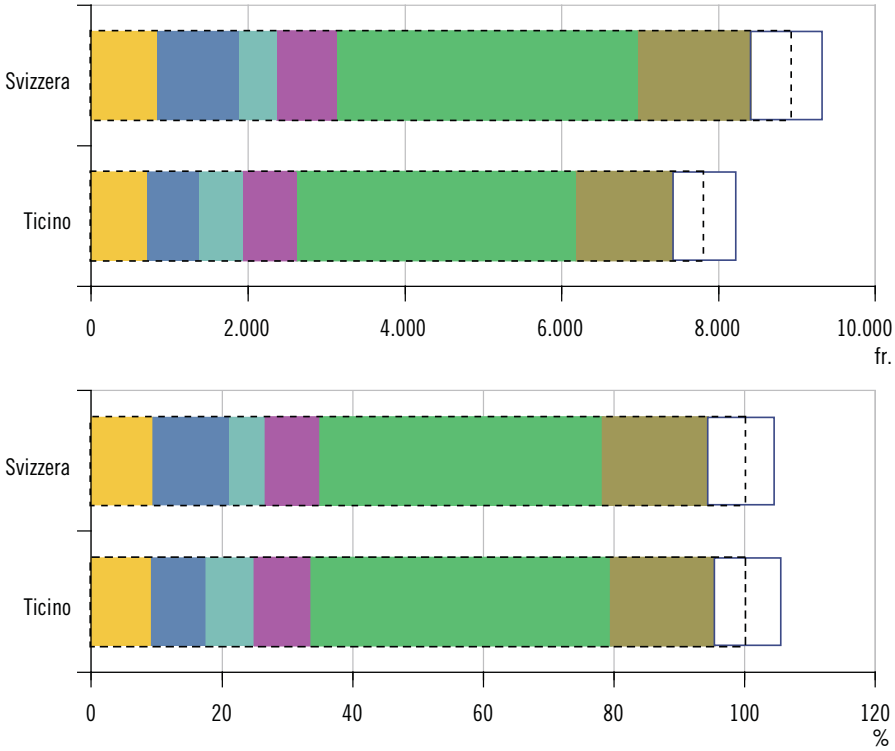

- Contributi assicurazioni sociali
- Imposte
- Premio LAMal
- Altre assicurazioni, tasse e trasferimenti
- Spese di consumo (senza abitazione e energia)
- Abitazione e energia
- Risparmio*
- Reddito lordo

* Risparmio = (reddito lordo - spese) + reddito sporadico.

Risparmio e debiti

Con 8.214 franchi di entrate (7.796 franchi di reddito lordo a cui si aggiungono 418 franchi di reddito sporadico), e 7.419 di uscite, il bilancio mensile medio di un'economia domestica in Ticino si chiude con un risparmio di 795 franchi (913 franchi a livello nazionale).
Questa situazione favorevole non fa però purtroppo l'unanimità delle economie domestiche ticinesi. Non sono poche infatti le situazioni finanziare precarie. Alcune cifre (dati 2008) lo rivelano inequivocabilmente:

– solo la metà delle persone residenti in Ticino vive in un'economia domestica che non ha bisogno di chiedere un prestito;
– più di un quarto (26,4%[2]) vive in un'economia domestica che ha un debito con un istituto bancario, un quarto in un'economia domestica che si appoggia all'aiuto di familiari o amici e un quarto in un'economia domestica che non ha accesso al credito privato perché non dispone di garanzie sufficienti;
– infine, il 7,5% vive in un'economia domestica che si trova con uno scoperto di pagamento critico, superiore cioè ai due terzi del proprio reddito disponibile mensile.

In Svizzera la situazione appare meno grave: infatti, oltre il 70,0% dichiara di non avere bisogno di far ricorso al debito commerciale; il fenomeno rimane però preoccupante, basti pensare che pure a livello nazionale il 7,7% delle persone vive in un'economia domestica con degli arretrati di pagamento critici.

[2] L'intervallo di confidenza (v. il tema 00 Basi statistiche) va da 19,9% a 32,9% per il Ticino, da 16,8% a 19,6% per la Svizzera.

Sia a livello cantonale che nazionale, il principale motivo di indebitamento concerne l'acquisto dell'automobile. In Ticino si stima che la quota di persone che vive in un'economia domestica che ha acquistato questo bene tramite un contratto di *leasing* si situi tra l'11,1% e il 22,5%, mentre in Svizzera si calcola che questo valore sia compreso nell'intervallo 9,2%-11,4% (con una probabilità del 95%) [F. 20.3].

F. 20.3
Indebitamento delle economie domestiche* (in %), secondo il motivo, in Svizzera e in Ticino, nel 2008
Fonte: SILC, UST

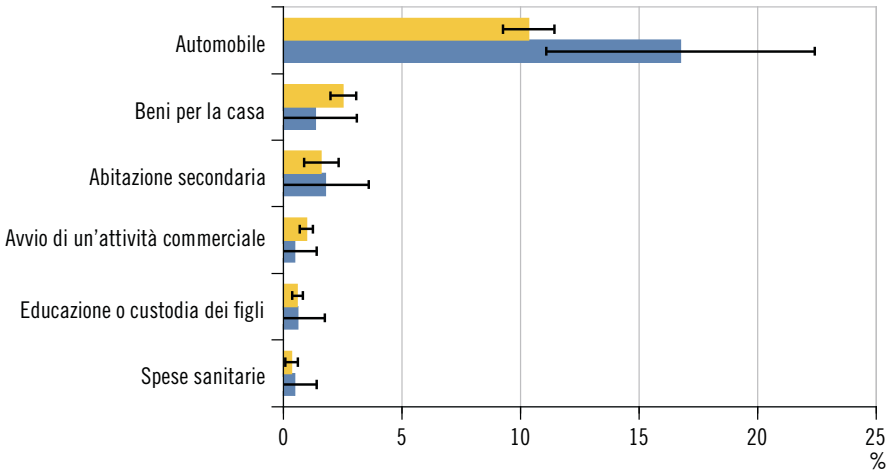

Svizzera
Ticino

* Le barre orizzontali rappresentano gli intervalli di confidenza al 95% (v. il tema 00 Basi statistiche).

Povertà e privazioni

In Ticino, nel 2011, il 17,3% delle persone vive in un'economia domestica con un reddito disponibile equivalente inferiore alla soglia di povertà (fissata al 60,0% del valore mediano del reddito disponibile equivalente calcolato a livello nazionale) e il 5,2% vive in un'economia domestica confrontata a privazioni materiali a causa di una situazione finanziaria precaria. A livello nazionale queste cifre si fissano a 14,1%, rispettivamente a 3,3% [F. 20.4].
Questo quadro assume ancora maggiore rilevanza quando vi si accompagnano i dati di alcune valutazioni soggettive: in Ticino oltre la metà delle persone, il 58,4%, si dichiara insoddisfatto della propria situazione finanziaria, poco meno di un terzo delle persone non riesce ad affrontare una spesa imprevista di 2.000 franchi, e il 14,3% delle persone dichiara che il reddito dell'economia domestica non è sufficiente per affrontare le spese abituali. La situazione cantonale è più grave rispetto a quanto misurato a livello nazionale, dove le stesse quote sono sempre inferiori, pari cioè al 46,9%, al 18,7% e al 12,8%.

F. 20.4
Tasso di rischio di povertà e tasso di privazione materiale* (in %), per grande regione, in Svizzera, nel 2011
Fonte: SILC, UST

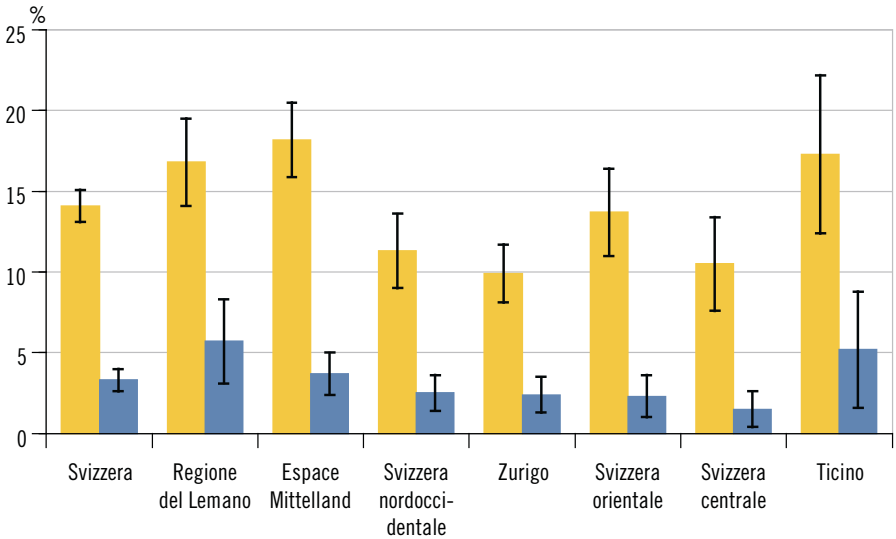

Tasso di rischio di povertà**
Tasso di privazione materiale

* Le barre verticali rappresentano gli intervalli di confidenza al 95% (v. il tema 00 Basi statistiche).

** RDE < al 60% del RDE mediano nazionale.

Dati

T. 20.1

Costo dell'abitazione[1] (in percentuale del reddito disponibile delle economie domestiche[2]), secondo il tipo di occupante, per grande regione, in Svizzera, dal periodo 2000-2002

	2000-2002			2003-2005			2006-2008		
	Totale ED	Locatari	Proprietari	Totale ED	Locatari	Proprietari	Totale ED	Locatari	Proprietari
Svizzera	**19,7**	**22,6**	**15,3**	**19,8**	**23,9**	**15,0**	**20,4**	**24,8**	**15,2**
Regione del Lemano	19,4	21,7	15,2	19,9	23,3	14,7	21,0	24,8	14,4
Espace Mittelland	19,3	21,9	15,3	19,0	23,2	15,0	19,9	24,8	15,3
Svizzera nordoccidentale	20,2	23,5	15,7	19,8	24,6	14,9	20,5	25,0	15,6
Zurigo	20,2	23,2	14,9	21,1	24,4	14,7	21,0	24,7	14,9
Svizzera orientale	19,0	23,3	15,1	18,7	22,3	15,4	19,6	24,8	15,4
Svizzera centrale	20,1	23,8	15,4	20,7	24,7	15,6	20,8	24,2	16,1
Ticino	19,5	22,2	15,1	19,5	25,3	13,5	19,3	25,2	14,6

[1] Costo dell'abitazione principale, che comprende: l'affitto (o gli interessi ipotecari), le spese di riscaldamento e di energia, le tasse di eliminazione dei rifiuti e di depurazione delle acque, e le spese correnti di manutenzione. Per ogni economia domestica, il costo totale dell'abitazione è diviso per il reddito disponibile dell'ED.

[2] La tabella indica la quota parte mediana dei costi d'abitazione sul reddito disponibile dell'economia domestica (mediana: la metà del gruppo considerato vive in ED in cui la quota parte dei costi d'abitazione è inferiore alla percentuale indicata, l'altra metà vive in ED in cui la quota parte dei costi d'abitazione è superiore alla percentuale indicata). Esempio di lettura: nel periodo 2006-2008, in Ticino la metà delle economie domestiche spende per l'abitazione principale meno del 19,3% del proprio reddito disponibile.

Fonte: Indagine sul budget delle economie domestiche (IBED), Ufficio federale di statistica, Neuchâtel

T. 20.2

Indice del reddito disponibile equivalente mediano[1] delle economie domestiche, per grande regione, in Svizzera, dal 1998 (reddito disponibile equivalente mediano nazionale = 100)

	1998	2000-2002	2003-2005	2006-2008
Svizzera	**100,0**	**100,0**	**100,0**	**100,0**
Regione del Lemano	95,9	95,4	95,9	96,3
Espace Mittelland	96,4	96,1	96,7	94,5
Svizzera nordoccidentale	116,4	110,0	105,0	108,1
Zurigo	108,6	113,7	115,4	116,9
Svizzera orientale	93,5	94,1	95,0	95,0
Svizzera centrale	96,7	100,0	99,8	97,3
Ticino	86,0	88,4	88,8	87,9

[1] Esempio di lettura: nel periodo 2006-2008, il reddito disponibile equivalente mediano di un'economia domestica nel canton Ticino è pari all'87,9% del reddito disponibile equivalente mediano svizzero.

Fonte: Indagine sul budget delle economie domestiche (IBED), Ufficio federale di statistica, Neuchâtel

Ulteriori dati nel sito dell'Ustat:
www.ti.ch/ustat-datistatistici > 20 Situazione economica e sociale della popolazione

T. 20.3

Redditi e spese delle economie domestiche[1] (media mensile per economia domestica), in Svizzera e in Ticino, nel periodo 2006-2008[2]

	Svizzera[2]			Ticino		
	Fr.	Q.[3]	% sul reddito lordo	Fr.	Q.[3]	% sul reddito lordo
Reddito dal lavoro[4]	**6.678**	**b**	**74,9**	**5.536**	**c**	**71,0**
Reddito da attività dipendente	5.748	b	64,5	4.718	c	60,5
Reddito da attività indipendente	931	c	10,4	818	e	10,5
Reddito da affitti e capitale	**367**	**d**	**4,1**	**234**	**e**	**3,0**
Reddito primario[4]	**7.045**	**b**	**79,0**	**5.771**	**c**	**74,0**
Reddito da rendite e traferimenti	**1.719**	**b**	**19,3**	**1.826**	**c**	**23,4**
Rendite AVS/AI (primo pilastro)	779	b	8,7	903	d	11,6
Rendite da cassa pensione (secondo pilastro)	601	c	6,7	527	d	6,8
Prestazioni sociali e indennità	340	c	3,8	397	d	5,1
Trasferimenti monetari ricevuti da altre ED	**152**	**d**	**1,7**	**199**	**e**	**2,6**
Reddito lordo	**8.916**	**a**	**100,0**	**7.796**	**c**	**100,0**
Spese di trasferimento obbligatorie	**-2.381**	**b**	**-26,7**	**-1.945**	**c**	**-25,0**
Contributi assicurazioni sociali	-842	b	-9,4	-713	c	-9,2
Imposte	-1.049	b	-11,8	-652	d	-8,4
Premio LAMal	-489	a	-5,5	-580	b	-7,4
Trasferimenti monetari versati a altre ED	**-197**	**c**	**-2,2**	**-139**	**e**	**-1,8**
Reddito disponibile[5]	**6.338**	**a**	**71,1**	**5.712**	**c**	**73,3**
Altre assicurazioni, tasse e trasferimenti	**-548**	**b**	**-6,1**	**-536**	**c**	**-6,9**
Premio cassa malati (coperture complementari)	-126	b	-1,4	-110	c	-1,4
Altri premi assicurativi	-187	a	-2,1	-211	c	-2,7
Tasse	-68	c	-0,8	-75	c	-1,0
Donazioni e altri trasferimenti	-167	c	-1,9	-140	d	-1,8
Spese di consumo	**-5.278**	**a**	**-59,2**	**-4.799**	**b**	**-61,6**
Prodotti alimentari e bevande analcoliche	-641	a	-7,2	-668	c	-8,6
Bevande alcoliche e tabacchi	-103	c	-1,2	-92	d	-1,2
Alberghi e ristoranti	-523	b	-5,9	-429	c	-5,5
Vestiario e calzature	-231	b	-2,6	-263	c	-3,4
Abitazione e energia	-1.428	a	-16,0	-1.229	b	-15,8
Arredamento dell'abitazione e manutenzione corrente	-277	b	-3,1	-262	d	-3,4
Prestazioni mediche e spese per la salute	-259	b	-2,9	-223	d	-2,9
Trasporti	-728	b	-8,2	-731	c	-9,4
Comunicazioni	-173	a	-1,9	-182	c	-2,3
Tempo libero, svago e cultura	-640	b	-7,2	-503	c	-6,5
Altri beni e servizi	-275	b	-3,1	-217	d	-2,8
Redditi sporadici[6]	**401**	**c**	**4,5**	**418**	**e**	**5,4**
Risparmio	**913**	**c**	**10,2**	**795**	**e**	**10,2**

[1] Eventuali differenze tra le somme ed i totali presentati sono dovute ad arrotondamenti.
[2] L'IBED fornisce una stima dei redditi e delle spese a cadenza annuale a livello nazionale (ultimo valore 2010, v. Definizioni > Fonti statistiche).
[3] Qualità delle stime: a Molto buona: coefficiente di variazione (CV) minore di 1%; b Buona: CV da 1% a minore di 2%; c Media: CV da 2% a minore di 5%; d Sufficiente: CV da 5% a minore di 10%; e Cattiva: CV 10%.
[4] Con i contributi alle assicurazioni sociali degli impiegati, senza quelle dei datori di lavoro.
[5] Questo reddito disponibile non è compatibile con quello utlizzato nella contabilità nazionale.
[6] I redditi sporadici (regali, vendite, rimborsi) non sono considerati nel calcolo del reddito lordo.

Fonte: Indagine sul budget delle economie domestiche (IBED), Ufficio federale di statistica, Neuchâtel

T. 20.4

Distribuzione del reddito disponibile equivalente delle economie domestiche (in franchi) e indicatore S80/S20, per grande regione, in Svizzera, nel 2011

	Reddito disponibile equivalente						Indicatore S80/S20[2]	
	1° decile[1]		Mediana[1]		9° decile[1]			
	Ammontare annuo	+/-[3]	Ammontare annuo	+/-[3]	Ammontare annuo	+/-[3]	Rapporto S80/S20	+/-[3]
Svizzera	**26.364**	**678**	**48.631**	**735**	**88.633**	**2.026**	**4,3**	**0,2**
Regione del Lemano	24.528	2.201	48.467	1.716	88.340	5.187	4,9	0,8
Espace Mittelland	24.523	1.358	44.223	1.366	79.482	3.096	3,9	0,2
Svizzera nordoccidentale	27.782	2.248	49.622	2.164	89.166	5.061	4,3	0,4
Zurigo	29.486	1.610	55.546	1.727	105.902	4.758	4,8	0,5
Svizzera orientale	26.668	1.594	47.278	2.276	81.264	3.130	3,6	0,2
Svizzera centrale	28.688	2.316	50.798	2.630	91.978	6.600	4,0	0,4
Ticino	23.390	3.104	42.988	3.242	71.909	5.632	3,6	0,4

[1] I decili sono i valori che suddividono l'insieme delle osservazioni in dieci parti uguali, ordinandole secondo la grandezza: 10% delle osservazioni si trovano al di sotto del 1° decile, 10% si situano al di sopra del 9° decile. La mediana è quel valore centrale che divide in due parti uguali l'insieme delle osservazioni: metà delle ED ha un reddito disponibile equivalente che si situa al di sotto della mediana, l'altra metà ha un reddito disponibile equivalente che si situa al di sopra della mediana.

[2] L'indicatore S80/S20 è il rapporto tra la somma dei redditi del 20% più ricco e quelli del 20% più povero. Tale rapporto rappresenta un indicatore di disparità nella distribuzione dei redditi all'interno di una società. Più il rapporto è elevato, maggiore è la disparità di distribuzione. Ad esempio, una ratio pari a 4 indica che la somma dei redditi delle persone più benestanti è 4 volte superiori alla somma dei redditi delle persone meno abbienti.

[3] Limiti dell'intervallo di confidenza al 95% (v. il tema 00 Basi statistiche).

Fonte: Indagine sui redditi e sulle condizioni di vita delle economie domestiche (SILC 2011), Ufficio federale di statistica, Neuchâtel

T. 20.5

Tasso di rischio di povertà (in valori percentuali), per grande regione, in Svizzera, nel 2011

	Reddito disponibile equivalente (RDE) inferiore al 60% del RDE mediano nazionale		Reddito disponibile equivalente (RDE) inferiore al 50% del RDE mediano nazionale	
	%	+/- punti percentuali[1]	%	+/- punti percentuali[1]
Svizzera	**14,1**	**1,0**	**7,8**	**0,7**
Regione del Lemano	16,8	2,7	9,5	2,2
Espace Mittelland	18,2	2,3	9,6	1,7
Svizzera nordoccidentale	11,3	2,3	7,2	1,9
Zurigo	9,9	1,8	5,8	1,4
Svizzera orientale	13,7	2,7	6,3	1,8
Svizzera centrale	10,5	2,9	5,4	2,2
Ticino	17,3	4,9	11,6	3,8

[1] Limiti dell'intervallo di confidenza al 95% (v. il tema 00 Basi statistiche).

Fonte: Indagine sui redditi e sulle condizioni di vita delle economie domestiche (SILC 2011), Ufficio federale di statistica, Neuchâtel

T. 20.6

Persone che vivono in un'economia domestica che ha un reddito insufficiente[1] (in valori percentuali), per grande regione, in Svizzera, nel 2011

	%	+/- punti percentuali[2]
Svizzera	**12,8**	**1,2**
Regione del Lemano	20,3	3,7
Espace Mittelland	14,7	2,4
Svizzera nordoccidentale	11,1	3,3
Zurigo	9,2	2,5
Svizzera orientale	10,1	3,1
Svizzera centrale	6,6	2,6
Ticino	14,3	6,5

[1] Alle economie domestiche è stato chiesto: "In considerazione del reddito disponibile dell'economia domestica, come riuscite a pagare le spese abituali? Direste che questo compito è: 1) molto difficile, 2) difficile, 3) piuttosto difficile, 4) abbastanza facile, 5) facile, 6) molto facile?" In questa analisi sono state ritenute le risposte 1 e 2 (che sono state raggruppate).
[2] Limiti dell'intervallo di confidenza al 95% (v. il tema 00 Basi statistiche).

Fonte: Indagine sui redditi e sulle condizioni di vita delle economie domestiche (SILC 2011), Ufficio federale di statistica, Neuchâtel

T. 20.7

Tasso di privazione materiale[1] (in valori percentuali), per grande regione, in Svizzera, nel 2011

	Privazione materiale[2]		Privazione materiale grave[3]	
	%	+/- punti percentuali[4]	%	+/- punti percentuali[4]
Svizzera	**3,3**	**0,7**	**1,0**	**0,5**
Regione del Lemano	5,7	2,6	2,7	2,5
Espace Mittelland	3,7	1,3	1,0	0,7
Svizzera nordoccidentale	2,5	1,1	0,7	0,5
Zurigo	2,4	1,1	0,3	0,3
Svizzera orientale	2,3	1,3	0,9	1,0
Svizzera centrale	1,5	1,1	0,2	0,3
Ticino	5,2	3,6	0,2	0,4

[1] V. le definizioni di Privazioni materiali e Tasso di privazione materiale nel Glossario.
[2] La privazione materiale indica l'esistenza di almeno tre segnali di disagio economico tra i nove.
[3] La privazione materiale grave indica l'esistenza di almeno quattro segnali di disagio economico tra i nove.
[4] Limiti dell'intervallo di confidenza al 95% (v. il tema 00 Basi statistiche).

Fonte: Indagine sui redditi e sulle condizioni di vita delle economie domestiche (SILC 2011), Ufficio federale di statistica, Neuchâtel

T. 20.8

Persone che vivono in un'economia domestica con restrizione economica[1] (in valori percentuali), secondo la categoria di disagio, per grande regione, in Svizzera, nel 2011

	Svizzera	Regione del Lemano	Espace Mittel-land	Svizzera nordoc-cidentale	Zurigo	Svizzera orientale	Svizzera centrale	Ticino
Far fronte a una spesa imprevista di 2.000 franchi	**18,7**	26,5	20,3	15,5	14,9	15,6	10,5	31,1
+/- punti percentuali[2]	**1,4**	4,0	2,6	3,7	2,8	3,5	3,1	7,7
Finanziare una settimana di vacanza	**8,8**	12,1	10,5	8,7	4,1	6,8	7,0	14,8
+/- punti percentuali[2]	**1,0**	3,0	1,9	3,0	1,4	2,1	2,9	5,7
Pagare tutte le bollette[3]	**7,2**	11,9	7,3	3,1	5,7	6,6	5,8	11,5
+/- punti percentuali[2]	**1,0**	3,5	1,7	1,3	1,8	2,6	3,5	5,6
Permettersi un pasto almeno ogni due giorni[4]	**1,5**	3,6	1,3	0,7	0,9	1,4	0,6	1,8
+/- punti percentuali[2]	**0,6**	2,6	0,8	0,5	0,6	1,5	0,5	2,0
Riscaldare adeguatamente il proprio domicilio	**0,8**	1,6	0,9	0,5	0,2	0,7	0,5	0,5
+/- punti percentuali[2]	**0,5**	2,4	0,7	0,4	0,2	0,7	0,7	1,0
Utilizzare a titolo privato una lavatrice	**0,1**	0,0	–	–	0,4	0,1	–	–
+/- punti percentuali[2]	**0,1**	0,1	–	–	0,7	0,1	–	–
Comprare un televisore a colori	**0,2**	0,4	0,2	0,3	0,2	0,2	0,3	–
+/- punti percentuali[2]	**0,1**	0,3	0,2	0,4	0,2	0,3	0,3	–
Comprare un computer	**0,8**	1,3	1,0	0,3	0,6	0,4	0,6	2,3
+/- punti percentuali[2]	**0,3**	0,8	0,7	0,2	0,3	0,3	0,8	3,2
Comprare un'automobile	**3,4**	4,3	3,5	3,8	4,3	1,9	2,1	2,1
+/- punti percentuali[2]	**0,5**	1,2	1,1	1,2	1,2	0,9	1,6	1,5

[1] V. le definizioni di Privazioni materiali e Tasso di privazione materiale nel Glossario.
[2] Limiti dell'intervallo di confidenza al 95% (v. il tema 00 Basi statistiche).
[3] Applicando la definizione europea, i ritardi di pagamento dei premi dell'assicurazione malattie non sono considerati.
[4] Pasto a base di carne (o equivalente vegetariano).

Fonte: Indagine sui redditi e sulle condizioni di vita delle economie domestiche (SILC 2011), Ufficio federale di statistica, Neuchâtel

T. 20.9

Persone che vivono in un'economia domestica con arretrati di pagamento (in valori percentuali), per grande regione, in Svizzera, nel 2011

	Svizzera	Regione del Lemano	Espace Mittel-land	Svizzera nordoc-cidentale	Zurigo	Svizzera orientale	Svizzera centrale	Ticino
Almeno un arretrato di pagamento[1]	**7,2**	11,9	7,3	3,1	5,7	6,6	5,8	11,5
+/- punti percentuali[2]	**1,0**	3,5	1,7	1,3	1,8	2,6	3,5	5,6
Sull'affitto	**4,0**	6,2	3,0	2,6	4,3	2,4	3,8	5,6
+/- punti percentuali[2]	**1,0**	2,4	1,6	1,8	2,1	2,1	5,4	6,8
Sugli interessi ipotecari	**0,8**	0,7	1,5	0,1	0,3	0,5	0,9	1,2
+/- punti percentuali[2]	**0,5**	0,8	1,5	0,3	0,7	0,8	1,7	2,4
Sulle fatture di acqua, elettricità, gas, riscaldamento	**3,4**	6,3	4,4	1,1	1,8	2,9	1,2	6,9
+/- punti percentuali[2]	**0,7**	2,8	1,3	0,6	1,0	1,5	0,8	4,6
Sui premi dell'assicurazione malattie	**4,1**	8,0	3,8	1,9	3,7	4,1	1,7	3,5
+/- punti percentuali[2]	**0,8**	3,3	1,2	1,1	1,5	1,7	1,7	3,3
Sui prestiti non immobiliari	**9,3**	7,5	5,4	4,1	10,8	( )	( )	( )
+/- punti percentuali[2]	**3,2**	4,4	5,5	3,8	7,6	( )	( )	( )

[1] Elemento che rientra negli indicatori di privazione materiale (v. le definizioni di Privazioni materiali e Tasso di privazione materiale nel Glossario). Secondo la definizione europea, i ritardi di pagamento dei premi dell'assicurazione malattie non sono considerati.
[2] Limiti dell'intervallo di confidenza al 95% (v. il tema 00 Basi statistiche).

Fonte: Indagine sui redditi e sulle condizioni di vita delle economie domestiche (SILC 2011), Ufficio federale di statistica, Neuchâtel

T. 20.10

Valutazione soggettiva della qualità di vita: persone[1] che dichiarano un grado di soddisfazione elevato[2] (in valori percentuali), per grande regione, in Svizzera, nel 2011

	Svizzera	Regione del Lemano	Espace Mittelland	Svizzera nordoc-cidentale	Zurigo	Svizzera orientale	Svizzera centrale	Ticino
Vita, in generale	**75,9**	68,6	76,1	79,2	77,0	79,3	80,4	69,7
+/- punti percentuali[3]	**0,9**	2,4	1,9	2,3	2,1	2,5	3,0	5,3
Vivere solo	**61,6**	55,8	64,4	57,7	63,7	65,7	( )	( )
+/- punti percentuali[3]	**2,3**	5,9	4,4	6,3	4,8	6,3	( )	( )
Vivere in comune	**85,6**	80,5	85,6	89,2	86,9	87,9	88,6	75,9
+/- punti percentuali[3]	**0,9**	2,3	1,6	1,9	2,1	2,2	3,2	6,7
Stato di salute	**70,6**	67,2	71,3	70,3	72,6	73,2	73,6	59,5
+/- punti percentuali[3]	**0,9**	2,3	1,9	2,4	2,2	2,5	2,9	5,5
Abitazione	**79,9**	75,7	81,4	82,7	77,5	79,8	84,4	80,7
+/- punti percentuali[3]	**1,0**	2,4	1,9	2,4	2,2	2,8	2,6	4,9
Condizioni di lavoro	**69,4**	63,8	69,5	72,8	69,9	71,4	72,0	( )
+/- punti percentuali[3]	**1,2**	3,2	2,4	3,3	2,8	3,3	3,8	( )
Ambiente di lavoro	**83,3**	76,3	84,0	87,2	85,3	85,5	84,7	( )
+/- punti percentuali[3]	**1,0**	2,9	1,9	2,8	2,3	2,7	3,4	( )
Reddito da lavoro attuale	**53,6**	47,2	52,6	58,0	56,2	54,2	56,4	( )
+/- punti percentuali[3]	**1,4**	3,4	2,7	3,4	3,0	3,6	4,4	( )
Attività di divertimento	**68,2**	63,9	70,8	70,3	68,3	68,7	69,9	60,3
+/- punti percentuali[3]	**1,0**	2,5	1,9	2,6	2,3	2,8	3,1	5,7
Durata del tempo libero	**60,7**	57,9	63,0	63,3	59,8	59,1	61,2	59,5
+/- punti percentuali[3]	**1,0**	2,5	2,0	2,8	2,4	3,0	3,4	5,4
Ripartizione dei lavori domestici	**77,2**	72,8	77,1	79,1	78,2	80,3	80,6	68,7
+/- punti percentuali[3]	**1,0**	2,4	1,9	2,5	2,3	2,6	2,7	6,4
Lavori domestici	**70,4**	67,2	72,6	71,3	68,7	72,5	73,9	61,5
+/- punti percentuali[3]	**0,9**	2,4	1,8	2,5	2,3	2,5	2,8	5,5
Relazioni personali	**83,4**	81,9	84,2	84,8	82,7	85,0	84,9	76,8
+/- punti percentuali[3]	**0,8**	1,9	1,5	2,1	1,8	2,1	3,0	5,2
Formazione in corso	**65,2**	56,1	71,2	( )	66,0	( )	( )	( )
+/- punti percentuali[3]	**2,8**	6,9	5,6	( )	6,4	( )	( )	( )
Situazione finanziaria personale	**53,1**	42,7	52,6	55,6	58,2	57,8	59,5	41,6
+/- punti percentuali[3]	**1,1**	2,5	2,2	2,8	2,5	3,0	3,6	5,7

[1] Persone di 16 e più anni.
[2] Valori 8, 9 o 10 su una scala da 0 (per niente) a 10 (completamente d'accordo).
[3] Limiti dell'intervallo di confidenza al 95% (v. il tema 00 Basi statistiche).

Fonte: Indagine sui redditi e sulle condizioni di vita delle economie domestiche (SILC 2011), Ufficio federale di statistica, Neuchâtel

T. 20.11

Persone che vivono in un'economia domestica con almeno un credito o un prestito[1] (in valori percentuali), secondo lo scopo, per grande regione, in Svizzera, nel 2008

	Svizzera	Regione del Lemano	Espace Mittel-land	Svizzera nordoc-cidentale	Zurigo	Svizzera orientale	Svizzera centrale	Ticino
Presso un istituto bancario o di credito	**18,2**	25,6	18,0	17,7	14,8	14,3	13,9	26,4
+/- punti percentuali[2]	**1,4**	3,1	3,3	4,5	2,7	3,2	3,7	6,5
Per un'abitazione secondaria	**1,6**	2,9	2,7	0,7	1,5	0,2	–	1,8
+/- punti percentuali[2]	**0,7**	1,3	2,9	0,5	1,1	0,2	–	1,8
Per un'automobile	**10,3**	15,4	11,4	6,8	8,3	7,4	8,4	16,8
+/- punti percentuali[2]	**1,1**	2,5	3,1	1,9	2,1	2,2	2,9	5,7
Per acquistare beni per la casa	**2,5**	3,8	2,2	2,1	1,9	2,8	2,6	1,3
+/- punti percentuali[2]	**0,5**	1,5	0,9	1,2	1,1	1,6	2,1	1,8
Per finanziare le vacanze	**0,4**	0,8	0,4	0,5	0,1	0,4	0,1	–
+/- punti percentuali[2]	**0,2**	0,6	0,4	0,6	0,2	0,4	0,1	–
Per finanziare l'educazione o la custodia dei figli	**0,6**	0,8	0,3	0,6	1,1	0,2	0,4	0,6
+/- punti percentuali[2]	**0,2**	0,5	0,4	0,5	0,8	0,3	0,6	1,2
Per coprire delle spese sanitarie	**0,3**	0,7	0,2	0,9	0,2	0,1	0,0	0,5
+/- punti percentuali[2]	**0,3**	0,7	0,2	1,7	0,2	0,1	0,0	0,9
Per finanziare un'attività imprenditoriale	**1,0**	1,1	1,4	0,6	1,0	0,4	1,0	0,5
+/- punti percentuali[2]	**0,3**	0,6	0,7	0,6	0,7	0,5	1,2	0,9
Per rimborsare debiti esistenti o pagare altre fatture	**1,7**	2,7	0,8	4,7	0,8	1,0	0,7	–
+/- punti percentuali[2]	**0,7**	1,3	0,5	4,0	0,7	0,8	0,7	–

[1] Non sono considerati i crediti ipotecari sull'abitazione principale.
[2] Limiti dell'intervallo di confidenza al 95% (v. il tema 00 Basi statistiche).

Fonte: Indagine sui redditi e sulle condizioni di vita delle economie domestiche (SILC 2008), Ufficio federale di statistica, Neuchâtel

T. 20.12

Persone che vivono in un'economia domestica con almeno un credito, scoperti o arretrati di pagamento critici, per grande regione, in Svizzera, nel 2008

	Almeno un credito o un prestito presso un istituto bancario o di credito				Scoperti o arretrati di pagamento critici[1]			
	%	+/- punti percentuali[2]	Persone	+/- persone[2]	%	+/- punti percentuali[2]	Persone	+/- persone[2]
Svizzera	**18,2**	**1,4**	**1.340.637**	**110.982**	**7,7**	**0,8**	**568.690**	**63.543**
Regione del Lemano	25,6	3,1	345.965	45.065	12,2	2,3	165.283	32.603
Espace Mittelland	18,0	3,3	298.929	61.852	9,4	1,8	157.243	29.885
Svizzera nordoccidentale	17,7	4,5	178.380	51.412	8,5	2,7	85.791	28.605
Zurigo	14,8	2,7	191.335	36.942	3,5	1,4	45.326	17.827
Svizzera orientale	14,3	3,2	147.199	35.311	4,2	1,9	43.435	19.882
Svizzera centrale	13,9	3,7	95.925	26.983	6,9	2,7	48.061	19.231
Ticino	26,4	6,5	82.905	22.055	7,5	4,2	23.551	13.484

[1] Maggiore del 66% del reddito mensile disponibile.
[2] Limiti dell'intervallo di confidenza al 95% (v. il tema 00 Basi statistiche).

Fonte: Indagine sui redditi e sulle condizioni di vita delle economie domestiche (SILC 2008), Ufficio federale di statistica, Neuchâtel

T. 20.13

Persone che vivono in un'economia domestica con almeno uno scoperto bancario o un ritardo di pagamento sulla carta di credito (in valori percentuali), per grande regione, in Svizzera, nel 2008

	Almeno un conto bancario o postale scoperto		Un arretrato o un ritardo di pagamento sulla carta di credito negli ultimi 3 mesi	
	%	+/- punti percentuali[1]	%	+/- punti percentuali[1]
Svizzera	**7,0**	**0,9**	**1,5**	**0,3**
Regione del Lemano	8,2	2,0	2,5	1,0
Espace Mittelland	7,7	1,7	1,0	0,6
Svizzera nordoccidentale	7,8	2,4	1,6	1,2
Zurigo	7,1	2,4	1,3	0,9
Svizzera orientale	6,0	2,2	1,0	0,7
Svizzera centrale	4,7	2,1	0,8	0,8
Ticino	4,2	3,4	3,3	2,3

[1] Limiti dell'intervallo di confidenza al 95% (v. il tema 00 Basi statistiche).

Fonte: Indagine sui redditi e sulle condizioni di vita delle economie domestiche (SILC 2008), Ufficio federale di statistica, Neuchâtel

T. 20.14

Persone che vivono in un'economia domestica senza crediti commerciali, secondo il motivo[1] (in valori percentuali), per grande regione, in Svizzera, nel 2008

	ED che non ha bisogno di un prestito[2]		ED che può ottenere un prestito da famigliari o amici		ED che non sarebbe in grado di rimborsare il debito		Le banche rifiuterebbero di accordare il credito all'ED		La domanda di credito è stata rifiutata	
	%	+/- p.p.[3]	%	+/- p.p.[3]	%	+/- p.p.[3]	%	+/- p.p.[3]	%	+/- p.p.[3]
Svizzera	**70,4**	**1,5**	**37,1**	**1,4**	**2,7**	**0,5**	**1,7**	**0,4**	**0,7**	**0,3**
Regione del Lemano	54,3	3,4	21,0	2,8	5,0	1,8	3,6	1,5	1,6	1,2
Espace Mittelland	69,9	3,3	34,2	2,8	3,3	1,1	1,6	0,8	0,6	0,5
Svizzera nordoccidentale	75,8	4,5	44,1	4,3	1,7	1,0	0,8	0,6	0,7	0,6
Zurigo	78,8	2,9	44,9	3,5	0,9	0,6	0,9	0,6	0,6	0,5
Svizzera orientale	76,7	3,8	42,8	3,9	2,4	1,9	1,4	1,5	0,2	0,4
Svizzera centrale	79,7	4,1	47,6	4,8	1,2	1,0	0,5	1,0	–	–
Ticino	49,9	7,1	25,4	6,3	5,1	3,0	2,9	2,2	1,0	1,5

[1] Sono ammesse risposte multiple.
[2] Le persone che vivono in un'economia domestica senza nessuna domanda di credito o prestito sono considerate come se avessero risposto "no" alla domanda.
[3] Limiti dell'intervallo di confidenza al 95% (v. il tema 00 Basi statistiche).

Fonte: Indagine sui redditi e sulle condizioni di vita delle economie domestiche (SILC 2008), Ufficio federale di statistica, Neuchâtel

Definizioni

Glossario

Arretrati di pagamento critici: sono considerati critici quando superano i due terzi del reddito mensile disponibile.

Debito: la statistica pubblica considera solo le domande di prestito o i crediti di consumo, legati a un'ipoteca su una residenza secondaria oppure contratti per avviare un'attività. Le ipoteche sull'abitazione principale sono escluse.

Intervallo di confidenza: v. le Definizioni del tema 00 Basi statistiche.

Povertà: insufficienza di risorse (materiali, culturali e sociali) che preclude alle persone il tenore di vita minimo considerato accettabile nel paese in cui vivono. Di norma la povertà è definita in termini monetari. Due sono gli approcci d'uso in tale ambito:

– l'approccio assoluto, che fa riferimento a una soglia "assoluta": sono considerate povere le persone che vivono in un'economia domestica con un reddito disponibile insufficiente per acquisire i beni e i servizi necessari per condurre una vita sociale integrata (quindi oltre a un forfait minimo per soddisfare i fabbisogni essenziali, quali l'alimentazione e l'abbigliamento, si aggiungono le spese per l'alloggio e le spese di base per la salute). Questo approccio rimanda quindi al minimo vitale sociale (soglia di povertà), che in Svizzera è fissato a 2.250 franchi al mese per le persone singole, a 3.600 franchi per le famiglie monoparentali e a 4.000 franchi per le coppie con due figli.
– l'approccio relativo, che fa invece riferimento ad una soglia "relativa", pari al 60% della mediana del reddito disponibile equivalente (2009: 28.664 franchi all'anno). Le persone che vivono in un'economia domestica le cui risorse finanziarie (senza ricorrere al patrimonio) sono inferiori a questa soglia sono considerate a rischio di povertà. La povertà è quindi considerata come una forma di disuguaglianza: il fatto che una persona sia considerata a rischio di povertà non dipende unicamente dalla sua situazione economica ma anche dalla situazione economica delle altre persone del paese in esame.

Privazione materiale: si definisce come la presenza contemporanea di almeno tre condizioni di disagio economico tra le seguenti nove: 1) impossibilità di far fronte a una spesa imprevista di 2.000 franchi; 2) impossibilità di finanziare ogni anno una settimana di vacanza fuori casa; 3) avere dei pagamenti in arretrato; 4) impossibilità di permettersi un pasto a base di carne, pollo o pesce (o equivalente vegetariano) almeno ogni due giorni; 5) impossibilità di riscaldare adeguatamente il proprio domicilio; non potersi permettere: 6) una lavatrice, 7) un televisore a colori, 8) un telefono, 9) un'automobile. Le nove privazioni materiali che compongono questo indicatore sono coordinate a livello europeo.

Reddito disponibile: è ottenuto sottraendo dal reddito lordo le spese di trasferimento obbligatorie.

Reddito disponibile equivalente: è calcolato a partire dal reddito disponibile dell'economia domestica, tenendo conto del numero di persone che ne fanno parte tramite la "dimensione equivalente" dell'economia domestica. Per tenere conto delle economie di scala (una famiglia di quattro persone non spende quattro volte di più di una persona sola per avere lo stesso tenore di vita), un valore di 1,0 è assegnato alla persona più anziana dell'economia domestica, uno di 0,5 a ciascuna delle altre persone dai 14 anni in su e uno di 0,3 ad ogni bambino di meno di 14 anni (questi valori corrispondono alla nuova scala di equivalenza dell'OCSE); la "dimensione equivalente" dell'economia domestica corrisponde alla somma dei valori attribuiti. Il reddito disponibile equivalente si ottiene dividendo il reddito disponibile per la dimensione equivalente dell'economia domestica.

Esempio:

	Reddito lordo in fr. (1)	Reddito disponibile in fr. (2)	Dimensione equivalente dell'ED (3)	Reddito disponibile equivalente in fr. (4) = (2/3)
Persona sola	70.000	50.000	1,0	50.000
Famiglia monoparentale, con 2 figli di meno di 14 anni	70.000	50.000	1,6	31.250
2 adulti senza figli	140.000	100.000	1,5	66.667
2 adulti con 2 figli di meno di 14 anni	140.000	100.000	2,1	47.619

Reddito lordo: è costituito dalla somma dei redditi di tutti i membri dell'economia domestica. Esso comprende i redditi del lavoro salariato, i redditi del lavoro indipendente, le rendite e i trasferimenti sociali, i redditi derivanti da beni di proprietà, le pensioni alimentari, altri trasferimenti monetari regolari tra economie domestiche ecc. Inoltre, al fine di tenere conto del vantaggio finanziario rappresentato dalla proprietà abitativa o dal fatto di beneficiare di un affitto inferiore al prezzo di mercato, al reddito lordo delle economie domestiche in questione viene aggiunto un "affitto ipotetico" corrispondente al valore d'uso di questo patrimonio, dopo aver dedotto le spese abitative effettive.

Reddito sporadico: comprende regali, vendite e rimborsi; queste entrate non sono considerate nel computo del reddito lordo.

Rendite e prestazioni sociali: includono le rendite e le prestazioni complementari dell'AVS/AI (primo pilastro), le rendite della previdenza professionale (secondo pilastro), le indennità giornaliere dell'IPG, AD, SUVA, assicurazione malattie e assicurazione militare, oltre ad altre prestazioni sociali come i sussidi cantonali all'assicurazione malattie, le sovvenzioni per l'affitto, gli assegni familiari, le borse di studio e altre prestazioni di aiuto sociale.

Spese di trasferimento obbligatorie: raggruppano i contributi alle assicurazioni sociali (AVS/AI, previ-

denza professionale ecc.), le imposte, il premio di base dell'assicurazione malattie (ai sensi della LAMal) e i trasferimenti ricorrenti tra economie domestiche (per esempio le pensioni alimentari).
Tasso di privazione materiale: numero di persone che sono in una condizione di privazione materiale sul totale della popolazione considerata.
Tasso di rischio di povertà: numero di persone il cui reddito disponibile equivalente è inferiore alla soglia relativa di povertà (v. ***Povertà***) sul totale della popolazione considerata.
Trasferimenti: v. ***Reddito lordo*** e ***Spese di trasferimento obbligatorie***.

Fonti statistiche

Indagine sul budget delle economie domestiche (IBED)
Rilevamento campionario realizzato dall'Ufficio federale di statistica presso le economie domestiche svizzere. Fornisce una radiografia completa e dettagliata del loro budget: dai redditi, ai trasferimenti fino agli importi relativi al consumo, dettagliati per le singole voci del paniere. Gli ultimi risultati pubblicati sono, a livello nazionale, quelli del 2010, mentre a livello di grandi regioni statistiche (tra cui il Ticino) quelli cumulati sul periodo 2006-2008.

Indagine sui redditi e sulle condizioni di vita (SILC)
Indagine annuale coordinata a livello europeo alla quale partecipano più di 25 paesi europei. Ha lo scopo di studiare la distribuzione dei redditi, la povertà, l'esclusione sociale e le condizioni di vita per mezzo di indicatori raffrontabili a livello internazionale. Conformemente all'accordo bilaterale di cooperazione statistica, l'indagine SILC è realizzata anche in Svizzera. Essa si basa su un campione di circa 7.000 economie domestiche, ovvero più di 17.000 persone. La popolazione di riferimento è costituita dalla popolazione residente permanente. Le persone che partecipano all'indagine sono interrogate per quattro anni consecutivi; ciò permette di delineare le principali tappe dei percorsi individuali e di studiare l'evoluzione delle condizioni di vita.

Ulteriori definizioni nel sito dell'Ustat: www.ti.ch/ustat > Prodotti > Definizioni > 20 Situazione economica e sociale della popolazione

Per saperne di più

Ufficio di statistica (Ustat):
www.ti.ch/ustat

Ufficio federale di statistica (UST):
www.bfs.admin.ch

COMUNI

RITRATTI COMUNALI

444 Introduzione
445 Aggregazioni di Comuni ultimate in Ticino dal 1995
Cartina delle aggregazioni ultimate (estraibile)
Cartina dei comuni (indice cartografico delle schede, estraibile)
448 147 comuni in 5 regioni
449 Cartina delle regioni
450 147 comuni in 8 distretti
451 Cartina dei distretti
452 95 comuni in 4 agglomerati
453 Cartina degli agglomerati
454 Descrizione degli indicatori
459 Schede

Introduzione

Questa parte dell'Annuario presenta una raccolta di schede che, attraverso una selezione di informazioni statistiche, stilano i ritratti dei 147 comuni del Ticino (allo stato delle aggregazioni avvenute il 1. aprile 2012). Ogni scheda presenta informazioni di contesto relative alla geografia del comune, alla composizione degli organi esecutivo e legislativo, come pure all'imposizione fiscale. La parte cifrata consiste in tre rappresentazioni grafiche e una selezione di indicatori significativi presentati in tabella, espressi in cifre assolute e percentuali.

Tra le pagine iniziali del capitolo è riportata la descrizione degli indicatori: anno di riferimento, definizione e fonte statistica permettono di meglio comprendere e interpretare le statistiche presentate. Vi figura pure una serie di informazioni che permettono di inquadrare le mutazioni che stanno subendo gli enti locali attraverso i processi di aggregazione comunale e di collocare i comuni all'interno delle varie regioni geografiche di appartenenza.

I ritratti comunali sono presentati in ordine alfabetico e sono preceduti da una cartina che permette di situare i comuni all'interno del territorio cantonale e che funge al contempo da indice rimandando al numero di scheda. Stampato su una pagina estraibile, figura il ritratto cantonale che, grazie alla pratica soluzione tipografica, permette di effettuare dei confronti tra i dati dei comuni e quelli del cantone. Eventuali differenze nella presentazione dei dati in singole schede sono contrassegnate da un asterisco.

Aggregazioni di Comuni ultimate in Ticino dal 1995

Numero	Data	Comuni aggregati	Denominazione del nuovo comune
1	01.01.1995	Comologno, Crana, Russo	Onsernone
2	15.04.2001	Auressio, Berzona, Loco	Isorno
3	15.10.2001	Cagiallo, Lopagno, Roveredo-Capriasca, Sala Capriasca, Tesserete, Vaglio	Capriasca
4	04.04.2004	Castro, Corzoneso, Dongio, Largario, Leontica, Lottigna, Marolta, Ponto Valentino, Prugiasco	Acquarossa
5	04.04.2004	Bioggio, Bosco Luganese, Cimo	Bioggio
6	04.04.2004	Agra, Gentilino, Montagnola	Collina d'Oro
7	04.04.2004	Broglio, Brontallo, Fusio, Menzonio, Peccia, Prato Sornico	Lavizzara
8	04.04.2004	Breganzona, Cureggia, Davesco-Soragno, Gandria, Lugano, Pambio-Noranco, Pazzallo, Pregassona, Viganello	Lugano
9	04.04.2004	Aurigeno, Coglio, Giumaglio, Lodano, Maggia, Moghegno, Someo	Maggia
10	04.04.2004	Mendrisio, Salorino	Mendrisio
11	04.04.2004	Casima, Castel San Pietro, Monte, territorio di Campora del comune di Caneggio	Castel San Pietro
12	13.03.2005	Cadenazzo, Robasacco	Cadenazzo
13	13.03.2005	Arosio, Breno, Fescoggia, Mugena, Vezio	Alto Malcantone
14	29.01.2006	Faido, Calonico, Chiggiogna, Rossura	Faido
15	22.10.2006	Bignasco, Cavergno, Cevio	Cevio
16	22.10.2006	Aquila, Campo Blenio, Ghirone, Olivone, Torre	Blenio
17	20.04.2008	Cugnasco, Gerra (Verzasca)	Cugnasco-Gerra
18	20.04.2008	Avegno, Gordevio	Avegno Gordevio
19	20.04.2008	Barbengo, Carabbia, Lugano, Villa Luganese	Lugano
20	20.04.2008	Bioggio, Iseo	Bioggio
21	20.04.2008	Bidogno, Capriasca, Corticiasca, Lugaggia	Capriasca
22	05.04.2009	Arzo, Capolago, Genestrerio, Rancate, Mendrisio, Tremona	Mendrisio
23	25.10.2009	Bruzella, Cabbio, Caneggio, Morbio Superiore, Muggio, Sagno	Breggia
24	25.10.2009	Borgnone, Intragna, Palagnedra	Centovalli
25	25.04.2010	Caviano, Contone, Gerra Gambarogno, Indemini, Magadino, Piazzogna, San Nazzaro, Sant'Abbondio, Vira Gambarogno	Gambarogno
26	21.11.2010	Bironico, Camignolo, Medeglia, Rivera, Sigirino	Monteceneri
27	01.04.2012	Ludiano, Malvaglia, Semione	Serravalle
28	01.04.2012	Anzonico, Calpiogna, Campello, Cavagnago Chironico, Faido, Mairengo, Osco	Faido
29	01.04.2012	Carabietta, Collina d'Oro	Collina d'Oro

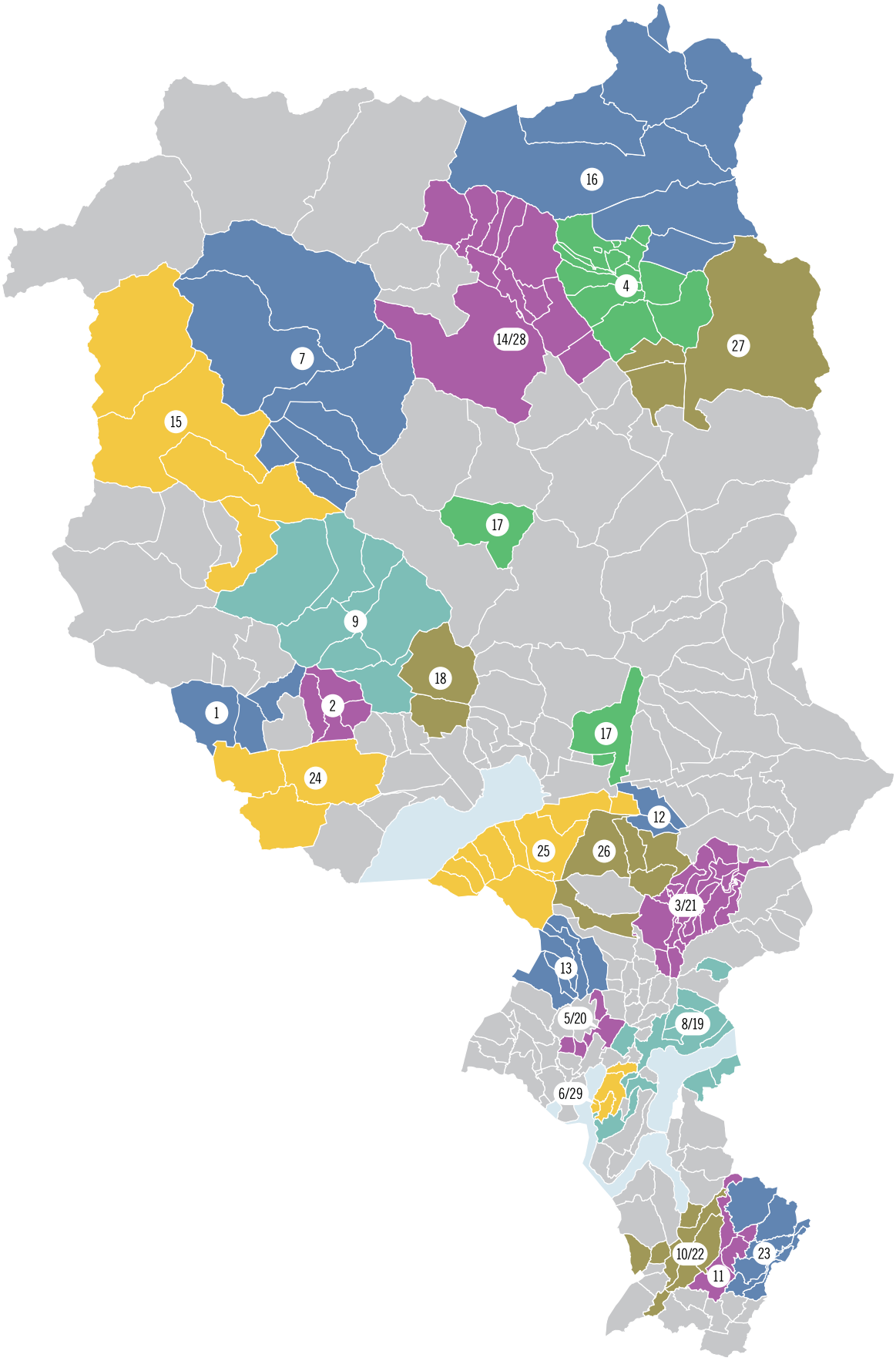

Cartina dei comuni

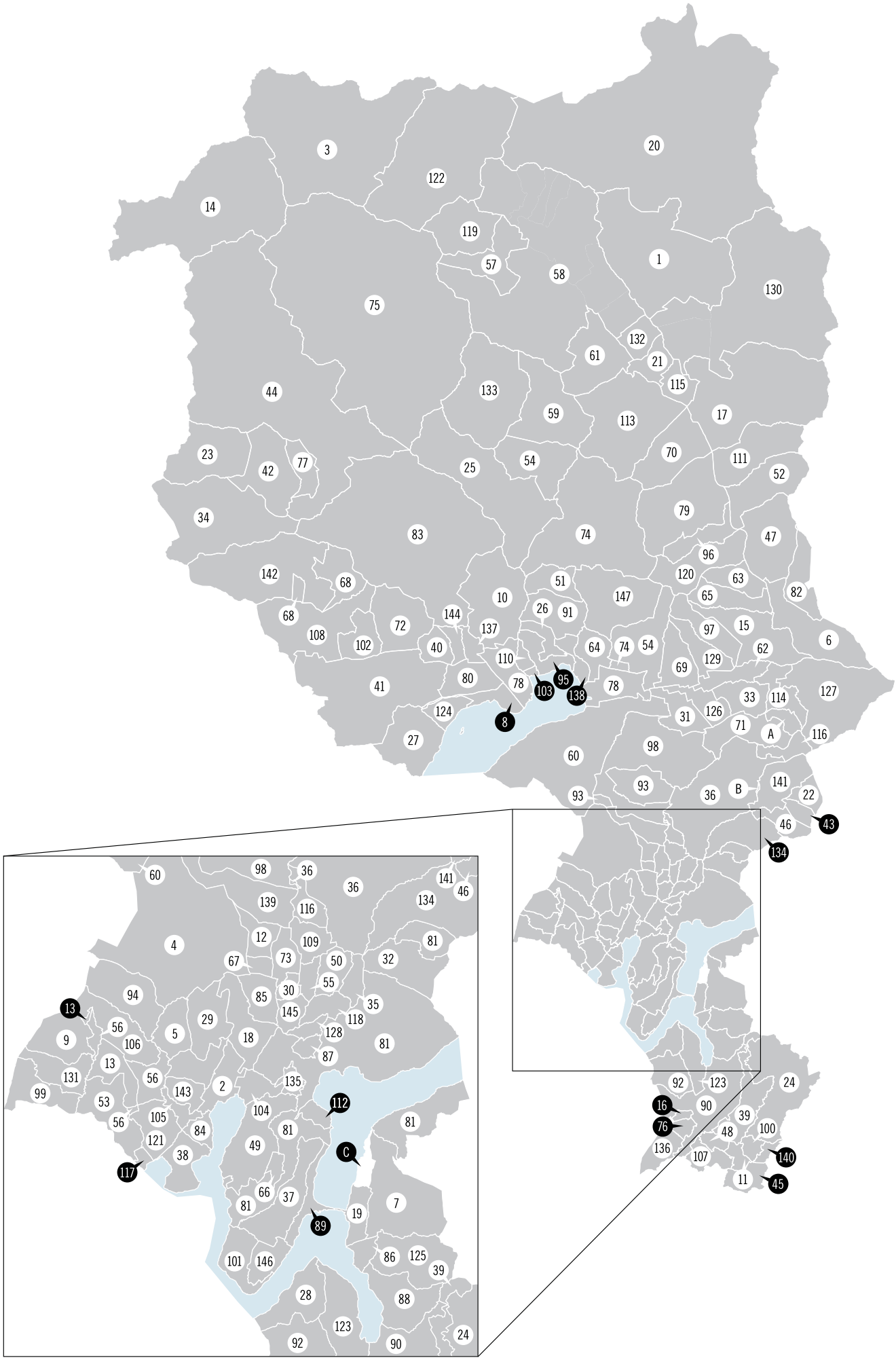
3
20
122
14
119
57
58
1
130
75
132
61
21
115
44
133
59
113
17
23
42
77
25
54
70
111
52
34
79
83
74
47
96
142
68
51
120
63
82
10
147
65
68
26
91
144
72
137
97
15
108
102
40
64
74
54
62
6
110
69
129
41
80
78
95
103
138
78
33
114
127
124
8
31
126
71
A
116
27
60
98
93
93
36
B
141
22
46
43
134
92
123
24
16
90
39
76
48
100
136
107
140
11
45
60
98
36
36
141
46
139
116
134
12
109
81
4
67
73
50
32
55
94
30
85
35
13
145
118
29
56
5
128
81
9
106
18
87
13
131
56
135
99
143
2
53
112
104
105
81
56
84
81
121
49
C
38
117
66
37
81
19
7
89
101
146
86
125
39
28
88
123
24
92
90

147 comuni in 5 regioni

BELLINZONESE

6 Arbedo-Castione
15 Bellinzona
31 Cadenazzo
33 Camorino
62 Giubiasco
65 Gorduno
69 Gudo
82 Lumino
97 Monte Carasso
114 Pianezzo
126 Sant'Antonino
127 Sant'Antonio
129 Sementina

TRE VALLI

1 Acquarossa
3 Airolo
14 Bedretto
17 Biasca
20 Blenio
21 Bodio
47 Claro
52 Cresciano
57 Dalpe
58 Faido
61 Giornico
63 Gnosca
70 Iragna
79 Lodrino
96 Moleno
111 Osogna
113 Personico
115 Pollegio
119 Prato (Leventina)
120 Preonzo
122 Quinto
130 Serravalle
132 Sobrio

LOCARNESE E VALLEMAGGIA

8 Ascona
10 Avegno Gordevio
23 Bosco/Gurin
25 Brione (Verzasca)
26 Brione sopra Minusio
27 Brissago
34 Campo (Vallemaggia)
40 Cavigliano
41 Centovalli
42 Cerentino
44 Cevio
51 Corippo
54 Cugnasco-Gerra
59 Frasco
60 Gambarogno
64 Gordola
68 Gresso
72 Isorno
74 Lavertezzo
75 Lavizzara
77 Linescio
78 Locarno
80 Losone
83 Maggia
91 Mergoscia
95 Minusio
102 Mosogno
103 Muralto
108 Onsernone
110 Orselina
124 Ronco sopra Ascona
133 Sonogno
137 Tegna
138 Tenero-Contra
142 Vergeletto
144 Verscio
147 Vogorno

LUGANESE

2 Agno
4 Alto Malcantone
5 Aranno
9 Astano
12 Bedano
13 Bedigliora
18 Bioggio
22 Bogno
29 Cademario
30 Cadempino
32 Cadro
35 Canobbio
36 Capriasca
37 Carona
38 Caslano
43 Certara
46 Cimadera
49 Collina d'Oro
50 Comano
53 Croglio
55 Cureglia
56 Curio
66 Grancia
67 Gravesano
71 Isone
73 Lamone
81 Lugano
84 Magliaso
85 Manno
87 Massagno
89 Melide
93 Mezzovico-Vira
94 Miglieglia
98 Monteceneri
99 Monteggio
101 Morcote
104 Muzzano
105 Neggio
106 Novaggio
109 Origlio
112 Paradiso
116 Ponte Capriasca
117 Ponte Tresa
118 Porza
121 Pura
128 Savosa
131 Sessa
134 Sonvico
135 Sorengo
139 Torricella-Taverne
141 Valcolla
143 Vernate
145 Vezia
146 Vico Morcote

MENDRISIOTTO

7 Arogno
11 Balerna
16 Besazio
19 Bissone
24 Breggia
28 Brusino Arsizio
39 Castel San Pietro
45 Chiasso
48 Coldrerio
76 Ligornetto
86 Maroggia
88 Melano
90 Mendrisio
92 Meride
100 Morbio Inferiore
107 Novazzano
123 Riva San Vitale
125 Rovio
136 Stabio
140 Vacallo

ALTRI TERRITORI

A Comunanza Cadenazzo-Monteceneri
B Comunanza Capriasca-Valcolla
C Campione d'Italia

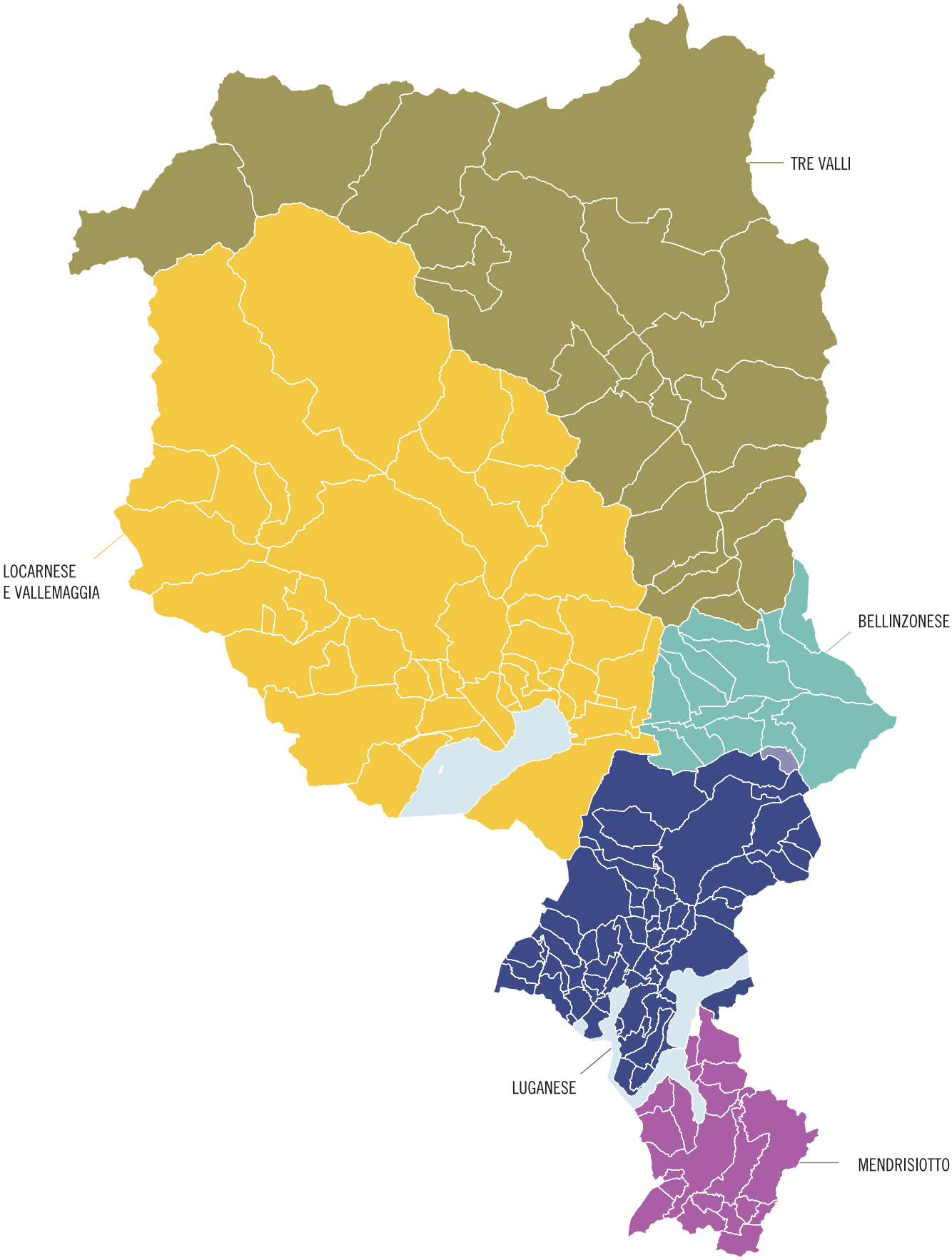
TRE VALLI
LOCARNESE
E VALLEMAGGIA
BELLINZONESE
LUGANESE
MENDRISIOTTO

147 comuni in 8 distretti

DISTRETTO BELLINZONA

6 Arbedo-Castione
15 Bellinzona
31 Cadenazzo
33 Camorino
62 Giubiasco
63 Gnosca
65 Gorduno
69 Gudo
71 Isone
82 Lumino
96 Moleno
97 Monte Carasso
114 Pianezzo
120 Preonzo
126 Sant'Antonino
127 Sant'Antonio
129 Sementina

DISTRETTO BLENIO

1 Acquarossa
20 Blenio
130 Serravalle

DISTRETTO LEVENTINA

3 Airolo
14 Bedretto
21 Bodio
57 Dalpe
58 Faido
61 Giornico
113 Personico
115 Pollegio
119 Prato (Leventina)
122 Quinto
132 Sobrio

DISTRETTO LOCARNO

8 Ascona
25 Brione (Verzasca)
26 Brione sopra Minusio
27 Brissago
40 Cavigliano
41 Centovalli
51 Corippo
54 Cugnasco-Gerra
59 Frasco
60 Gambarogno
64 Gordola
68 Gresso
72 Isorno
74 Lavertezzo
78 Locarno
80 Losone
91 Mergoscia
95 Minusio
102 Mosogno
103 Muralto
108 Onsernone
110 Orselina
124 Ronco sopra Ascona
133 Sonogno
137 Tegna
138 Tenero-Contra
142 Vergeletto
144 Verscio
147 Vogorno

DISTRETTO LUGANO

2 Agno
4 Alto Malcantone
5 Aranno
7 Arogno
9 Astano
12 Bedano
13 Bedigliora
18 Bioggio
19 Bissone
22 Bogno
28 Brusino Arsizio
29 Cademario
30 Cadempino
32 Cadro
35 Canobbio
36 Capriasca
37 Carona
38 Caslano
43 Certara
46 Cimadera
49 Collina d'Oro
50 Comano
53 Croglio
55 Cureglia
56 Curio
66 Grancia
67 Gravesano
73 Lamone
81 Lugano
84 Magliaso
85 Manno
86 Maroggia
87 Massagno
88 Melano
89 Melide
93 Mezzovico-Vira
94 Miglieglia
98 Monteceneri
99 Monteggio
101 Morcote
104 Muzzano
105 Neggio
106 Novaggio
109 Origlio
112 Paradiso
116 Ponte Capriasca
117 Ponte Tresa
118 Porza
121 Pura
125 Rovio
128 Savosa
131 Sessa
134 Sonvico
135 Sorengo
139 Torricella-Taverne
141 Valcolla
143 Vernate
145 Vezia
146 Vico Morcote

DISTRETTO MENDRISIO

11 Balerna
16 Besazio
24 Breggia
39 Castel San Pietro
45 Chiasso
48 Coldrerio
76 Ligornetto
90 Mendrisio
92 Meride
100 Morbio Inferiore
107 Novazzano
123 Riva San Vitale
136 Stabio
140 Vacallo

DISTRETTO RIVIERA

17 Biasca
47 Claro
52 Cresciano
70 Iragna
79 Lodrino
111 Osogna

DISTRETTO VALLEMAGGIA

10 Avegno Gordevio
23 Bosco/Gurin
34 Campo (Vallemaggia)
42 Cerentino
44 Cevio
75 Lavizzara
77 Linescio
83 Maggia

ALTRI TERRITORI

A Comunanza Cadenazzo-Monteceneri
B Comunanza Capriasca-Valcolla
C Campione d'Italia

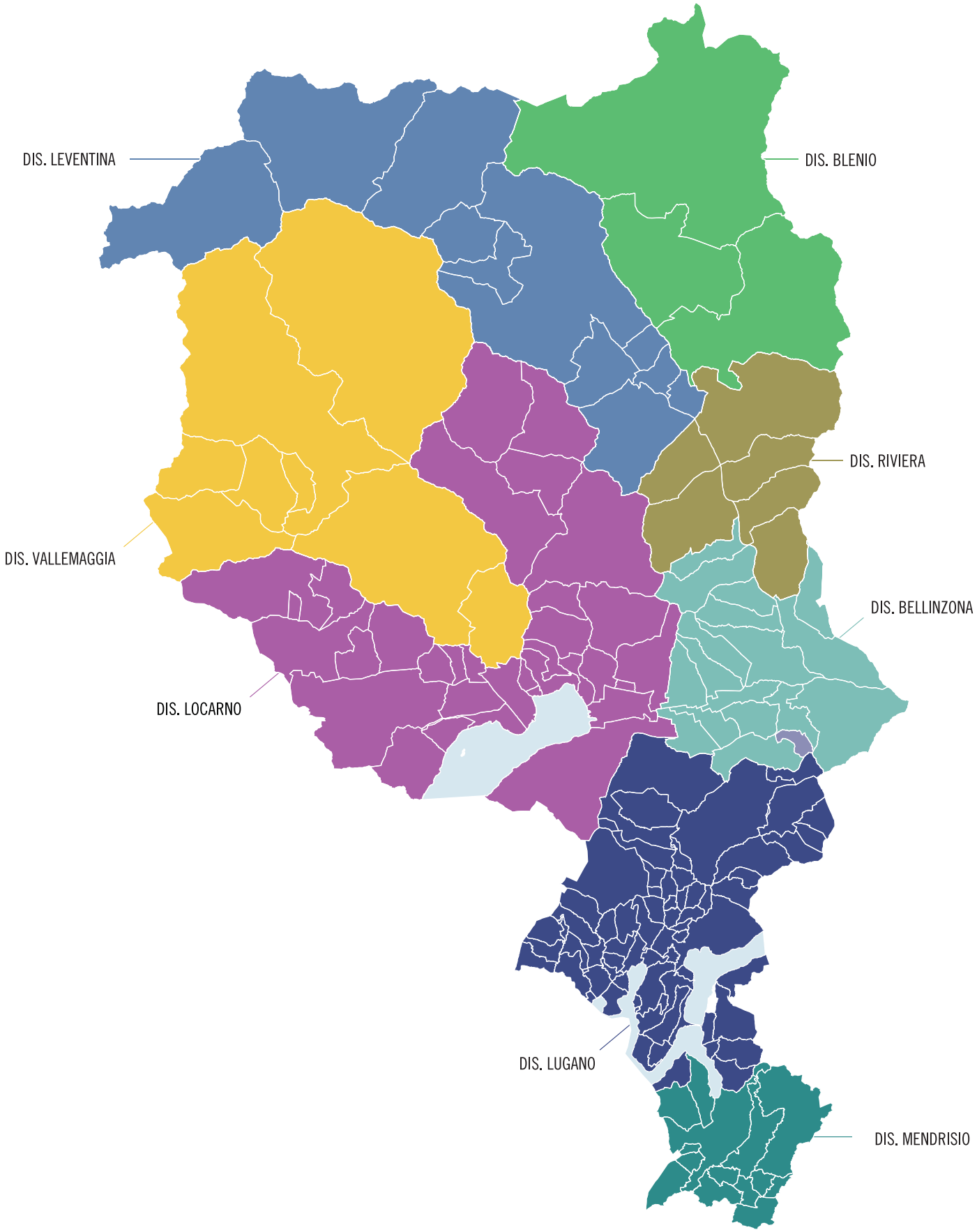
DIS. LEVENTINA
DIS. BLENIO
DIS. RIVIERA
DIS. VALLEMAGGIA
DIS. BELLINZONA
DIS. LOCARNO
DIS. LUGANO
DIS. MENDRISIO

95 comuni in 4 agglomerati

BELLINZONA

6 Arbedo-Castione
15 Bellinzona
31 Cadenazzo
33 Camorino
47 Claro
62 Giubiasco
63 Gnosca
65 Gorduno
69 Gudo
82 Lumino
97 Monte Carasso
114 Pianezzo
120 Preonzo
126 Sant'Antonino
129 Sementina

LOCARNO

8 Ascona
10 Avegno Gordevio
26 Brione sopra Minusio
40 Cavigliano
54 Cugnasco-Gerra
60 Gambarogno
64 Gordola
74 Lavertezzo
78 Locarno
80 Losone
83 Maggia
95 Minusio
103 Muralto
110 Orselina
124 Ronco sopra Ascona
137 Tegna
138 Tenero-Contra
144 Verscio

LUGANO

2 Agno
4 Alto Malcantone
5 Aranno
12 Bedano
13 Bedigliora
18 Bioggio
19 Bissone
29 Cademario
30 Cadempino
32 Cadro
35 Canobbio
36 Capriasca
37 Carona
38 Caslano
49 Collina d'Oro
50 Comano
53 Croglio
55 Cureglia
56 Curio
66 Grancia
67 Gravesano
73 Lamone
81 Lugano
84 Magliaso
85 Manno
86 Maroggia
87 Massagno
88 Melano
89 Melide
93 Mezzovico-Vira
101 Morcote
104 Muzzano
105 Neggio
106 Novaggio
109 Origlio
112 Paradiso
116 Ponte Capriasca
117 Ponte Tresa
118 Porza
121 Pura
125 Rovio
128 Savosa
134 Sonvico
135 Sorengo
139 Torricella-Taverne
143 Vernate
145 Vezia
146 Vico Morcote

CHIASSO-MENDRISIO

11 Balerna
16 Besazio
24 Breggia
28 Brusino Arsizio
39 Castel San Pietro
45 Chiasso
48 Coldrerio
76 Ligornetto
90 Mendrisio
100 Morbio Inferiore
107 Novazzano
123 Riva San Vitale
136 Stabio
140 Vacallo

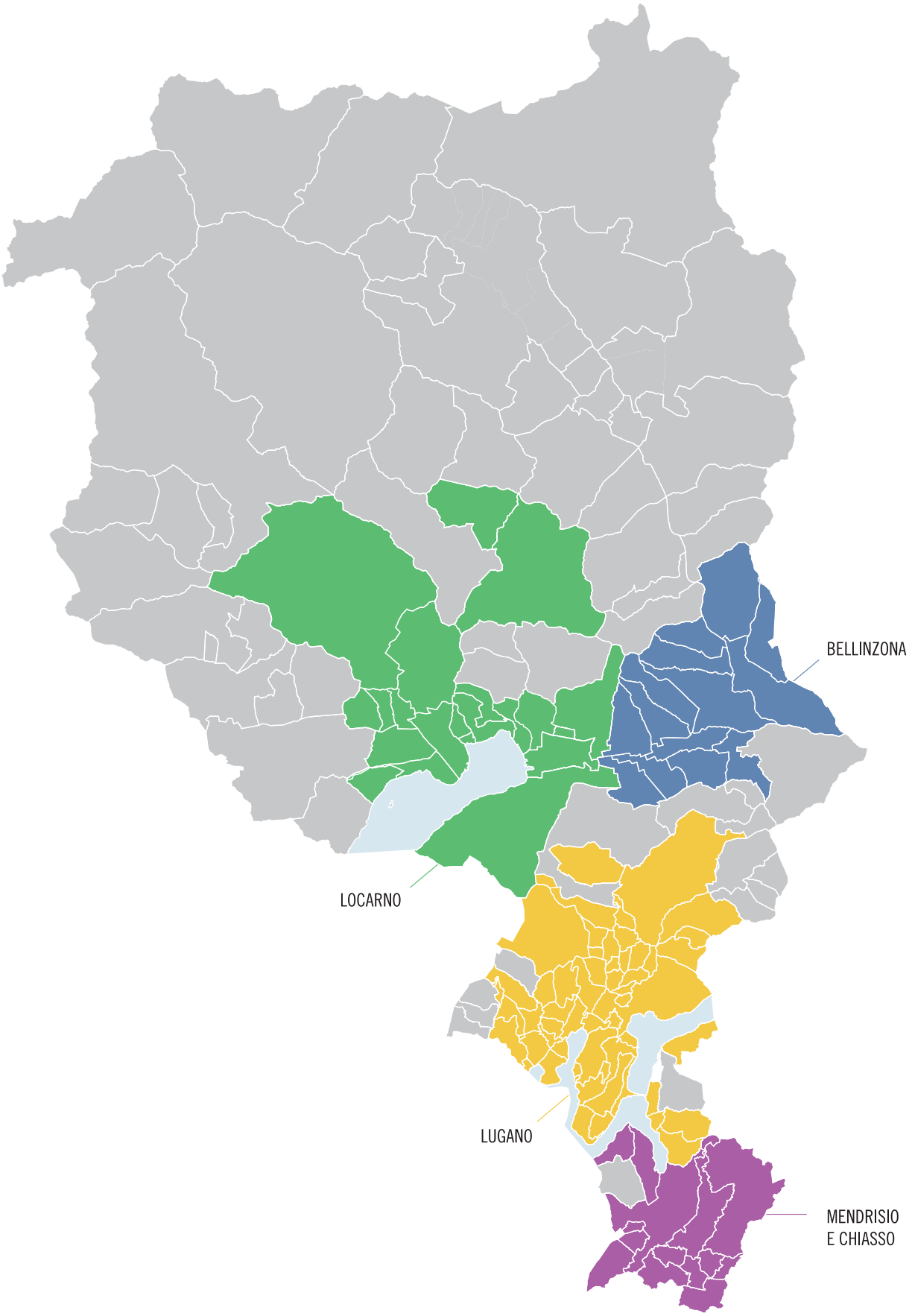
BELLINZONA
LOCARNO
LUGANO
MENDRISIO
E CHIASSO

Descrizione degli indicatori

Indicatore	Data	Definizione	Fonte
Abitazioni	2011	Unità di abitazione (insieme di stanze che serve da residenza a un'economia domestica) dotate di cucina o cucinino. Comprendono le abitazioni occupate permanentemente, le abitazioni occupate temporaneamente e quelle non occupate (vuote).	SEA, UST
Addetti	2008	Le persone occupate in un'azienda, a condizione che operino per almeno 6 ore la settimana. Versione dei dati: settembre 2011.	CA e CAS1, UST
Allievi	2010/11	Persone residenti nel comune che frequentano durante almeno un anno un programma che comprende più materie o corsi con l'obiettivo di una formazione determinata. Sono considerate le scuole pubbliche e private situate nel cantone Ticino: – scuole dell'infanzia; – scuole dell'obbligo: elementari, speciali e del settore medio; – scuole medie superiori: licei e Scuola cantonale di commercio; – formazione professionale: corso pretirocinio, scuole professionali secondarie a tempo pieno e a tempo parziale e scuole professionali superiori. Sono escluse: Scuola americana in Svizzera di Montagnola; scuola media e liceo di tipo italiano (Istituto Leonardo Da Vinci di Sorengo).	Cens. allievi, UMSS
Altitudine	1.1.2008	Altitudine misurata nel punto centrale della località dove ha sede l'amministrazione del comune. È espressa in metri sopra il livello del mare. Per il cantone si presentano le altitudini minima e massima.	GEOSTAT, UST
Automobili	30.9.2011	Autoveicoli per il trasporto di persone con al massimo nove posti a sedere, compreso quello del conducente. Il tasso di motorizzazione indica il rapporto tra il numero di automobili e quello di abitanti. Solitamente è espresso in per mille, ma nei ritratti, per coerenza di presentazione, è espresso in automobili ogni cento abitanti, in base alla popolazione residente permanente al 31.12.2010.	Stat. veicoli stradali e STATPOP, UST
Aziende	2008	L'azienda è l'unità locale di un'impresa, limitata geograficamente, nella quale una o più persone (addetti) svolgono un'attività lavorativa per almeno 20 ore la settimana. La dimensione aziendale è calcolata in addetti equivalenti al tempo pieno (ETP), convertendo i posti a tempo parziale in posti a tempo pieno. Versione dei dati: settembre 2011.	CA e CAS1, UST
Consiglieri comunali	2012	Membri del Consiglio comunale. Nei comuni ove figurano tre puntini vige l'assemblea comunale.	CAN

Indicatore	Data	Definizione	Fonte
Debito pubblico pro capite	2010	Il debito pubblico si calcola sommando, nel passivo di bilancio, i capitali di terzi e i finanziamenti speciali e sottraendovi i beni patrimoniali, registrati all'attivo. Quantifica teoricamente l'indebitamento che resterebbe a carico della collettività se si realizzassero tutti i beni patrimoniali (sono i beni del comune cui si può rinunciare senza venir meno a un compito pubblico, ad esempio dei titoli di reddito o degli immobili non destinati a un uso pubblico), e li si destinasse all'estinzione di debiti verso terzi. Idealmente nei comuni il valore dovrebbe situarsi al di sotto dei 2.000 franchi per abitante; in Svizzera si ritiene "elevato" un dato situato tra i 3.000 e i 5.000 franchi mentre sopra questo limite si considera il dato "eccessivo". Il valore pro capite è calcolato sulla base della popolazione finanziaria 2010. Il dato a livello cantonale rappresenta la media dei diversi comuni. Per i comuni di Bissone, Sant'Antonino, Collina d'Oro (per la parte di Carabietta, aggregato nel corso del 2012) e Serravalle (per la parte di Semione e Ludiano, aggregati nel corso del 2012) i dati sul debito pubblico risalgono al 2009.	Stat. finanziaria comuni, SEL
Densità di popolazione	2011	Rapporto tra l'effettivo della popolazione e la superficie del comune espresso in abitanti per chilometro quadrato. La densità di popolazione dipende fortemente dalla morfologia del territorio e dalla copertura del suolo, elementi che hanno una particolare rilevanza in un cantone montagnoso e boscoso come il Ticino. È calcolata sulla base della popolazione residente permanente al 31.12.2011 e della superficie all'interno dei confini comunali allo stato 1.1.2009 (v. a. la definizione di Superficie).	GEOSTAT e STATPOP, UST
Disoccupati iscritti	2011	Persone senza un impiego e immediatamente collocabili registrate presso un ufficio regionale di collocamento (indipendentemente dal fatto se percepiscono o meno un'indennità di disoccupazione).	Stat. disoccupati iscritti, Seco
Edifici abitativi	2011	Edifici ad uso esclusivamente abitativo, vale a dire che sono costituiti unicamente da unità d'abitazione; sono esclusi gli edifici che, oltre ad unità d'abitazione, ospitano una o più attività economiche, ad esempio un negozio o un ufficio. Sono suddivisi tra case unifamiliari (un'unità d'abitazione) e case plurifamiliari (due o più unità d'abitazione).	SEA, UST
Elezioni del Gran Consiglio	2011	Tasso di partecipazione e percentuale di schede intestate ai quattro partiti di governo, di schede all'insieme delle altre liste e di schede senza intestazione. Per i tre comuni nati da aggregazione nel corso del 2012 (Collina d'Oro, Faido e Serravalle) i dati corrispondono alla somma dei risultati relativi ai rispettivi comuni aggregati.	CAN

Indicatore	Data	Definizione	Fonte
Indice di forza finanziaria	2013/14	Permette di situare la forza finanziaria di un Comune rispetto alla media di tutti i Comuni, posta uguale a 100. È usato, insieme ad altri indicatori derivati, per modulare le partecipazioni dei Comuni a seconda della loro forza, ad esempio per graduare i sussidi del Cantone ai Comuni, per graduare i contributi che i Comuni versano al Cantone o per ponderare le partecipazioni finanziarie in ambito intercomunale (come all'interno di consorzi o collaborazioni).	Stat. finanziaria comuni, SEL
Moltiplicatore d'imposta	2012	Moltiplicatore che serve a calcolare l'ammontare dell'imposta comunale, partendo da quello dell'imposta cantonale dello stesso anno.	DC
Municipali	2012	Membri del Municipio.	CAN
Nascite	2011	Sono considerati i nati vivi, vale a dire, secondo l'articolo 46 del Codice civile svizzero, i bambini che, dopo la loro espulsione completa dal corpo della madre, respirano oppure nei quali si constatano dei battiti del cuore.	STATPOP, UST
Piramide delle età	2011	Nella rappresentazione grafica sono considerati gli uomini e le donne (popolazione residente permanente al 31.12) per classe d'età decennale e la percentuale che rappresentano sui rispettivi totali. Per i comuni ove una o più classi d'età rappresentano oltre il 25% del rispettivo totale è stata adottata una scala di base diversa; queste piramidi non sono pertanto confrontabili con le altre rappresentazioni.	STATPOP, UST
Popolazione	2011	Popolazione residente permanente al 31.12. Fanno parte della popolazione residente permanente tutte le persone di cittadinanza svizzera domiciliate in Svizzera e le persone di cittadinanza straniera che vi soggiornano per almeno un anno, segnatamente i titolari di un permesso di domicilio, i titolari di un permesso di dimora (inclusi i rifugiati riconosciuti), i dimoranti temporanei (permesso di breve durata di 12 mesi o più), i richiedenti l'asilo (con una durata di dimora complessiva di almeno 12 mesi) nonché i diplomatici, i funzionari internazionali e i membri delle loro famiglie. Le categorie relative allo stato civile comprendono: Celibi/nubili: celibi, nubili; Coniugati: coniugati, in unione domestica registrata; Divorziati: divorziati, non coniugati (ovvero, annullamento dell'ultimo matrimonio o dichiarazione di scomparsa dell'ultimo coniuge), unione domestica sciolta giudizialmente; Vedovi: vedovi, unione domestica sciolta per decesso.	STATPOP, UST

Indicatore	Data	Definizione	Fonte
Risorse fiscali pro capite	2009	Somma di una serie di entrate dei Comuni legate a diverse imposte, il cui valore pro capite permette di confrontare in grandi linee il substrato fiscale di un Comune rispetto agli altri. Sono utilizzate in particolare per il calcolo, con altri indicatori, del "contributo di livellamento", che è il più importante strumento di perequazione intercomunale nel nostro Cantone. Grazie a questo contributo, che ogni anno trasferisce decine di milioni di franchi dai Comuni con risorse elevate a quelli con risorse ridotte, a ogni Comune è garantito un livello minimo di mezzi finanziari per adempiere ai propri compiti. Le entrate incluse nella somma derivano dall'imposta sul reddito e la sostanza delle persone fisiche (calcolata con moltiplicatore al 100%), da quella sull'utile e il capitale delle persone giuridiche (calcolata con moltiplicatore al 100%), da quelle alla fonte, personali e immobiliari (comunale, quota parte cantonale e utili immobiliari) con l'aggiunta del contributo di livellamento per i Comuni che ne beneficiano e la sottrazione di questo contributo per i Comuni che lo finanziano. Il valore pro capite è calcolato sulla base della popolazione finanziaria 2009.	Stat. finanziaria comuni, SEL
Settore alberghiero	2011	Comprende gli alberghi (alberghi, pensioni, motel, locande) e le case di cura (case di cura che non beneficiano di sussidi cantonali, case di cura medicalizzate, sanatori e cliniche d'altitudine, cliniche per la cura delle malattie reumatiche e stabilimenti termali). Stabilimenti: alberghi e case di cura aperti nel periodo considerato; per i periodi di 2 o più mesi si calcola il valore medio (dati arrotondati all'unità). Pernottamenti: notti passate dagli ospiti (compresi i bambini) negli alberghi e nelle case di cura; si riferiscono ai letti occupati: ad esempio, una notte passata da due persone in una camera d'albergo equivale a due pernottamenti. Tasso di occupazione: si intende il tasso di occupazione netto dei letti, ovvero il rapporto percentuale tra i pernottamenti e la capacità netta totale dei letti (ovvero il numero di letti di uno stabilimento durante il mese in rassegna moltiplicato per i giorni di apertura dello stabilimento durante quel mese). Per una parte dei comuni (di regola quelli con un numero medio di stabilimenti inferiore a 3), i pernottamenti e il tasso di occupazione non sono pubblicati per motivi legati alla protezione dei dati.	HESTA, UST
Superficie	1.1.2009	Superficie del comune o del cantone arrotondata all'ettaro, verificata e aggiornata annualmente. Nei ritratti è espressa in chilometri quadrati. Per gli otto comuni nati da aggregazione tra il 2009 e il 2012 (Breggia, Centovalli, Collina d'Oro, Faido, Gambarogno, Mendrisio, Monteceneri e Serravalle), sono state sommate le superfici dei rispettivi comuni aggregati.	Confini comunali generalizzati, UST/GEOSTAT

SCHEDE

Scheda
Cantone
Ticino

CANTONE TICINO

Altitudine (m s.l.m.): min. 192, mas. 3.362
Superficie (km²): 2.812,20
Densità popolazione (ab./km²): 119,81
Consiglieri di Stato: 5
Granconsiglieri: 90

Piramide delle età

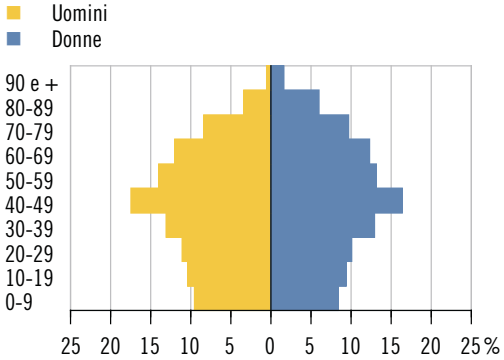

Elezione del Gran Consiglio 2011
(schede) Partecipazione: 58,7%

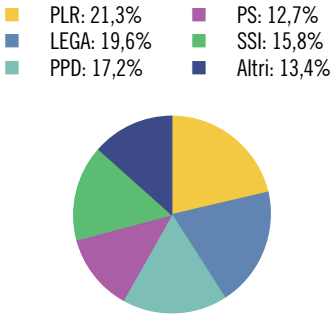

Aziende secondo la dimensione in addetti equivalenti al tempo pieno (ETP)

	Ass.	In %
Popolazione	**336.943**	**100,0**
Uomini	163.410	48,5
Donne	173.533	51,5
Svizzeri	248.599	73,8
Stranieri	88.344	26,2
0-19 anni	63.432	18,8
20-64 anni	203.412	60,4
65 e più anni	70.099	20,8
Celibi/nubili	137.278	40,7
Coniugati	151.948	45,1
Divorziati	26.369	7,8
Vedovi	21.348	6,3
Nascite	**2.949**	**...**
Edifici abitativi	**97.283**	**100,0**
Case unifamiliari	70.270	72,2
Case plurifamiliari	27.013	27,8
Abitazioni	**220.933**	**100,0**
1-2 locali	51.072	23,1
3-4 locali	128.475	58,2
5 e più locali	41.386	18,7
Settore alberghiero		
Stabilimenti	395	...
Pernottamenti e tasso di occupazione	2.372.103	40,2

	Ass.	In %
Aziende	**21.553**	**100,0**
Settore primario	1.143	5,3
Settore secondario	3.564	16,5
Settore terziario	16.846	78,2
Addetti	**181.212**	**100,0**
Settore primario	3.262	1,8
Settore secondario	47.848	26,4
Settore terziario	130.102	71,8
Uomini	105.168	58,0
Donne	76.044	42,0
Svizzeri	104.732	57,8
Stranieri	76.480	42,2
Disoccupati iscritti	**6.818**	**...**
Finanze pubbliche		
Debito pubblico pro capite	3.526	...
Risorse fiscali pro capite	3.630	...
Indice di forza finanziaria	100,0	...
Allievi	**53.115**	**100,0**
Scuole dell'infanzia	8.385	15,8
Scuole dell'obbligo	29.294	55,2
Scuole medie superiori	5.330	10,0
Formazione professionale	10.106	19,0
Automobili e tasso di motorizzazione	**208.141**	**62,36**

ACQUAROSSA

Altitudine (m s.l.m.): 626
Superficie (km²): 61,59
Densità popolazione (ab./km²): 29,49
Moltiplicatore d'imposta: 95%
Municipali: 5
Consiglieri comunali: 25
Regione: Tre Valli
Distretto: Blenio
Agglomerato: ...
Riferimento cartina: 1

Piramide delle età

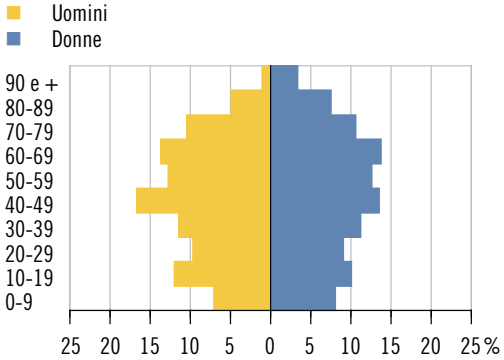

Elezione del Gran Consiglio 2011 (schede) Partecipazione: 51,1%

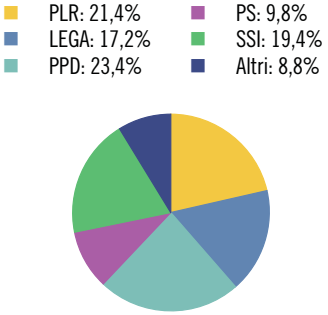

Aziende secondo la dimensione in addetti equivalenti al tempo pieno (ETP)

	Ass.	In %
Popolazione	**1.816**	**100,0**
Uomini	905	49,8
Donne	911	50,2
Svizzeri	1.610	88,7
Stranieri	206	11,3
0-19 anni	339	18,7
20-64 anni	1.015	55,9
65 e più anni	462	25,4
Celibi/nubili	727	40,0
Coniugati	850	46,8
Divorziati	119	6,6
Vedovi	120	6,6
Nascite	**14**	**...**
Edifici abitativi	**1.471**	**100,0**
Case unifamiliari	1.281	87,1
Case plurifamiliari	190	12,9
Abitazioni	**1.830**	**100,0**
1-2 locali	298	16,3
3-4 locali	1.216	66,4
5 e più locali	316	17,3
Settore alberghiero		
Stabilimenti	4	...
Pernottamenti e tasso di occupazione	X	X

	Ass.	In %
Aziende	**136**	**100,0**
Settore primario	40	29,4
Settore secondario	29	21,3
Settore terziario	67	49,3
Addetti	**756**	**100,0**
Settore primario	88	11,6
Settore secondario	192	25,4
Settore terziario	476	63,0
Uomini	367	48,5
Donne	389	51,5
Svizzeri	606	80,2
Stranieri	150	19,8
Disoccupati iscritti	**31**	**...**
Finanze pubbliche		
Debito pubblico pro capite	3.349	...
Risorse fiscali pro capite	2.433	...
Indice di forza finanziaria	65,0	...
Allievi	**304**	**100,0**
Scuole dell'infanzia	45	14,8
Scuole dell'obbligo	174	57,2
Scuole medie superiori	22	7,2
Formazione professionale	63	20,7
Automobili e tasso di motorizzazione	**1.063**	**57,74**

AGNO

Altitudine (m s.l.m.): 285
Superficie (km²): 2,49
Densità popolazione (ab./km²): 1.626,51
Moltiplicatore d'imposta: 82%
Municipali: 7
Consiglieri comunali: 25
Regione: Luganese
Distretto: Lugano
Agglomerato: Lugano
Riferimento cartina: 2

Piramide delle età

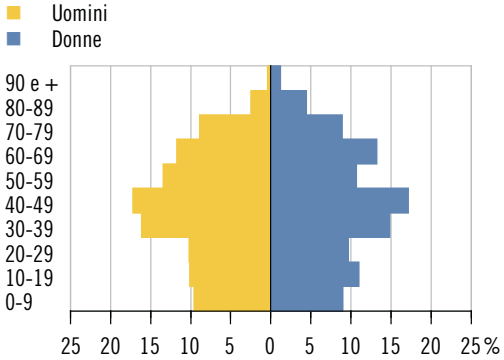

Elezione del Gran Consiglio 2011 (schede) Partecipazione: 54,2%

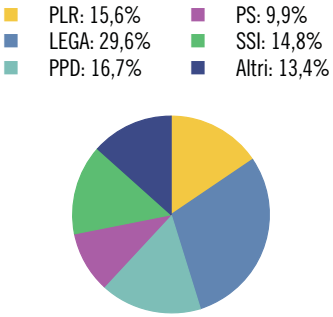

Aziende secondo la dimensione in addetti equivalenti al tempo pieno (ETP)

	Ass.	In %
Popolazione	**4.050**	**100,0**
Uomini	1.906	47,1
Donne	2.144	52,9
Svizzeri	2.794	69,0
Stranieri	1.256	31,0
0-19 anni	803	19,8
20-64 anni	2.449	60,5
65 e più anni	798	19,7
Celibi/nubili	1.617	39,9
Coniugati	1.812	44,7
Divorziati	358	8,8
Vedovi	263	6,5
Nascite	**38**	**...**
Edifici abitativi	**803**	**100,0**
Case unifamiliari	518	64,5
Case plurifamiliari	285	35,5
Abitazioni	**2.410**	**100,0**
1-2 locali	562	23,3
3-4 locali	1.425	59,1
5 e più locali	423	17,6
Settore alberghiero		
Stabilimenti	1	...
Pernottamenti e tasso di occupazione	X	X

	Ass.	In %
Aziende	**267**	**100,0**
Settore primario	2	0,8
Settore secondario	39	14,6
Settore terziario	226	84,6
Addetti	**2.155**	**100,0**
Settore primario	8	0,4
Settore secondario	786	36,5
Settore terziario	1.361	63,2
Uomini	1.365	63,3
Donne	790	36,7
Svizzeri	1.212	56,2
Stranieri	943	43,8
Disoccupati iscritti	**105**	**...**
Finanze pubbliche		
Debito pubblico pro capite	3.667	...
Risorse fiscali pro capite	2.725	...
Indice di forza finanziaria	90,1	...
Allievi	**639**	**100,0**
Scuole dell'infanzia	95	14,9
Scuole dell'obbligo	352	55,1
Scuole medie superiori	51	8,0
Formazione professionale	141	22,1
Automobili e tasso di motorizzazione	**2.574**	**64,66**

AIROLO

Altitudine (m s.l.m.): 1.160
Superficie (km²): 94,37
Densità popolazione (ab./km²): 16,52
Moltiplicatore d'imposta: 90%
Municipali: 5
Consiglieri comunali: 25
Regione: Tre Valli
Distretto: Leventina
Agglomerato: ...
Riferimento cartina: 3

Piramide delle età

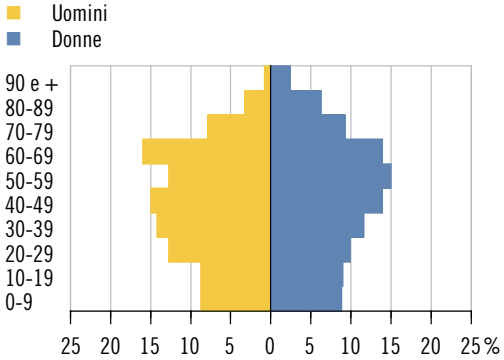

Elezione del Gran Consiglio 2011 (schede) Partecipazione: 72,8%

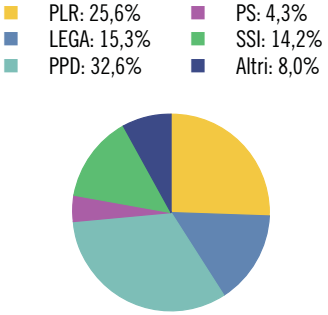

Aziende secondo la dimensione in addetti equivalenti al tempo pieno (ETP)

	Ass.	In %
Popolazione	**1.559**	**100,0**
Uomini	794	50,9
Donne	765	49,1
Svizzeri	1.207	77,4
Stranieri	352	22,6
0-19 anni	274	17,6
20-64 anni	950	60,9
65 e più anni	335	21,5
Celibi/nubili	648	41,6
Coniugati	710	45,5
Divorziati	85	5,5
Vedovi	116	7,4
Nascite	**14**	**...**
Edifici abitativi	**846**	**100,0**
Case unifamiliari	155	18,3
Case plurifamiliari	691	81,7
Abitazioni	**2.037**	**100,0**
1-2 locali	930	45,7
3-4 locali	990	48,6
5 e più locali	117	5,7
Settore alberghiero		
Stabilimenti	7	...
Pernottamenti e tasso di occupazione	21.424	21,2

	Ass.	In %
Aziende	**118**	**100,0**
Settore primario	24	20,3
Settore secondario	20	17,0
Settore terziario	74	62,7
Addetti	**1.006**	**100,0**
Settore primario	64	6,4
Settore secondario	356	35,4
Settore terziario	586	58,3
Uomini	723	71,9
Donne	283	28,1
Svizzeri	699	69,5
Stranieri	307	30,5
Disoccupati iscritti	**15**	**...**
Finanze pubbliche		
Debito pubblico pro capite	5.820	...
Risorse fiscali pro capite	2.429	...
Indice di forza finanziaria	69,2	...
Allievi	**211**	**100,0**
Scuole dell'infanzia	34	16,1
Scuole dell'obbligo	116	55,0
Scuole medie superiori	19	9,0
Formazione professionale	42	19,9
Automobili e tasso di motorizzazione	**951**	**61,04**

ALTO MALCANTONE

Altitudine (m s.l.m.): 864
Superficie (km²): 21,92
Densità popolazione (ab./km²): 60,36
Moltiplicatore d'imposta: 95%
Municipali: 5
Consiglieri comunali: 25
Regione: Luganese
Distretto: Lugano
Agglomerato: Lugano
Riferimento cartina: 4

Piramide delle età

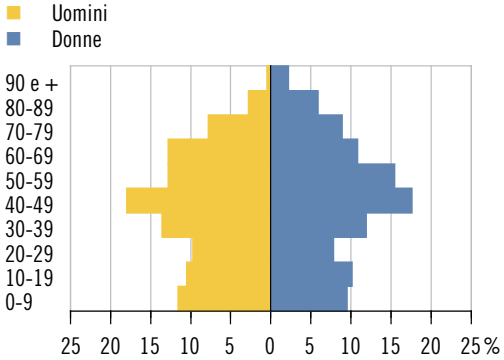

Elezione del Gran Consiglio 2011 (schede) Partecipazione: 59,8%

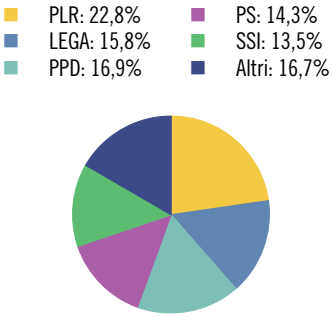

Aziende secondo la dimensione in addetti equivalenti al tempo pieno (ETP)

	Ass.	In %
Popolazione	**1.323**	**100,0**
Uomini	640	48,4
Donne	683	51,6
Svizzeri	1.231	93,0
Stranieri	92	7,0
0-19 anni	275	20,8
20-64 anni	774	58,5
65 e più anni	274	20,7
Celibi/nubili	550	41,6
Coniugati	585	44,2
Divorziati	95	7,2
Vedovi	93	7,0
Nascite	**11**	**...**
Edifici abitativi	**823**	**100,0**
Case unifamiliari	692	84,1
Case plurifamiliari	131	15,9
Abitazioni	**1.020**	**100,0**
1-2 locali	140	13,7
3-4 locali	565	55,4
5 e più locali	315	30,9
Settore alberghiero		
Stabilimenti	2	...
Pernottamenti e tasso di occupazione	X	X

	Ass.	In %
Aziende	**38**	**100,0**
Settore primario	8	21,1
Settore secondario	10	26,3
Settore terziario	20	52,6
Addetti	**125**	**100,0**
Settore primario	24	19,2
Settore secondario	37	29,6
Settore terziario	64	51,2
Uomini	83	66,4
Donne	42	33,6
Svizzeri	97	77,6
Stranieri	28	22,4
Disoccupati iscritti	**16**	**...**
Finanze pubbliche		
Debito pubblico pro capite	5.859	...
Risorse fiscali pro capite	2.249	...
Indice di forza finanziaria	70,2	...
Allievi	**232**	**100,0**
Scuole dell'infanzia	36	15,5
Scuole dell'obbligo	137	59,1
Scuole medie superiori	21	9,1
Formazione professionale	38	16,4
Automobili e tasso di motorizzazione	**824**	**62,61**

ARANNO

Altitudine (m s.l.m.): 731
Superficie (km²): 2,72
Densità popolazione (ab./km²): 116,54
Moltiplicatore d'imposta: 95%
Municipali: 5
Consiglieri comunali: ...*
Regione: Luganese
Distretto: Lugano
Agglomerato: Lugano
Riferimento cartina: 5

Piramide delle età

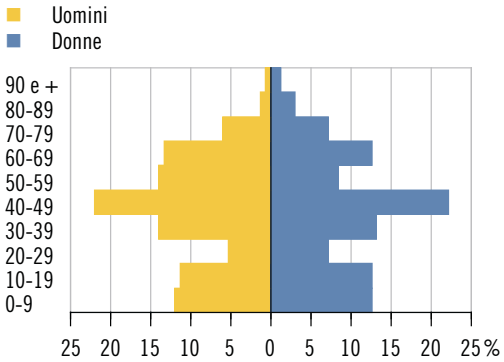

Elezione del Gran Consiglio 2011 (schede) Partecipazione: 68,8%

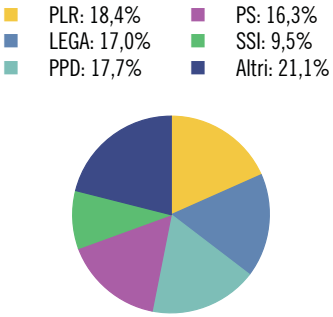

Aziende secondo la dimensione in addetti equivalenti al tempo pieno (ETP)

	Ass.	In %
Popolazione	**317**	**100,0**
Uomini	150	47,3
Donne	167	52,7
Svizzeri	268	84,5
Stranieri	49	15,5
0-19 anni	77	24,3
20-64 anni	181	57,1
65 e più anni	59	18,6
Celibi/nubili	127	40,1
Coniugati	156	49,2
Divorziati	20	6,3
Vedovi	14	4,4
Nascite	**5**	**...**
Edifici abitativi	**186**	**100,0**
Case unifamiliari	161	86,6
Case plurifamiliari	25	13,4
Abitazioni	**217**	**100,0**
1-2 locali	17	7,8
3-4 locali	106	48,8
5 e più locali	94	43,3
Settore alberghiero		
Stabilimenti	–	...
Pernottamenti e tasso di occupazione	–	...

	Ass.	In %
Aziende	**6**	**100,0**
Settore primario	2	33,3
Settore secondario	–	–
Settore terziario	4	66,7
Addetti	**25**	**100,0**
Settore primario	19	76,0
Settore secondario	–	–
Settore terziario	6	24,0
Uomini	22	88,0
Donne	3	12,0
Svizzeri	21	84,0
Stranieri	4	16,0
Disoccupati iscritti	**X**	**...**
Finanze pubbliche		
Debito pubblico pro capite	5.294	...
Risorse fiscali pro capite	2.596	...
Indice di forza finanziaria	77,7	...
Allievi	**62**	**100,0**
Scuole dell'infanzia	8	12,9
Scuole dell'obbligo	38	61,3
Scuole medie superiori	6	9,7
Formazione professionale	10	16,1
Automobili e tasso di motorizzazione	**188**	**61,04**

* Divergenze rispetto alle modalità di calcolo o di presentazione adottate per la maggioranza dei ritratti comunali e per il ritratto cantonale. Per maggiori dettagli vedi le descrizioni degli indicatori a inizio capitolo.

ARBEDO-CASTIONE

Altitudine (m s.l.m.): 261
Superficie (km²): 21,28
Densità popolazione (ab./km²): 205,83
Moltiplicatore d'imposta: 87%
Municipali: 7
Consiglieri comunali: 25
Regione: Bellinzonese
Distretto: Bellinzona
Agglomerato: Bellinzona
Riferimento cartina: 6

Piramide delle età

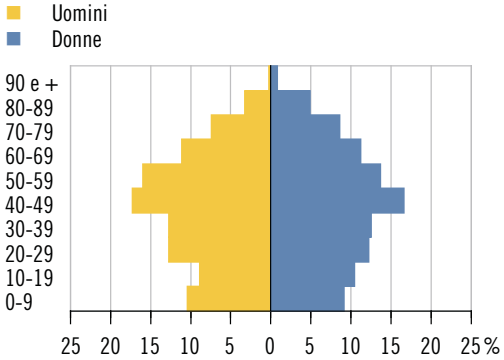

Elezione del Gran Consiglio 2011 (schede) Partecipazione: 62,7%

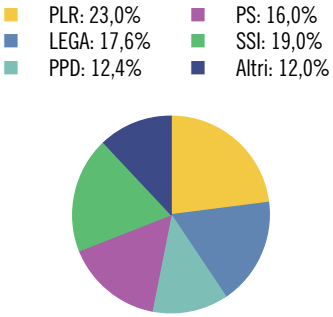

Aziende secondo la dimensione in addetti equivalenti al tempo pieno (ETP)

	Ass.	In %
Popolazione	**4.380**	**100,0**
Uomini	2.180	49,8
Donne	2.200	50,2
Svizzeri	3.119	71,2
Stranieri	1.261	28,8
0-19 anni	847	19,3
20-64 anni	2.750	62,8
65 e più anni	783	17,9
Celibi/nubili	1.773	40,5
Coniugati	2.103	48,0
Divorziati	274	6,3
Vedovi	230	5,3
Nascite	**50**	**...**
Edifici abitativi	**1.050**	**100,0**
Case unifamiliari	763	72,7
Case plurifamiliari	287	27,3
Abitazioni	**2.019**	**100,0**
1-2 locali	286	14,2
3-4 locali	1.407	69,7
5 e più locali	326	16,1
Settore alberghiero		
Stabilimenti	–	...
Pernottamenti e tasso di occupazione	–	...

	Ass.	In %
Aziende	**154**	**100,0**
Settore primario	9	5,8
Settore secondario	44	28,6
Settore terziario	101	65,6
Addetti	**1.354**	**100,0**
Settore primario	33	2,4
Settore secondario	536	39,6
Settore terziario	785	58,0
Uomini	943	69,7
Donne	411	30,4
Svizzeri	818	60,4
Stranieri	536	39,6
Disoccupati iscritti	**96**	**...**
Finanze pubbliche		
Debito pubblico pro capite	593	...
Risorse fiscali pro capite	2.374	...
Indice di forza finanziaria	81,1	...
Allievi	**697**	**100,0**
Scuole dell'infanzia	116	16,6
Scuole dell'obbligo	352	50,5
Scuole medie superiori	76	10,9
Formazione professionale	153	22,0
Automobili e tasso di motorizzazione	**2.791**	**65,49**

AROGNO

Altitudine (m s.l.m.): 604
Superficie (km²): 8,50
Densità popolazione (ab./km²): 112,24
Moltiplicatore d'imposta: 100%
Municipali: 7
Consiglieri comunali: 25
Regione: Mendrisiotto
Distretto: Lugano
Agglomerato: ...
Riferimento cartina: 7

Piramide delle età

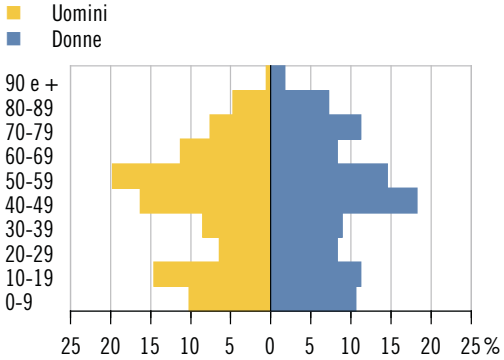

Elezione del Gran Consiglio 2011 (schede) Partecipazione: 60,7%

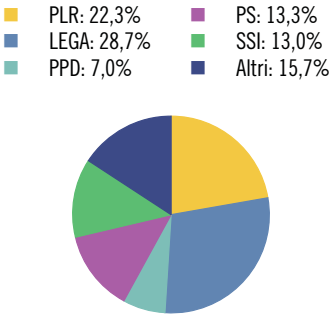

Aziende secondo la dimensione in addetti equivalenti al tempo pieno (ETP)

	Ass.	In %
Popolazione	**954**	**100,0**
Uomini	471	49,4
Donne	483	50,6
Svizzeri	835	87,5
Stranieri	119	12,5
0-19 anni	222	23,3
20-64 anni	530	55,6
65 e più anni	202	21,2
Celibi/nubili	379	39,7
Coniugati	435	45,6
Divorziati	82	8,6
Vedovi	58	6,1
Nascite	**5**	**...**
Edifici abitativi	**423**	**100,0**
Case unifamiliari	304	71,9
Case plurifamiliari	119	28,1
Abitazioni	**654**	**100,0**
1-2 locali	109	16,7
3-4 locali	332	50,8
5 e più locali	213	32,6
Settore alberghiero		
Stabilimenti	2	...
Pernottamenti e tasso di occupazione	X	X

	Ass.	In %
Aziende	**47**	**100,0**
Settore primario	11	23,4
Settore secondario	6	12,8
Settore terziario	30	63,8
Addetti	**189**	**100,0**
Settore primario	23	12,2
Settore secondario	14	7,4
Settore terziario	152	80,4
Uomini	90	47,6
Donne	99	52,4
Svizzeri	123	65,1
Stranieri	66	34,9
Disoccupati iscritti	**14**	**...**
Finanze pubbliche		
Debito pubblico pro capite	3.690	...
Risorse fiscali pro capite	2.491	...
Indice di forza finanziaria	68,1	...
Allievi	**194**	**100,0**
Scuole dell'infanzia	29	14,9
Scuole dell'obbligo	108	55,7
Scuole medie superiori	24	12,4
Formazione professionale	33	17,0
Automobili e tasso di motorizzazione	**589**	**61,80**

ASCONA

Altitudine (m s.l.m.): 202
Superficie (km²): 4,97
Densità popolazione (ab./km²): 1.097,18
Moltiplicatore d'imposta: 70%
Municipali: 7
Consiglieri comunali: 35
Regione: Locarnese e Vallemaggia
Distretto: Locarno
Agglomerato: Locarno
Riferimento cartina: 8

Piramide delle età

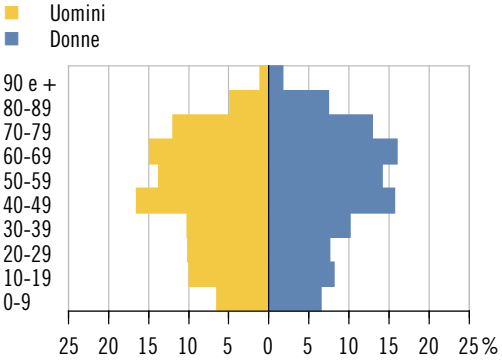

Elezione del Gran Consiglio 2011 (schede) Partecipazione: 48,7%

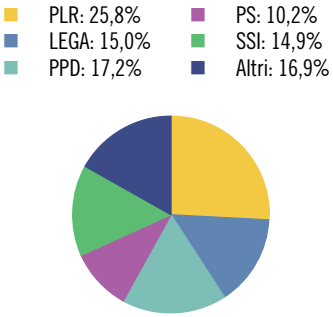

Aziende secondo la dimensione in addetti equivalenti al tempo pieno (ETP)

	Ass.	In %
Popolazione	**5.453**	**100,0**
Uomini	2.535	46,5
Donne	2.918	53,5
Svizzeri	3.899	71,5
Stranieri	1.554	28,5
0-19 anni	843	15,5
20-64 anni	3.071	56,3
65 e più anni	1.539	28,2
Celibi/nubili	2.012	36,9
Coniugati	2.388	43,8
Divorziati	627	11,5
Vedovi	426	7,8
Nascite	**35**	**...**
Edifici abitativi	**1.407**	**100,0**
Case unifamiliari	777	55,2
Case plurifamiliari	630	44,8
Abitazioni	**5.737**	**100,0**
1-2 locali	2.049	35,7
3-4 locali	3.150	54,9
5 e più locali	538	9,4
Settore alberghiero		
Stabilimenti	32	...
Pernottamenti e tasso di occupazione	415.939	54,7

	Ass.	In %
Aziende	**424**	**100,0**
Settore primario	3	0,7
Settore secondario	42	9,9
Settore terziario	379	89,4
Addetti	**3.391**	**100,0**
Settore primario	25	0,7
Settore secondario	332	9,8
Settore terziario	3.034	89,5
Uomini	1.801	53,1
Donne	1.590	46,9
Svizzeri	2.007	59,2
Stranieri	1.384	40,8
Disoccupati iscritti	**130**	**...**
Finanze pubbliche		
Debito pubblico pro capite	3.265	...
Risorse fiscali pro capite	4.095	...
Indice di forza finanziaria	114,7	...
Allievi	**745**	**100,0**
Scuole dell'infanzia	91	12,2
Scuole dell'obbligo	429	57,6
Scuole medie superiori	102	13,7
Formazione professionale	123	16,5
Automobili e tasso di motorizzazione	**3.574**	**65,11**

ASTANO

Altitudine (m s.l.m.): 631
Superficie (km²): 3,78
Densità popolazione (ab./km²): 77,78
Moltiplicatore d'imposta: 100%
Municipali: 5
Consiglieri comunali: ...*
Regione: Luganese
Distretto: Lugano
Agglomerato: ...
Riferimento cartina: 9

Piramide delle età

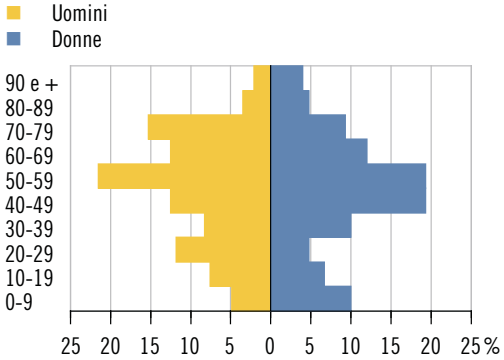

Elezione del Gran Consiglio 2011 (schede) Partecipazione: 50,4%

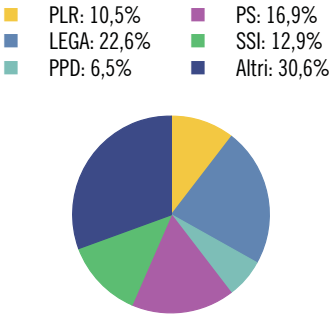

Aziende secondo la dimensione in addetti equivalenti al tempo pieno (ETP)

	Ass.	In %
Popolazione	**294**	**100,0**
Uomini	144	49,0
Donne	150	51,0
Svizzeri	254	86,4
Stranieri	40	13,6
0-19 anni	43	14,6
20-64 anni	173	58,8
65 e più anni	78	26,5
Celibi/nubili	97	33,0
Coniugati	148	50,3
Divorziati	33	11,2
Vedovi	16	5,4
Nascite	**2**	**...**
Edifici abitativi	**257**	**100,0**
Case unifamiliari	199	77,4
Case plurifamiliari	58	22,6
Abitazioni	**357**	**100,0**
1-2 locali	59	16,5
3-4 locali	219	61,3
5 e più locali	79	22,1
Settore alberghiero		
Stabilimenti	1	...
Pernottamenti e tasso di occupazione	X	X

	Ass.	In %
Aziende	**14**	**100,0**
Settore primario	3	21,4
Settore secondario	1	7,1
Settore terziario	10	71,4
Addetti	**36**	**100,0**
Settore primario	6	16,7
Settore secondario	4	11,1
Settore terziario	26	72,2
Uomini	22	61,1
Donne	14	38,9
Svizzeri	28	77,8
Stranieri	8	22,2
Disoccupati iscritti	**X**	**...**
Finanze pubbliche		
Debito pubblico pro capite	4.276	...
Risorse fiscali pro capite	2.287	...
Indice di forza finanziaria	66,2	...
Allievi	**35**	**100,0**
Scuole dell'infanzia	6	17,1
Scuole dell'obbligo	25	71,4
Scuole medie superiori	2	5,7
Formazione professionale	2	5,7
Automobili e tasso di motorizzazione	**178**	**61,17**

* Divergenze rispetto alle modalità di calcolo o di presentazione adottate per la maggioranza dei ritratti comunali e per il ritratto cantonale. Per maggiori dettagli vedi le descrizioni degli indicatori a inizio capitolo.

AVEGNO GORDEVIO

Altitudine (m s.l.m.): 329
Superficie (km²): 27,34
Densità popolazione (ab./km²): 52,16
Moltiplicatore d'imposta: 95%
Municipali: 5
Consiglieri comunali: 21
Regione: Locarnese e Vallemaggia
Distretto: Vallemaggia
Agglomerato: Locarno
Riferimento cartina: 10

Piramide delle età

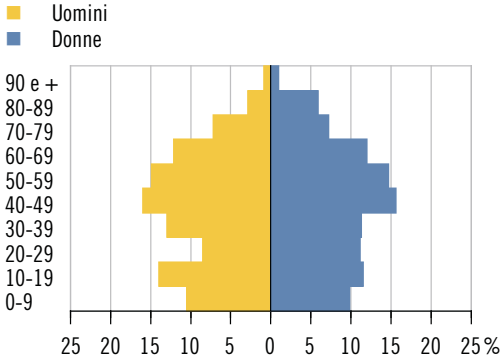

Elezione del Gran Consiglio 2011 (schede) Partecipazione: 63,1%

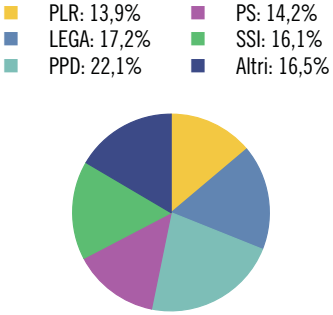

Aziende secondo la dimensione in addetti equivalenti al tempo pieno (ETP)

	Ass.	In %
Popolazione	**1.426**	**100,0**
Uomini	693	48,6
Donne	733	51,4
Svizzeri	1.304	91,4
Stranieri	122	8,6
0-19 anni	326	22,9
20-64 anni	842	59,0
65 e più anni	258	18,1
Celibi/nubili	619	43,4
Coniugati	645	45,2
Divorziati	93	6,5
Vedovi	69	4,8
Nascite	**15**	**...**
Edifici abitativi	**690**	**100,0**
Case unifamiliari	568	82,3
Case plurifamiliari	122	17,7
Abitazioni	**882**	**100,0**
1-2 locali	112	12,7
3-4 locali	453	51,4
5 e più locali	317	35,9
Settore alberghiero		
Stabilimenti	3	...
Pernottamenti e tasso di occupazione	4.449	39,2

	Ass.	In %
Aziende	**66**	**100,0**
Settore primario	10	15,2
Settore secondario	16	24,2
Settore terziario	40	60,6
Addetti	**421**	**100,0**
Settore primario	50	11,9
Settore secondario	171	40,6
Settore terziario	200	47,5
Uomini	283	67,2
Donne	138	32,8
Svizzeri	251	59,6
Stranieri	170	40,4
Disoccupati iscritti	**17**	**...**
Finanze pubbliche		
Debito pubblico pro capite	3.100	...
Risorse fiscali pro capite	2.284	...
Indice di forza finanziaria	70,7	...
Allievi	**289**	**100,0**
Scuole dell'infanzia	38	13,1
Scuole dell'obbligo	155	53,6
Scuole medie superiori	29	10,0
Formazione professionale	67	23,2
Automobili e tasso di motorizzazione	**807**	**58,82**

BALERNA

Altitudine (m s.l.m.): 259
Superficie (km²): 2,57
Densità popolazione (ab./km²): 1.296,11
Moltiplicatore d'imposta: 90%
Municipali: 7
Consiglieri comunali: 25
Regione: Mendrisiotto
Distretto: Mendrisio
Agglomerato: Chiasso-Mendrisio
Riferimento cartina: 11

Piramide delle età

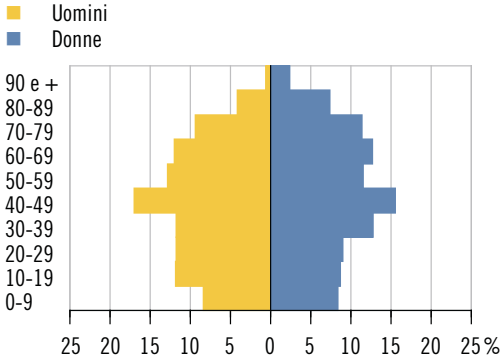

Elezione del Gran Consiglio 2011 (schede) Partecipazione: 63,8%

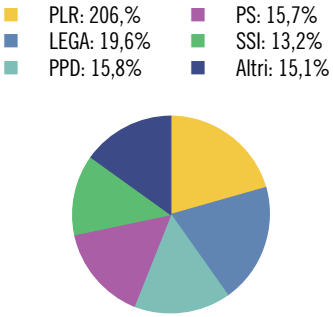

Aziende secondo la dimensione in addetti equivalenti al tempo pieno (ETP)

	Ass.	In %
Popolazione	**3.331**	**100,0**
Uomini	1.613	48,4
Donne	1.718	51,6
Svizzeri	2.629	78,9
Stranieri	702	21,1
0-19 anni	622	18,7
20-64 anni	1.904	57,2
65 e più anni	805	24,2
Celibi/nubili	1.322	39,7
Coniugati	1.457	43,7
Divorziati	285	8,6
Vedovi	267	8,0
Nascite	**24**	**...**
Edifici abitativi	**647**	**100,0**
Case unifamiliari	342	52,9
Case plurifamiliari	305	47,1
Abitazioni	**1.841**	**100,0**
1-2 locali	307	16,7
3-4 locali	1.265	68,7
5 e più locali	269	14,6
Settore alberghiero		
Stabilimenti	3	...
Pernottamenti e tasso di occupazione	X	X

	Ass.	In %
Aziende	**287**	**100,0**
Settore primario	1	0,4
Settore secondario	61	21,3
Settore terziario	225	78,4
Addetti	**3.009**	**100,0**
Settore primario	7	0,2
Settore secondario	1.060	35,2
Settore terziario	1.942	64,5
Uomini	1.788	59,4
Donne	1.221	40,6
Svizzeri	1.359	45,2
Stranieri	1.650	54,8
Disoccupati iscritti	**67**	**...**
Finanze pubbliche		
Debito pubblico pro capite	4.066	...
Risorse fiscali pro capite	3.090	...
Indice di forza finanziaria	85,1	...
Allievi	**549**	**100,0**
Scuole dell'infanzia	83	15,1
Scuole dell'obbligo	300	54,6
Scuole medie superiori	58	10,6
Formazione professionale	108	19,7
Automobili e tasso di motorizzazione	**2.323**	**69,36**

BEDANO

Altitudine (m s.l.m.): 370
Superficie (km²): 1,87
Densità popolazione (ab./km²): 786,63
Moltiplicatore d'imposta: 82,5%
Municipali: 5
Consiglieri comunali: 25
Regione: Luganese
Distretto: Lugano
Agglomerato: Lugano
Riferimento cartina: 12

Piramide delle età

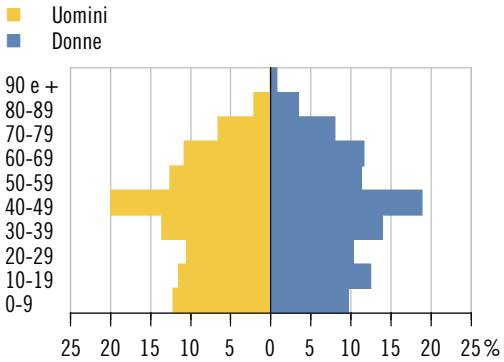

Elezione del Gran Consiglio 2011 (schede) Partecipazione: 63,9%

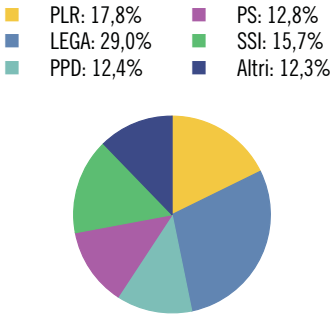

Aziende secondo la dimensione in addetti equivalenti al tempo pieno (ETP)

	Ass.	In %
Popolazione	**1.471**	**100,0**
Uomini	730	49,6
Donne	741	50,4
Svizzeri	1.216	82,7
Stranieri	255	17,3
0-19 anni	337	22,9
20-64 anni	905	61,5
65 e più anni	229	15,6
Celibi/nubili	604	41,1
Coniugati	726	49,4
Divorziati	84	5,7
Vedovi	57	3,9
Nascite	**15**	**...**
Edifici abitativi	**431**	**100,0**
Case unifamiliari	330	76,6
Case plurifamiliari	101	23,4
Abitazioni	**641**	**100,0**
1-2 locali	53	8,3
3-4 locali	409	63,8
5 e più locali	179	27,9
Settore alberghiero		
Stabilimenti	1	...
Pernottamenti e tasso di occupazione	X	X

	Ass.	In %
Aziende	**104**	**100,0**
Settore primario	3	2,9
Settore secondario	52	50,0
Settore terziario	49	47,1
Addetti	**1.358**	**100,0**
Settore primario	6	0,4
Settore secondario	786	57,9
Settore terziario	566	41,7
Uomini	1.036	76,3
Donne	322	23,7
Svizzeri	607	44,7
Stranieri	751	55,3
Disoccupati iscritti	**20**	**...**
Finanze pubbliche		
Debito pubblico pro capite	6.521	...
Risorse fiscali pro capite	3.038	...
Indice di forza finanziaria	95,9	...
Allievi	**280**	**100,0**
Scuole dell'infanzia	49	17,5
Scuole dell'obbligo	153	54,6
Scuole medie superiori	32	11,4
Formazione professionale	46	16,4
Automobili e tasso di motorizzazione	**1.022**	**71,07**

BEDIGLIORA

Altitudine (m s.l.m.): 616
Superficie (km²): 2,48
Densità popolazione (ab./km²): 250,81
Moltiplicatore d'imposta: 100%
Municipali: 5
Consiglieri comunali: 21
Regione: Luganese
Distretto: Lugano
Agglomerato: Lugano
Riferimento cartina: 13

Piramide delle età

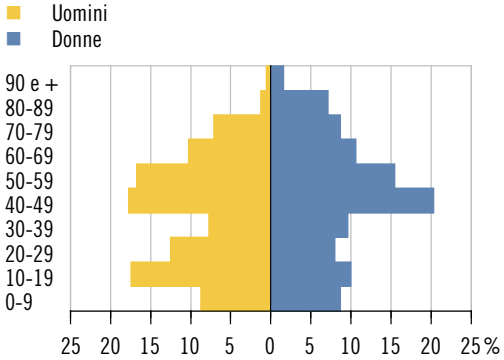

Elezione del Gran Consiglio 2011 (schede) Partecipazione: 51,4%

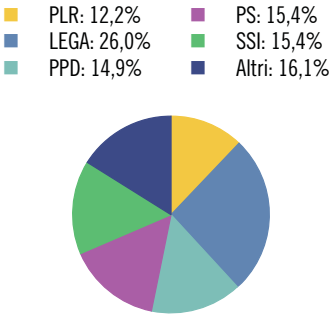

Aziende secondo la dimensione in addetti equivalenti al tempo pieno (ETP)

	Ass.	In %
Popolazione	**622**	**100,0**
Uomini	311	50,0
Donne	311	50,0
Svizzeri	567	91,2
Stranieri	55	8,8
0-19 anni	139	22,3
20-64 anni	363	58,4
65 e più anni	120	19,3
Celibi/nubili	275	44,2
Coniugati	262	42,1
Divorziati	52	8,4
Vedovi	33	5,3
Nascite	**1**	**...**
Edifici abitativi	**308**	**100,0**
Case unifamiliari	253	82,1
Case plurifamiliari	55	17,9
Abitazioni	**389**	**100,0**
1-2 locali	41	10,5
3-4 locali	196	50,4
5 e più locali	152	39,1
Settore alberghiero		
Stabilimenti	–	...
Pernottamenti e tasso di occupazione	–	...

	Ass.	In %
Aziende	**30**	**100,0**
Settore primario	4	13,3
Settore secondario	6	20,0
Settore terziario	20	66,7
Addetti	**123**	**100,0**
Settore primario	10	8,1
Settore secondario	15	12,2
Settore terziario	98	79,7
Uomini	57	46,3
Donne	66	53,7
Svizzeri	107	87,0
Stranieri	16	13,0
Disoccupati iscritti	**9**	**...**
Finanze pubbliche		
Debito pubblico pro capite	3.615	...
Risorse fiscali pro capite	2.083	...
Indice di forza finanziaria	65,2	...
Allievi	**124**	**100,0**
Scuole dell'infanzia	17	13,7
Scuole dell'obbligo	78	62,9
Scuole medie superiori	13	10,5
Formazione professionale	16	12,9
Automobili e tasso di motorizzazione	**484**	**77,44**

BEDRETTO

Altitudine (m s.l.m.): 1.412
Superficie (km²): 75,23
Densità popolazione (ab./km²): 0,93
Moltiplicatore d'imposta: 60%
Municipali: 3
Consiglieri comunali: ...*
Regione: Tre Valli
Distretto: Leventina
Agglomerato: ...
Riferimento cartina: 14

Piramide delle età*

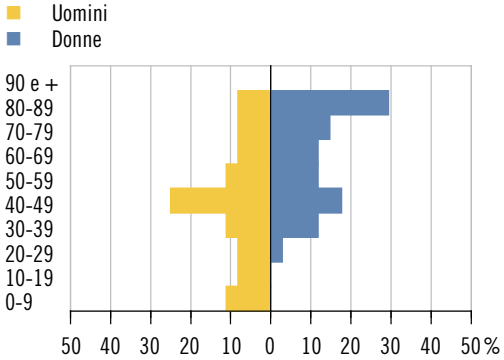

Elezione del Gran Consiglio 2011 (schede) Partecipazione: 73,8%

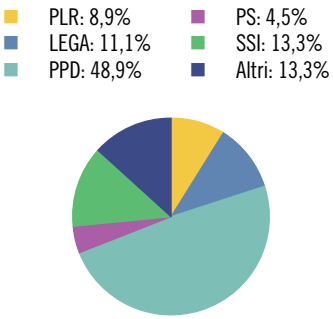

Azienda secondo la dimensione in addetti equivalenti al tempo pieno (ETP)

	Ass.	In %
Popolazione	**70**	**100,0**
Uomini	36	51,4
Donne	34	48,6
Svizzeri	60	85,7
Stranieri	10	14,3
0-19 anni	7	10,0
20-64 anni	39	55,7
65 e più anni	24	34,3
Celibi/nubili	32	45,7
Coniugati	24	34,3
Divorziati	7	10,0
Vedovi	7	10,0
Nascite	–	...
Edifici abitativi	**143**	**100,0**
Case unifamiliari	130	90,9
Case plurifamiliari	13	9,1
Abitazioni	**171**	**100,0**
1-2 locali	17	9,9
3-4 locali	114	66,7
5 e più locali	40	23,4
Settore alberghiero		
Stabilimenti	2	...
Pernottamenti e tasso di occupazione	X	X

	Ass.	In %
Aziende	**7**	**100,0**
Settore primario	1	14,3
Settore secondario	2	28,6
Settore terziario	4	57,1
Addetti	**29**	**100,0**
Settore primario	3	10,3
Settore secondario	11	37,9
Settore terziario	15	51,7
Uomini	17	58,6
Donne	12	41,4
Svizzeri	15	51,7
Stranieri	14	48,3
Disoccupati iscritti	**X**	**...**
Finanze pubbliche		
Debito pubblico pro capite	8.402	...
Risorse fiscali pro capite	4.245	...
Indice di forza finanziaria	100,3	...
Allievi	**6**	**100,0**
Scuole dell'infanzia	3	50,0
Scuole dell'obbligo	2	33,3
Scuole medie superiori	1	16,7
Formazione professionale	–	–
Automobili e tasso di motorizzazione	**34**	**53,13**

* Divergenze rispetto alle modalità di calcolo o di presentazione adottate per la maggioranza dei ritratti comunali e per il ritratto cantonale. Per maggiori dettagli vedi le descrizioni degli indicatori a inizio capitolo.

BELLINZONA

Altitudine (m s.l.m.): 239
Superficie (km²): 19,15
Densità popolazione (ab./km²): 916,14
Moltiplicatore d'imposta: 95%
Municipali: 7
Consiglieri comunali: 50
Regione: Bellinzonese
Distretto: Bellinzona
Agglomerato: Bellinzona
Riferimento cartina: 15

Piramide delle età

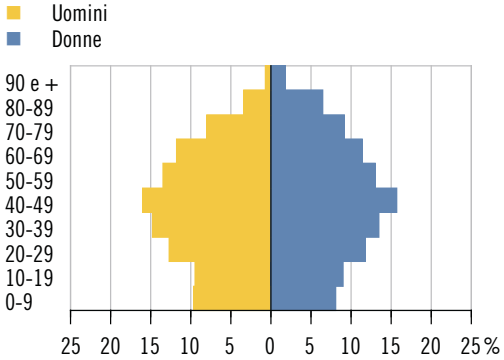

Elezione del Gran Consiglio 2011 (schede) Partecipazione: 59,8%

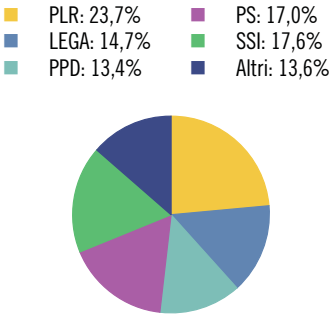

Aziende secondo la dimensione in addetti equivalenti al tempo pieno (ETP)

	Ass.	In %
Popolazione	**17.544**	**100,0**
Uomini	8.261	47,1
Donne	9.283	52,9
Svizzeri	12.417	70,8
Stranieri	5.127	29,2
0-19 anni	3.167	18,1
20-64 anni	10.779	61,4
65 e più anni	3.598	20,5
Celibi/nubili	7.230	41,2
Coniugati	7.671	43,7
Divorziati	1.407	8,0
Vedovi	1.236	7,0
Nascite	**157**	**...**
Edifici abitativi	**2.727**	**100,0**
Case unifamiliari	1.653	60,6
Case plurifamiliari	1.074	39,4
Abitazioni	**9.617**	**100,0**
1-2 locali	1.970	20,5
3-4 locali	6.271	65,2
5 e più locali	1.376	14,3
Settore alberghiero		
Stabilimenti	9	...
Pernottamenti e tasso di occupazione	43.638	30,0

	Ass.	In %
Aziende	**1.248**	**100,0**
Settore primario	7	0,6
Settore secondario	132	10,6
Settore terziario	1.109	88,9
Addetti	**13.936**	**100,0**
Settore primario	15	0,1
Settore secondario	1.460	10,5
Settore terziario	12.461	89,4
Uomini	7.661	55,0
Donne	6.275	45,0
Svizzeri	10.913	78,3
Stranieri	3.023	21,7
Disoccupati iscritti	**397**	**...**
Finanze pubbliche		
Debito pubblico pro capite	3.031	...
Risorse fiscali pro capite	2.783	...
Indice di forza finanziaria	82,0	...
Allievi	**2.716**	**100,0**
Scuole dell'infanzia	418	15,4
Scuole dell'obbligo	1.484	54,6
Scuole medie superiori	258	9,5
Formazione professionale	556	20,5
Automobili e tasso di motorizzazione	**10.379**	**59,74**

BESAZIO

Altitudine (m s.l.m.): 493
Superficie (km²): 0,88
Densità popolazione (ab./km²): 702,27
Moltiplicatore d'imposta: 70%
Municipali: 5
Consiglieri comunali: 20
Regione: Mendrisiotto
Distretto: Mendrisio
Agglomerato: Chiasso-Mendrisio
Riferimento cartina: 16

Piramide delle età

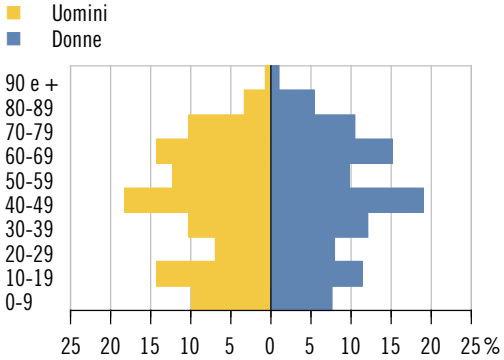

Elezione del Gran Consiglio 2011 (schede) Partecipazione: 70,8%

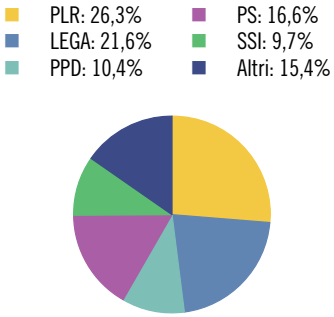

Aziende secondo la dimensione in addetti equivalenti al tempo pieno (ETP)

	Ass.	In %
Popolazione	**618**	**100,0**
Uomini	303	49,0
Donne	315	51,0
Svizzeri	554	89,6
Stranieri	64	10,4
0-19 anni	133	21,5
20-64 anni	345	55,8
65 e più anni	140	22,7
Celibi/nubili	248	40,1
Coniugati	312	50,5
Divorziati	32	5,2
Vedovi	26	4,2
Nascite	**4**	**...**
Edifici abitativi	**220**	**100,0**
Case unifamiliari	177	80,5
Case plurifamiliari	43	19,5
Abitazioni	**305**	**100,0**
1-2 locali	43	14,1
3-4 locali	128	42,0
5 e più locali	134	43,9
Settore alberghiero		
Stabilimenti	–	...
Pernottamenti e tasso di occupazione	–	...

	Ass.	In %
Aziende	**25**	**100,0**
Settore primario	2	8,0
Settore secondario	4	16,0
Settore terziario	19	76,0
Addetti	**97**	**100,0**
Settore primario	9	9,3
Settore secondario	10	10,3
Settore terziario	78	80,4
Uomini	75	77,3
Donne	22	22,7
Svizzeri	56	57,7
Stranieri	41	42,3
Disoccupati iscritti	**6**	**...**
Finanze pubbliche		
Debito pubblico pro capite	1.262	...
Risorse fiscali pro capite	3.691	...
Indice di forza finanziaria	106,5	...
Allievi	**101**	**100,0**
Scuole dell'infanzia	15	14,9
Scuole dell'obbligo	60	59,4
Scuole medie superiori	14	13,9
Formazione professionale	12	11,9
Automobili e tasso di motorizzazione	**410**	**68,22**

BIASCA

Altitudine (m s.l.m.): 305
Superficie (km²): 59,13
Densità popolazione (ab./km²): 101,91
Moltiplicatore d'imposta: 95%
Municipali: 7
Consiglieri comunali: 35
Regione: Tre Valli
Distretto: Riviera
Agglomerato: ...
Riferimento cartina: 17

Piramide delle età

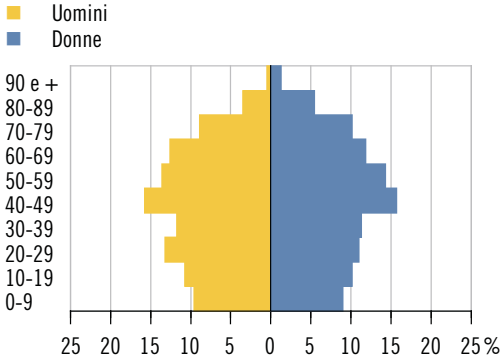

Elezione del Gran Consiglio 2011 (schede) Partecipazione: 62,3%

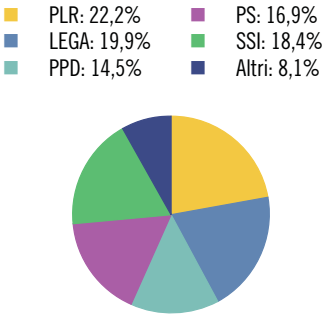

Aziende secondo la dimensione in addetti equivalenti al tempo pieno (ETP)

	Ass.	In %
Popolazione	**6.026**	**100,0**
Uomini	3.051	50,6
Donne	2.975	49,4
Svizzeri	3.876	64,3
Stranieri	2.150	35,7
0-19 anni	1.186	19,7
20-64 anni	3.580	59,4
65 e più anni	1.260	20,9
Celibi/nubili	2.340	38,8
Coniugati	2.968	49,3
Divorziati	345	5,7
Vedovi	373	6,2
Nascite	**54**	**...**
Edifici abitativi	**1.583**	**100,0**
Case unifamiliari	1.190	75,2
Case plurifamiliari	393	24,8
Abitazioni	**3.193**	**100,0**
1-2 locali	467	14,6
3-4 locali	2.177	68,2
5 e più locali	549	17,2
Settore alberghiero		
Stabilimenti	4	...
Pernottamenti e tasso di occupazione	X	X

	Ass.	In %
Aziende	**362**	**100,0**
Settore primario	30	8,3
Settore secondario	76	21,0
Settore terziario	256	70,7
Addetti	**2.449**	**100,0**
Settore primario	65	2,7
Settore secondario	708	28,9
Settore terziario	1.676	68,4
Uomini	1.446	59,0
Donne	1.003	41,0
Svizzeri	1.814	74,1
Stranieri	635	25,9
Disoccupati iscritti	**150**	**...**
Finanze pubbliche		
Debito pubblico pro capite	3.939	...
Risorse fiscali pro capite	2.321	...
Indice di forza finanziaria	71,8	...
Allievi	**1.039**	**100,0**
Scuole dell'infanzia	155	14,9
Scuole dell'obbligo	564	54,3
Scuole medie superiori	89	8,6
Formazione professionale	231	22,2
Automobili e tasso di motorizzazione	**3.727**	**61,30**

BIOGGIO

Altitudine (m s.l.m.): 301
Superficie (km²): 6,43
Densità popolazione (ab./km²): 369,36
Moltiplicatore d'imposta: 59%
Municipali: 7
Consiglieri comunali: 30
Regione: Luganese
Distretto: Lugano
Agglomerato: Lugano
Riferimento cartina: 18

Piramide delle età

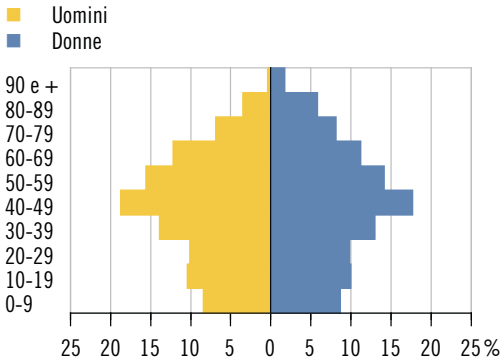

Elezione del Gran Consiglio 2011 (schede) Partecipazione: 60,2%

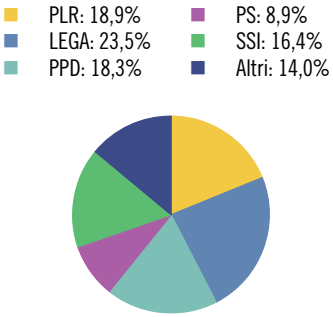

Aziende secondo la dimensione in addetti equivalenti al tempo pieno (ETP)

	Ass.	In %
Popolazione	**2.375**	**100,0**
Uomini	1.129	47,5
Donne	1.246	52,5
Svizzeri	1.959	82,5
Stranieri	416	17,5
0-19 anni	444	18,7
20-64 anni	1.483	62,4
65 e più anni	448	18,9
Celibi/nubili	961	40,5
Coniugati	1.122	47,2
Divorziati	164	6,9
Vedovi	128	5,4
Nascite	**15**	**...**
Edifici abitativi	**769**	**100,0**
Case unifamiliari	570	74,1
Case plurifamiliari	199	25,9
Abitazioni	**1.330**	**100,0**
1-2 locali	217	16,3
3-4 locali	722	54,3
5 e più locali	391	29,4
Settore alberghiero		
Stabilimenti	1	...
Pernottamenti e tasso di occupazione	X	X

	Ass.	In %
Aziende	**203**	**100,0**
Settore primario	9	4,4
Settore secondario	58	28,6
Settore terziario	136	67,0
Addetti	**3.104**	**100,0**
Settore primario	22	0,7
Settore secondario	1.658	53,4
Settore terziario	1.424	45,9
Uomini	1.998	64,4
Donne	1.106	35,6
Svizzeri	1.333	42,9
Stranieri	1.771	57,1
Disoccupati iscritti	**32**	**...**
Finanze pubbliche		
Debito pubblico pro capite	-885	...
Risorse fiscali pro capite	6.777	...
Indice di forza finanziaria	152,6	...
Allievi	**420**	**100,0**
Scuole dell'infanzia	71	16,9
Scuole dell'obbligo	215	51,2
Scuole medie superiori	56	13,3
Formazione professionale	78	18,6
Automobili e tasso di motorizzazione	**1.639**	**68,89**

BISSONE

Altitudine (m s.l.m.): 280
Superficie (km²): 1,82
Densità popolazione (ab./km²): 470,33
Moltiplicatore d'imposta: 69%
Municipali: 5
Consiglieri comunali: 20
Regione: Mendrisiotto
Distretto: Lugano
Agglomerato: Lugano
Riferimento cartina: 19

Piramide delle età

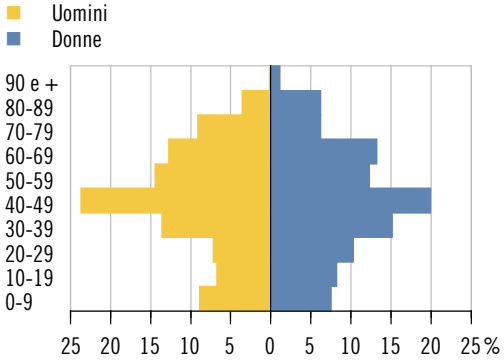

Elezione del Gran Consiglio 2011 (schede) Partecipazione: 60,5%

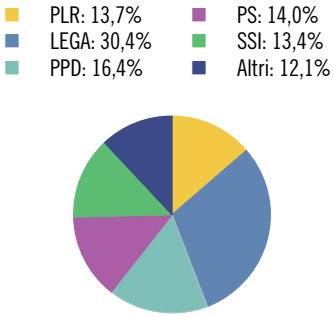

Aziende secondo la dimensione in addetti equivalenti al tempo pieno (ETP)

	Ass.	In %
Popolazione	**856**	**100,0**
Uomini	418	48,8
Donne	438	51,2
Svizzeri	557	65,1
Stranieri	299	34,9
0-19 anni	134	15,7
20-64 anni	563	65,8
65 e più anni	159	18,6
Celibi/nubili	349	40,8
Coniugati	373	43,6
Divorziati	86	10,0
Vedovi	48	5,6
Nascite	**12**	**...**
Edifici abitativi	**265**	**100,0**
Case unifamiliari	170	64,2
Case plurifamiliari	95	35,8
Abitazioni	**774**	**100,0**
1-2 locali	128	16,5
3-4 locali	516	66,7
5 e più locali	130	16,8
Settore alberghiero		
Stabilimenti	3	...
Pernottamenti e tasso di occupazione	X	X

	Ass.	In %
Aziende	**39**	**100,0**
Settore primario	1	2,6
Settore secondario	4	10,3
Settore terziario	34	87,2
Addetti	**245**	**100,0**
Settore primario	1	0,4
Settore secondario	37	15,1
Settore terziario	207	84,5
Uomini	135	55,1
Donne	110	44,9
Svizzeri	101	41,2
Stranieri	144	58,8
Disoccupati iscritti	**20**	**...**
Finanze pubbliche		
Debito pubblico pro capite*	6.119	...
Risorse fiscali pro capite	4.439	...
Indice di forza finanziaria	120,8	...
Allievi	**80**	**100,0**
Scuole dell'infanzia	9	11,3
Scuole dell'obbligo	42	52,5
Scuole medie superiori	13	16,3
Formazione professionale	16	20,0
Automobili e tasso di motorizzazione	**633**	**74,91**

* Divergenze rispetto alle modalità di calcolo o di presentazione adottate per la maggioranza dei ritratti comunali e per il ritratto cantonale. Per maggiori dettagli vedi le descrizioni degli indicatori a inizio capitolo.

BLENIO

Altitudine (m s.l.m.): 894
Superficie (km²): 202,06
Densità popolazione (ab./km²): 8,25
Moltiplicatore d'imposta: 90%
Municipali: 5
Consiglieri comunali: 29
Regione: Tre Valli
Distretto: Blenio
Agglomerato: ...
Riferimento cartina: 20

Piramide delle età

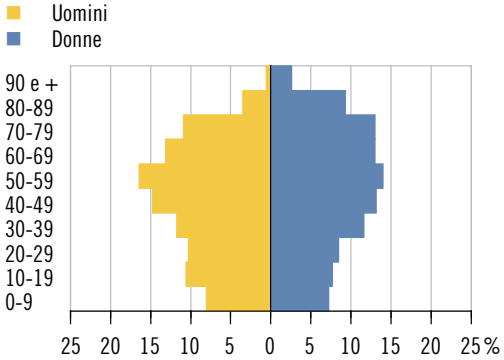

Elezione del Gran Consiglio 2011 (schede) Partecipazione: 58,1%

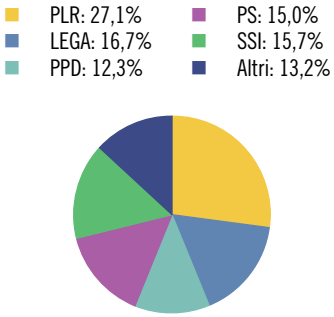

Aziende secondo la dimensione in addetti equivalenti al tempo pieno (ETP)

	Ass.	In %
Popolazione	**1.667**	**100,0**
Uomini	822	49,3
Donne	845	50,7
Svizzeri	1.573	94,4
Stranieri	94	5,6
0-19 anni	279	16,7
20-64 anni	946	56,7
65 e più anni	442	26,5
Celibi/nubili	658	39,5
Coniugati	745	44,7
Divorziati	90	5,4
Vedovi	174	10,4
Nascite	**14**	**...**
Edifici abitativi	**1.582**	**100,0**
Case unifamiliari	1.318	83,3
Case plurifamiliari	264	16,7
Abitazioni	**1.986**	**100,0**
1-2 locali	362	18,2
3-4 locali	1.309	65,9
5 e più locali	315	15,9
Settore alberghiero		
Stabilimenti	5	...
Pernottamenti e tasso di occupazione	7.474	14,4

	Ass.	In %
Aziende	**145**	**100,0**
Settore primario	49	33,8
Settore secondario	24	16,6
Settore terziario	72	49,7
Addetti	**510**	**100,0**
Settore primario	132	25,9
Settore secondario	139	27,3
Settore terziario	239	46,9
Uomini	315	61,8
Donne	195	38,2
Svizzeri	450	88,2
Stranieri	60	11,8
Disoccupati iscritti	**13**	**...**
Finanze pubbliche		
Debito pubblico pro capite	1.088	...
Risorse fiscali pro capite	2.453	...
Indice di forza finanziaria	68,2	...
Allievi	**234**	**100,0**
Scuole dell'infanzia	30	12,8
Scuole dell'obbligo	132	56,4
Scuole medie superiori	5	2,1
Formazione professionale	67	28,6
Automobili e tasso di motorizzazione	**1.109**	**65,35**

BODIO

Altitudine (m s.l.m.): 327
Superficie (km²): 6,44
Densità popolazione (ab./km²): 158,23
Moltiplicatore d'imposta: 100%
Municipali: 5
Consiglieri comunali: 21
Regione: Tre Valli
Distretto: Leventina
Agglomerato: ...
Riferimento cartina: 21

Piramide delle età

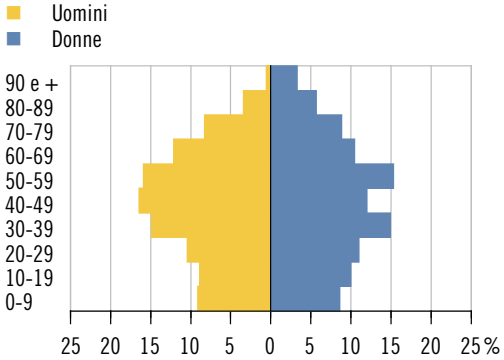

Elezione del Gran Consiglio 2011 (schede) Partecipazione: 60,3%

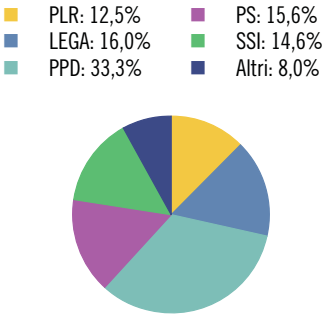

Aziende secondo la dimensione in addetti equivalenti al tempo pieno (ETP)

	Ass.	In %
Popolazione	**1.019**	**100,0**
Uomini	529	51,9
Donne	490	48,1
Svizzeri	539	52,9
Stranieri	480	47,1
0-19 anni	186	18,3
20-64 anni	623	61,1
65 e più anni	210	20,6
Celibi/nubili	366	35,9
Coniugati	509	50,0
Divorziati	58	5,7
Vedovi	86	8,4
Nascite	**11**	**...**
Edifici abitativi	**318**	**100,0**
Case unifamiliari	226	71,1
Case plurifamiliari	92	28,9
Abitazioni	**727**	**100,0**
1-2 locali	157	21,6
3-4 locali	454	62,4
5 e più locali	116	16,0
Settore alberghiero		
Stabilimenti	3	...
Pernottamenti e tasso di occupazione	2.669	8,8

	Ass.	In %
Aziende	**50**	**100,0**
Settore primario	2	4,0
Settore secondario	12	24,0
Settore terziario	36	72,0
Addetti	**369**	**100,0**
Settore primario	5	1,4
Settore secondario	245	66,4
Settore terziario	119	32,3
Uomini	274	74,3
Donne	95	25,8
Svizzeri	246	66,7
Stranieri	123	33,3
Disoccupati iscritti	**37**	**...**
Finanze pubbliche		
Debito pubblico pro capite	6.371	...
Risorse fiscali pro capite	2.042	...
Indice di forza finanziaria	70,2	...
Allievi	**146**	**100,0**
Scuole dell'infanzia	23	15,8
Scuole dell'obbligo	81	55,5
Scuole medie superiori	4	2,7
Formazione professionale	38	26,0
Automobili e tasso di motorizzazione	**604**	**61,63**

BOGNO

Altitudine (m s.l.m.): 972
Superficie (km²): 4,21
Densità popolazione (ab./km²): 34,20
Moltiplicatore d'imposta: 100%
Municipali: 3
Consiglieri comunali: ...*
Regione: Luganese
Distretto: Lugano
Agglomerato: ...
Riferimento cartina: 22

Piramide delle età

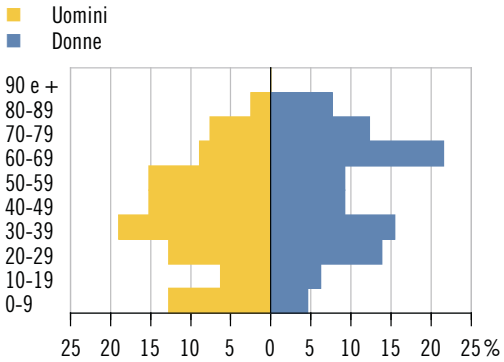

Elezione del Gran Consiglio 2011 (schede) Partecipazione: 51,4%

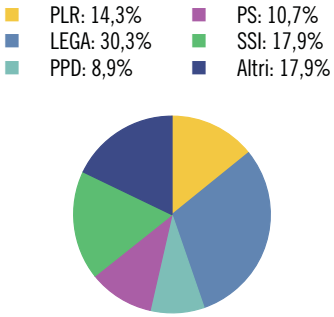

Aziende secondo la dimensione in addetti equivalenti al tempo pieno (ETP)

	Ass.	In %
Popolazione	**144**	**100,0**
Uomini	79	54,9
Donne	65	45,1
Svizzeri	116	80,6
Stranieri	28	19,4
0-19 anni	22	15,3
20-64 anni	90	62,5
65 e più anni	32	22,2
Celibi/nubili	52	36,1
Coniugati	61	42,4
Divorziati	17	11,8
Vedovi	14	9,7
Nascite	**1**	**...**
Edifici abitativi	**146**	**100,0**
Case unifamiliari	141	96,6
Case plurifamiliari	5	3,4
Abitazioni	**154**	**100,0**
1-2 locali	35	22,7
3-4 locali	87	56,5
5 e più locali	32	20,8
Settore alberghiero		
Stabilimenti	–	...
Pernottamenti e tasso di occupazione	–	...

	Ass.	In %
Aziende	**6**	**100,0**
Settore primario	–	–
Settore secondario	2	33,3
Settore terziario	4	66,7
Addetti	**13**	**100,0**
Settore primario	–	–
Settore secondario	2	15,4
Settore terziario	11	84,6
Uomini	8	61,5
Donne	5	38,5
Svizzeri	10	76,9
Stranieri	3	23,1
Disoccupati iscritti	**X**	**...**
Finanze pubbliche		
Debito pubblico pro capite	19.011	...
Risorse fiscali pro capite	2.206	...
Indice di forza finanziaria	59,8	...
Allievi	**14**	**100,0**
Scuole dell'infanzia	1	7,1
Scuole dell'obbligo	9	64,3
Scuole medie superiori	–	–
Formazione professionale	4	28,6
Automobili e tasso di motorizzazione	**86**	**60,56**

* Divergenze rispetto alle modalità di calcolo o di presentazione adottate per la maggioranza dei ritratti comunali e per il ritratto cantonale. Per maggiori dettagli vedi le descrizioni degli indicatori a inizio capitolo.

BOSCO/GURIN

Altitudine (m s.l.m.): 1.495
Superficie (km²): 22,04
Densità popolazione (ab./km²): 2,27
Moltiplicatore d'imposta: 100%
Municipali: 3
Consiglieri comunali: ...*
Regione: Locarnese e Vallemaggia
Distretto: Vallemaggia
Agglomerato: ...
Riferimento cartina: 23

Piramide delle età*

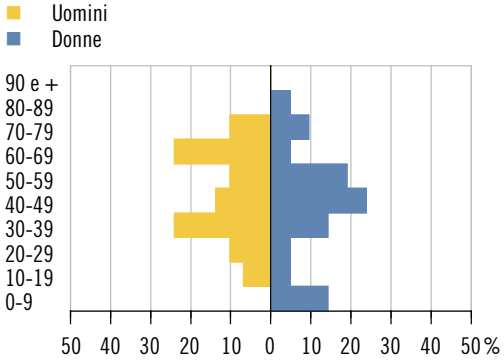

Elezione del Gran Consiglio 2011 (schede) Partecipazione: 66,7%

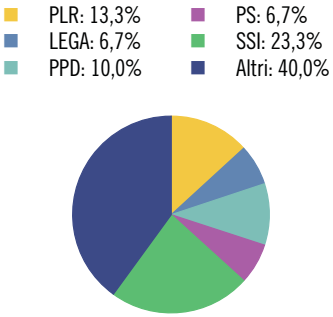

Aziende secondo la dimensione in addetti equivalenti al tempo pieno (ETP)

	Ass.	In %
Popolazione	**50**	**100,0**
Uomini	29	58,0
Donne	21	42,0
Svizzeri	46	92,0
Stranieri	4	8,0
0-19 anni	6	12,0
20-64 anni	33	66,0
65 e più anni	11	22,0
Celibi/nubili	23	46,0
Coniugati	21	42,0
Divorziati	4	8,0
Vedovi	2	4,0
Nascite	–	...
Edifici abitativi	**123**	**100,0**
Case unifamiliari	109	88,6
Case plurifamiliari	14	11,4
Abitazioni	**182**	**100,0**
1-2 locali	42	23,1
3-4 locali	106	58,2
5 e più locali	34	18,7
Settore alberghiero		
Stabilimenti	1	...
Pernottamenti e tasso di occupazione	X	X

	Ass.	In %
Aziende	**16**	**100,0**
Settore primario	5	31,3
Settore secondario	2	12,5
Settore terziario	9	56,3
Addetti	**52**	**100,0**
Settore primario	11	21,2
Settore secondario	13	25,0
Settore terziario	28	53,9
Uomini	32	61,5
Donne	20	38,5
Svizzeri	40	76,9
Stranieri	12	23,1
Disoccupati iscritti	**X**	**...**
Finanze pubbliche		
Debito pubblico pro capite	51.181	...
Risorse fiscali pro capite	3.256	...
Indice di forza finanziaria	67,4	...
Allievi	**3**	**100,0**
Scuole dell'infanzia	–	–
Scuole dell'obbligo	3	100,0
Scuole medie superiori	–	–
Formazione professionale	–	–
Automobili e tasso di motorizzazione	**25**	**52,08**

* Divergenze rispetto alle modalità di calcolo o di presentazione adottate per la maggioranza dei ritratti comunali e per il ritratto cantonale. Per maggiori dettagli vedi le descrizioni degli indicatori a inizio capitolo.

BREGGIA

Altitudine (m s.l.m.): 459
Superficie (km²): 25,48*
Densità popolazione (ab./km²): 77,12
Moltiplicatore d'imposta: 95%
Municipali: 7
Consiglieri comunali: 25
Regione: Mendrisiotto
Distretto: Mendrisio
Agglomerato: Chiasso-Mendrisio
Riferimento cartina: 24

Piramide delle età

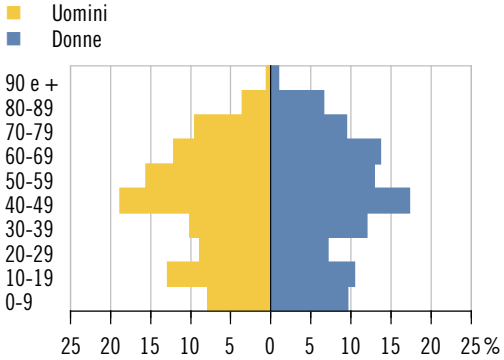

Elezione del Gran Consiglio 2011 (schede) Partecipazione: 63,0%

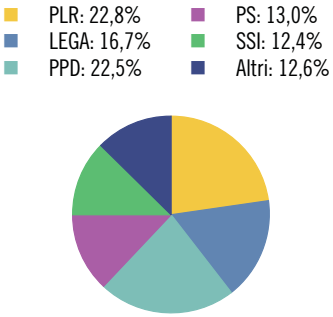

Aziende secondo la dimensione in addetti equivalenti al tempo pieno (ETP)

	Ass.	In %
Popolazione	**1.965**	**100,0**
Uomini	948	48,2
Donne	1.017	51,8
Svizzeri	1.784	90,8
Stranieri	181	9,2
0-19 anni	401	20,4
20-64 anni	1.137	57,9
65 e più anni	427	21,7
Celibi/nubili	758	38,6
Coniugati	966	49,2
Divorziati	112	5,7
Vedovi	129	6,6
Nascite	**12**	**...**
Edifici abitativi	**995**	**100,0**
Case unifamiliari	806	81,0
Case plurifamiliari	189	19,0
Abitazioni	**1.305**	**100,0**
1-2 locali	185	14,2
3-4 locali	688	52,7
5 e più locali	432	33,1
Settore alberghiero		
Stabilimenti	0	...
Pernottamenti e tasso di occupazione	X	X

	Ass.	In %
Aziende	**73**	**100,0**
Settore primario	26	35,6
Settore secondario	5	6,9
Settore terziario	42	57,5
Addetti	**180**	**100,0**
Settore primario	56	31,1
Settore secondario	19	10,6
Settore terziario	105	58,3
Uomini	108	60,0
Donne	72	40,0
Svizzeri	149	82,8
Stranieri	31	17,2
Disoccupati iscritti	**14**	**...**
Finanze pubbliche		
Debito pubblico pro capite	3.251	...
Risorse fiscali pro capite	2.668	...
Indice di forza finanziaria	73,0	...
Allievi	**333**	**100,0**
Scuole dell'infanzia	46	13,8
Scuole dell'obbligo	181	54,4
Scuole medie superiori	45	13,5
Formazione professionale	61	18,3
Automobili e tasso di motorizzazione	**1.274**	**65,00**

* Divergenze rispetto alle modalità di calcolo o di presentazione adottate per la maggioranza dei ritratti comunali e per il ritratto cantonale. Per maggiori dettagli vedi le descrizioni degli indicatori a inizio capitolo.

BRIONE (VERZASCA)

Altitudine (m s.l.m.): 754
Superficie (km²): 48,56
Densità popolazione (ab./km²): 4,14
Moltiplicatore d'imposta: 100%
Municipali: 5
Consiglieri comunali: ...*
Regione: Locarnese e Vallemaggia
Distretto: Locarno
Agglomerato: ...
Riferimento cartina: 25

Piramide delle età

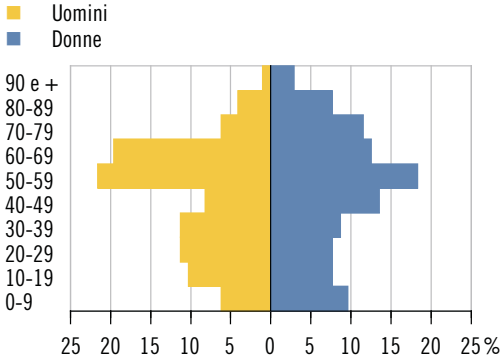

Elezione del Gran Consiglio 2011 (schede) Partecipazione: 58,3%

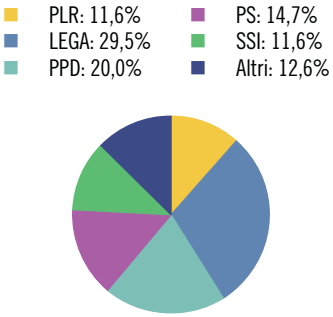

Aziende secondo la dimensione in addetti equivalenti al tempo pieno (ETP)

	Ass.	In %
Popolazione	**201**	**100,0**
Uomini	97	48,3
Donne	104	51,7
Svizzeri	190	94,5
Stranieri	11	5,5
0-19 anni	34	16,9
20-64 anni	116	57,7
65 e più anni	51	25,4
Celibi/nubili	88	43,8
Coniugati	82	40,8
Divorziati	19	9,5
Vedovi	12	6,0
Nascite	**1**	**...**
Edifici abitativi	**288**	**100,0**
Case unifamiliari	281	97,6
Case plurifamiliari	7	2,4
Abitazioni	**304**	**100,0**
1-2 locali	89	29,3
3-4 locali	183	60,2
5 e più locali	32	10,5
Settore alberghiero		
Stabilimenti	1	...
Pernottamenti e tasso di occupazione	X	X

	Ass.	In %
Aziende	**28**	**100,0**
Settore primario	11	39,3
Settore secondario	4	14,3
Settore terziario	13	46,4
Addetti	**82**	**100,0**
Settore primario	27	32,9
Settore secondario	11	13,4
Settore terziario	44	53,7
Uomini	48	58,5
Donne	34	41,5
Svizzeri	74	90,2
Stranieri	8	9,8
Disoccupati iscritti	**X**	**...**
Finanze pubbliche		
Debito pubblico pro capite	25.675	...
Risorse fiscali pro capite	2.237	...
Indice di forza finanziaria	58,6	...
Allievi	**62**	**100,0**
Scuole dell'infanzia	7	11,3
Scuole dell'obbligo	31	50,0
Scuole medie superiori	10	16,1
Formazione professionale	14	22,6
Automobili e tasso di motorizzazione	**119**	**59,20**

* Divergenze rispetto alle modalità di calcolo o di presentazione adottate per la maggioranza dei ritratti comunali e per il ritratto cantonale. Per maggiori dettagli vedi le descrizioni degli indicatori a inizio capitolo.

BRIONE SOPRA MINUSIO

Altitudine (m s.l.m.): 440
Superficie (km²): 3,84
Densità popolazione (ab./km²): 136,72
Moltiplicatore d'imposta: 80%
Municipali: 5
Consiglieri comunali: 20
Regione: Locarnese e Vallemaggia
Distretto: Locarno
Agglomerato: Locarno
Riferimento cartina: 26

Piramide delle età

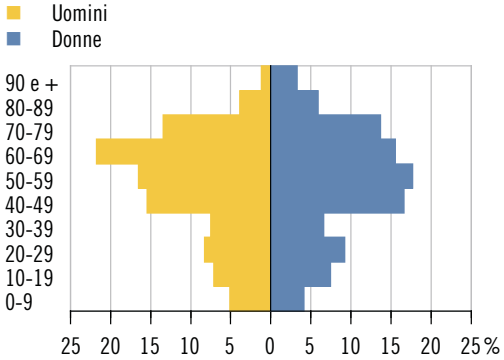

Elezione del Gran Consiglio 2011 (schede) Partecipazione: 47,8%

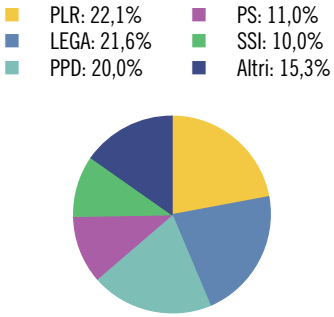

Aziende secondo la dimensione in addetti equivalenti al tempo pieno (ETP)

	Ass.	In %
Popolazione	**525**	**100,0**
Uomini	254	48,4
Donne	271	51,6
Svizzeri	441	84,0
Stranieri	84	16,0
0-19 anni	62	11,8
20-64 anni	302	57,5
65 e più anni	161	30,7
Celibi/nubili	178	33,9
Coniugati	264	50,3
Divorziati	45	8,6
Vedovi	38	7,2
Nascite	**2**	**...**
Edifici abitativi	**536**	**100,0**
Case unifamiliari	445	83,0
Case plurifamiliari	91	17,0
Abitazioni	**722**	**100,0**
1-2 locali	189	26,2
3-4 locali	409	56,6
5 e più locali	124	17,2
Settore alberghiero		
Stabilimenti	1	...
Pernottamenti e tasso di occupazione	X	X

	Ass.	In %
Aziende	**23**	**100,0**
Settore primario	2	8,7
Settore secondario	2	8,7
Settore terziario	19	82,6
Addetti	**68**	**100,0**
Settore primario	4	5,9
Settore secondario	2	2,9
Settore terziario	62	91,2
Uomini	36	52,9
Donne	32	47,1
Svizzeri	47	69,1
Stranieri	21	30,9
Disoccupati iscritti	**9**	**...**
Finanze pubbliche		
Debito pubblico pro capite	8.318	...
Risorse fiscali pro capite	3.949	...
Indice di forza finanziaria	103,3	...
Allievi	**32**	**100,0**
Scuole dell'infanzia	5	15,6
Scuole dell'obbligo	13	40,6
Scuole medie superiori	2	6,3
Formazione professionale	12	37,5
Automobili e tasso di motorizzazione	**608**	**115,81**

BRISSAGO

Altitudine (m s.l.m.): 246
Superficie (km²): 17,79
Densità popolazione (ab./km²): 104,10
Moltiplicatore d'imposta: 80%
Municipali: 7
Consiglieri comunali: 30
Regione: Locarnese e Vallemaggia
Distretto: Locarno
Agglomerato: ...
Riferimento cartina: 27

Piramide delle età

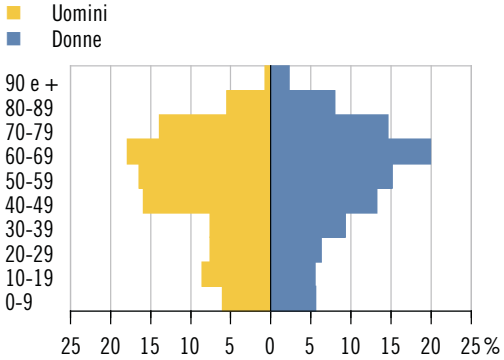

Elezione del Gran Consiglio 2011 (schede) Partecipazione: 47,7%

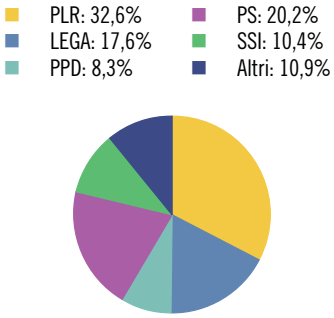

Aziende secondo la dimensione in addetti equivalenti al tempo pieno (ETP)

	Ass.	In %
Popolazione	**1.852**	**100,0**
Uomini	907	49,0
Donne	945	51,0
Svizzeri	1.483	80,1
Stranieri	369	19,9
0-19 anni	237	12,8
20-64 anni	1.004	54,2
65 e più anni	611	33,0
Celibi/nubili	601	32,5
Coniugati	903	48,8
Divorziati	199	10,7
Vedovi	149	8,0
Nascite	**11**	**...**
Edifici abitativi	**1.351**	**100,0**
Case unifamiliari	942	69,7
Case plurifamiliari	409	30,3
Abitazioni	**3.013**	**100,0**
1-2 locali	896	29,7
3-4 locali	1.675	55,6
5 e più locali	442	14,7
Settore alberghiero		
Stabilimenti	9	...
Pernottamenti e tasso di occupazione	61.960	47,4

	Ass.	In %
Aziende	**148**	**100,0**
Settore primario	6	4,1
Settore secondario	28	18,9
Settore terziario	114	77,0
Addetti	**1.244**	**100,0**
Settore primario	17	1,4
Settore secondario	257	20,7
Settore terziario	970	78,0
Uomini	533	42,9
Donne	711	57,2
Svizzeri	617	49,6
Stranieri	627	50,4
Disoccupati iscritti	**28**	**...**
Finanze pubbliche		
Debito pubblico pro capite	5.762	...
Risorse fiscali pro capite	4.044	...
Indice di forza finanziaria	100,9	...
Allievi	**212**	**100,0**
Scuole dell'infanzia	33	15,6
Scuole dell'obbligo	109	51,4
Scuole medie superiori	22	10,4
Formazione professionale	48	22,6
Automobili e tasso di motorizzazione	**1.261**	**69,44**

BRUSINO ARSIZIO

Altitudine (m s.l.m.): 293
Superficie (km²): 4,04
Densità popolazione (ab./km²): 113,12
Moltiplicatore d'imposta: 95%
Municipali: 5
Consiglieri comunali: 20
Regione: Mendrisiotto
Distretto: Lugano
Agglomerato: Chiasso-Mendrisio
Riferimento cartina: 28

Piramide delle età

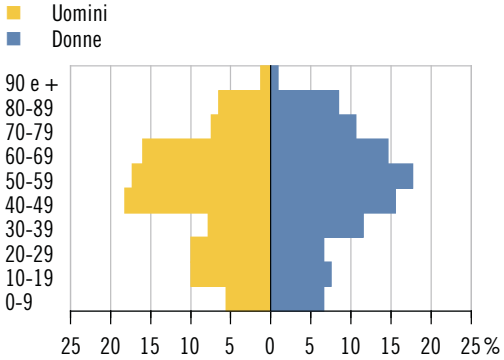

Elezione del Gran Consiglio 2011 (schede) Partecipazione: 65,3%

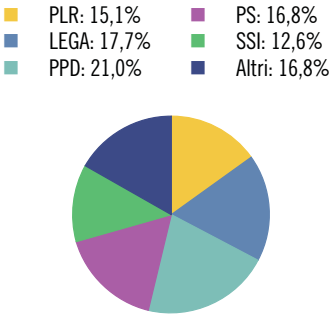

Aziende secondo la dimensione in addetti equivalenti al tempo pieno (ETP)

	Ass.	In %
Popolazione	**457**	**100,0**
Uomini	231	50,5
Donne	226	49,5
Svizzeri	392	85,8
Stranieri	65	14,2
0-19 anni	68	14,9
20-64 anni	272	59,5
65 e più anni	117	25,6
Celibi/nubili	156	34,1
Coniugati	236	51,6
Divorziati	37	8,1
Vedovi	28	6,1
Nascite	**2**	**...**
Edifici abitativi	**318**	**100,0**
Case unifamiliari	231	72,6
Case plurifamiliari	87	27,4
Abitazioni	**496**	**100,0**
1-2 locali	110	22,2
3-4 locali	282	56,9
5 e più locali	104	21,0
Settore alberghiero		
Stabilimenti	3	...
Pernottamenti e tasso di occupazione	13.511	27,6

	Ass.	In %
Aziende	**21**	**100,0**
Settore primario	–	–
Settore secondario	1	4,8
Settore terziario	20	95,2
Addetti	**121**	**100,0**
Settore primario	–	–
Settore secondario	4	3,3
Settore terziario	117	96,7
Uomini	68	56,2
Donne	53	43,8
Svizzeri	49	40,5
Stranieri	72	59,5
Disoccupati iscritti	**6**	**...**
Finanze pubbliche		
Debito pubblico pro capite	6.218	...
Risorse fiscali pro capite	2.920	...
Indice di forza finanziaria	78,4	...
Allievi	**57**	**100,0**
Scuole dell'infanzia	9	15,8
Scuole dell'obbligo	26	45,6
Scuole medie superiori	11	19,3
Formazione professionale	11	19,3
Automobili e tasso di motorizzazione	**318**	**74,82**

CADEMARIO

Altitudine (m s.l.m.): 763
Superficie (km²): 3,96
Densità popolazione (ab./km²): 182,32
Moltiplicatore d'imposta: 95%
Municipali: 5
Consiglieri comunali: 25
Regione: Luganese
Distretto: Lugano
Agglomerato: Lugano
Riferimento cartina: 29

Piramide delle età

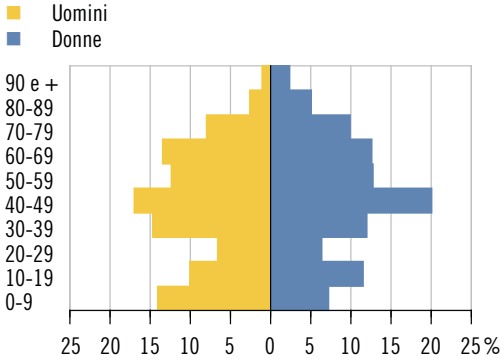

Elezione del Gran Consiglio 2011 (schede) Partecipazione: 57,2%

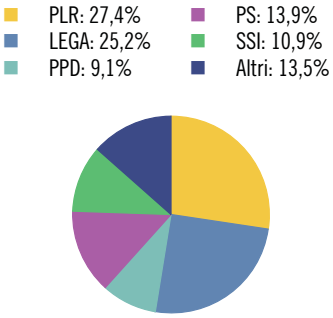

Aziende secondo la dimensione in addetti equivalenti al tempo pieno (ETP)

	Ass.	In %
Popolazione	**722**	**100,0**
Uomini	348	48,2
Donne	374	51,8
Svizzeri	600	83,1
Stranieri	122	16,9
0-19 anni	154	21,3
20-64 anni	403	55,8
65 e più anni	165	22,9
Celibi/nubili	290	40,2
Coniugati	328	45,4
Divorziati	57	7,9
Vedovi	47	6,5
Nascite	**7**	**...**
Edifici abitativi	**348**	**100,0**
Case unifamiliari	257	73,9
Case plurifamiliari	91	26,1
Abitazioni	**538**	**100,0**
1-2 locali	120	22,3
3-4 locali	282	52,4
5 e più locali	136	25,3
Settore alberghiero		
Stabilimenti	2	...
Pernottamenti e tasso di occupazione	X	X

	Ass.	In %
Aziende	**29**	**100,0**
Settore primario	5	17,2
Settore secondario	2	6,9
Settore terziario	22	75,9
Addetti	**191**	**100,0**
Settore primario	10	5,2
Settore secondario	27	14,1
Settore terziario	154	80,6
Uomini	111	58,1
Donne	80	41,9
Svizzeri	95	49,7
Stranieri	96	50,3
Disoccupati iscritti	**9**	**...**
Finanze pubbliche		
Debito pubblico pro capite	9.262	...
Risorse fiscali pro capite	3.111	...
Indice di forza finanziaria	87,8	...
Allievi	**122**	**100,0**
Scuole dell'infanzia	19	15,6
Scuole dell'obbligo	83	68,0
Scuole medie superiori	4	3,3
Formazione professionale	16	13,1
Automobili e tasso di motorizzazione	**409**	**56,96**

CADEMPINO

Altitudine (m s.l.m.): 342
Superficie (km²): 0,76
Densità popolazione (ab./km²): 1.902,63
Moltiplicatore d'imposta: 55%
Municipali: 5
Consiglieri comunali: 20
Regione: Luganese
Distretto: Lugano
Agglomerato: Lugano
Riferimento cartina: 30

Piramide delle età

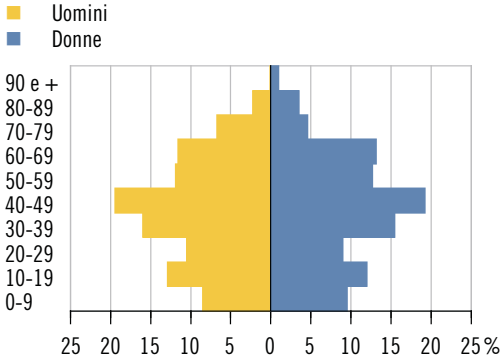

Elezione del Gran Consiglio 2011 (schede) Partecipazione: 61,5%

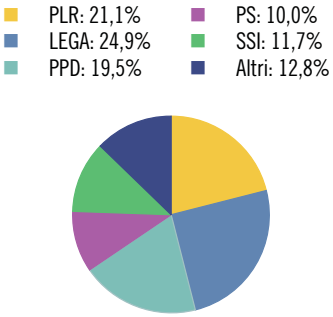

Aziende secondo la dimensione in addetti equivalenti al tempo pieno (ETP)

	Ass.	In %
Popolazione	**1.446**	**100,0**
Uomini	731	50,6
Donne	715	49,4
Svizzeri	1.037	71,7
Stranieri	409	28,3
0-19 anni	310	21,4
20-64 anni	926	64,0
65 e più anni	210	14,5
Celibi/nubili	626	43,3
Coniugati	647	44,7
Divorziati	106	7,3
Vedovi	67	4,6
Nascite	**9**	**...**
Edifici abitativi	**266**	**100,0**
Case unifamiliari	171	64,3
Case plurifamiliari	95	35,7
Abitazioni	**646**	**100,0**
1-2 locali	78	12,1
3-4 locali	441	68,3
5 e più locali	127	19,7
Settore alberghiero		
Stabilimenti	2	...
Pernottamenti e tasso di occupazione	X	X

	Ass.	In %
Aziende	**115**	**100,0**
Settore primario	–	–
Settore secondario	33	28,7
Settore terziario	82	71,3
Addetti	**1.578**	**100,0**
Settore primario	–	–
Settore secondario	697	44,2
Settore terziario	881	55,8
Uomini	997	63,2
Donne	581	36,8
Svizzeri	501	31,8
Stranieri	1.077	68,3
Disoccupati iscritti	**35**	**...**
Finanze pubbliche		
Debito pubblico pro capite	-11.283	...
Risorse fiscali pro capite	13.805	...
Indice di forza finanziaria	357,6	...
Allievi	**244**	**100,0**
Scuole dell'infanzia	27	11,1
Scuole dell'obbligo	145	59,4
Scuole medie superiori	24	9,8
Formazione professionale	48	19,7
Automobili e tasso di motorizzazione	**851**	**59,30**

CADENAZZO

Altitudine (m s.l.m.): 212
Superficie (km²): 8,37
Densità popolazione (ab./km²): 286,86
Moltiplicatore d'imposta: 85%
Municipali: 5
Consiglieri comunali: 25
Regione: Bellinzonese
Distretto: Bellinzona
Agglomerato: Bellinzona
Riferimento cartina: 31

Piramide delle età

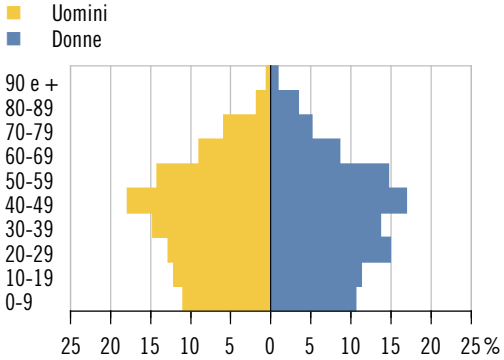

Elezione del Gran Consiglio 2011 (schede) Partecipazione: 56,9%

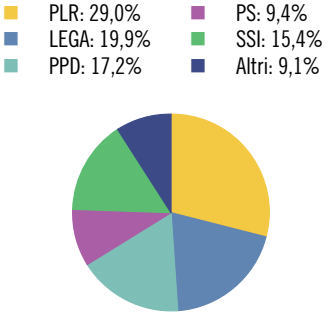

Aziende secondo la dimensione in addetti equivalenti al tempo pieno (ETP)

	Ass.	In %
Popolazione	**2.401**	**100,0**
Uomini	1.245	51,9
Donne	1.156	48,1
Svizzeri	1.535	63,9
Stranieri	866	36,1
0-19 anni	542	22,6
20-64 anni	1.561	65,0
65 e più anni	298	12,4
Celibi/nubili	996	41,5
Coniugati	1.140	47,5
Divorziati	162	6,7
Vedovi	103	4,3
Nascite	**19**	**...**
Edifici abitativi	**569**	**100,0**
Case unifamiliari	454	79,8
Case plurifamiliari	115	20,2
Abitazioni	**1.151**	**100,0**
1-2 locali	200	17,4
3-4 locali	760	66,0
5 e più locali	191	16,6
Settore alberghiero		
Stabilimenti	1	...
Pernottamenti e tasso di occupazione	X	X

	Ass.	In %
Aziende	**177**	**100,0**
Settore primario	17	9,6
Settore secondario	35	19,8
Settore terziario	125	70,6
Addetti	**1.163**	**100,0**
Settore primario	75	6,5
Settore secondario	207	17,8
Settore terziario	881	75,8
Uomini	808	69,5
Donne	355	30,5
Svizzeri	787	67,7
Stranieri	376	32,3
Disoccupati iscritti	**68**	**...**
Finanze pubbliche		
Debito pubblico pro capite	1.924	...
Risorse fiscali pro capite	2.245	...
Indice di forza finanziaria	78,0	...
Allievi	**463**	**100,0**
Scuole dell'infanzia	71	15,3
Scuole dell'obbligo	258	55,7
Scuole medie superiori	23	5,0
Formazione professionale	111	24,0
Automobili e tasso di motorizzazione	**1.577**	**67,62**

CADRO

Altitudine (m s.l.m.): 466
Superficie (km²): 4,52
Densità popolazione (ab./km²): 450,66
Moltiplicatore d'imposta: 70%
Municipali: 5
Consiglieri comunali: 25
Regione: Luganese
Distretto: Lugano
Agglomerato: Lugano
Riferimento cartina: 32

Piramide delle età

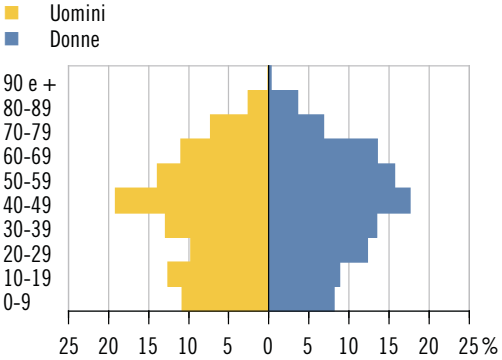

Elezione del Gran Consiglio 2011 (schede) Partecipazione: 62,5%

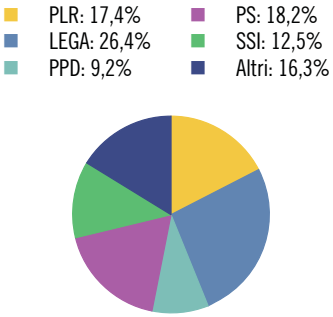

Aziende secondo la dimensione in addetti equivalenti al tempo pieno (ETP)

	Ass.	In %
Popolazione	**2.037**	**100,0**
Uomini	1.012	49,7
Donne	1.025	50,3
Svizzeri	1.699	83,4
Stranieri	338	16,6
0-19 anni	410	20,1
20-64 anni	1.289	63,3
65 e più anni	338	16,6
Celibi/nubili	823	40,4
Coniugati	989	48,6
Divorziati	138	6,8
Vedovi	87	4,3
Nascite	**19**	**...**
Edifici abitativi	**660**	**100,0**
Case unifamiliari	489	74,1
Case plurifamiliari	171	25,9
Abitazioni	**1.103**	**100,0**
1-2 locali	210	19,0
3-4 locali	585	53,0
5 e più locali	308	27,9
Settore alberghiero		
Stabilimenti	1	...
Pernottamenti e tasso di occupazione	X	X

	Ass.	In %
Aziende	**71**	**100,0**
Settore primario	1	1,4
Settore secondario	20	28,2
Settore terziario	50	70,4
Addetti	**518**	**100,0**
Settore primario	3	0,6
Settore secondario	86	16,6
Settore terziario	429	82,8
Uomini	362	69,9
Donne	156	30,1
Svizzeri	371	71,6
Stranieri	147	28,4
Disoccupati iscritti	**26**	**...**
Finanze pubbliche		
Debito pubblico pro capite	3.947	...
Risorse fiscali pro capite	3.094	...
Indice di forza finanziaria	99,0	...
Allievi	**352**	**100,0**
Scuole dell'infanzia	58	16,5
Scuole dell'obbligo	186	52,8
Scuole medie superiori	49	13,9
Formazione professionale	59	16,8
Automobili e tasso di motorizzazione	**1.282**	**64,88**

CAMORINO

Altitudine (m s.l.m.): 271
Superficie (km²): 8,28
Densità popolazione (ab./km²): 325,72
Moltiplicatore d'imposta: 95%
Municipali: 7
Consiglieri comunali: 30
Regione: Bellinzonese
Distretto: Bellinzona
Agglomerato: Bellinzona
Riferimento cartina: 33

Piramide delle età

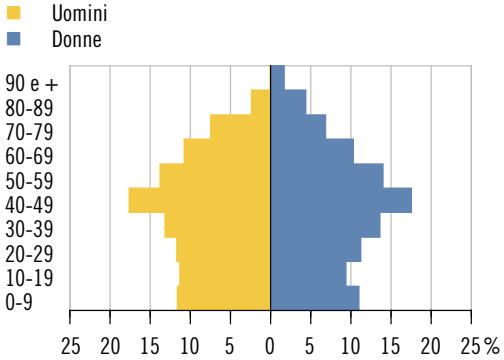

Elezione del Gran Consiglio 2011 (schede) Partecipazione: 70,9%

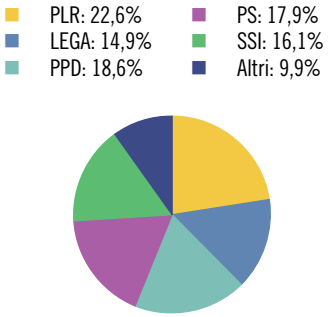

Aziende secondo la dimensione in addetti equivalenti al tempo pieno (ETP)

	Ass.	In %
Popolazione	**2.697**	**100,0**
Uomini	1.372	50,9
Donne	1.325	49,1
Svizzeri	2.205	81,8
Stranieri	492	18,2
0-19 anni	585	21,7
20-64 anni	1.671	62,0
65 e più anni	441	16,4
Celibi/nubili	1.149	42,6
Coniugati	1.240	46,0
Divorziati	167	6,2
Vedovi	141	5,2
Nascite	**27**	**...**
Edifici abitativi	**787**	**100,0**
Case unifamiliari	595	75,6
Case plurifamiliari	192	24,4
Abitazioni	**1.312**	**100,0**
1-2 locali	212	16,2
3-4 locali	838	63,9
5 e più locali	262	20,0
Settore alberghiero		
Stabilimenti	1	...
Pernottamenti e tasso di occupazione	X	X

	Ass.	In %
Aziende	**131**	**100,0**
Settore primario	15	11,5
Settore secondario	31	23,7
Settore terziario	85	64,9
Addetti	**997**	**100,0**
Settore primario	57	5,7
Settore secondario	251	25,2
Settore terziario	689	69,1
Uomini	674	67,6
Donne	323	32,4
Svizzeri	824	82,7
Stranieri	173	17,4
Disoccupati iscritti	**48**	**...**
Finanze pubbliche		
Debito pubblico pro capite	1.611	...
Risorse fiscali pro capite	2.431	...
Indice di forza finanziaria	83,6	...
Allievi	**479**	**100,0**
Scuole dell'infanzia	74	15,4
Scuole dell'obbligo	269	56,2
Scuole medie superiori	44	9,2
Formazione professionale	92	19,2
Automobili e tasso di motorizzazione	**1.623**	**61,06**

CAMPO (VALLEMAGGIA)

Altitudine (m s.l.m.): 1.304
Superficie (km²): 43,27
Densità popolazione (ab./km²): 1,04
Moltiplicatore d'imposta: 100%
Municipali: 3
Consiglieri comunali: ...*
Regione: Locarnese e Vallemaggia
Distretto: Vallemaggia
Agglomerato: ...
Riferimento cartina: 34

Piramide delle età*

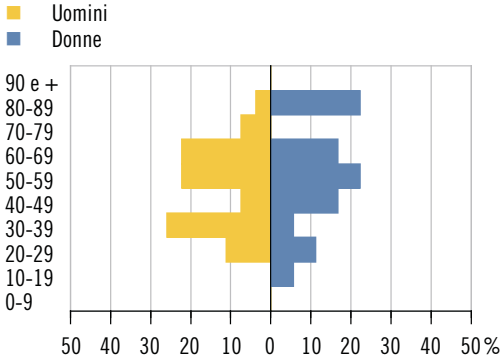

Elezione del Gran Consiglio 2011 (schede) Partecipazione: 67,9%

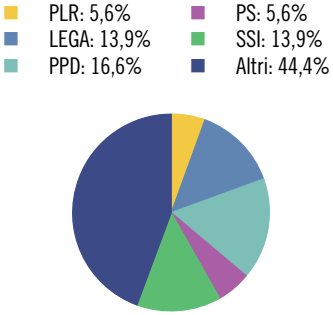

Aziende secondo la dimensione in addetti equivalenti al tempo pieno (ETP)

	Ass.	In %
Popolazione	**45**	**100,0**
Uomini	27	60,0
Donne	18	40,0
Svizzeri	42	93,3
Stranieri	3	6,7
0-19 anni	1	2,2
20-64 anni	35	77,8
65 e più anni	9	20,0
Celibi/nubili	27	60,0
Coniugati	13	28,9
Divorziati	5	11,1
Vedovi	–	–
Nascite	**–**	**...**
Edifici abitativi	**223**	**100,0**
Case unifamiliari	208	93,3
Case plurifamiliari	15	6,7
Abitazioni	**247**	**100,0**
1-2 locali	79	32,0
3-4 locali	107	43,3
5 e più locali	61	24,7
Settore alberghiero		
Stabilimenti	1	...
Pernottamenti e tasso di occupazione	X	X

	Ass.	In %
Aziende	**4**	**100,0**
Settore primario	3	75,0
Settore secondario	–	–
Settore terziario	1	25,0
Addetti	**8**	**100,0**
Settore primario	7	87,5
Settore secondario	–	–
Settore terziario	1	12,5
Uomini	5	62,5
Donne	3	37,5
Svizzeri	8	100,0
Stranieri	–	–
Disoccupati iscritti	**X**	**...**
Finanze pubbliche		
Debito pubblico pro capite	9.150	...
Risorse fiscali pro capite	2.655	...
Indice di forza finanziaria	56,9	...
Allievi	**–**	**...**
Scuole dell'infanzia	–	...
Scuole dell'obbligo	–	...
Scuole medie superiori	–	...
Formazione professionale	–	...
Automobili e tasso di motorizzazione	**19**	**38,78**

* Divergenze rispetto alle modalità di calcolo o di presentazione adottate per la maggioranza dei ritratti comunali e per il ritratto cantonale. Per maggiori dettagli vedi le descrizioni degli indicatori a inizio capitolo.

CANOBBIO

Altitudine (m s.l.m.): 400
Superficie (km²): 1,30
Densità popolazione (ab./km²): 1.497,69
Moltiplicatore d'imposta: 78%
Municipali: 7
Consiglieri comunali: 29
Regione: Luganese
Distretto: Lugano
Agglomerato: Lugano
Riferimento cartina: 35

Piramide delle età

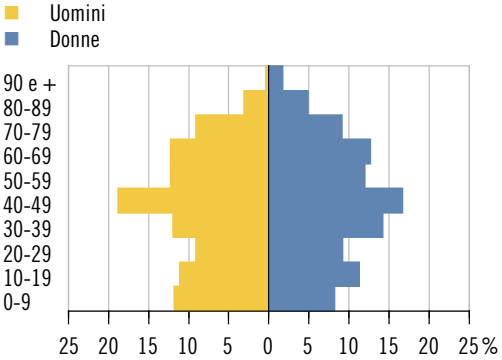

Elezione del Gran Consiglio 2011 (schede) Partecipazione: 67,8%

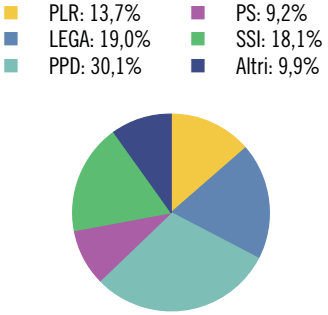

Aziende secondo la dimensione in addetti equivalenti al tempo pieno (ETP)

	Ass.	In %
Popolazione	**1.947**	**100,0**
Uomini	926	47,6
Donne	1.021	52,4
Svizzeri	1.578	81,0
Stranieri	369	19,0
0-19 anni	411	21,1
20-64 anni	1.150	59,1
65 e più anni	386	19,8
Celibi/nubili	800	41,1
Coniugati	890	45,7
Divorziati	133	6,8
Vedovi	124	6,4
Nascite	**28**	**...**
Edifici abitativi	**394**	**100,0**
Case unifamiliari	205	52,0
Case plurifamiliari	189	48,0
Abitazioni	**1.023**	**100,0**
1-2 locali	169	16,5
3-4 locali	687	67,2
5 e più locali	167	16,3
Settore alberghiero		
Stabilimenti	–	...
Pernottamenti e tasso di occupazione	–	...

	Ass.	In %
Aziende	**105**	**100,0**
Settore primario	–	–
Settore secondario	18	17,1
Settore terziario	87	82,9
Addetti	**964**	**100,0**
Settore primario	–	–
Settore secondario	106	11,0
Settore terziario	858	89,0
Uomini	532	55,2
Donne	432	44,8
Svizzeri	688	71,4
Stranieri	276	28,6
Disoccupati iscritti	**44**	**...**
Finanze pubbliche		
Debito pubblico pro capite	3.651	...
Risorse fiscali pro capite	2.793	...
Indice di forza finanziaria	91,0	...
Allievi	**334**	**100,0**
Scuole dell'infanzia	39	11,7
Scuole dell'obbligo	192	57,5
Scuole medie superiori	41	12,3
Formazione professionale	62	18,6
Automobili e tasso di motorizzazione	**1.183**	**60,26**

CAPRIASCA

Altitudine (m s.l.m.): 522
Superficie (km²): 36,35
Densità popolazione (ab./km²): 173,48
Moltiplicatore d'imposta: 95%
Municipali: 7
Consiglieri comunali: 35
Regione: Luganese
Distretto: Lugano
Agglomerato: Lugano
Riferimento cartina: 36

Piramide delle età

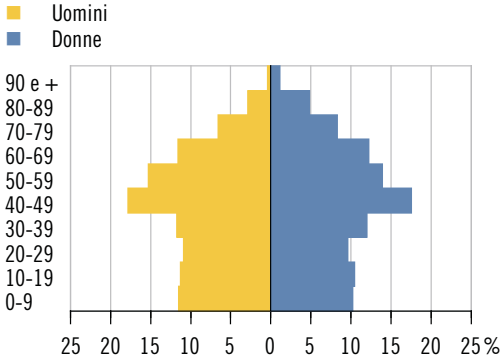

Elezione del Gran Consiglio 2011 (schede) Partecipazione: 58,7%

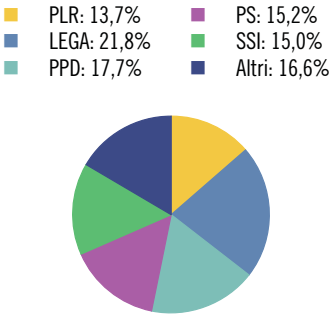

Aziende secondo la dimensione in addetti equivalenti al tempo pieno (ETP)

	Ass.	In %
Popolazione	**6.306**	**100,0**
Uomini	3.127	49,6
Donne	3.179	50,4
Svizzeri	5.625	89,2
Stranieri	681	10,8
0-19 anni	1.368	21,7
20-64 anni	3.807	60,4
65 e più anni	1.131	17,9
Celibi/nubili	2.727	43,2
Coniugati	2.832	44,9
Divorziati	396	6,3
Vedovi	351	5,6
Nascite	**66**	**...**
Edifici abitativi	**2.597**	**100,0**
Case unifamiliari	2.009	77,4
Case plurifamiliari	588	22,6
Abitazioni	**3.877**	**100,0**
1-2 locali	624	16,1
3-4 locali	2.172	56,0
5 e più locali	1.081	27,9
Settore alberghiero		
Stabilimenti	6	...
Pernottamenti e tasso di occupazione	7.337	23,4

	Ass.	In %
Aziende	**201**	**100,0**
Settore primario	25	12,4
Settore secondario	41	20,4
Settore terziario	135	67,2
Addetti	**979**	**100,0**
Settore primario	84	8,6
Settore secondario	192	19,6
Settore terziario	703	71,8
Uomini	614	62,7
Donne	365	37,3
Svizzeri	756	77,2
Stranieri	223	22,8
Disoccupati iscritti	**92**	**...**
Finanze pubbliche		
Debito pubblico pro capite	5.121	...
Risorse fiscali pro capite	2.358	...
Indice di forza finanziaria	73,5	...
Allievi	**1.152**	**100,0**
Scuole dell'infanzia	187	16,2
Scuole dell'obbligo	630	54,7
Scuole medie superiori	128	11,1
Formazione professionale	207	18,0
Automobili e tasso di motorizzazione	**3.742**	**59,54**

CARONA

Altitudine (m s.l.m.): 598
Superficie (km²): 4,75
Densità popolazione (ab./km²): 174,11
Moltiplicatore d'imposta: 70%
Municipali: 5
Consiglieri comunali: 21
Regione: Luganese
Distretto: Lugano
Agglomerato: Lugano
Riferimento cartina: 37

Piramide delle età

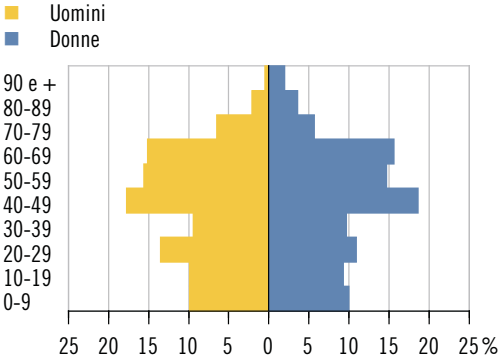

Elezione del Gran Consiglio 2011 (schede) Partecipazione: 49,2%

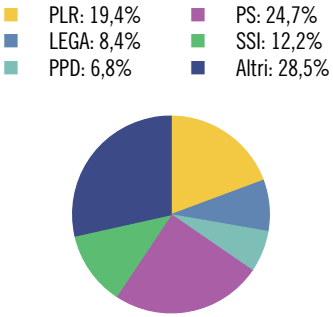

Aziende secondo la dimensione in addetti equivalenti al tempo pieno (ETP)

	Ass.	In %
Popolazione	**827**	**100,0**
Uomini	385	46,6
Donne	442	53,4
Svizzeri	651	78,7
Stranieri	176	21,3
0-19 anni	161	19,5
20-64 anni	524	63,4
65 e più anni	142	17,2
Celibi/nubili	341	41,2
Coniugati	390	47,2
Divorziati	56	6,8
Vedovi	40	4,8
Nascite	**6**	**...**
Edifici abitativi	**408**	**100,0**
Case unifamiliari	329	80,6
Case plurifamiliari	79	19,4
Abitazioni	**588**	**100,0**
1-2 locali	72	12,2
3-4 locali	283	48,1
5 e più locali	233	39,6
Settore alberghiero		
Stabilimenti	2	...
Pernottamenti e tasso di occupazione	X	X

	Ass.	In %
Aziende	**24**	**100,0**
Settore primario	1	4,2
Settore secondario	3	12,5
Settore terziario	20	83,3
Addetti	**75**	**100,0**
Settore primario	2	2,7
Settore secondario	8	10,7
Settore terziario	65	86,7
Uomini	45	60,0
Donne	30	40,0
Svizzeri	44	58,7
Stranieri	31	41,3
Disoccupati iscritti	**10**	**...**
Finanze pubbliche		
Debito pubblico pro capite	3.774	...
Risorse fiscali pro capite	4.147	...
Indice di forza finanziaria	111,3	...
Allievi	**123**	**100,0**
Scuole dell'infanzia	18	14,6
Scuole dell'obbligo	66	53,7
Scuole medie superiori	18	14,6
Formazione professionale	21	17,1
Automobili e tasso di motorizzazione	**503**	**61,95**

CASLANO

Altitudine (m s.l.m.): 279
Superficie (km²): 2,84
Densità popolazione (ab./km²): 1.440,14
Moltiplicatore d'imposta: 85%
Municipali: 7
Consiglieri comunali: 25
Regione: Luganese
Distretto: Lugano
Agglomerato: Lugano
Riferimento cartina: 38

Piramide delle età

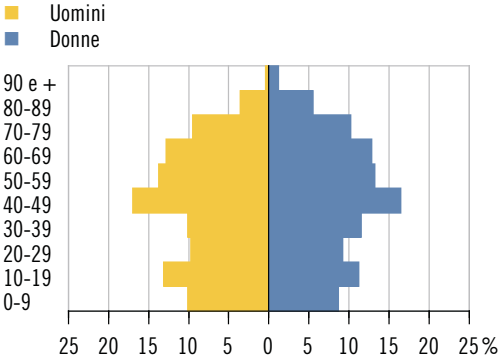

Elezione del Gran Consiglio 2011 (schede) Partecipazione: 49,6%

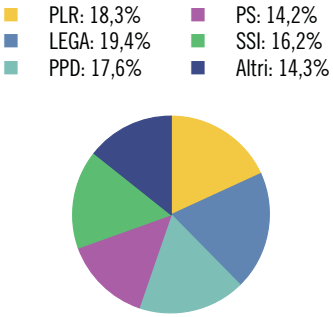

Aziende secondo la dimensione in addetti equivalenti al tempo pieno (ETP)

	Ass.	In %
Popolazione	**4.090**	**100,0**
Uomini	1.936	47,3
Donne	2.154	52,7
Svizzeri	2.961	72,4
Stranieri	1.129	27,6
0-19 anni	877	21,4
20-64 anni	2.355	57,6
65 e più anni	858	21,0
Celibi/nubili	1.579	38,6
Coniugati	1.869	45,7
Divorziati	368	9,0
Vedovi	274	6,7
Nascite	**35**	**...**
Edifici abitativi	**929**	**100,0**
Case unifamiliari	653	70,3
Case plurifamiliari	276	29,7
Abitazioni	**2.629**	**100,0**
1-2 locali	596	22,7
3-4 locali	1.533	58,3
5 e più locali	500	19,0
Settore alberghiero		
Stabilimenti	3	...
Pernottamenti e tasso di occupazione	X	X

	Ass.	In %
Aziende	**158**	**100,0**
Settore primario	–	–
Settore secondario	36	22,8
Settore terziario	122	77,2
Addetti	**1.246**	**100,0**
Settore primario	–	–
Settore secondario	699	56,1
Settore terziario	547	43,9
Uomini	697	55,9
Donne	549	44,1
Svizzeri	533	42,8
Stranieri	713	57,2
Disoccupati iscritti	**104**	**...**
Finanze pubbliche		
Debito pubblico pro capite	5.642	...
Risorse fiscali pro capite	2.465	...
Indice di forza finanziaria	84,9	...
Allievi	**760**	**100,0**
Scuole dell'infanzia	98	12,9
Scuole dell'obbligo	451	59,3
Scuole medie superiori	80	10,5
Formazione professionale	131	17,2
Automobili e tasso di motorizzazione	**2.279**	**57,15**

CASTEL SAN PIETRO

Altitudine (m s.l.m.): 449
Superficie (km²): 11,83
Densità popolazione (ab./km²): 172,61
Moltiplicatore d'imposta: 80%
Municipali: 7
Consiglieri comunali: 30
Regione: Mendrisiotto
Distretto: Mendrisio
Agglomerato: Chiasso-Mendrisio
Riferimento cartina: 39

Piramide delle età

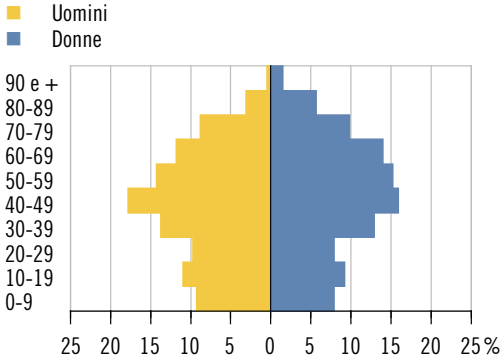

Elezione del Gran Consiglio 2011 (schede) Partecipazione: 68,0%

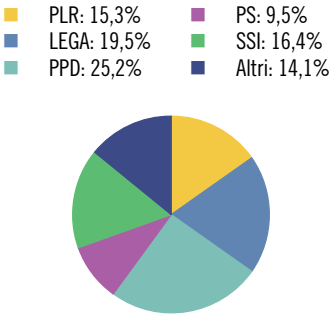

Aziende secondo la dimensione in addetti equivalenti al tempo pieno (ETP)

	Ass.	In %
Popolazione	**2.042**	**100,0**
Uomini	1.029	50,4
Donne	1.013	49,6
Svizzeri	1.796	88,0
Stranieri	246	12,0
0-19 anni	382	18,7
20-64 anni	1.232	60,3
65 e più anni	428	21,0
Celibi/nubili	820	40,2
Coniugati	977	47,8
Divorziati	110	5,4
Vedovi	135	6,6
Nascite	**14**	**...**
Edifici abitativi	**741**	**100,0**
Case unifamiliari	564	76,1
Case plurifamiliari	177	23,9
Abitazioni	**1.151**	**100,0**
1-2 locali	141	12,3
3-4 locali	518	45,0
5 e più locali	492	42,7
Settore alberghiero		
Stabilimenti	2	...
Pernottamenti e tasso di occupazione	X	X

	Ass.	In %
Aziende	**133**	**100,0**
Settore primario	28	21,1
Settore secondario	29	21,8
Settore terziario	76	57,1
Addetti	**907**	**100,0**
Settore primario	77	8,5
Settore secondario	451	49,7
Settore terziario	379	41,8
Uomini	571	63,0
Donne	336	37,1
Svizzeri	454	50,1
Stranieri	453	49,9
Disoccupati iscritti	**27**	**...**
Finanze pubbliche		
Debito pubblico pro capite	625	...
Risorse fiscali pro capite	3.888	...
Indice di forza finanziaria	98,1	...
Allievi	**292**	**100,0**
Scuole dell'infanzia	45	15,4
Scuole dell'obbligo	167	57,2
Scuole medie superiori	37	12,7
Formazione professionale	43	14,7
Automobili e tasso di motorizzazione	**1.401**	**70,05**

CAVIGLIANO

Altitudine (m s.l.m.): 318
Superficie (km²): 5,48
Densità popolazione (ab./km²): 127,19
Moltiplicatore d'imposta: 100%
Municipali: 5
Consiglieri comunali: 25
Regione: Locarnese e Vallemaggia
Distretto: Locarno
Agglomerato: Locarno
Riferimento cartina: 40

Piramide delle età

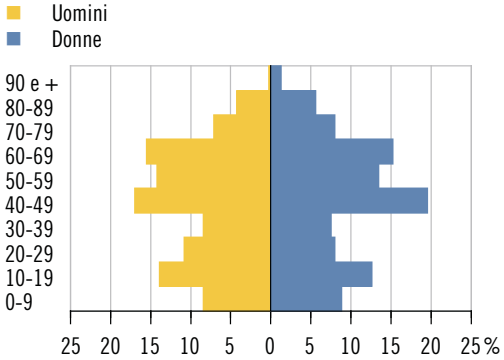

Elezione del Gran Consiglio 2011 (schede) Partecipazione: 70,7%

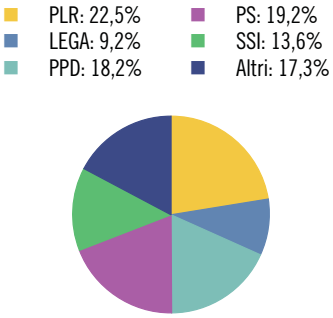

Aziende secondo la dimensione in addetti equivalenti al tempo pieno (ETP)

	Ass.	In %
Popolazione	**697**	**100,0**
Uomini	323	46,3
Donne	374	53,7
Svizzeri	651	93,4
Stranieri	46	6,6
0-19 anni	152	21,8
20-64 anni	389	55,8
65 e più anni	156	22,4
Celibi/nubili	284	40,7
Coniugati	320	45,9
Divorziati	56	8,0
Vedovi	37	5,3
Nascite	**4**	**...**
Edifici abitativi	**353**	**100,0**
Case unifamiliari	290	82,2
Case plurifamiliari	63	17,8
Abitazioni	**462**	**100,0**
1-2 locali	114	24,7
3-4 locali	248	53,7
5 e più locali	100	21,6
Settore alberghiero		
Stabilimenti	5	...
Pernottamenti e tasso di occupazione	7.262	20,7

	Ass.	In %
Aziende	**24**	**100,0**
Settore primario	3	12,5
Settore secondario	6	25,0
Settore terziario	15	62,5
Addetti	**73**	**100,0**
Settore primario	7	9,6
Settore secondario	29	39,7
Settore terziario	37	50,7
Uomini	44	60,3
Donne	29	39,7
Svizzeri	50	68,5
Stranieri	23	31,5
Disoccupati iscritti	**X**	**...**
Finanze pubbliche		
Debito pubblico pro capite	4.848	...
Risorse fiscali pro capite	2.398	...
Indice di forza finanziaria	74,2	...
Allievi	**134**	**100,0**
Scuole dell'infanzia	11	8,2
Scuole dell'obbligo	82	61,2
Scuole medie superiori	19	14,2
Formazione professionale	22	16,4
Automobili e tasso di motorizzazione	**403**	**58,5**

CENTOVALLI

Altitudine (m s.l.m.): 370
Superficie (km²): 51,39*
Densità popolazione (ab./km2): 22,69
Moltiplicatore d'imposta: 90%
Municipali: 5
Consiglieri comunali: 25
Regione: Locarnese e Vallemaggia
Distretto: Locarno
Agglomerato: ...
Riferimento cartina: 41

Piramide delle età

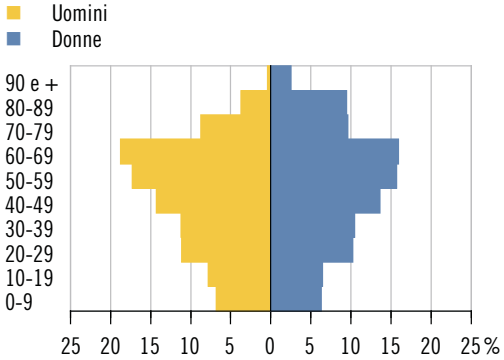

Elezione del Gran Consiglio 2011 (schede) Partecipazione: 62,4%

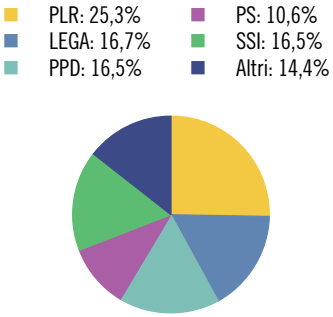

Aziende secondo la dimensione in addetti equivalenti al tempo pieno (ETP)

	Ass.	In %
Popolazione	**1.166**	**100,0**
Uomini	561	48,1
Donne	605	51,9
Svizzeri	1.058	90,7
Stranieri	108	9,3
0-19 anni	159	13,6
20-64 anni	709	60,8
65 e più anni	298	25,6
Celibi/nubili	450	38,6
Coniugati	526	45,1
Divorziati	106	9,1
Vedovi	84	7,2
Nascite	**13**	**...**
Edifici abitativi	**1.136**	**100,0**
Case unifamiliari	982	86,4
Case plurifamiliari	154	13,6
Abitazioni	**1.411**	**100,0**
1-2 locali	366	25,9
3-4 locali	758	53,7
5 e più locali	287	20,3
Settore alberghiero		
Stabilimenti	7	...
Pernottamenti e tasso di occupazione	14.643	34,0

	Ass.	In %
Aziende	**69**	**100,0**
Settore primario	14	20,3
Settore secondario	5	7,3
Settore terziario	50	72,5
Addetti	**338**	**100,0**
Settore primario	31	9,2
Settore secondario	35	10,4
Settore terziario	272	80,5
Uomini	151	44,7
Donne	187	55,3
Svizzeri	230	68,1
Stranieri	108	32,0
Disoccupati iscritti	**13**	**...**
Finanze pubbliche		
Debito pubblico pro capite	6.594	...
Risorse fiscali pro capite	2.350	...
Indice di forza finanziaria	64,1	...
Allievi	**133**	**100,0**
Scuole dell'infanzia	15	11,3
Scuole dell'obbligo	78	58,6
Scuole medie superiori	6	4,5
Formazione professionale	34	25,6
Automobili e tasso di motorizzazione	**698**	**62,21**

* Divergenze rispetto alle modalità di calcolo o di presentazione adottate per la maggioranza dei ritratti comunali e per il ritratto cantonale. Per maggiori dettagli vedi le descrizioni degli indicatori a inizio capitolo.

CERENTINO

Altitudine (m s.l.m.): 998
Superficie (km²): 20,07
Densità popolazione (ab./km²): 2,89
Moltiplicatore d'imposta: 100%
Municipali: 3
Consiglieri comunali: ...*
Regione: Locarnese e Vallemaggia
Distretto: Vallemaggia
Agglomerato: ...
Riferimento cartina: 42

Piramide delle età*

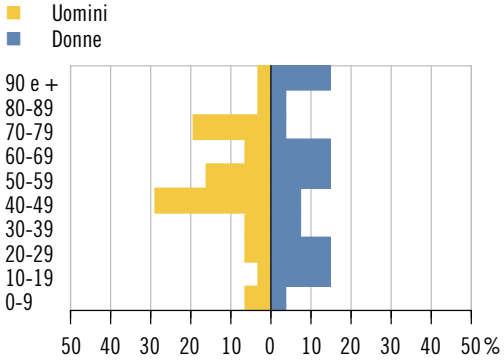

Elezione del Gran Consiglio 2011 (schede) Partecipazione: 45,3%

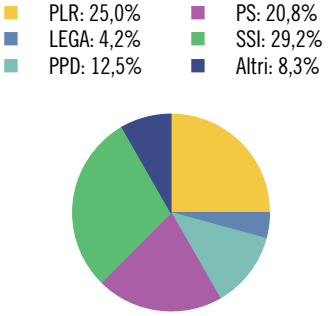

Aziende secondo la dimensione in addetti equivalenti al tempo pieno (ETP)

	Ass.	In %
Popolazione	**58**	**100,0**
Uomini	31	53,4
Donne	27	46,6
Svizzeri	52	89,7
Stranieri	6	10,3
0-19 anni	8	13,8
20-64 anni	30	51,7
65 e più anni	20	34,5
Celibi/nubili	27	46,6
Coniugati	19	32,8
Divorziati	6	10,3
Vedovi	6	10,3
Nascite	**–**	**...**
Edifici abitativi	**123**	**100,0**
Case unifamiliari	116	94,3
Case plurifamiliari	7	5,7
Abitazioni	**143**	**100,0**
1-2 locali	33	23,1
3-4 locali	90	62,9
5 e più locali	20	14,0
Settore alberghiero		
Stabilimenti	–	...
Pernottamenti e tasso di occupazione	–	...

	Ass.	In %
Aziende	**7**	**100,0**
Settore primario	5	71,4
Settore secondario	1	14,3
Settore terziario	1	14,3
Addetti	**16**	**100,0**
Settore primario	12	75,0
Settore secondario	2	12,5
Settore terziario	2	12,5
Uomini	11	68,8
Donne	5	31,3
Svizzeri	16	100,0
Stranieri	–	–
Disoccupati iscritti	**X**	**...**
Finanze pubbliche		
Debito pubblico pro capite	1.575	...
Risorse fiscali pro capite	2.639	...
Indice di forza finanziaria	59,9	...
Allievi	**13**	**100,0**
Scuole dell'infanzia	3	23,1
Scuole dell'obbligo	10	76,9
Scuole medie superiori	–	–
Formazione professionale	–	–
Automobili e tasso di motorizzazione	**36**	**60,00**

* Divergenze rispetto alle modalità di calcolo o di presentazione adottate per la maggioranza dei ritratti comunali e per il ritratto cantonale. Per maggiori dettagli vedi le descrizioni degli indicatori a inizio capitolo.

CERTARA

Altitudine (m s.l.m.): 1.018
Superficie (km²): 2,73
Densità popolazione (ab./km²): 21,98
Moltiplicatore d'imposta: 100%
Municipali: 3
Consiglieri comunali: ...*
Regione: Luganese
Distretto: Lugano
Agglomerato: ...
Riferimento cartina: 43

Piramide delle età*

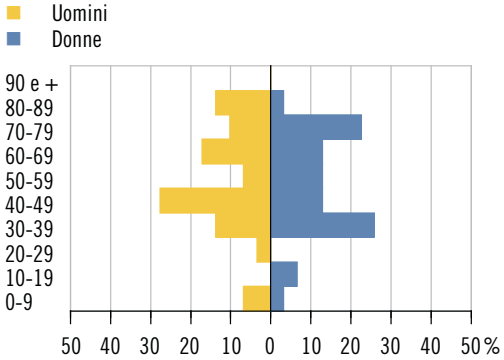

Elezione del Gran Consiglio 2011 (schede) Partecipazione: 39,2%

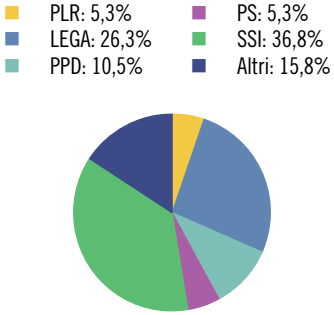

Aziende secondo la dimensione in addetti equivalenti al tempo pieno (ETP)

	Ass.	In %
Popolazione	**60**	**100,0**
Uomini	29	48,3
Donne	31	51,7
Svizzeri	50	83,3
Stranieri	10	16,7
0-19 anni	5	8,3
20-64 anni	37	61,7
65 e più anni	18	30,0
Celibi/nubili	24	40,0
Coniugati	21	35,0
Divorziati	10	16,7
Vedovi	5	8,3
Nascite	**–**	**...**
Edifici abitativi	**103**	**100,0**
Case unifamiliari	93	90,3
Case plurifamiliari	10	9,7
Abitazioni	**120**	**100,0**
1-2 locali	19	15,8
3-4 locali	88	73,3
5 e più locali	13	10,8
Settore alberghiero		
Stabilimenti	–	...
Pernottamenti e tasso di occupazione	–	...

	Ass.	In %
Aziende	**3**	**100,0**
Settore primario	–	–
Settore secondario	3	100,0
Settore terziario	–	–
Addetti	**3**	**100,0**
Settore primario	–	–
Settore secondario	3	100,0
Settore terziario	–	–
Uomini	3	100,0
Donne	–	–
Svizzeri	2	66,7
Stranieri	1	33,3
Disoccupati iscritti	**X**	**...**
Finanze pubbliche		
Debito pubblico pro capite	38.025	...
Risorse fiscali pro capite	2.335	...
Indice di forza finanziaria	55,9	...
Allievi	**3**	**100,0**
Scuole dell'infanzia	–	–
Scuole dell'obbligo	3	100,0
Scuole medie superiori	–	–
Formazione professionale	–	–
Automobili e tasso di motorizzazione	**38**	**59,38**

* Divergenze rispetto alle modalità di calcolo o di presentazione adottate per la maggioranza dei ritratti comunali e per il ritratto cantonale. Per maggiori dettagli vedi le descrizioni degli indicatori a inizio capitolo.

CEVIO

Altitudine (m s.l.m.): 419
Superficie (km²): 151,42
Densità popolazione (ab./km²): 7,75
Moltiplicatore d'imposta: 87%
Municipali: 5
Consiglieri comunali: 25
Regione: Locarnese e Vallemaggia
Distretto: Vallemaggia
Agglomerato: ...
Riferimento cartina: 44

Piramide delle età

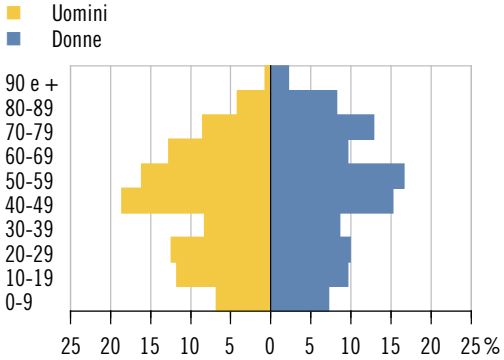

Elezione del Gran Consiglio 2011 (schede) Partecipazione: 64,4%

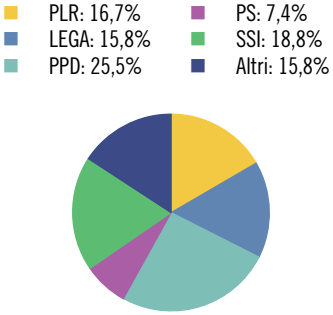

Aziende secondo la dimensione in addetti equivalenti al tempo pieno (ETP)

	Ass.	In %
Popolazione	**1.174**	**100,0**
Uomini	590	50,3
Donne	584	49,7
Svizzeri	1.010	86,0
Stranieri	164	14,0
0-19 anni	207	17,6
20-64 anni	685	58,3
65 e più anni	282	24,0
Celibi/nubili	495	42,2
Coniugati	520	44,3
Divorziati	73	6,2
Vedovi	86	7,3
Nascite	**9**	**...**
Edifici abitativi	**976**	**100,0**
Case unifamiliari	874	89,5
Case plurifamiliari	102	10,5
Abitazioni	**1.242**	**100,0**
1-2 locali	314	25,3
3-4 locali	661	53,2
5 e più locali	267	21,5
Settore alberghiero		
Stabilimenti	6	...
Pernottamenti e tasso di occupazione	6.608	14,6

	Ass.	In %
Aziende	**98**	**100,0**
Settore primario	11	11,2
Settore secondario	24	24,5
Settore terziario	63	64,3
Addetti	**555**	**100,0**
Settore primario	27	4,9
Settore secondario	170	30,6
Settore terziario	358	64,5
Uomini	327	58,9
Donne	228	41,1
Svizzeri	443	79,8
Stranieri	112	20,2
Disoccupati iscritti	**15**	**...**
Finanze pubbliche		
Debito pubblico pro capite	573	...
Risorse fiscali pro capite	2.384	...
Indice di forza finanziaria	66,4	...
Allievi	**178**	**100,0**
Scuole dell'infanzia	14	7,9
Scuole dell'obbligo	111	62,4
Scuole medie superiori	15	8,4
Formazione professionale	38	21,3
Automobili e tasso di motorizzazione	**684**	**56,86**

CHIASSO

Altitudine (m s.l.m.): 237
Superficie (km²): 5,33
Densità popolazione (ab./km²): 1.458,91
Moltiplicatore d'imposta: 82%
Municipali: 5
Consiglieri comunali: 45
Regione: Mendrisiotto
Distretto: Mendrisio
Agglomerato: Chiasso-Mendrisio
Riferimento cartina: 45

Piramide delle età

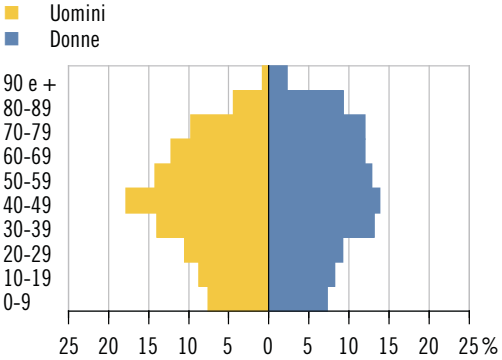

Elezione del Gran Consiglio 2011 (schede) Partecipazione: 58,4%

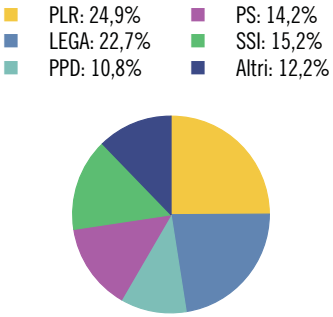

Aziende secondo la dimensione in addetti equivalenti al tempo pieno (ETP)

	Ass.	In %
Popolazione	**7.776**	**100,0**
Uomini	3.699	47,6
Donne	4.077	52,4
Svizzeri	4.846	62,3
Stranieri	2.930	37,7
0-19 anni	1.238	15,9
20-64 anni	4.534	58,3
65 e più anni	2.004	25,8
Celibi/nubili	3.081	39,6
Coniugati	3.268	42,0
Divorziati	730	9,4
Vedovi	697	9,0
Nascite	**67**	**...**
Edifici abitativi	**678**	**100,0**
Case unifamiliari	334	49,3
Case plurifamiliari	344	50,7
Abitazioni	**4.949**	**100,0**
1-2 locali	1.345	27,2
3-4 locali	3.149	63,6
5 e più locali	455	9,2
Settore alberghiero		
Stabilimenti	3	...
Pernottamenti e tasso di occupazione	29.771	32,1

	Ass.	In %
Aziende	**979**	**100,0**
Settore primario	13	1,3
Settore secondario	88	9,0
Settore terziario	878	89,7
Addetti	**6.994**	**100,0**
Settore primario	27	0,4
Settore secondario	972	13,9
Settore terziario	5.995	85,7
Uomini	4.404	63,0
Donne	2.590	37,0
Svizzeri	4.095	58,6
Stranieri	2.899	41,5
Disoccupati iscritti	**252**	**...**
Finanze pubbliche		
Debito pubblico pro capite	1.379	...
Risorse fiscali pro capite	3.822	...
Indice di forza finanziaria	101,9	...
Allievi	**1.075**	**100,0**
Scuole dell'infanzia	197	18,3
Scuole dell'obbligo	581	54,0
Scuole medie superiori	88	8,2
Formazione professionale	209	19,4
Automobili e tasso di motorizzazione	**4.841**	**62,57**

CIMADERA

Altitudine (m s.l.m.): 1.103
Superficie (km²): 5,28
Densità popolazione (ab./km²): 21,78
Moltiplicatore d'imposta: 100%
Municipali: 3
Consiglieri comunali: ...*
Regione: Luganese
Distretto: Lugano
Agglomerato: ...
Riferimento cartina: 46

Piramide delle età

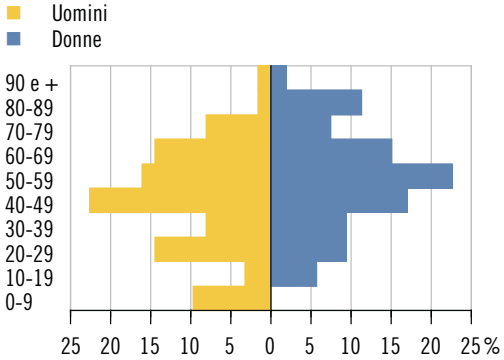

Elezione del Gran Consiglio 2011 (schede) Partecipazione: 60,7%

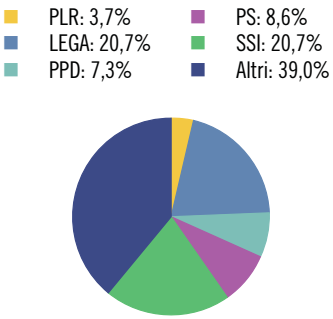

Aziende secondo la dimensione in addetti equivalenti al tempo pieno (ETP)

	Ass.	In %
Popolazione	**115**	**100,0**
Uomini	62	53,9
Donne	53	46,1
Svizzeri	111	96,5
Stranieri	4	3,5
0-19 anni	11	9,6
20-64 anni	77	67,0
65 e più anni	27	23,5
Celibi/nubili	46	40,0
Coniugati	51	44,3
Divorziati	7	6,1
Vedovi	11	9,6
Nascite	–	...
Edifici abitativi	**173**	**100,0**
Case unifamiliari	149	86,1
Case plurifamiliari	24	13,9
Abitazioni	**205**	**100,0**
1-2 locali	58	28,3
3-4 locali	130	63,4
5 e più locali	17	8,3
Settore alberghiero		
Stabilimenti	–	...
Pernottamenti e tasso di occupazione	–	...

	Ass.	In %
Aziende	**7**	**100,0**
Settore primario	3	42,9
Settore secondario	2	28,6
Settore terziario	2	28,6
Addetti	**10**	**100,0**
Settore primario	5	50,0
Settore secondario	3	30,0
Settore terziario	2	20,0
Uomini	7	70,0
Donne	3	30,0
Svizzeri	10	100,0
Stranieri	–	–
Disoccupati iscritti	**X**	**...**
Finanze pubbliche		
Debito pubblico pro capite	27.507	...
Risorse fiscali pro capite	1.992	...
Indice di forza finanziaria	56,7	...
Allievi	**9**	**100,0**
Scuole dell'infanzia	2	22,2
Scuole dell'obbligo	4	44,4
Scuole medie superiori	–	–
Formazione professionale	3	33,3
Automobili e tasso di motorizzazione	**73**	**61,86**

* Divergenze rispetto alle modalità di calcolo o di presentazione adottate per la maggioranza dei ritratti comunali e per il ritratto cantonale. Per maggiori dettagli vedi le descrizioni degli indicatori a inizio capitolo.

CLARO

Altitudine (m s.l.m.): 314
Superficie (km²): 21,22
Densità popolazione (ab./km²): 124,32
Moltiplicatore d'imposta: 100%
Municipali: 7
Consiglieri comunali: 27
Regione: Tre Valli
Distretto: Riviera
Agglomerato: Bellinzona
Riferimento cartina: 47

Piramide delle età

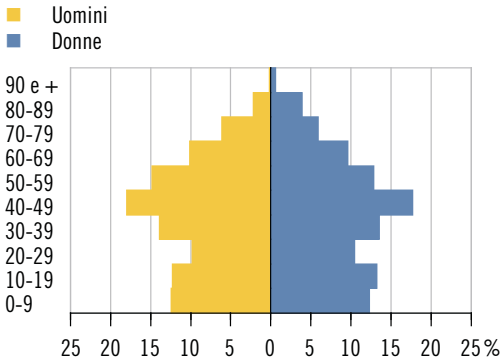

Elezione del Gran Consiglio 2011 (schede) Partecipazione: 65,7%

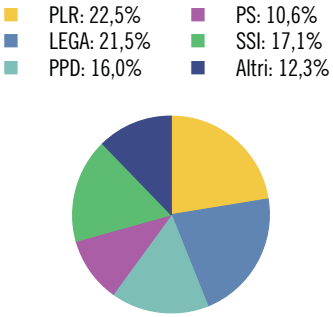

Aziende secondo la dimensione in addetti equivalenti al tempo pieno (ETP)

	Ass.	In %
Popolazione	**2.638**	**100,0**
Uomini	1.302	49,4
Donne	1.336	50,6
Svizzeri	2.183	82,8
Stranieri	455	17,2
0-19 anni	663	25,1
20-64 anni	1.607	60,9
65 e più anni	368	13,9
Celibi/nubili	1.162	44,0
Coniugati	1.215	46,1
Divorziati	148	5,6
Vedovi	113	4,3
Nascite	**39**	**...**
Edifici abitativi	**1.061**	**100,0**
Case unifamiliari	894	84,3
Case plurifamiliari	167	15,7
Abitazioni	**1.436**	**100,0**
1-2 locali	262	18,2
3-4 locali	831	57,9
5 e più locali	343	23,9
Settore alberghiero		
Stabilimenti	–	...
Pernottamenti e tasso di occupazione	–	...

	Ass.	In %
Aziende	**88**	**100,0**
Settore primario	15	17,1
Settore secondario	23	26,1
Settore terziario	50	56,8
Addetti	**389**	**100,0**
Settore primario	34	8,7
Settore secondario	97	24,9
Settore terziario	258	66,3
Uomini	190	48,8
Donne	199	51,2
Svizzeri	320	82,3
Stranieri	69	17,7
Disoccupati iscritti	**28**	**...**
Finanze pubbliche		
Debito pubblico pro capite	3.289	...
Risorse fiscali pro capite	2.258	...
Indice di forza finanziaria	72,4	...
Allievi	**539**	**100,0**
Scuole dell'infanzia	95	17,6
Scuole dell'obbligo	285	52,9
Scuole medie superiori	64	11,9
Formazione professionale	95	17,6
Automobili e tasso di motorizzazione	**1.573**	**60,78**

COLDRERIO

Altitudine (m s.l.m.): 350
Superficie (km²): 2,46
Densità popolazione (ab./km²): 1.098,78
Moltiplicatore d'imposta: 80%
Municipali: 7
Consiglieri comunali: 25
Regione: Mendrisiotto
Distretto: Mendrisio
Agglomerato: Chiasso-Mendrisio
Riferimento cartina: 48

Piramide delle età

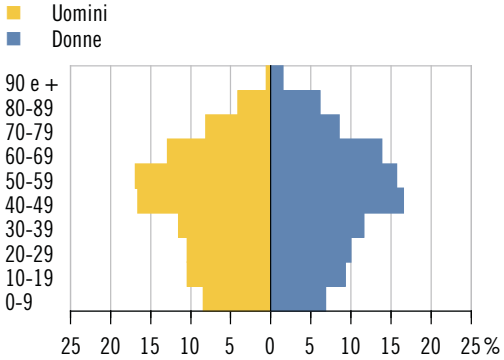

Elezione del Gran Consiglio 2011 (schede) Partecipazione: 70,4%

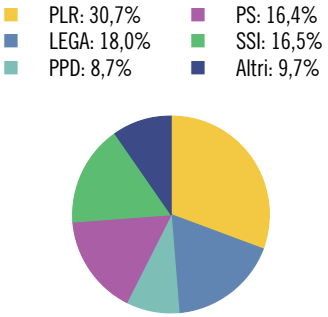

Aziende secondo la dimensione in addetti equivalenti al tempo pieno (ETP)

	Ass.	In %
Popolazione	**2.703**	**100,0**
Uomini	1.329	49,2
Donne	1.374	50,8
Svizzeri	2.209	81,7
Stranieri	494	18,3
0-19 anni	472	17,5
20-64 anni	1.647	60,9
65 e più anni	584	21,6
Celibi/nubili	1.030	38,1
Coniugati	1.310	48,5
Divorziati	172	6,4
Vedovi	191	7,1
Nascite	**23**	**...**
Edifici abitativi	**585**	**100,0**
Case unifamiliari	336	57,4
Case plurifamiliari	249	42,6
Abitazioni	**1.404**	**100,0**
1-2 locali	222	15,8
3-4 locali	762	54,3
5 e più locali	420	29,9
Settore alberghiero		
Stabilimenti	1	...
Pernottamenti e tasso di occupazione	X	X

	Ass.	In %
Aziende	**87**	**100,0**
Settore primario	7	8,1
Settore secondario	13	14,9
Settore terziario	67	77,0
Addetti	**1.364**	**100,0**
Settore primario	28	2,1
Settore secondario	178	13,1
Settore terziario	1.158	84,9
Uomini	496	36,4
Donne	868	63,6
Svizzeri	560	41,1
Stranieri	804	58,9
Disoccupati iscritti	**49**	**...**
Finanze pubbliche		
Debito pubblico pro capite	2.382	...
Risorse fiscali pro capite	3.146	...
Indice di forza finanziaria	95,8	...
Allievi	**372**	**100,0**
Scuole dell'infanzia	62	16,7
Scuole dell'obbligo	181	48,7
Scuole medie superiori	42	11,3
Formazione professionale	87	23,4
Automobili e tasso di motorizzazione	**1.703**	**63,52**

COLLINA D'ORO

Altitudine (m s.l.m.): 470
Superficie (km²): 6,10*
Densità popolazione (ab./km²): 729,18
Moltiplicatore d'imposta: 65%
Municipali: 7
Consiglieri comunali: 30
Regione: Luganese
Distretto: Lugano
Agglomerato: Lugano
Riferimento cartina: 49

Piramide delle età

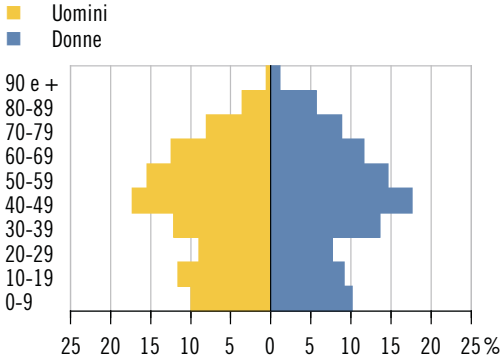

Elezione del Gran Consiglio 2011 (schede) Partecipazione: 60,2%

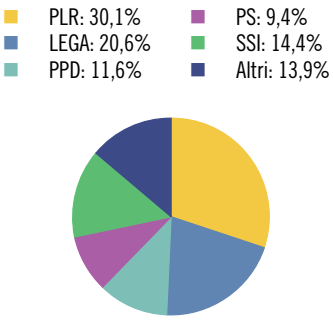

Aziende secondo la dimensione in addetti equivalenti al tempo pieno (ETP)

	Ass.	In %
Popolazione	**4.448**	**100,0**
Uomini	2.170	48,8
Donne	2.278	51,2
Svizzeri	3.227	72,5
Stranieri	1.221	27,5
0-19 anni	905	20,3
20-64 anni	2.666	59,9
65 e più anni	877	19,7
Celibi/nubili	1.831	41,2
Coniugati	2.037	45,8
Divorziati	317	7,1
Vedovi	263	5,9
Nascite	**35**	**...**
Edifici abitativi	**1.467**	**100,0**
Case unifamiliari	1.039	70,8
Case plurifamiliari	428	29,2
Abitazioni	**2.778**	**100,0**
1-2 locali	601	21,6
3-4 locali	1.245	44,8
5 e più locali	932	33,5
Settore alberghiero		
Stabilimenti	4	...
Pernottamenti e tasso di occupazione	6.619	23,1

	Ass.	In %
Aziende	**192**	**100,0**
Settore primario	3	1,6
Settore secondario	23	12,0
Settore terziario	166	86,5
Addetti	**1.789**	**100,0**
Settore primario	6	0,3
Settore secondario	668	37,3
Settore terziario	1.115	62,3
Uomini	1.067	59,6
Donne	722	40,4
Svizzeri	739	41,3
Stranieri	1.050	58,7
Disoccupati iscritti	**53**	**...**
Finanze pubbliche		
Debito pubblico pro capite*	6.965	...
Risorse fiscali pro capite	5.932	...
Indice di forza finanziaria	144,6	...
Allievi	**686**	**100,0**
Scuole dell'infanzia	106	15,5
Scuole dell'obbligo	419	61,1
Scuole medie superiori	100	14,6
Formazione professionale	61	8,9
Automobili e tasso di motorizzazione	**2.892**	**66,79**

* Divergenze rispetto alle modalità di calcolo o di presentazione adottate per la maggioranza dei ritratti comunali e per il ritratto cantonale. Per maggiori dettagli vedi le descrizioni degli indicatori a inizio capitolo.

COMANO

Altitudine (m s.l.m.): 498
Superficie (km²): 2,06
Densità popolazione (ab./km²): 970,87
Moltiplicatore d'imposta: 75%
Municipali: 5
Consiglieri comunali: 21
Regione: Luganese
Distretto: Lugano
Agglomerato: Lugano
Riferimento cartina: 50

Piramide delle età

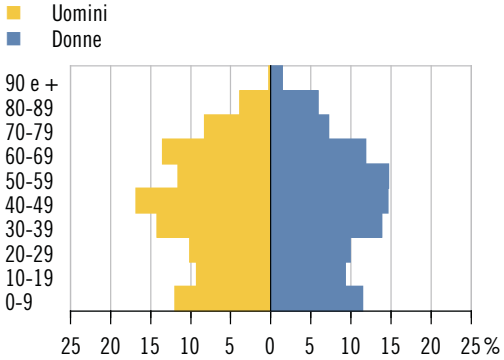

Elezione del Gran Consiglio 2011 (schede) Partecipazione: 70,5%

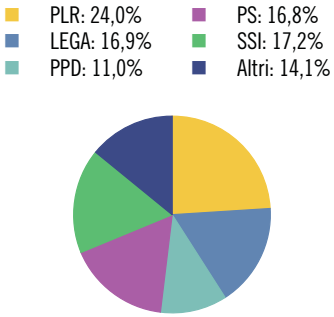

Aziende secondo la dimensione in addetti equivalenti al tempo pieno (ETP)

	Ass.	In %
Popolazione	**2.000**	**100,0**
Uomini	942	47,1
Donne	1.058	52,9
Svizzeri	1.779	89,0
Stranieri	221	11,1
0-19 anni	420	21,0
20-64 anni	1.188	59,4
65 e più anni	392	19,6
Celibi/nubili	811	40,6
Coniugati	963	48,2
Divorziati	108	5,4
Vedovi	118	5,9
Nascite	**19**	**...**
Edifici abitativi	**619**	**100,0**
Case unifamiliari	439	70,9
Case plurifamiliari	180	29,1
Abitazioni	**977**	**100,0**
1-2 locali	157	16,1
3-4 locali	483	49,4
5 e più locali	337	34,5
Settore alberghiero		
Stabilimenti	2	...
Pernottamenti e tasso di occupazione	X	X

	Ass.	In %
Aziende	**62**	**100,0**
Settore primario	2	3,2
Settore secondario	8	12,9
Settore terziario	52	83,9
Addetti	**764**	**100,0**
Settore primario	6	0,8
Settore secondario	58	7,6
Settore terziario	700	91,6
Uomini	512	67,0
Donne	252	33,0
Svizzeri	660	86,4
Stranieri	104	13,6
Disoccupati iscritti	**20**	**...**
Finanze pubbliche		
Debito pubblico pro capite	4.275	...
Risorse fiscali pro capite	4.511	...
Indice di forza finanziaria	123,4	...
Allievi	**314**	**100,0**
Scuole dell'infanzia	61	19,4
Scuole dell'obbligo	179	57,0
Scuole medie superiori	45	14,3
Formazione professionale	29	9,2
Automobili e tasso di motorizzazione	**1.305**	**65,88**

CORIPPO

Altitudine (m s.l.m.): 600
Superficie (km²): 7,73
Densità popolazione (ab./km²): 1,55
Moltiplicatore d'imposta: 100%
Municipali: 3
Consiglieri comunali: ...*
Regione: Locarnese e Vallemaggia
Distretto: Locarno
Agglomerato: ...
Riferimento cartina: 51

Piramide delle età*

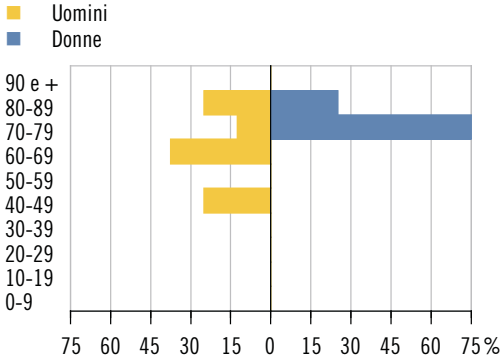

Elezione del Gran Consiglio 2011 (schede) Partecipazione: 53,3%

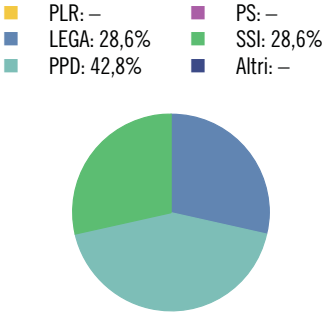

Aziende secondo la dimensione in addetti equivalenti al tempo pieno (ETP)

	Ass.	In %
Popolazione	**12**	**100,0**
Uomini	8	66,7
Donne	4	33,3
Svizzeri	11	91,7
Stranieri	1	8,3
0-19 anni	–	–
20-64 anni	4	33,3
65 e più anni	8	66,7
Celibi/nubili	4	33,3
Coniugati	2	16,7
Divorziati	2	16,7
Vedovi	4	33,3
Nascite	**–**	**...**
Edifici abitativi	**69**	**100,0**
Case unifamiliari	69	100,0
Case plurifamiliari	–	–
Abitazioni	**71**	**100,0**
1-2 locali	45	63,4
3-4 locali	25	35,2
5 e più locali	1	1,4
Settore alberghiero		
Stabilimenti	–	...
Pernottamenti e tasso di occupazione	–	...

	Ass.	In %
Aziende	**1**	**100,0**
Settore primario	1	100,0
Settore secondario	–	–
Settore terziario	–	–
Addetti	**3**	**100,0**
Settore primario	3	100,0
Settore secondario	–	–
Settore terziario	–	–
Uomini	2	66,7
Donne	1	33,3
Svizzeri	3	100,0
Stranieri	–	–
Disoccupati iscritti	**X**	**...**
Finanze pubbliche		
Debito pubblico pro capite	894	...
Risorse fiscali pro capite	3.230	...
Indice di forza finanziaria	87,7	...
Allievi	**–**	**...**
Scuole dell'infanzia	–	...
Scuole dell'obbligo	–	...
Scuole medie superiori	–	...
Formazione professionale	–	...
Automobili e tasso di motorizzazione	**8**	**66,67**

* Divergenze rispetto alle modalità di calcolo o di presentazione adottate per la maggioranza dei ritratti comunali e per il ritratto cantonale. Per maggiori dettagli vedi le descrizioni degli indicatori a inizio capitolo.

CRESCIANO

Altitudine (m s.l.m.): 259
Superficie (km²): 17,23
Densità popolazione (ab./km²): 37,14
Moltiplicatore d'imposta: 97%
Municipali: 5
Consiglieri comunali: 20
Regione: Tre Valli
Distretto: Riviera
Agglomerato: ...
Riferimento cartina: 52

Piramide delle età

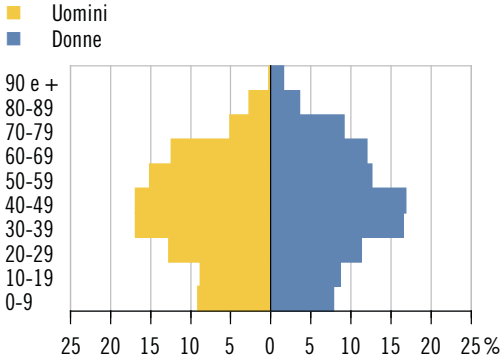

Elezione del Gran Consiglio 2011 (schede) Partecipazione: 55,2%

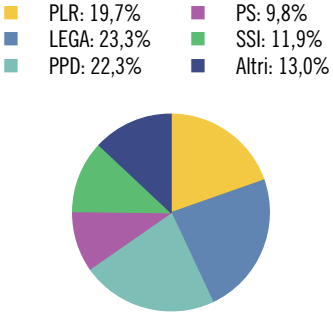

Aziende secondo la dimensione in addetti equivalenti al tempo pieno (ETP)

	Ass.	In %
Popolazione	**640**	**100,0**
Uomini	331	51,7
Donne	309	48,3
Svizzeri	416	65,0
Stranieri	224	35,0
0-19 anni	110	17,2
20-64 anni	423	66,1
65 e più anni	107	16,7
Celibi/nubili	269	42,0
Coniugati	285	44,5
Divorziati	50	7,8
Vedovi	36	5,6
Nascite	**4**	**...**
Edifici abitativi	**176**	**100,0**
Case unifamiliari	122	69,3
Case plurifamiliari	54	30,7
Abitazioni	**338**	**100,0**
1-2 locali	55	16,3
3-4 locali	227	67,2
5 e più locali	56	16,6
Settore alberghiero		
Stabilimenti	1	...
Pernottamenti e tasso di occupazione	X	X

	Ass.	In %
Aziende	**26**	**100,0**
Settore primario	4	15,4
Settore secondario	10	38,5
Settore terziario	12	46,2
Addetti	**131**	**100,0**
Settore primario	13	9,9
Settore secondario	78	59,5
Settore terziario	40	30,5
Uomini	92	70,2
Donne	39	29,8
Svizzeri	77	58,8
Stranieri	54	41,2
Disoccupati iscritti	**16**	**...**
Finanze pubbliche		
Debito pubblico pro capite	4.756	...
Risorse fiscali pro capite	2.271	...
Indice di forza finanziaria	66,1	...
Allievi	**97**	**100,0**
Scuole dell'infanzia	21	21,6
Scuole dell'obbligo	41	42,3
Scuole medie superiori	10	10,3
Formazione professionale	25	25,8
Automobili e tasso di motorizzazione	**401**	**64,89**

CROGLIO

Altitudine (m s.l.m.): 422
Superficie (km²): 4,38
Densità popolazione (ab./km²): 195,66
Moltiplicatore d'imposta: 80%
Municipali: 5
Consiglieri comunali: 21
Regione: Luganese
Distretto: Lugano
Agglomerato: Lugano
Riferimento cartina: 53

Piramide delle età

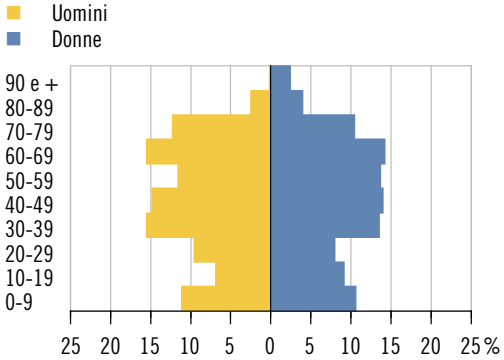

Elezione del Gran Consiglio 2011 (schede) Partecipazione: 49,1%

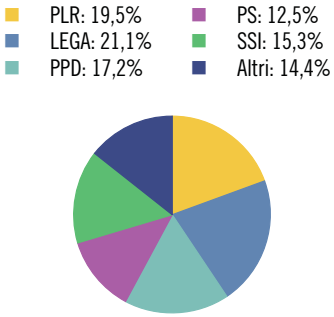

Aziende secondo la dimensione in addetti equivalenti al tempo pieno (ETP)

	Ass.	In %
Popolazione	**857**	**100,0**
Uomini	406	47,4
Donne	451	52,6
Svizzeri	715	83,4
Stranieri	142	16,6
0-19 anni	162	18,9
20-64 anni	488	56,9
65 e più anni	207	24,2
Celibi/nubili	354	41,3
Coniugati	377	44,0
Divorziati	85	9,9
Vedovi	41	4,8
Nascite	**7**	**...**
Edifici abitativi	**387**	**100,0**
Case unifamiliari	282	72,9
Case plurifamiliari	105	27,1
Abitazioni	**572**	**100,0**
1-2 locali	92	16,1
3-4 locali	292	51,0
5 e più locali	188	32,9
Settore alberghiero		
Stabilimenti	2	...
Pernottamenti e tasso di occupazione	X	X

	Ass.	In %
Aziende	**66**	**100,0**
Settore primario	11	16,7
Settore secondario	22	33,3
Settore terziario	33	50,0
Addetti	**699**	**100,0**
Settore primario	33	4,7
Settore secondario	351	50,2
Settore terziario	315	45,1
Uomini	305	43,6
Donne	394	56,4
Svizzeri	319	45,6
Stranieri	380	54,4
Disoccupati iscritti	**16**	**...**
Finanze pubbliche		
Debito pubblico pro capite	-1.763	...
Risorse fiscali pro capite	3.227	...
Indice di forza finanziaria	87,6	...
Allievi	**150**	**100,0**
Scuole dell'infanzia	34	22,7
Scuole dell'obbligo	81	54,0
Scuole medie superiori	9	6,0
Formazione professionale	26	17,3
Automobili e tasso di motorizzazione	**696**	**80,84**

CUGNASCO-GERRA

Altitudine (m s.l.m.): 852
Superficie (km²): 35,72
Densità popolazione (ab./km²): 80,91
Moltiplicatore d'imposta: 90%
Municipali: 7
Consiglieri comunali: 25
Regione: Locarnese e Vallemaggia
Distretto: Locarno
Agglomerato: Locarno
Riferimento cartina: 54

Piramide delle età

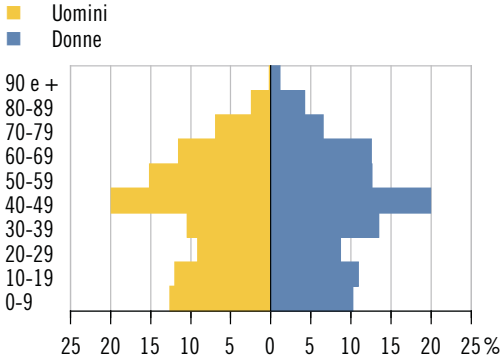

Elezione del Gran Consiglio 2011 (schede) Partecipazione: 56,4%

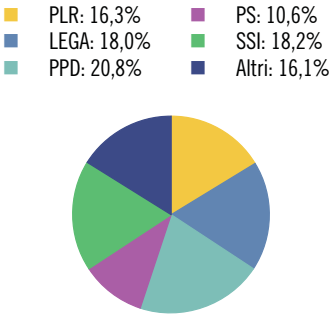

Aziende secondo la dimensione in addetti equivalenti al tempo pieno (ETP)

	Ass.	In %
Popolazione	**2.890**	**100,0**
Uomini	1.439	49,8
Donne	1.451	50,2
Svizzeri	2.471	85,5
Stranieri	419	14,5
0-19 anni	660	22,8
20-64 anni	1.758	60,8
65 e più anni	472	16,3
Celibi/nubili	1.196	41,4
Coniugati	1.355	46,9
Divorziati	201	7,0
Vedovi	138	4,8
Nascite	**16**	**...**
Edifici abitativi	**1.236**	**100,0**
Case unifamiliari	1.033	83,6
Case plurifamiliari	203	16,4
Abitazioni	**1.602**	**100,0**
1-2 locali	199	12,4
3-4 locali	1.049	65,5
5 e più locali	354	22,1
Settore alberghiero		
Stabilimenti	4	...
Pernottamenti e tasso di occupazione	9.542	26,7

	Ass.	In %
Aziende	**114**	**100,0**
Settore primario	26	22,8
Settore secondario	26	22,8
Settore terziario	62	54,4
Addetti	**515**	**100,0**
Settore primario	64	12,4
Settore secondario	96	18,6
Settore terziario	355	68,9
Uomini	297	57,7
Donne	218	42,3
Svizzeri	413	80,2
Stranieri	102	19,8
Disoccupati iscritti	**43**	**...**
Finanze pubbliche		
Debito pubblico pro capite	1.150	...
Risorse fiscali pro capite	2.290	...
Indice di forza finanziaria	79,5	...
Allievi	**555**	**100,0**
Scuole dell'infanzia	78	14,1
Scuole dell'obbligo	336	60,5
Scuole medie superiori	58	10,5
Formazione professionale	83	15,0
Automobili e tasso di motorizzazione	**2.198**	**77,18**

CUREGLIA

Altitudine (m s.l.m.): 428
Superficie (km²): 1,06
Densità popolazione (ab./km²): 1.240,57
Moltiplicatore d'imposta: 60%
Municipali: 5
Consiglieri comunali: 30
Regione: Luganese
Distretto: Lugano
Agglomerato: Lugano
Riferimento cartina: 55

Piramide delle età

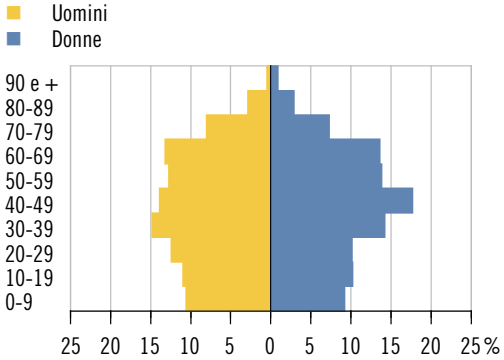

Elezione del Gran Consiglio 2011 (schede) Partecipazione: 68,6%

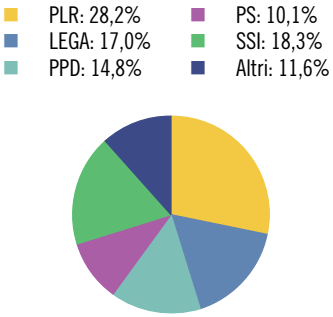

Aziende secondo la dimensione in addetti equivalenti al tempo pieno (ETP)

	Ass.	In %
Popolazione	**1.315**	**100,0**
Uomini	661	50,3
Donne	654	49,7
Svizzeri	1.128	85,8
Stranieri	187	14,2
0-19 anni	270	20,5
20-64 anni	821	62,4
65 e più anni	224	17,0
Celibi/nubili	564	42,9
Coniugati	607	46,2
Divorziati	92	7,0
Vedovi	52	4,0
Nascite	**7**	**...**
Edifici abitativi	**361**	**100,0**
Case unifamiliari	255	70,6
Case plurifamiliari	106	29,4
Abitazioni	**638**	**100,0**
1-2 locali	94	14,7
3-4 locali	327	51,3
5 e più locali	217	34,0
Settore alberghiero		
Stabilimenti	–	...
Pernottamenti e tasso di occupazione	–	...

	Ass.	In %
Aziende	**47**	**100,0**
Settore primario	1	2,1
Settore secondario	4	8,5
Settore terziario	42	89,4
Addetti	**148**	**100,0**
Settore primario	3	2,0
Settore secondario	19	12,8
Settore terziario	126	85,1
Uomini	98	66,2
Donne	50	33,8
Svizzeri	105	71,0
Stranieri	43	29,1
Disoccupati iscritti	**21**	**...**
Finanze pubbliche		
Debito pubblico pro capite	1.169	...
Risorse fiscali pro capite	4.348	...
Indice di forza finanziaria	127,2	...
Allievi	**249**	**100,0**
Scuole dell'infanzia	46	18,5
Scuole dell'obbligo	130	52,2
Scuole medie superiori	33	13,3
Formazione professionale	40	16,1
Automobili e tasso di motorizzazione	**880**	**66,42**

CURIO

Altitudine (m s.l.m.): 566
Superficie (km²): 2,88
Densità popolazione (ab./km²): 179,51
Moltiplicatore d'imposta: 90%
Municipali: 5
Consiglieri comunali: 19
Regione: Luganese
Distretto: Lugano
Agglomerato: Lugano
Riferimento cartina: 56

Piramide delle età

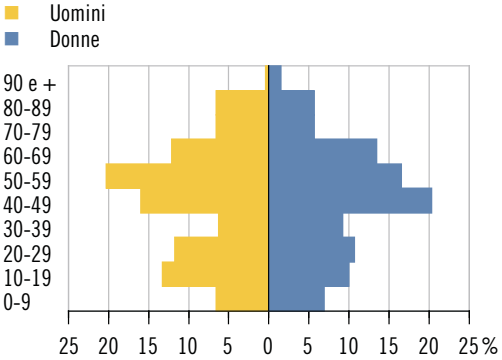

Elezione del Gran Consiglio 2011 (schede) Partecipazione: 58,8%

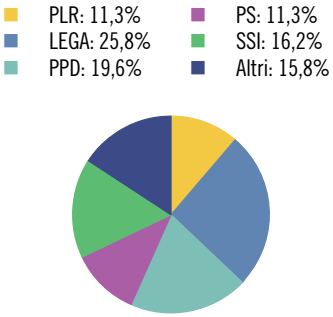

Aziende secondo la dimensione in addetti equivalenti al tempo pieno (ETP)

	Ass.	In %
Popolazione	**517**	**100,0**
Uomini	256	49,5
Donne	261	50,5
Svizzeri	447	86,5
Stranieri	70	13,5
0-19 anni	95	18,4
20-64 anni	328	63,4
65 e più anni	94	18,2
Celibi/nubili	206	39,8
Coniugati	224	43,3
Divorziati	53	10,3
Vedovi	34	6,6
Nascite	**3**	**...**
Edifici abitativi	**246**	**100,0**
Case unifamiliari	194	78,9
Case plurifamiliari	52	21,1
Abitazioni	**333**	**100,0**
1-2 locali	32	9,6
3-4 locali	197	59,2
5 e più locali	104	31,2
Settore alberghiero		
Stabilimenti	–	...
Pernottamenti e tasso di occupazione	–	...

	Ass.	In %
Aziende	**27**	**100,0**
Settore primario	4	14,8
Settore secondario	7	25,9
Settore terziario	16	59,3
Addetti	**109**	**100,0**
Settore primario	13	11,9
Settore secondario	28	25,7
Settore terziario	68	62,4
Uomini	61	56,0
Donne	48	44,0
Svizzeri	82	75,2
Stranieri	27	24,8
Disoccupati iscritti	**X**	**...**
Finanze pubbliche		
Debito pubblico pro capite	4.645	...
Risorse fiscali pro capite	2.229	...
Indice di forza finanziaria	70,3	...
Allievi	**82**	**100,0**
Scuole dell'infanzia	6	7,3
Scuole dell'obbligo	46	56,1
Scuole medie superiori	11	13,4
Formazione professionale	19	23,2
Automobili e tasso di motorizzazione	**315**	**62,87**

DALPE

Altitudine (m s.l.m.): 1.207
Superficie (km²): 14,52
Densità popolazione (ab./km²): 11,85
Moltiplicatore d'imposta: 68%
Municipali: 5
Consiglieri comunali: ...*
Regione: Tre Valli
Distretto: Leventina
Agglomerato: ...
Riferimento cartina: 57

Piramide delle età

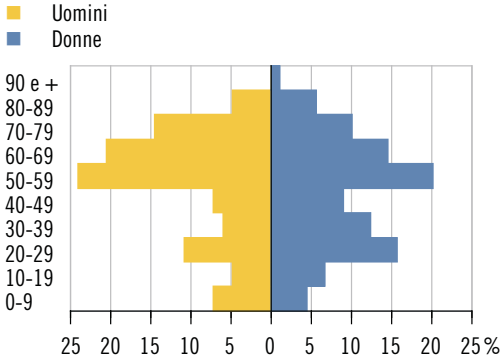

Elezione del Gran Consiglio 2011 (schede) Partecipazione: 77,9%

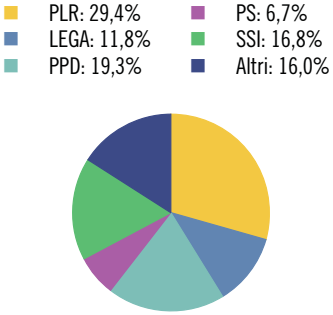

Aziende secondo la dimensione in addetti equivalenti al tempo pieno (ETP)

	Ass.	In %
Popolazione	**172**	**100,0**
Uomini	83	48,3
Donne	89	51,7
Svizzeri	161	93,6
Stranieri	11	6,4
0-19 anni	20	11,6
20-64 anni	110	64,0
65 e più anni	42	24,4
Celibi/nubili	69	40,1
Coniugati	83	48,3
Divorziati	10	5,8
Vedovi	10	5,8
Nascite	**1**	**...**
Edifici abitativi	**234**	**100,0**
Case unifamiliari	192	82,1
Case plurifamiliari	42	17,9
Abitazioni	**316**	**100,0**
1-2 locali	36	11,4
3-4 locali	174	55,1
5 e più locali	106	33,5
Settore alberghiero		
Stabilimenti	1	...
Pernottamenti e tasso di occupazione	X	X

	Ass.	In %
Aziende	**9**	**100,0**
Settore primario	3	33,3
Settore secondario	1	11,1
Settore terziario	5	55,6
Addetti	**42**	**100,0**
Settore primario	10	23,8
Settore secondario	24	57,1
Settore terziario	8	19,1
Uomini	34	81,0
Donne	8	19,1
Svizzeri	18	42,9
Stranieri	24	57,1
Disoccupati iscritti	**X**	**...**
Finanze pubbliche		
Debito pubblico pro capite	-2.578	...
Risorse fiscali pro capite	2.670	...
Indice di forza finanziaria	86,6	...
Allievi	**16**	**100,0**
Scuole dell'infanzia	1	6,3
Scuole dell'obbligo	6	37,5
Scuole medie superiori	2	12,5
Formazione professionale	7	43,8
Automobili e tasso di motorizzazione	**117**	**67,24**

* Divergenze rispetto alle modalità di calcolo o di presentazione adottate per la maggioranza dei ritratti comunali e per il ritratto cantonale. Per maggiori dettagli vedi le descrizioni degli indicatori a inizio capitolo.

FAIDO

Altitudine (m s.l.m.): 715
Superficie (km²): 126,27*
Densità popolazione (ab./km²): 25,68
Moltiplicatore d'imposta: 95%
Municipali: 7
Consiglieri comunali: 33
Regione: Tre Valli
Distretto: Leventina
Agglomerato: ...
Riferimento cartina: 58

Piramide delle età

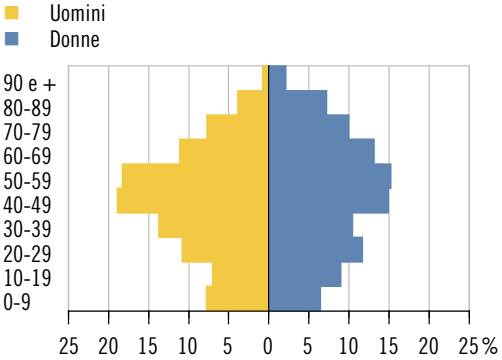

Elezione del Gran Consiglio 2011 (schede) Partecipazione: 71,3%

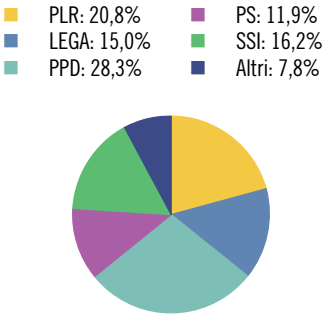

Aziende secondo la dimensione in addetti equivalenti al tempo pieno (ETP)

	Ass.	In %
Popolazione	**3.243**	**100,0**
Uomini	1.736	53,5
Donne	1.507	46,5
Svizzeri	2.348	72,4
Stranieri	895	27,6
0-19 anni	489	15,1
20-64 anni	2.062	63,6
65 e più anni	692	21,3
Celibi/nubili	1.283	39,6
Coniugati	1.520	46,9
Divorziati	219	6,8
Vedovi	221	6,8
Nascite	**29**	**...**
Edifici abitativi	**2.319**	**100,0**
Case unifamiliari	1.935	83,4
Case plurifamiliari	384	16,6
Abitazioni	**3.287**	**100,0**
1-2 locali	552	16,8
3-4 locali	2.142	65,2
5 e più locali	593	18,0
Settore alberghiero		
Stabilimenti	9	...
Pernottamenti e tasso di occupazione	6.925	12,6

	Ass.	In %
Aziende	**205**	**100,0**
Settore primario	46	22,4
Settore secondario	32	15,6
Settore terziario	127	62,0
Addetti	**1.110**	**100,0**
Settore primario	108	9,7
Settore secondario	271	24,4
Settore terziario	731	65,9
Uomini	608	54,8
Donne	502	45,2
Svizzeri	825	74,3
Stranieri	285	25,7
Disoccupati iscritti	**42**	**...**
Finanze pubbliche		
Debito pubblico pro capite	3.527	...
Risorse fiscali pro capite	2.547	...
Indice di forza finanziaria	67,3	...
Allievi	**424**	**100,0**
Scuole dell'infanzia	51	12,0
Scuole dell'obbligo	214	50,5
Scuole medie superiori	38	9,0
Formazione professionale	121	28,5
Automobili e tasso di motorizzazione	**1.874**	**56,63**

* Divergenze rispetto alle modalità di calcolo o di presentazione adottate per la maggioranza dei ritratti comunali e per il ritratto cantonale. Per maggiori dettagli vedi le descrizioni degli indicatori a inizio capitolo.

FRASCO

Altitudine (m s.l.m.): 876
Superficie (km²): 25,72
Densità popolazione (ab./km²): 4,12
Moltiplicatore d'imposta: 100%
Municipali: 3
Consiglieri comunali: ...*
Regione: Locarnese e Vallemaggia
Distretto: Locarno
Agglomerato: ...
Riferimento cartina: 59

Piramide delle età*

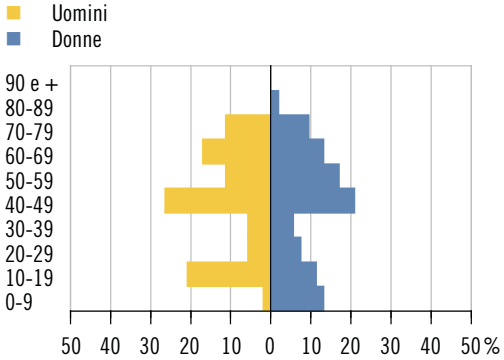

Elezione del Gran Consiglio 2011 (schede) Partecipazione: 63,5%

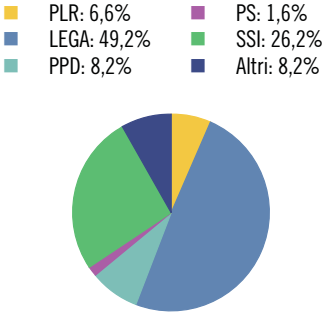

Aziende secondo la dimensione in addetti equivalenti al tempo pieno (ETP)

	Ass.	In %
Popolazione	**106**	**100,0**
Uomini	53	50,0
Donne	53	50,0
Svizzeri	104	98,1
Stranieri	2	1,9
0-19 anni	25	23,6
20-64 anni	60	56,6
65 e più anni	21	19,8
Celibi/nubili	40	37,7
Coniugati	55	51,9
Divorziati	5	4,7
Vedovi	6	5,7
Nascite	–	...
Edifici abitativi	**217**	**100,0**
Case unifamiliari	199	91,7
Case plurifamiliari	18	8,3
Abitazioni	**245**	**100,0**
1-2 locali	58	23,7
3-4 locali	147	60,0
5 e più locali	40	16,3
Settore alberghiero		
Stabilimenti	1	...
Pernottamenti e tasso di occupazione	X	X

	Ass.	In %
Aziende	**3**	**100,0**
Settore primario	3	100,0
Settore secondario	–	–
Settore terziario	–	–
Addetti	**7**	**100,0**
Settore primario	7	100,0
Settore secondario	–	–
Settore terziario	–	–
Uomini	4	57,1
Donne	3	42,9
Svizzeri	7	100,0
Stranieri	–	–
Disoccupati iscritti	**X**	**...**
Finanze pubbliche		
Debito pubblico pro capite	17.542	...
Risorse fiscali pro capite	2.082	...
Indice di forza finanziaria	59,5	...
Allievi	**20**	**100,0**
Scuole dell'infanzia	2	10,0
Scuole dell'obbligo	10	50,0
Scuole medie superiori	3	15,0
Formazione professionale	5	25,0
Automobili e tasso di motorizzazione	**55**	**52,38**

* Divergenze rispetto alle modalità di calcolo o di presentazione adottate per la maggioranza dei ritratti comunali e per il ritratto cantonale. Per maggiori dettagli vedi le descrizioni degli indicatori a inizio capitolo.

GAMBAROGNO

Altitudine (m s.l.m.): 211
Superficie (km²): 51,80*
Densità popolazione (ab./km²): 95,56
Moltiplicatore d'imposta: 85%
Municipali: 5
Consiglieri comunali: 30
Regione: Locarnese e Vallemaggia
Distretto: Locarno
Agglomerato: Locarno
Riferimento cartina: 60

Piramide delle età

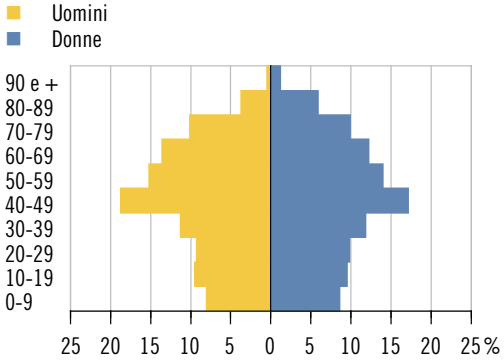

Elezione del Gran Consiglio 2011 (schede) Partecipazione: 52,3%

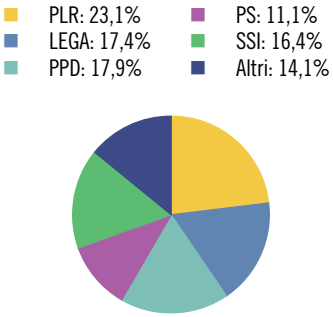

Aziende secondo la dimensione in addetti equivalenti al tempo pieno (ETP)

	Ass.	In %
Popolazione	**4.950**	**100,0**
Uomini	2.387	48,2
Donne	2.563	51,8
Svizzeri	3.945	79,7
Stranieri	1.005	20,3
0-19 anni	881	17,8
20-64 anni	2.966	59,9
65 e più anni	1.103	22,3
Celibi/nubili	1.869	37,8
Coniugati	2.355	47,6
Divorziati	396	8,0
Vedovi	330	6,7
Nascite	**43**	**...**
Edifici abitativi	**3.550**	**100,0**
Case unifamiliari	2.378	67,0
Case plurifamiliari	1.172	33,0
Abitazioni	**5.893**	**100,0**
1-2 locali	1.428	24,2
3-4 locali	3.658	62,1
5 e più locali	807	13,7
Settore alberghiero		
Stabilimenti	17	...
Pernottamenti e tasso di occupazione	66.088	38,8

	Ass.	In %
Aziende	**358**	**100,0**
Settore primario	19	5,3
Settore secondario	85	23,7
Settore terziario	254	71,0
Addetti	**2.011**	**100,0**
Settore primario	62	3,1
Settore secondario	693	34,5
Settore terziario	1.256	62,5
Uomini	1.245	61,9
Donne	766	38,1
Svizzeri	1.118	55,6
Stranieri	893	44,4
Disoccupati iscritti	**90**	**...**
Finanze pubbliche		
Debito pubblico pro capite	5.487	...
Risorse fiscali pro capite	2.865	...
Indice di forza finanziaria	81,4	...
Allievi	**725**	**100,0**
Scuole dell'infanzia	98	13,5
Scuole dell'obbligo	414	57,1
Scuole medie superiori	61	8,4
Formazione professionale	152	21,0
Automobili e tasso di motorizzazione	**3.395**	**69,46**

* Divergenze rispetto alle modalità di calcolo o di presentazione adottate per la maggioranza dei ritratti comunali e per il ritratto cantonale. Per maggiori dettagli vedi le descrizioni degli indicatori a inizio capitolo.

GIORNICO

Altitudine (m s.l.m.): 389
Superficie (km²): 19,48
Densità popolazione (ab./km²): 43,69
Moltiplicatore d'imposta: 100%
Municipali: 5
Consiglieri comunali: 25
Regione: Tre Valli
Distretto: Leventina
Agglomerato: ...
Riferimento cartina: 61

Piramide delle età

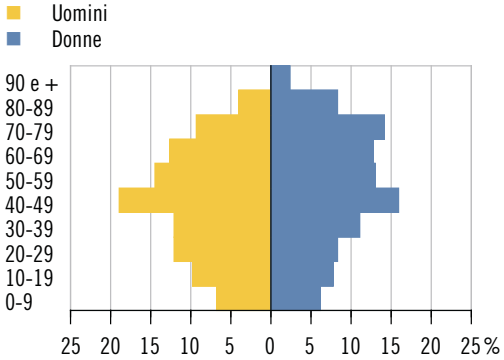

Elezione del Gran Consiglio 2011 (schede) Partecipazione: 52,3%

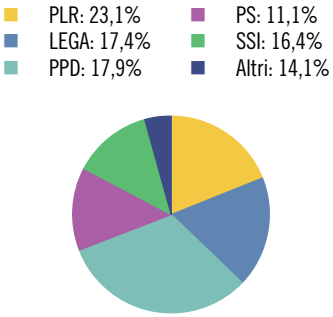

Aziende secondo la dimensione in addetti equivalenti al tempo pieno (ETP)

	Ass.	In %
Popolazione	**851**	**100,0**
Uomini	429	50,4
Donne	422	49,6
Svizzeri	621	73,0
Stranieri	230	27,0
0-19 anni	130	15,3
20-64 anni	505	59,3
65 e più anni	216	25,4
Celibi/nubili	307	36,1
Coniugati	406	47,7
Divorziati	47	5,5
Vedovi	91	10,7
Nascite	**1**	**...**
Edifici abitativi	**301**	**100,0**
Case unifamiliari	214	71,1
Case plurifamiliari	87	28,9
Abitazioni	**543**	**100,0**
1-2 locali	61	11,2
3-4 locali	385	70,9
5 e più locali	97	17,9
Settore alberghiero		
Stabilimenti	1	...
Pernottamenti e tasso di occupazione	X	X

	Ass.	In %
Aziende	**54**	**100,0**
Settore primario	11	20,4
Settore secondario	15	27,8
Settore terziario	28	51,9
Addetti	**375**	**100,0**
Settore primario	21	5,6
Settore secondario	242	64,5
Settore terziario	112	29,9
Uomini	292	77,9
Donne	83	22,1
Svizzeri	200	53,3
Stranieri	175	46,7
Disoccupati iscritti	**17**	**...**
Finanze pubbliche		
Debito pubblico pro capite	7.936	...
Risorse fiscali pro capite	2.431	...
Indice di forza finanziaria	67,1	...
Allievi	**122**	**100,0**
Scuole dell'infanzia	12	9,8
Scuole dell'obbligo	66	54,1
Scuole medie superiori	9	7,4
Formazione professionale	35	28,7
Automobili e tasso di motorizzazione	**587**	**69,22**

GIUBIASCO

Altitudine (m s.l.m.): 241
Superficie (km²): 6,23
Densità popolazione (ab./km²): 1.342,54
Moltiplicatore d'imposta: 85%
Municipali: 7
Consiglieri comunali: 30
Regione: Bellinzonese
Distretto: Bellinzona
Agglomerato: Bellinzona
Riferimento cartina: 62

Piramide delle età

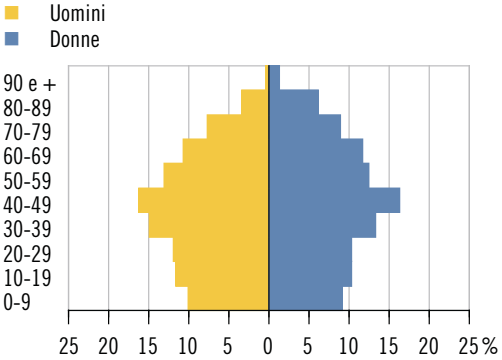

Elezione del Gran Consiglio 2011 (schede) Partecipazione: 59,9%

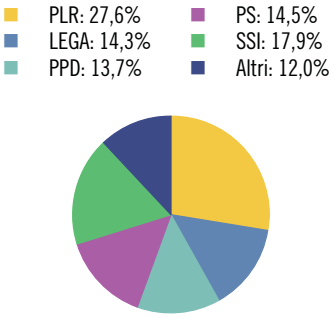

Aziende secondo la dimensione in addetti equivalenti al tempo pieno (ETP)

	Ass.	In %
Popolazione	**8.364**	**100,0**
Uomini	3.999	47,8
Donne	4.365	52,2
Svizzeri	6.088	72,8
Stranieri	2.276	27,2
0-19 anni	1.717	20,5
20-64 anni	5.029	60,1
65 e più anni	1.618	19,3
Celibi/nubili	3.361	40,2
Coniugati	3.818	45,6
Divorziati	613	7,3
Vedovi	572	6,8
Nascite	**78**	**...**
Edifici abitativi	**1.653**	**100,0**
Case unifamiliari	1.125	68,1
Case plurifamiliari	528	31,9
Abitazioni	**4.277**	**100,0**
1-2 locali	712	16,6
3-4 locali	3.184	74,4
5 e più locali	381	8,9
Settore alberghiero		
Stabilimenti	3	...
Pernottamenti e tasso di occupazione	X	X

	Ass.	In %
Aziende	**376**	**100,0**
Settore primario	20	5,3
Settore secondario	72	19,2
Settore terziario	284	75,5
Addetti	**2.738**	**100,0**
Settore primario	99	3,6
Settore secondario	775	28,3
Settore terziario	1.864	68,1
Uomini	1.844	67,4
Donne	894	32,7
Svizzeri	1.819	66,4
Stranieri	919	33,6
Disoccupati iscritti	**167**	**...**
Finanze pubbliche		
Debito pubblico pro capite	2.122	...
Risorse fiscali pro capite	2.476	...
Indice di forza finanziaria	82,2	...
Allievi	**1.461**	**100,0**
Scuole dell'infanzia	216	14,8
Scuole dell'obbligo	795	54,4
Scuole medie superiori	137	9,4
Formazione professionale	313	21,4
Automobili e tasso di motorizzazione	**4.863**	**58,34**

GNOSCA

Altitudine (m s.l.m.): 268
Superficie (km²): 7,45
Densità popolazione (ab./km²): 94,63
Moltiplicatore d'imposta: 100%
Municipali: 5
Consiglieri comunali: 25
Regione: Tre Valli
Distretto: Bellinzona
Agglomerato: Bellinzona
Riferimento cartina: 63

Piramide delle età

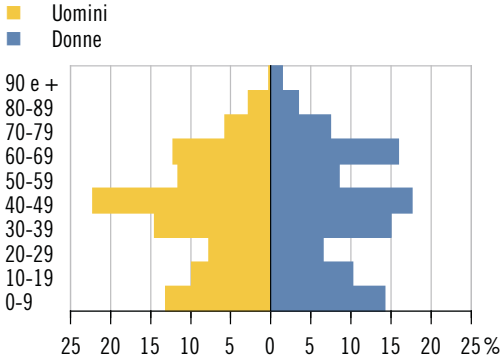

Elezione del Gran Consiglio 2011 (schede) Partecipazione: 77,1%

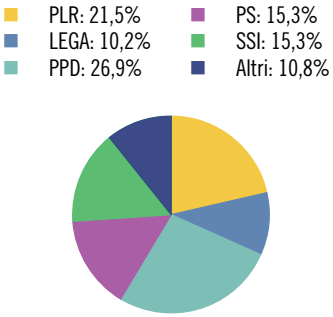

Aziende secondo la dimensione in addetti equivalenti al tempo pieno (ETP)

	Ass.	In %
Popolazione	**705**	**100,0**
Uomini	352	49,9
Donne	353	50,1
Svizzeri	612	86,8
Stranieri	93	13,2
0-19 anni	167	23,7
20-64 anni	416	59,0
65 e più anni	122	17,3
Celibi/nubili	280	39,7
Coniugati	361	51,2
Divorziati	31	4,4
Vedovi	33	4,7
Nascite	**7**	**...**
Edifici abitativi	**282**	**100,0**
Case unifamiliari	231	81,9
Case plurifamiliari	51	18,1
Abitazioni	**352**	**100,0**
1-2 locali	65	18,5
3-4 locali	193	54,8
5 e più locali	94	26,7
Settore alberghiero		
Stabilimenti	–	...
Pernottamenti e tasso di occupazione	–	...

	Ass.	In %
Aziende	**19**	**100,0**
Settore primario	4	21,1
Settore secondario	2	10,5
Settore terziario	13	68,4
Addetti	**54**	**100,0**
Settore primario	9	16,7
Settore secondario	6	11,1
Settore terziario	39	72,2
Uomini	32	59,3
Donne	22	40,7
Svizzeri	41	75,9
Stranieri	13	24,1
Disoccupati iscritti	**7**	**...**
Finanze pubbliche		
Debito pubblico pro capite	5.691	...
Risorse fiscali pro capite	2.398	...
Indice di forza finanziaria	75,2	...
Allievi	**141**	**100,0**
Scuole dell'infanzia	26	18,4
Scuole dell'obbligo	90	63,8
Scuole medie superiori	11	7,8
Formazione professionale	14	9,9
Automobili e tasso di motorizzazione	**403**	**59,18**

GORDOLA

Altitudine (m s.l.m.): 237
Superficie (km²): 7,04
Densità popolazione (ab./km²): 622,73
Moltiplicatore d'imposta: 85%
Municipali: 7
Consiglieri comunali: 30
Regione: Locarnese e Vallemaggia
Distretto: Locarno
Agglomerato: Locarno
Riferimento cartina: 64

Piramide delle età

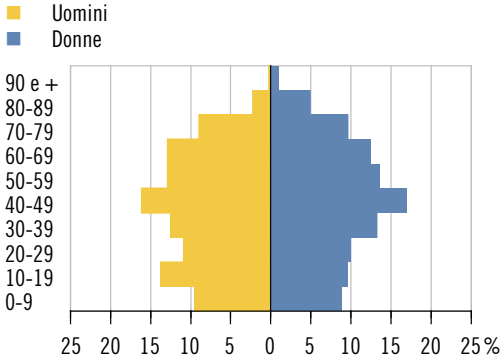

Elezione del Gran Consiglio 2011 (schede) Partecipazione: 54,8%

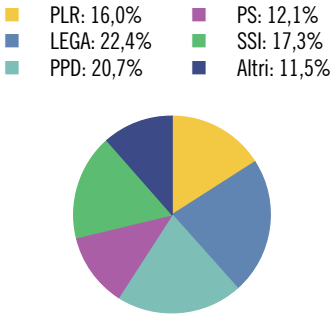

Aziende secondo la dimensione in addetti equivalenti al tempo pieno (ETP)

	Ass.	In %
Popolazione	**4.384**	**100,0**
Uomini	2.144	48,9
Donne	2.240	51,1
Svizzeri	3.647	83,2
Stranieri	737	16,8
0-19 anni	908	20,7
20-64 anni	2.613	59,6
65 e più anni	863	19,7
Celibi/nubili	1.809	41,3
Coniugati	2.034	46,4
Divorziati	310	7,1
Vedovi	231	5,3
Nascite	**39**	**...**
Edifici abitativi	**1.537**	**100,0**
Case unifamiliari	1.082	70,4
Case plurifamiliari	455	29,6
Abitazioni	**2.547**	**100,0**
1-2 locali	412	16,2
3-4 locali	1.695	66,5
5 e più locali	440	17,3
Settore alberghiero		
Stabilimenti	4	...
Pernottamenti e tasso di occupazione	6.508	23,0

	Ass.	In %
Aziende	**202**	**100,0**
Settore primario	18	8,9
Settore secondario	54	26,7
Settore terziario	130	64,4
Addetti	**1.200**	**100,0**
Settore primario	52	4,3
Settore secondario	447	37,3
Settore terziario	701	58,4
Uomini	804	67,0
Donne	396	33,0
Svizzeri	739	61,6
Stranieri	461	38,4
Disoccupati iscritti	**66**	**...**
Finanze pubbliche		
Debito pubblico pro capite	3.057	...
Risorse fiscali pro capite	2.374	...
Indice di forza finanziaria	89,0	...
Allievi	**795**	**100,0**
Scuole dell'infanzia	122	15,3
Scuole dell'obbligo	416	52,3
Scuole medie superiori	73	9,2
Formazione professionale	184	23,1
Automobili e tasso di motorizzazione	**2.819**	**64,73**

GORDUNO

Altitudine (m s.l.m.): 279
Superficie (km²): 9,22
Densità popolazione (ab./km²): 73,43
Moltiplicatore d'imposta: 100%
Municipali: 5
Consiglieri comunali: 25
Regione: Bellinzonese
Distretto: Bellinzona
Agglomerato: Bellinzona
Riferimento cartina: 65

Piramide delle età

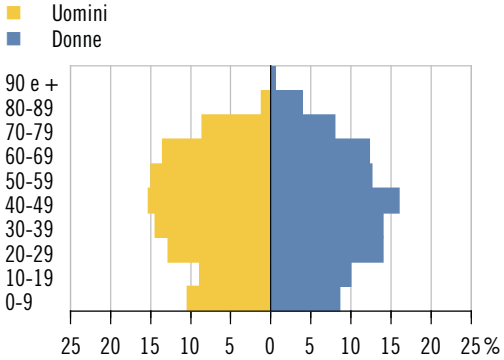

Elezione del Gran Consiglio 2011 (schede) Partecipazione: 72,9%

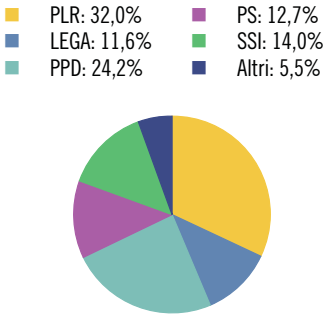

Aziende secondo la dimensione in addetti equivalenti al tempo pieno (ETP)

	Ass.	In %
Popolazione	**677**	**100,0**
Uomini	327	48,3
Donne	350	51,7
Svizzeri	580	85,7
Stranieri	97	14,3
0-19 anni	128	18,9
20-64 anni	433	64,0
65 e più anni	116	17,1
Celibi/nubili	304	44,9
Coniugati	290	42,8
Divorziati	42	6,2
Vedovi	41	6,1
Nascite	**3**	**...**
Edifici abitativi	**375**	**100,0**
Case unifamiliari	309	82,4
Case plurifamiliari	66	17,6
Abitazioni	**488**	**100,0**
1-2 locali	96	19,7
3-4 locali	279	57,2
5 e più locali	113	23,2
Settore alberghiero		
Stabilimenti	1	...
Pernottamenti e tasso di occupazione	X	X

	Ass.	In %
Aziende	**16**	**100,0**
Settore primario	2	12,5
Settore secondario	2	12,5
Settore terziario	12	75,0
Addetti	**54**	**100,0**
Settore primario	5	9,3
Settore secondario	6	11,1
Settore terziario	43	79,6
Uomini	28	51,9
Donne	26	48,2
Svizzeri	36	66,7
Stranieri	18	33,3
Disoccupati iscritti	**13**	**...**
Finanze pubbliche		
Debito pubblico pro capite	9.802	...
Risorse fiscali pro capite	2.390	...
Indice di forza finanziaria	70,7	...
Allievi	**122**	**100,0**
Scuole dell'infanzia	20	16,4
Scuole dell'obbligo	65	53,3
Scuole medie superiori	16	13,1
Formazione professionale	21	17,2
Automobili e tasso di motorizzazione	**449**	**64,23**

GRANCIA

Altitudine (m s.l.m.): 325
Superficie (km²): 0,63
Densità popolazione (ab./km²): 760,32
Moltiplicatore d'imposta: 80%
Municipali: 5
Consiglieri comunali: 15
Regione: Luganese
Distretto: Lugano
Agglomerato: Lugano
Riferimento cartina: 66

Piramide delle età

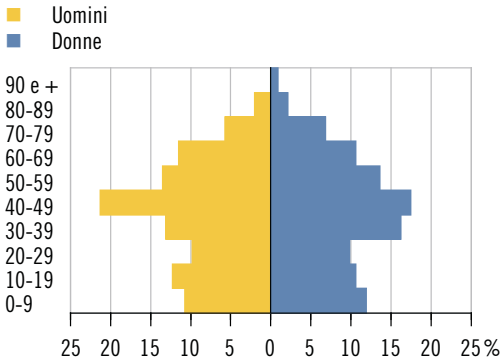

Elezione del Gran Consiglio 2011 (schede) Partecipazione: 64,0%

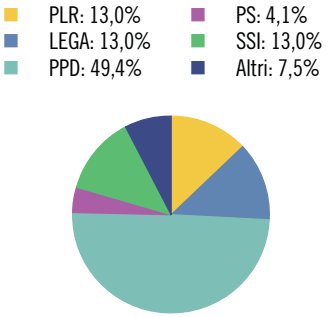

Aziende secondo la dimensione in addetti equivalenti al tempo pieno (ETP)

	Ass.	In %
Popolazione	**479**	**100,0**
Uomini	244	50,9
Donne	235	49,1
Svizzeri	328	68,5
Stranieri	151	31,5
0-19 anni	109	22,8
20-64 anni	295	61,6
65 e più anni	75	15,7
Celibi/nubili	210	43,8
Coniugati	210	43,8
Divorziati	39	8,1
Vedovi	20	4,2
Nascite	**7**	**...**
Edifici abitativi	**111**	**100,0**
Case unifamiliari	78	70,3
Case plurifamiliari	33	29,7
Abitazioni	**223**	**100,0**
1-2 locali	41	18,4
3-4 locali	117	52,5
5 e più locali	65	29,1
Settore alberghiero		
Stabilimenti	1	...
Pernottamenti e tasso di occupazione	X	X

	Ass.	In %
Aziende	**106**	**100,0**
Settore primario	–	–
Settore secondario	10	9,4
Settore terziario	96	90,6
Addetti	**1.000**	**100,0**
Settore primario	–	–
Settore secondario	140	14,0
Settore terziario	860	86,0
Uomini	513	51,3
Donne	487	48,7
Svizzeri	417	41,7
Stranieri	583	58,3
Disoccupati iscritti	**7**	**...**
Finanze pubbliche		
Debito pubblico pro capite	6.470	...
Risorse fiscali pro capite	5.398	...
Indice di forza finanziaria	123,5	...
Allievi	**82**	**100,0**
Scuole dell'infanzia	17	20,7
Scuole dell'obbligo	36	43,9
Scuole medie superiori	13	15,9
Formazione professionale	16	19,5
Automobili e tasso di motorizzazione	**498**	**107,56**

GRAVESANO

Altitudine (m s.l.m.): 378
Superficie (km²): 0,69
Densità popolazione (ab./km²): 1.665,22
Moltiplicatore d'imposta: 80%
Municipali: 5
Consiglieri comunali: 21
Regione: Luganese
Distretto: Lugano
Agglomerato: Lugano
Riferimento cartina: 67

Piramide delle età

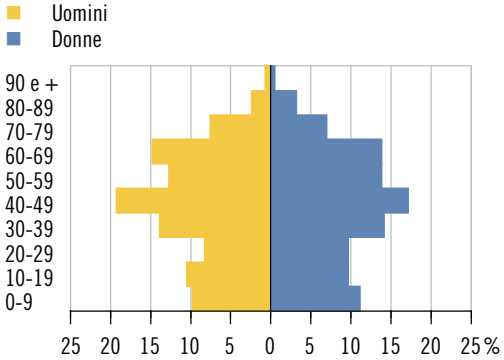

Elezione del Gran Consiglio 2011 (schede) Partecipazione: 62,4%

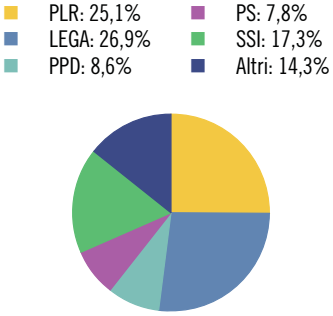

Aziende secondo la dimensione in addetti equivalenti al tempo pieno (ETP)

	Ass.	In %
Popolazione	**1.149**	**100,0**
Uomini	553	48,1
Donne	596	51,9
Svizzeri	962	83,7
Stranieri	187	16,3
0-19 anni	236	20,5
20-64 anni	704	61,3
65 e più anni	209	18,2
Celibi/nubili	460	40,0
Coniugati	564	49,1
Divorziati	67	5,8
Vedovi	58	5,0
Nascite	**12**	**...**
Edifici abitativi	**349**	**100,0**
Case unifamiliari	253	72,5
Case plurifamiliari	96	27,5
Abitazioni	**555**	**100,0**
1-2 locali	60	10,8
3-4 locali	368	66,3
5 e più locali	127	22,9
Settore alberghiero		
Stabilimenti	–	...
Pernottamenti e tasso di occupazione	–	...

	Ass.	In %
Aziende	**64**	**100,0**
Settore primario	–	–
Settore secondario	15	23,4
Settore terziario	49	76,6
Addetti	**769**	**100,0**
Settore primario	–	–
Settore secondario	266	34,6
Settore terziario	503	65,4
Uomini	462	60,1
Donne	307	39,9
Svizzeri	310	40,3
Stranieri	459	59,7
Disoccupati iscritti	**13**	**....**
Finanze pubbliche		
Debito pubblico pro capite	4.350	....
Risorse fiscali pro capite	3.018	...
Indice di forza finanziaria	96,6	...
Allievi	**202**	**100,0**
Scuole dell'infanzia	42	20,8
Scuole dell'obbligo	113	55,9
Scuole medie superiori	18	8,9
Formazione professionale	29	14,4
Automobili e tasso di motorizzazione	**853**	**72,23**

GRESSO

Altitudine (m s.l.m.): 1.005
Superficie (km²): 11,08
Densità popolazione (ab./km²): 3,07
Moltiplicatore d'imposta: 100%
Municipali: 3
Consiglieri comunali: ...*
Regione: Locarnese e Vallemaggia
Distretto: Locarno
Agglomerato: ...
Riferimento cartina: 68

Piramide delle età*

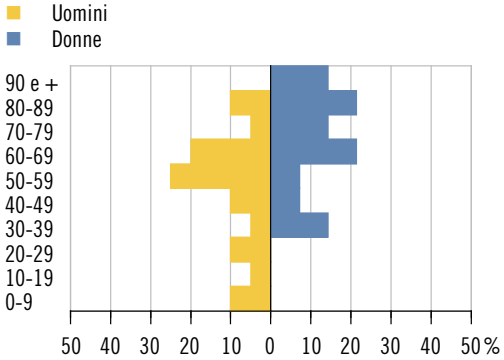

Elezione del Gran Consiglio 2011 (schede) Partecipazione: 60,0%

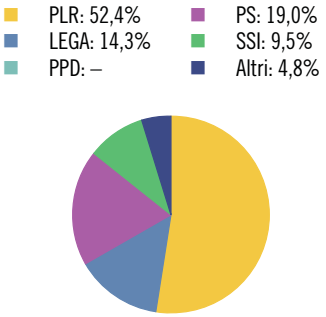

Aziende secondo la dimensione in addetti equivalenti al tempo pieno (ETP)

	Ass.	In %
Popolazione	**34**	**100,0**
Uomini	20	58,8
Donne	14	41,2
Svizzeri	34	100,0
Stranieri	–	–
0-19 anni	3	8,8
20-64 anni	20	58,8
65 e più anni	11	32,4
Celibi/nubili	12	35,3
Coniugati	11	32,4
Divorziati	3	8,8
Vedovi	8	23,5
Nascite	**–**	**...**
Edifici abitativi	**92**	**100,0**
Case unifamiliari	83	90,2
Case plurifamiliari	9	9,8
Abitazioni	**102**	**100,0**
1-2 locali	23	22,5
3-4 locali	62	60,8
5 e più locali	17	16,7
Settore alberghiero		
Stabilimenti	–	...
Pernottamenti e tasso di occupazione	–	...

	Ass.	In %
Aziende	**2**	**100,0**
Settore primario	1	50,0
Settore secondario	–	–
Settore terziario	1	50,0
Addetti	**2**	**100,0**
Settore primario	1	50,0
Settore secondario	–	–
Settore terziario	1	50,0
Uomini	1	50,0
Donne	1	50,0
Svizzeri	2	100,0
Stranieri	–	–
Disoccupati iscritti	**X**	**...**
Finanze pubbliche		
Debito pubblico pro capite	14.012	...
Risorse fiscali pro capite	2.962	...
Indice di forza finanziaria	60,1	...
Allievi	**2**	**100,0**
Scuole dell'infanzia	–	–
Scuole dell'obbligo	2	100,0
Scuole medie superiori	–	–
Formazione professionale	–	–
Automobili e tasso di motorizzazione	**21**	**67,74**

* Divergenze rispetto alle modalità di calcolo o di presentazione adottate per la maggioranza dei ritratti comunali e per il ritratto cantonale. Per maggiori dettagli vedi le descrizioni degli indicatori a inizio capitolo.

GUDO

Altitudine (m s.l.m.): 227
Superficie (km²): 9,94
Densità popolazione (ab./km²): 77,46
Moltiplicatore d'imposta: 100%
Municipali: 5
Consiglieri comunali: 21
Regione: Bellinzonese
Distretto: Bellinzona
Agglomerato: Bellinzona
Riferimento cartina: 69

Piramide delle età

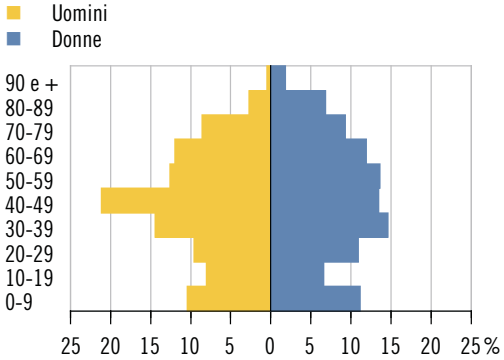

Elezione del Gran Consiglio 2011 (schede) Partecipazione: 60,2%

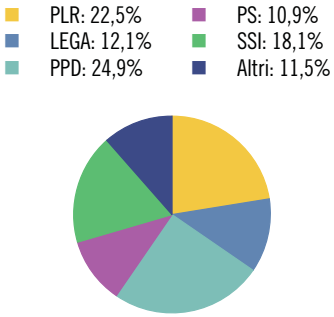

Aziende secondo la dimensione in addetti equivalenti al tempo pieno (ETP)

	Ass.	In %
Popolazione	**770**	**100,0**
Uomini	374	48,6
Donne	396	51,4
Svizzeri	644	83,6
Stranieri	126	16,4
0-19 anni	139	18,1
20-64 anni	476	61,8
65 e più anni	155	20,1
Celibi/nubili	306	39,7
Coniugati	348	45,2
Divorziati	61	7,9
Vedovi	55	7,1
Nascite	**7**	**...**
Edifici abitativi	**315**	**100,0**
Case unifamiliari	237	75,2
Case plurifamiliari	78	24,8
Abitazioni	**483**	**100,0**
1-2 locali	67	13,9
3-4 locali	313	64,8
5 e più locali	103	21,3
Settore alberghiero		
Stabilimenti	3	...
Pernottamenti e tasso di occupazione	X	X

	Ass.	In %
Aziende	**44**	**100,0**
Settore primario	13	29,6
Settore secondario	6	13,6
Settore terziario	25	56,8
Addetti	**167**	**100,0**
Settore primario	47	28,1
Settore secondario	20	12,0
Settore terziario	100	59,9
Uomini	115	68,9
Donne	52	31,1
Svizzeri	122	73,1
Stranieri	45	27,0
Disoccupati iscritti	**12**	**...**
Finanze pubbliche		
Debito pubblico pro capite	5.019	...
Risorse fiscali pro capite	2.317	...
Indice di forza finanziaria	73,3	...
Allievi	**120**	**100,0**
Scuole dell'infanzia	26	21,7
Scuole dell'obbligo	65	54,2
Scuole medie superiori	16	13,3
Formazione professionale	13	10,8
Automobili e tasso di motorizzazione	**539**	**69,01**

IRAGNA

Altitudine (m s.l.m.): 286
Superficie (km²): 18,39
Densità popolazione (ab./km²): 29,85
Moltiplicatore d'imposta: 100%
Municipali: 5
Consiglieri comunali: 21
Regione: Tre Valli
Distretto: Riviera
Agglomerato: ...
Riferimento cartina: 70

Piramide delle età

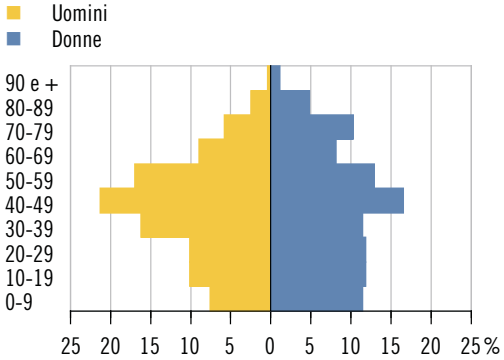

Elezione del Gran Consiglio 2011 (schede) Partecipazione: 57,6%

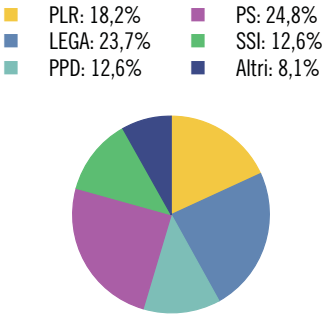

Aziende secondo la dimensione in addetti equivalenti al tempo pieno (ETP)

	Ass.	In %
Popolazione	**549**	**100,0**
Uomini	277	50,5
Donne	272	49,5
Svizzeri	423	77,0
Stranieri	126	23,0
0-19 anni	112	20,4
20-64 anni	342	62,3
65 e più anni	95	17,3
Celibi/nubili	229	41,7
Coniugati	257	46,8
Divorziati	28	5,1
Vedovi	35	6,4
Nascite	**5**	**...**
Edifici abitativi	**228**	**100,0**
Case unifamiliari	186	81,6
Case plurifamiliari	42	18,4
Abitazioni	**307**	**100,0**
1-2 locali	45	14,7
3-4 locali	191	62,2
5 e più locali	71	23,1
Settore alberghiero		
Stabilimenti	–	...
Pernottamenti e tasso di occupazione	–	...

	Ass.	In %
Aziende	**35**	**100,0**
Settore primario	6	17,1
Settore secondario	14	40,0
Settore terziario	15	42,9
Addetti	**131**	**100,0**
Settore primario	19	14,5
Settore secondario	67	51,2
Settore terziario	45	34,4
Uomini	93	71,0
Donne	38	29,0
Svizzeri	85	64,9
Stranieri	46	35,1
Disoccupati iscritti	**9**	**...**
Finanze pubbliche		
Debito pubblico pro capite	6.180	...
Risorse fiscali pro capite	2.088	...
Indice di forza finanziaria	67,1	...
Allievi	**89**	**100,0**
Scuole dell'infanzia	13	14,6
Scuole dell'obbligo	53	59,6
Scuole medie superiori	8	9,0
Formazione professionale	15	16,9
Automobili e tasso di motorizzazione	**349**	**63,34**

ISONE

Altitudine (m s.l.m.): 743
Superficie (km²): 12,82
Densità popolazione (ab./km²): 29,95
Moltiplicatore d'imposta: 92%
Municipali: 5
Consiglieri comunali: 17
Regione: Luganese
Distretto: Bellinzona
Agglomerato: ...
Riferimento cartina: 71

Piramide delle età

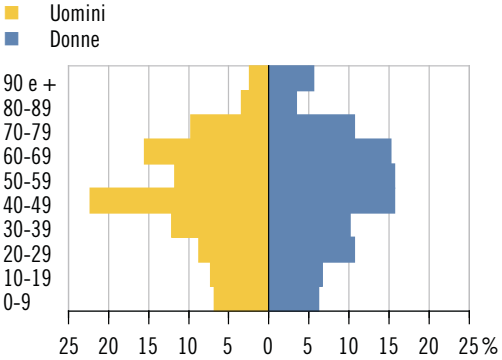

Elezione del Gran Consiglio 2011 (schede) Partecipazione: 78,1%

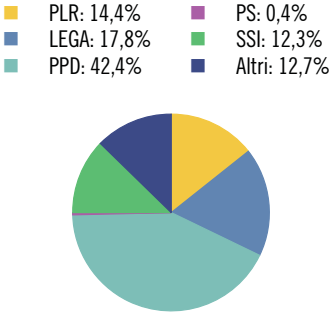

Aziende secondo la dimensione in addetti equivalenti al tempo pieno (ETP)

	Ass.	In %
Popolazione	**384**	**100,0**
Uomini	206	53,6
Donne	178	46,4
Svizzeri	353	91,9
Stranieri	31	8,1
0-19 anni	52	13,5
20-64 anni	227	59,1
65 e più anni	105	27,3
Celibi/nubili	161	41,9
Coniugati	186	48,4
Divorziati	16	4,2
Vedovi	21	5,5
Nascite	**3**	**...**
Edifici abitativi	**218**	**100,0**
Case unifamiliari	184	84,4
Case plurifamiliari	34	15,6
Abitazioni	**264**	**100,0**
1-2 locali	26	9,8
3-4 locali	191	72,3
5 e più locali	47	17,8
Settore alberghiero		
Stabilimenti	2	...
Pernottamenti e tasso di occupazione	X	X

	Ass.	In %
Aziende	**21**	**100,0**
Settore primario	7	33,3
Settore secondario	2	9,5
Settore terziario	12	57,1
Addetti	**158**	**100,0**
Settore primario	19	12,0
Settore secondario	53	33,5
Settore terziario	86	54,4
Uomini	100	63,3
Donne	58	36,7
Svizzeri	117	74,1
Stranieri	41	26,0
Disoccupati iscritti	**X**	**...**
Finanze pubbliche		
Debito pubblico pro capite	1.933	...
Risorse fiscali pro capite	2.277	...
Indice di forza finanziaria	62,7	...
Allievi	**47**	**100,0**
Scuole dell'infanzia	7	14,9
Scuole dell'obbligo	28	59,6
Scuole medie superiori	1	2,1
Formazione professionale	11	23,4
Automobili e tasso di motorizzazione	**232**	**63,22**

ISORNO

Altitudine (m s.l.m.): 681
Superficie (km²): 17,11
Densità popolazione (ab./km²): 19,52
Moltiplicatore d'imposta: 100%
Municipali: 5
Consiglieri comunali: 15
Regione: Locarnese e Vallemaggia
Distretto: Locarno
Agglomerato: ...
Riferimento cartina: 72

Piramide delle età

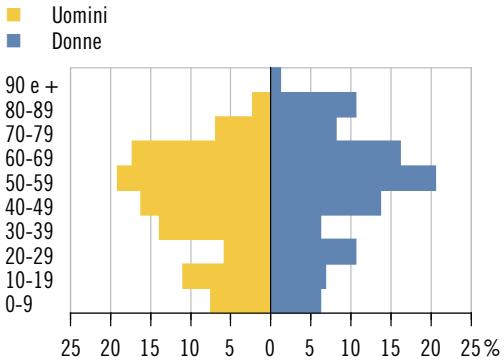

Elezione del Gran Consiglio 2011 (schede) Partecipazione: 32,0%

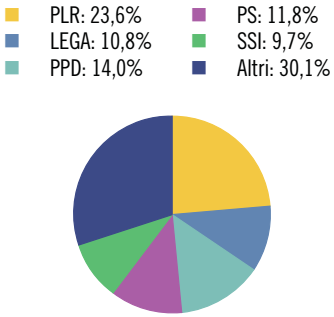

Aziende secondo la dimensione in addetti equivalenti al tempo pieno (ETP)

	Ass.	In %
Popolazione	**334**	**100,0**
Uomini	173	51,8
Donne	161	48,2
Svizzeri	294	88,0
Stranieri	40	12,0
0-19 anni	53	15,9
20-64 anni	212	63,5
65 e più anni	69	20,7
Celibi/nubili	154	46,1
Coniugati	131	39,2
Divorziati	23	6,9
Vedovi	26	7,8
Nascite	**6**	**...**
Edifici abitativi	**422**	**100,0**
Case unifamiliari	370	87,7
Case plurifamiliari	52	12,3
Abitazioni	**538**	**100,0**
1-2 locali	154	28,6
3-4 locali	294	54,6
5 e più locali	90	16,7
Settore alberghiero		
Stabilimenti	2	...
Pernottamenti e tasso di occupazione	X	X

	Ass.	In %
Aziende	**24**	**100,0**
Settore primario	4	16,7
Settore secondario	5	20,8
Settore terziario	15	62,5
Addetti	**78**	**100,0**
Settore primario	8	10,3
Settore secondario	9	11,5
Settore terziario	61	78,2
Uomini	32	41,0
Donne	46	59,0
Svizzeri	58	74,4
Stranieri	20	25,6
Disoccupati iscritti	**X**	**...**
Finanze pubbliche		
Debito pubblico pro capite	11.648	...
Risorse fiscali pro capite	2.363	...
Indice di forza finanziaria	59,8	...
Allievi	**51**	**100,0**
Scuole dell'infanzia	12	23,5
Scuole dell'obbligo	30	58,8
Scuole medie superiori	1	2,0
Formazione professionale	8	15,7
Automobili e tasso di motorizzazione	**181**	**54,85**

LAMONE

Altitudine (m s.l.m.): 328
Superficie (km²): 1,86
Densità popolazione (ab./km²): 901,08
Moltiplicatore d'imposta: 87%
Municipali: 5
Consiglieri comunali: 30
Regione: Luganese
Distretto: Lugano
Agglomerato: Lugano
Riferimento cartina: 73

Piramide delle età

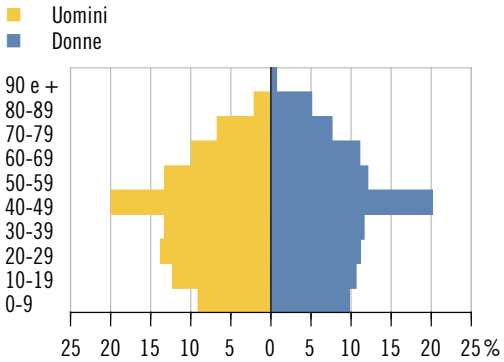

Elezione del Gran Consiglio 2011 (schede) Partecipazione: 57,0%

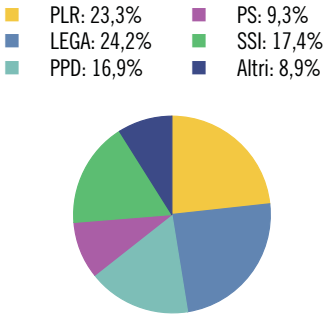

Aziende secondo la dimensione in addetti equivalenti al tempo pieno (ETP)

	Ass.	In %
Popolazione	**1.676**	**100,0**
Uomini	826	49,3
Donne	850	50,7
Svizzeri	1.020	60,9
Stranieri	656	39,1
0-19 anni	349	20,8
20-64 anni	1.068	63,7
65 e più anni	259	15,5
Celibi/nubili	679	40,5
Coniugati	769	45,9
Divorziati	125	7,5
Vedovi	103	6,1
Nascite	**19**	**...**
Edifici abitativi	**297**	**100,0**
Case unifamiliari	179	60,3
Case plurifamiliari	118	39,7
Abitazioni	**831**	**100,0**
1-2 locali	142	17,1
3-4 locali	553	66,5
5 e più locali	136	16,4
Settore alberghiero		
Stabilimenti	2	...
Pernottamenti e tasso di occupazione	X	X

	Ass.	In %
Aziende	**156**	**100,0**
Settore primario	2	1,3
Settore secondario	38	24,4
Settore terziario	116	74,4
Addetti	**1.009**	**100,0**
Settore primario	23	2,3
Settore secondario	370	36,7
Settore terziario	616	61,1
Uomini	714	70,8
Donne	295	29,2
Svizzeri	623	61,7
Stranieri	386	38,3
Disoccupati iscritti	**51**	**...**
Finanze pubbliche		
Debito pubblico pro capite	3.662	...
Risorse fiscali pro capite	2.624	...
Indice di forza finanziaria	83,5	...
Allievi	**303**	**100,0**
Scuole dell'infanzia	54	17,8
Scuole dell'obbligo	159	52,5
Scuole medie superiori	24	7,9
Formazione professionale	66	21,8
Automobili e tasso di motorizzazione	**1.466**	**88,63**

LAVERTEZZO

Altitudine (m s.l.m.): 555
Superficie (km²): 58,11
Densità popolazione (ab./km²): 20,84
Moltiplicatore d'imposta: 100%
Municipali: 5
Consiglieri comunali: 20
Regione: Locarnese e Vallemaggia
Distretto: Locarno
Agglomerato: Locarno
Riferimento cartina: 74

Piramide delle età

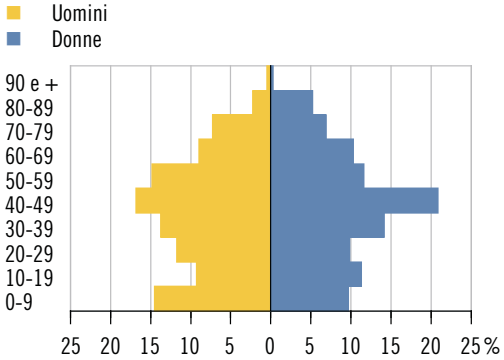

Elezione del Gran Consiglio 2011 (schede) Partecipazione: 52,6%

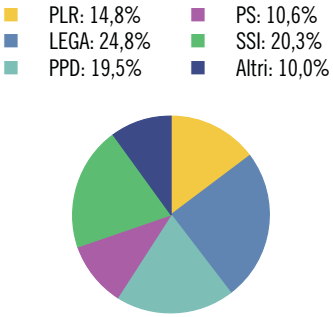

Aziende secondo la dimensione in addetti equivalenti al tempo pieno (ETP)

	Ass.	In %
Popolazione	**1.211**	**100,0**
Uomini	600	49,5
Donne	611	50,5
Svizzeri	934	77,1
Stranieri	277	22,9
0-19 anni	271	22,4
20-64 anni	742	61,3
65 e più anni	198	16,4
Celibi/nubili	534	44,1
Coniugati	528	43,6
Divorziati	95	7,8
Vedovi	54	4,5
Nascite	**11**	**...**
Edifici abitativi	**514**	**100,0**
Case unifamiliari	428	83,3
Case plurifamiliari	86	16,7
Abitazioni	**912**	**100,0**
1-2 locali	177	19,4
3-4 locali	520	57,0
5 e più locali	215	23,6
Settore alberghiero		
Stabilimenti	1	...
Pernottamenti e tasso di occupazione	X	X

	Ass.	In %
Aziende	**100**	**100,0**
Settore primario	13	13,0
Settore secondario	32	32,0
Settore terziario	55	55,0
Addetti	**820**	**100,0**
Settore primario	34	4,2
Settore secondario	534	65,1
Settore terziario	252	30,7
Uomini	531	64,8
Donne	289	35,2
Svizzeri	325	39,6
Stranieri	495	60,4
Disoccupati iscritti	**17**	**...**
Finanze pubbliche		
Debito pubblico pro capite	11.831	...
Risorse fiscali pro capite	3.234	...
Indice di forza finanziaria	85,9	...
Allievi	**229**	**100,0**
Scuole dell'infanzia	41	17,9
Scuole dell'obbligo	135	59,0
Scuole medie superiori	10	4,4
Formazione professionale	43	18,8
Automobili e tasso di motorizzazione	**990**	**84,33**

LAVIZZARA

Altitudine (m s.l.m.): 702
Superficie (km²): 187,50
Densità popolazione (ab./km²): 2,82
Moltiplicatore d'imposta: 95%
Municipali: 5
Consiglieri comunali: 20
Regione: Locarnese e Vallemaggia
Distretto: Vallemaggia
Agglomerato: ...
Riferimento cartina: 75

Piramide delle età

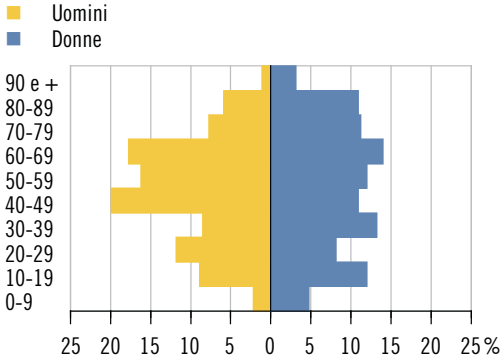

Elezione del Gran Consiglio 2011 (schede) Partecipazione: 72,6%

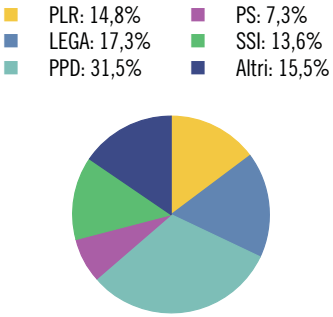

Aziende secondo la dimensione in addetti equivalenti al tempo pieno (ETP)

	Ass.	In %
Popolazione	**529**	**100,0**
Uomini	271	51,2
Donne	258	48,8
Svizzeri	496	93,8
Stranieri	33	6,2
0-19 anni	73	13,8
20-64 anni	313	59,2
65 e più anni	143	27,0
Celibi/nubili	200	37,8
Coniugati	244	46,1
Divorziati	33	6,2
Vedovi	52	9,8
Nascite	**2**	**...**
Edifici abitativi	**714**	**100,0**
Case unifamiliari	663	92,9
Case plurifamiliari	51	7,1
Abitazioni	**835**	**100,0**
1-2 locali	139	16,6
3-4 locali	499	59,8
5 e più locali	197	23,6
Settore alberghiero		
Stabilimenti	4	...
Pernottamenti e tasso di occupazione	1.592	13,6

	Ass.	In %
Aziende	**61**	**100,0**
Settore primario	22	36,1
Settore secondario	12	19,7
Settore terziario	27	44,3
Addetti	**205**	**100,0**
Settore primario	57	27,8
Settore secondario	65	31,7
Settore terziario	83	40,5
Uomini	139	67,8
Donne	66	32,2
Svizzeri	176	85,9
Stranieri	29	14,2
Disoccupati iscritti	**X**	**...**
Finanze pubbliche		
Debito pubblico pro capite	4.807	...
Risorse fiscali pro capite	2.462	...
Indice di forza finanziaria	62,5	...
Allievi	**89**	**100,0**
Scuole dell'infanzia	12	13,5
Scuole dell'obbligo	46	51,7
Scuole medie superiori	9	10,1
Formazione professionale	22	24,7
Automobili e tasso di motorizzazione	**306**	**57,20**

LIGORNETTO

Altitudine (m s.l.m.): 358
Superficie (km²): 2,02
Densità popolazione (ab./km²): 849,50
Moltiplicatore d'imposta: 90%
Municipali: 7
Consiglieri comunali: 30
Regione: Mendrisiotto
Distretto: Mendrisio
Agglomerato: Chiasso-Mendrisio
Riferimento cartina: 76

Piramide delle età

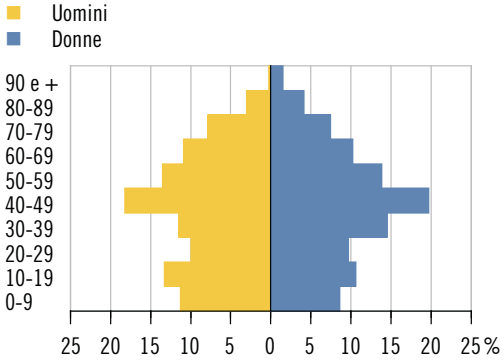

Elezione del Gran Consiglio 2011 (schede) Partecipazione: 63,6%

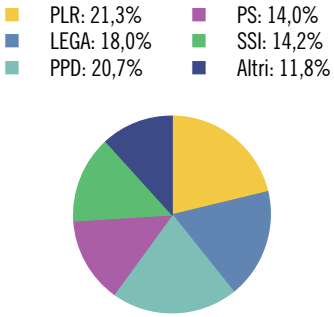

Aziende secondo la dimensione in addetti equivalenti al tempo pieno (ETP)

	Ass.	In %
Popolazione	**1.716**	**100,0**
Uomini	859	50,1
Donne	857	49,9
Svizzeri	1.434	83,6
Stranieri	282	16,4
0-19 anni	376	21,9
20-64 anni	1.057	61,6
65 e più anni	283	16,5
Celibi/nubili	732	42,7
Coniugati	807	47,0
Divorziati	108	6,3
Vedovi	69	4,0
Nascite	**17**	**...**
Edifici abitativi	**507**	**100,0**
Case unifamiliari	388	76,5
Case plurifamiliari	119	23,5
Abitazioni	**811**	**100,0**
1-2 locali	81	10,0
3-4 locali	474	58,4
5 e più locali	256	31,6
Settore alberghiero		
Stabilimenti	–	...
Pernottamenti e tasso di occupazione	–	...

	Ass.	In %
Aziende	**67**	**100,0**
Settore primario	10	14,9
Settore secondario	15	22,4
Settore terziario	42	62,7
Addetti	**467**	**100,0**
Settore primario	34	7,3
Settore secondario	244	52,3
Settore terziario	189	40,5
Uomini	218	46,7
Donne	249	53,3
Svizzeri	180	38,5
Stranieri	287	61,5
Disoccupati iscritti	**26**	**...**
Finanze pubbliche		
Debito pubblico pro capite	2.400	...
Risorse fiscali pro capite	2.389	...
Indice di forza finanziaria	75,7	...
Allievi	**312**	**100,0**
Scuole dell'infanzia	39	12,5
Scuole dell'obbligo	185	59,3
Scuole medie superiori	35	11,2
Formazione professionale	53	17,0
Automobili e tasso di motorizzazione	**1.084**	**63,28**

LINESCIO

Altitudine (m s.l.m.): 673
Superficie (km²): 6,61
Densità popolazione (ab./km²): 7,41
Moltiplicatore d'imposta: 85%
Municipali: 3
Consiglieri comunali: ...*
Regione: Locarnese e Vallemaggia
Distretto: Vallemaggia
Agglomerato: ...
Riferimento cartina: 77

Piramide delle età*

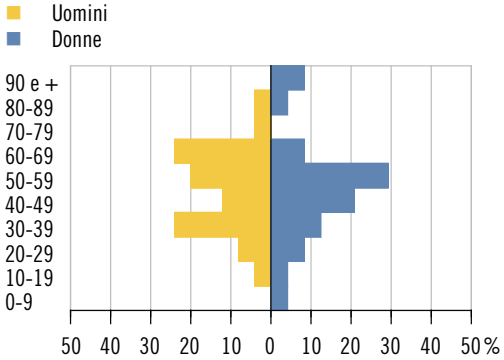

Elezione del Gran Consiglio 2011 (schede) Partecipazione: 57,1%

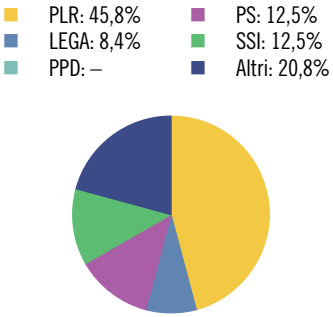

Aziende secondo la dimensione in addetti equivalenti al tempo pieno (ETP)

	Ass.	In %
Popolazione	**49**	**100,0**
Uomini	25	51,0
Donne	24	49,0
Svizzeri	43	87,8
Stranieri	6	12,2
0-19 anni	3	6,1
20-64 anni	38	77,6
65 e più anni	8	16,3
Celibi/nubili	20	40,8
Coniugati	19	38,8
Divorziati	7	14,3
Vedovi	3	6,1
Nascite	**–**	**...**
Edifici abitativi	**119**	**100,0**
Case unifamiliari	115	96,6
Case plurifamiliari	4	3,4
Abitazioni	**125**	**100,0**
1-2 locali	49	39,2
3-4 locali	57	45,6
5 e più locali	19	15,2
Settore alberghiero		
Stabilimenti	–	...
Pernottamenti e tasso di occupazione	–	...

	Ass.	In %
Aziende	**2**	**100,0**
Settore primario	1	50,0
Settore secondario	1	50,0
Settore terziario	–	–
Addetti	**21**	**100,0**
Settore primario	2	9,5
Settore secondario	19	90,5
Settore terziario	–	–
Uomini	17	81,0
Donne	4	19,1
Svizzeri	17	81,0
Stranieri	4	19,1
Disoccupati iscritti	**X**	**...**
Finanze pubbliche		
Debito pubblico pro capite	-923	...
Risorse fiscali pro capite	2.603	...
Indice di forza finanziaria	66,1	...
Allievi	**1**	**100,0**
Scuole dell'infanzia	1	100,0
Scuole dell'obbligo	–	–
Scuole medie superiori	–	–
Formazione professionale	–	–
Automobili e tasso di motorizzazione	**25**	**52,08**

* Divergenze rispetto alle modalità di calcolo o di presentazione adottate per la maggioranza dei ritratti comunali e per il ritratto cantonale. Per maggiori dettagli vedi le descrizioni degli indicatori a inizio capitolo.

LOCARNO

Altitudine (m s.l.m.): 200
Superficie (km²): 19,27
Densità popolazione (ab./km²): 794,14
Moltiplicatore d'imposta: 87%
Municipali: 7
Consiglieri comunali: 40
Regione: Locarnese e Vallemaggia
Distretto: Locarno
Agglomerato: Locarno
Riferimento cartina: 78

Piramide delle età

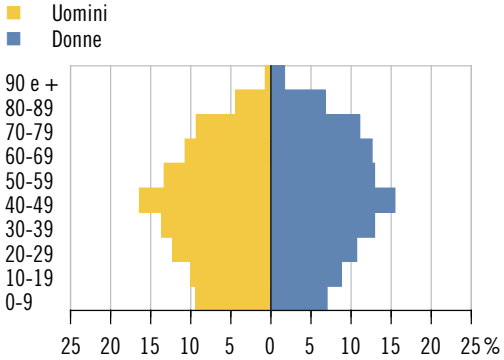

Elezione del Gran Consiglio 2011 (schede) Partecipazione: 45,7%

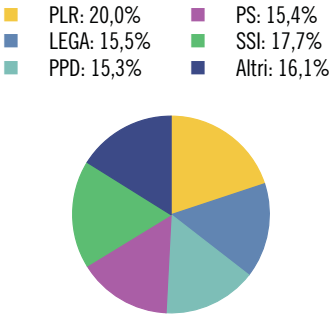

Aziende secondo la dimensione in addetti equivalenti al tempo pieno (ETP)

	Ass.	In %
Popolazione	**15.303**	**100,0**
Uomini	7.168	46,8
Donne	8.135	53,2
Svizzeri	9.971	65,2
Stranieri	5.332	34,8
0-19 anni	2.674	17,5
20-64 anni	9.134	59,7
65 e più anni	3.495	22,8
Celibi/nubili	6.234	40,7
Coniugati	6.516	42,6
Divorziati	1.454	9,5
Vedovi	1.099	7,2
Nascite	**127**	**...**
Edifici abitativi	**1.804**	**100,0**
Case unifamiliari	1.020	56,5
Case plurifamiliari	784	43,5
Abitazioni	**10.977**	**100,0**
1-2 locali	3.519	32,1
3-4 locali	6.349	57,8
5 e più locali	1.109	10,1
Settore alberghiero		
Stabilimenti	29	...
Pernottamenti e tasso di occupazione	253.047	47,0

	Ass.	In %
Aziende	**1.136**	**100,0**
Settore primario	18	1,6
Settore secondario	159	14,0
Settore terziario	959	84,4
Addetti	**10.560**	**100,0**
Settore primario	54	0,5
Settore secondario	2.765	26,2
Settore terziario	7.741	73,3
Uomini	6.020	57,0
Donne	4.540	43,0
Svizzeri	7.086	67,1
Stranieri	3.474	32,9
Disoccupati iscritti	**428**	**...**
Finanze pubbliche		
Debito pubblico pro capite	3.718	...
Risorse fiscali pro capite	2.831	...
Indice di forza finanziaria	85,0	...
Allievi	**2.262**	**100,0**
Scuole dell'infanzia	335	14,8
Scuole dell'obbligo	1.202	53,1
Scuole medie superiori	192	8,5
Formazione professionale	533	23,6
Automobili e tasso di motorizzazione	**7.345**	**48,47**

LODRINO

Altitudine (m s.l.m.): 272
Superficie (km²): 31,50
Densità popolazione (ab./km²): 53,14
Moltiplicatore d'imposta: 95%
Municipali: 5
Consiglieri comunali: 31
Regione: Tre Valli
Distretto: Riviera
Agglomerato: ...
Riferimento cartina: 79

Piramide delle età

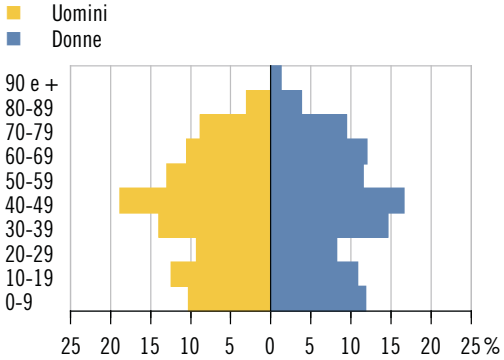

Elezione del Gran Consiglio 2011 (schede) Partecipazione: 69,0%

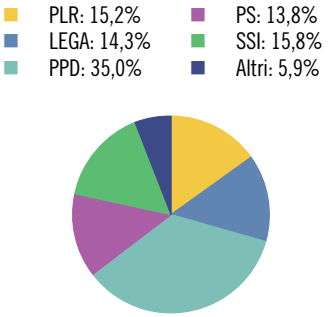

Aziende secondo la dimensione in addetti equivalenti al tempo pieno (ETP)

	Ass.	In %
Popolazione	**1.674**	**100,0**
Uomini	857	51,2
Donne	817	48,8
Svizzeri	1.192	71,2
Stranieri	482	28,8
0-19 anni	378	22,6
20-64 anni	974	58,2
65 e più anni	322	19,2
Celibi/nubili	644	38,5
Coniugati	880	52,6
Divorziati	72	4,3
Vedovi	78	4,7
Nascite	**18**	**...**
Edifici abitativi	**480**	**100,0**
Case unifamiliari	363	75,6
Case plurifamiliari	117	24,4
Abitazioni	**791**	**100,0**
1-2 locali	110	13,9
3-4 locali	396	50,1
5 e più locali	285	36,0
Settore alberghiero		
Stabilimenti	–	...
Pernottamenti e tasso di occupazione	–	...

	Ass.	In %
Aziende	**67**	**100,0**
Settore primario	9	13,4
Settore secondario	24	35,8
Settore terziario	34	50,8
Addetti	**669**	**100,0**
Settore primario	18	2,7
Settore secondario	249	37,2
Settore terziario	402	60,1
Uomini	535	80,0
Donne	134	20,0
Svizzeri	398	59,5
Stranieri	271	40,5
Disoccupati iscritti	**27**	**...**
Finanze pubbliche		
Debito pubblico pro capite	2.731	...
Risorse fiscali pro capite	2.352	...
Indice di forza finanziaria	75,0	...
Allievi	**309**	**100,0**
Scuole dell'infanzia	50	16,2
Scuole dell'obbligo	183	59,2
Scuole medie superiori	29	9,4
Formazione professionale	47	15,2
Automobili e tasso di motorizzazione	**1.037**	**62,36**

LOSONE

Altitudine (m s.l.m.): 231
Superficie (km²): 9,53
Densità popolazione (ab./km²): 668,63
Moltiplicatore d'imposta: 90%
Municipali: 7
Consiglieri comunali: 35
Regione: Locarnese e Vallemaggia
Distretto: Locarno
Agglomerato: Locarno
Riferimento cartina: 80

Piramide delle età

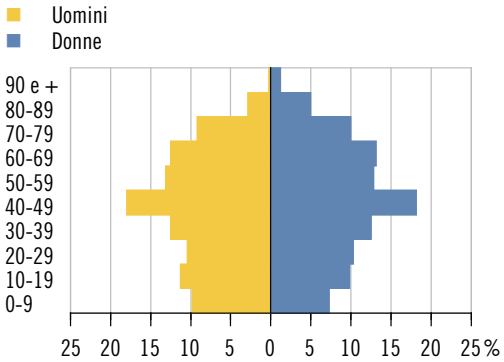

Elezione del Gran Consiglio 2011 (schede) Partecipazione: 55,3%

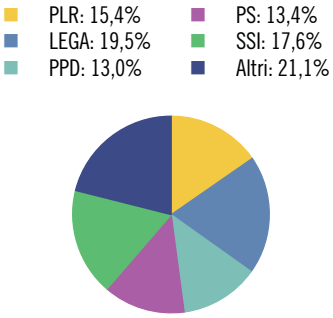

Aziende secondo la dimensione in addetti equivalenti al tempo pieno (ETP)

	Ass.	In %
Popolazione	**6.372**	**100,0**
Uomini	3.173	49,8
Donne	3.199	50,2
Svizzeri	4.974	78,1
Stranieri	1.398	21,9
0-19 anni	1.214	19,1
20-64 anni	3.844	60,3
65 e più anni	1.314	20,6
Celibi/nubili	2.550	40,0
Coniugati	2.924	45,9
Divorziati	570	8,9
Vedovi	328	5,1
Nascite	**47**	**...**
Edifici abitativi	**1.604**	**100,0**
Case unifamiliari	1.108	69,1
Case plurifamiliari	496	30,9
Abitazioni	**3.674**	**100,0**
1-2 locali	879	23,9
3-4 locali	2.196	59,8
5 e più locali	599	16,3
Settore alberghiero		
Stabilimenti	7	...
Pernottamenti e tasso di occupazione	42.288	41,6

	Ass.	In %
Aziende	**327**	**100,0**
Settore primario	2	0,6
Settore secondario	99	30,3
Settore terziario	226	69,1
Addetti	**3.138**	**100,0**
Settore primario	12	0,4
Settore secondario	1.746	55,6
Settore terziario	1.380	44,0
Uomini	1.974	62,9
Donne	1.164	37,1
Svizzeri	1.765	56,3
Stranieri	1.373	43,8
Disoccupati iscritti	**133**	**...**
Finanze pubbliche		
Debito pubblico pro capite	3.471	...
Risorse fiscali pro capite	2.339	...
Indice di forza finanziaria	90,1	...
Allievi	**1.083**	**100,0**
Scuole dell'infanzia	159	14,7
Scuole dell'obbligo	602	55,6
Scuole medie superiori	99	9,1
Formazione professionale	223	20,6
Automobili e tasso di motorizzazione	**3.963**	**61,95**

LUGANO

Altitudine (m s.l.m.): 277
Superficie (km²): 32,09
Densità popolazione (ab./km²): 1.718,64
Moltiplicatore d'imposta: 70%
Municipali: 7
Consiglieri comunali: 60
Regione: Luganese
Distretto: Lugano
Agglomerato: Lugano
Riferimento cartina: 81

Piramide delle età

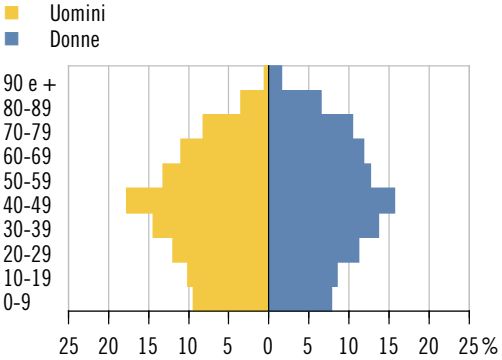

Elezione del Gran Consiglio 2011 (schede) Partecipazione: 53,3%

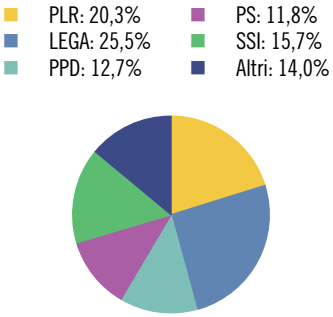

Aziende secondo la dimensione in addetti equivalenti al tempo pieno (ETP)

	Ass.	In %
Popolazione	**55.151**	**100,0**
Uomini	26.240	47,6
Donne	28.911	52,4
Svizzeri	34.034	61,7
Stranieri	21.117	38,3
0-19 anni	9.827	17,8
20-64 anni	33.635	61,0
65 e più anni	11.689	21,2
Celibi/nubili	23.320	42,3
Coniugati	23.392	42,4
Divorziati	4.902	8,9
Vedovi	3.537	6,4
Nascite	**493**	**...**
Edifici abitativi	**5.877**	**100,0**
Case unifamiliari	3.139	53,4
Case plurifamiliari	2.738	46,6
Abitazioni	**33.829**	**100,0**
1-2 locali	10.337	30,6
3-4 locali	18.690	55,2
5 e più locali	4.802	14,2
Settore alberghiero		
Stabilimenti	40	...
Pernottamenti e tasso di occupazione	525.970	48,3

	Ass.	In %
Aziende	**4.904**	**100,0**
Settore primario	14	0,3
Settore secondario	471	9,6
Settore terziario	4.419	90,1
Addetti	**41.758**	**100,0**
Settore primario	42	0,1
Settore secondario	4.030	9,7
Settore terziario	37.686	90,3
Uomini	23.494	56,3
Donne	18.264	43,7
Svizzeri	25.556	61,2
Stranieri	16.202	38,8
Disoccupati iscritti	**1.408**	**...**
Finanze pubbliche		
Debito pubblico pro capite	5.012	...
Risorse fiscali pro capite	5.521	...
Indice di forza finanziaria	137,7	...
Allievi	**8.036**	**100,0**
Scuole dell'infanzia	1.392	17,3
Scuole dell'obbligo	4.332	53,9
Scuole medie superiori	866	10,8
Formazione professionale	1.446	18,0
Automobili e tasso di motorizzazione	**32.948**	**60,27**

LUMINO

Altitudine (m s.l.m.): 269
Superficie (km²): 9,95
Densità popolazione (ab./km²): 136,88
Moltiplicatore d'imposta: 95%
Municipali: 5
Consiglieri comunali: 25
Regione: Bellinzonese
Distretto: Bellinzona
Agglomerato: Bellinzona
Riferimento cartina: 82

Piramide delle età

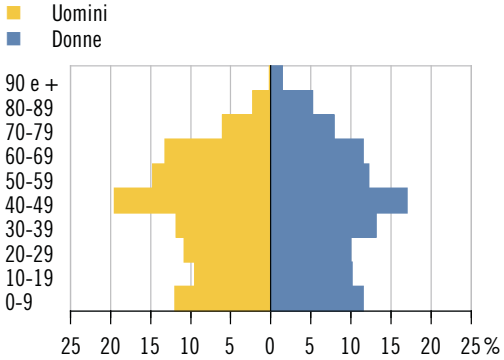

Elezione del Gran Consiglio 2011 (schede) Partecipazione: 68,4%

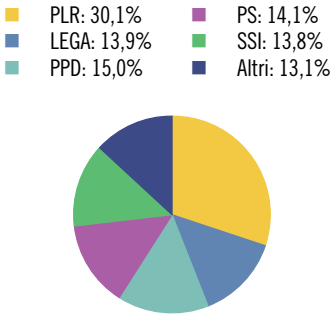

Aziende secondo la dimensione in addetti equivalenti al tempo pieno (ETP)

	Ass.	In %
Popolazione	**1.362**	**100,0**
Uomini	651	47,8
Donne	711	52,2
Svizzeri	1.147	84,2
Stranieri	215	15,8
0-19 anni	294	21,6
20-64 anni	824	60,5
65 e più anni	244	17,9
Celibi/nubili	557	40,9
Coniugati	638	46,8
Divorziati	78	5,7
Vedovi	89	6,5
Nascite	**11**	**...**
Edifici abitativi	**476**	**100,0**
Case unifamiliari	334	70,2
Case plurifamiliari	142	29,8
Abitazioni	**739**	**100,0**
1-2 locali	61	8,3
3-4 locali	344	46,5
5 e più locali	334	45,2
Settore alberghiero		
Stabilimenti	2	...
Pernottamenti e tasso di occupazione	X	X

	Ass.	In %
Aziende	**59**	**100,0**
Settore primario	1	1,7
Settore secondario	22	37,3
Settore terziario	36	61,0
Addetti	**277**	**100,0**
Settore primario	1	0,4
Settore secondario	158	57,0
Settore terziario	118	42,6
Uomini	206	74,4
Donne	71	25,6
Svizzeri	181	65,3
Stranieri	96	34,7
Disoccupati iscritti	**13**	**...**
Finanze pubbliche		
Debito pubblico pro capite	4.031	...
Risorse fiscali pro capite	2.339	...
Indice di forza finanziaria	74,4	...
Allievi	**238**	**100,0**
Scuole dell'infanzia	51	21,4
Scuole dell'obbligo	129	54,2
Scuole medie superiori	17	7,1
Formazione professionale	41	17,2
Automobili e tasso di motorizzazione	**835**	**63,59**

MAGGIA

Altitudine (m s.l.m.): 336
Superficie (km²): 111,09
Densità popolazione (ab./km²): 22,18
Moltiplicatore d'imposta: 90%
Municipali: 5
Consiglieri comunali: 30
Regione: Locarnese e Vallemaggia
Distretto: Vallemaggia
Agglomerato: Locarno
Riferimento cartina: 83

Piramide delle età

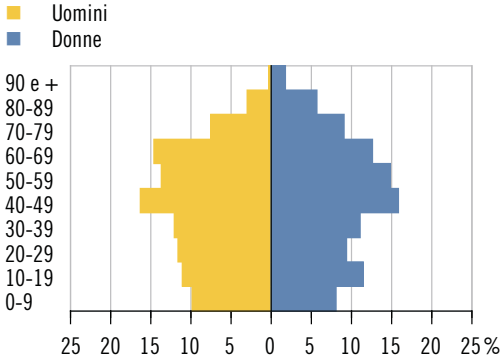

Elezione del Gran Consiglio 2011 (schede) Partecipazione: 63,6%

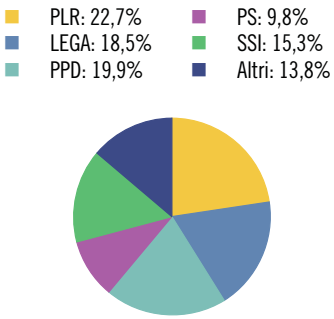

Aziende secondo la dimensione in addetti equivalenti al tempo pieno (ETP)

	Ass.	In %
Popolazione	**2.464**	**100,0**
Uomini	1.215	49,3
Donne	1.249	50,7
Svizzeri	2.196	89,1
Stranieri	268	10,9
0-19 anni	499	20,3
20-64 anni	1.478	60,0
65 e più anni	487	19,8
Celibi/nubili	1.018	41,3
Coniugati	1.111	45,1
Divorziati	189	7,7
Vedovi	146	5,9
Nascite	**21**	**...**
Edifici abitativi	**1.576**	**100,0**
Case unifamiliari	1.355	86,0
Case plurifamiliari	221	14,0
Abitazioni	**1.931**	**100,0**
1-2 locali	117	6,1
3-4 locali	589	30,5
5 e più locali	1.225	63,4
Settore alberghiero		
Stabilimenti	4	...
Pernottamenti e tasso di occupazione	8.521	30,4

	Ass.	In %
Aziende	**115**	**100,0**
Settore primario	24	20,9
Settore secondario	34	29,6
Settore terziario	57	49,6
Addetti	**529**	**100,0**
Settore primario	52	9,8
Settore secondario	177	33,5
Settore terziario	300	56,7
Uomini	314	59,4
Donne	215	40,6
Svizzeri	404	76,4
Stranieri	125	23,6
Disoccupati iscritti	**32**	**...**
Finanze pubbliche		
Debito pubblico pro capite	1.205	...
Risorse fiscali pro capite	2.400	...
Indice di forza finanziaria	68,2	...
Allievi	**415**	**100,0**
Scuole dell'infanzia	47	11,3
Scuole dell'obbligo	232	55,9
Scuole medie superiori	31	7,5
Formazione professionale	105	25,3
Automobili e tasso di motorizzazione	**1.477**	**60,36**

MAGLIASO

Altitudine (m s.l.m.): 284
Superficie (km²): 1,09
Densità popolazione (ab./km²): 1.330,28
Moltiplicatore d'imposta: 75%
Municipali: 5
Consiglieri comunali: 20
Regione: Luganese
Distretto: Lugano
Agglomerato: Lugano
Riferimento cartina: 84

Piramide delle età

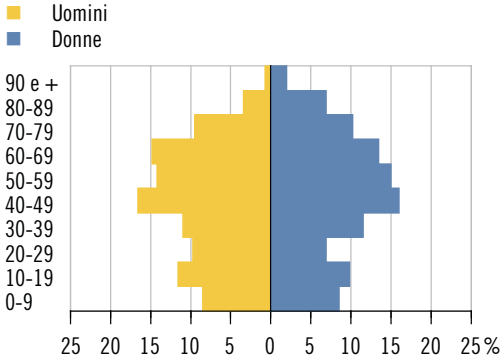

Elezione del Gran Consiglio 2011 (schede) Partecipazione: 51,5%

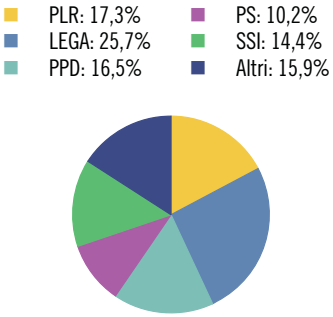

Aziende secondo la dimensione in addetti equivalenti al tempo pieno (ETP)

	Ass.	In %
Popolazione	**1.450**	**100,0**
Uomini	682	47,0
Donne	768	53,0
Svizzeri	1.144	78,9
Stranieri	306	21,1
0-19 anni	277	19,1
20-64 anni	839	57,9
65 e più anni	334	23,0
Celibi/nubili	557	38,4
Coniugati	669	46,1
Divorziati	107	7,4
Vedovi	117	8,1
Nascite	**7**	**...**
Edifici abitativi	**510**	**100,0**
Case unifamiliari	419	82,2
Case plurifamiliari	91	17,8
Abitazioni	**805**	**100,0**
1-2 locali	108	13,4
3-4 locali	481	59,8
5 e più locali	216	26,8
Settore alberghiero		
Stabilimenti	1	...
Pernottamenti e tasso di occupazione	X	X

	Ass.	In %
Aziende	**61**	**100,0**
Settore primario	2	3,3
Settore secondario	8	13,1
Settore terziario	51	83,6
Addetti	**413**	**100,0**
Settore primario	5	1,2
Settore secondario	121	29,3
Settore terziario	287	69,5
Uomini	248	60,1
Donne	165	40,0
Svizzeri	200	48,4
Stranieri	213	51,6
Disoccupati iscritti	**25**	**...**
Finanze pubbliche		
Debito pubblico pro capite	3.780	...
Risorse fiscali pro capite	3.121	...
Indice di forza finanziaria	92,3	...
Allievi	**239**	**100,0**
Scuole dell'infanzia	46	19,2
Scuole dell'obbligo	117	49,0
Scuole medie superiori	28	11,7
Formazione professionale	48	20,1
Automobili e tasso di motorizzazione	**946**	**65,15**

MANNO

Altitudine (m s.l.m.): 343
Superficie (km²): 2,38
Densità popolazione (ab./km²): 523,53
Moltiplicatore d'imposta: 60%
Municipali: 5
Consiglieri comunali: 25
Regione: Luganese
Distretto: Lugano
Agglomerato: Lugano
Riferimento cartina: 85

Piramide delle età

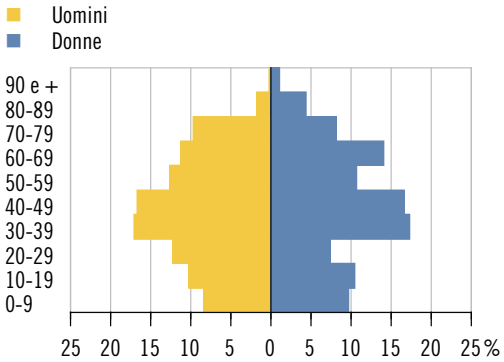

Elezione del Gran Consiglio 2011 (schede) Partecipazione: 64,3%

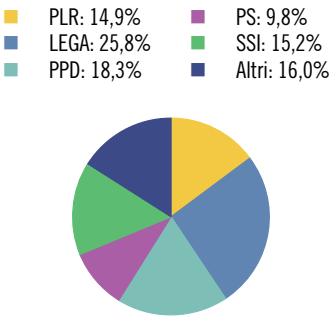

Aziende secondo la dimensione in addetti equivalenti al tempo pieno (ETP)

	Ass.	In %
Popolazione	**1.246**	**100,0**
Uomini	609	48,9
Donne	637	51,1
Svizzeri	1.012	81,2
Stranieri	234	18,8
0-19 anni	242	19,4
20-64 anni	786	63,1
65 e più anni	218	17,5
Celibi/nubili	488	39,2
Coniugati	611	49,0
Divorziati	89	7,1
Vedovi	58	4,7
Nascite	**12**	**...**
Edifici abitativi	**343**	**100,0**
Case unifamiliari	263	76,7
Case plurifamiliari	80	23,3
Abitazioni	**568**	**100,0**
1-2 locali	59	10,4
3-4 locali	344	60,6
5 e più locali	165	29,0
Settore alberghiero		
Stabilimenti	–	...
Pernottamenti e tasso di occupazione	–	...

	Ass.	In %
Aziende	**271**	**100,0**
Settore primario	1	0,4
Settore secondario	48	17,7
Settore terziario	222	81,9
Addetti	**3.923**	**100,0**
Settore primario	9	0,2
Settore secondario	877	22,4
Settore terziario	3.037	77,4
Uomini	2.451	62,5
Donne	1.472	37,5
Svizzeri	1.996	50,9
Stranieri	1.927	49,1
Disoccupati iscritti	**18**	**...**
Finanze pubbliche		
Debito pubblico pro capite	-7.523	...
Risorse fiscali pro capite	17.187	...
Indice di forza finanziaria	350,7	...
Allievi	**216**	**100,0**
Scuole dell'infanzia	36	16,7
Scuole dell'obbligo	122	56,5
Scuole medie superiori	21	9,7
Formazione professionale	37	17,1
Automobili e tasso di motorizzazione	**1.235**	**99,52**

MAROGGIA

Altitudine (m s.l.m.): 276
Superficie (km²): 1,00
Densità popolazione (ab./km²): 542,00
Moltiplicatore d'imposta: 95%
Municipali: 5
Consiglieri comunali: 20
Regione: Mendrisiotto
Distretto: Lugano
Agglomerato: Lugano
Riferimento cartina: 86

Piramide delle età

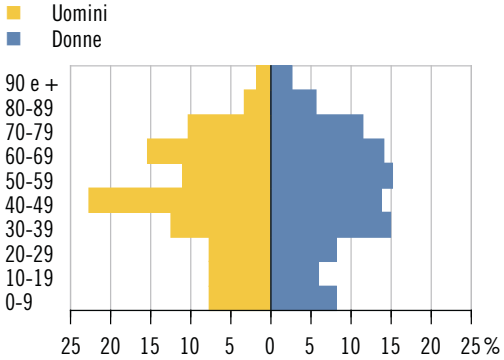

Elezione del Gran Consiglio 2011 (schede) Partecipazione: 59,3%

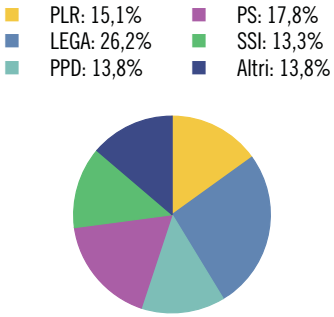

Aziende secondo la dimensione in addetti equivalenti al tempo pieno (ETP)

	Ass.	In %
Popolazione	**542**	**100,0**
Uomini	273	50,4
Donne	269	49,6
Svizzeri	396	73,1
Stranieri	146	26,9
0-19 anni	80	14,8
20-64 anni	328	60,5
65 e più anni	134	24,7
Celibi/nubili	202	37,3
Coniugati	256	47,2
Divorziati	53	9,8
Vedovi	31	5,7
Nascite	**7**	**...**
Edifici abitativi	**138**	**100,0**
Case unifamiliari	64	46,4
Case plurifamiliari	74	53,6
Abitazioni	**532**	**100,0**
1-2 locali	100	18,8
3-4 locali	360	67,7
5 e più locali	72	13,5
Settore alberghiero		
Stabilimenti	1	...
Pernottamenti e tasso di occupazione	X	X

	Ass.	In %
Aziende	**44**	**100,0**
Settore primario	–	–
Settore secondario	13	29,6
Settore terziario	31	70,5
Addetti	**205**	**100,0**
Settore primario	–	–
Settore secondario	95	46,3
Settore terziario	110	53,7
Uomini	141	68,8
Donne	64	31,2
Svizzeri	110	53,7
Stranieri	95	46,3
Disoccupati iscritti	**12**	**...**
Finanze pubbliche		
Debito pubblico pro capite	6.779	...
Risorse fiscali pro capite	3.077	...
Indice di forza finanziaria	90,8	...
Allievi	**68**	**100,0**
Scuole dell'infanzia	11	16,2
Scuole dell'obbligo	38	55,9
Scuole medie superiori	9	13,2
Formazione professionale	10	14,7
Automobili e tasso di motorizzazione	**395**	**70,92**

MASSAGNO

Altitudine (m s.l.m.): 382
Superficie (km²): 0,73
Densità popolazione (ab./km²): 8.063,01
Moltiplicatore d'imposta: 72,5%
Municipali: 7
Consiglieri comunali: 30
Regione: Luganese
Distretto: Lugano
Agglomerato: Lugano
Riferimento cartina: 87

Piramide delle età

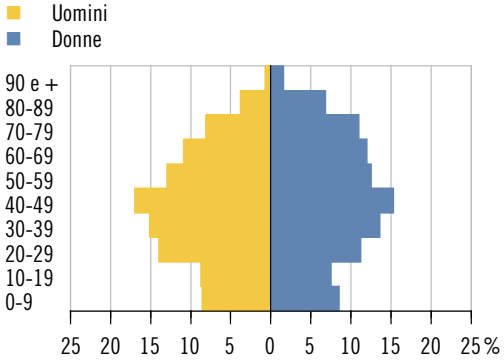

Elezione del Gran Consiglio 2011 (schede) Partecipazione: 59,6%

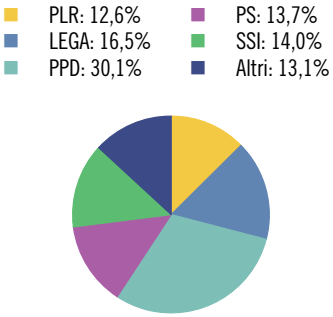

Aziende secondo la dimensione in addetti equivalenti al tempo pieno (ETP)

	Ass.	In %
Popolazione	**5.886**	**100,0**
Uomini	2.712	46,1
Donne	3.174	53,9
Svizzeri	3.548	60,3
Stranieri	2.338	39,7
0-19 anni	977	16,6
20-64 anni	3.610	61,3
65 e più anni	1.299	22,1
Celibi/nubili	2.492	42,3
Coniugati	2.504	42,5
Divorziati	494	8,4
Vedovi	396	6,7
Nascite	**54**	**...**
Edifici abitativi	**477**	**100,0**
Case unifamiliari	171	35,8
Case plurifamiliari	306	64,2
Abitazioni	**3.511**	**100,0**
1-2 locali	1.142	32,5
3-4 locali	1.909	54,4
5 e più locali	460	13,1
Settore alberghiero		
Stabilimenti	2	...
Pernottamenti e tasso di occupazione	X	X

	Ass.	In %
Aziende	**247**	**100,0**
Settore primario	–	–
Settore secondario	24	9,7
Settore terziario	223	90,3
Addetti	**1.474**	**100,0**
Settore primario	–	–
Settore secondario	371	25,2
Settore terziario	1.103	74,8
Uomini	866	58,8
Donne	608	41,3
Svizzeri	903	61,3
Stranieri	571	38,7
Disoccupati iscritti	**160**	**...**
Finanze pubbliche		
Debito pubblico pro capite	2.999	...
Risorse fiscali pro capite	4.069	...
Indice di forza finanziaria	124,3	...
Allievi	**803**	**100,0**
Scuole dell'infanzia	132	16,4
Scuole dell'obbligo	428	53,3
Scuole medie superiori	86	10,7
Formazione professionale	157	19,6
Automobili e tasso di motorizzazione	**2.905**	**49,64**

MELANO

Altitudine (m s.l.m.): 289
Superficie (km²): 4,64
Densità popolazione (ab./km²): 285,56
Moltiplicatore d'imposta: 85%
Municipali: 5
Consiglieri comunali: 25
Regione: Mendrisiotto
Distretto: Lugano
Agglomerato: Lugano
Riferimento cartina: 88

Piramide delle età

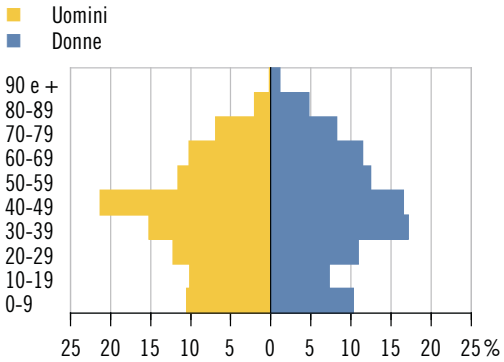

Elezione del Gran Consiglio 2011 (schede) Partecipazione: 59,4%

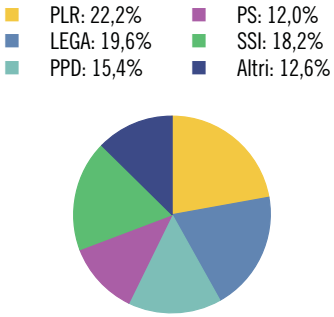

Aziende secondo la dimensione in addetti equivalenti al tempo pieno (ETP)

	Ass.	In %
Popolazione	**1.325**	**100,0**
Uomini	666	50,3
Donne	659	49,7
Svizzeri	999	75,4
Stranieri	326	24,6
0-19 anni	253	19,1
20-64 anni	869	65,6
65 e più anni	203	15,3
Celibi/nubili	569	42,9
Coniugati	584	44,1
Divorziati	100	7,5
Vedovi	72	5,4
Nascite	**12**	**...**
Edifici abitativi	**356**	**100,0**
Case unifamiliari	235	66,0
Case plurifamiliari	121	34,0
Abitazioni	**734**	**100,0**
1-2 locali	108	14,7
3-4 locali	405	55,2
5 e più locali	221	30,1
Settore alberghiero		
Stabilimenti	–	...
Pernottamenti e tasso di occupazione	–	...

	Ass.	In %
Aziende	**65**	**100,0**
Settore primario	2	3,1
Settore secondario	11	16,9
Settore terziario	52	80,0
Addetti	**285**	**100,0**
Settore primario	4	1,4
Settore secondario	62	21,8
Settore terziario	219	76,8
Uomini	190	66,7
Donne	95	33,3
Svizzeri	175	61,4
Stranieri	110	38,6
Disoccupati iscritti	**37**	**...**
Finanze pubbliche		
Debito pubblico pro capite	2.270	...
Risorse fiscali pro capite	2.426	...
Indice di forza finanziaria	80,7	...
Allievi	**222**	**100,0**
Scuole dell'infanzia	51	23,0
Scuole dell'obbligo	116	52,3
Scuole medie superiori	13	5,9
Formazione professionale	42	18,9
Automobili e tasso di motorizzazione	**879**	**67,30**

MELIDE

Altitudine (m s.l.m.): 327
Superficie (km²): 1,67
Densità popolazione (ab./km²): 992,81
Moltiplicatore d'imposta: 75%
Municipali: 5
Consiglieri comunali: 20
Regione: Luganese
Distretto: Lugano
Agglomerato: Lugano
Riferimento cartina: 89

Piramide delle età

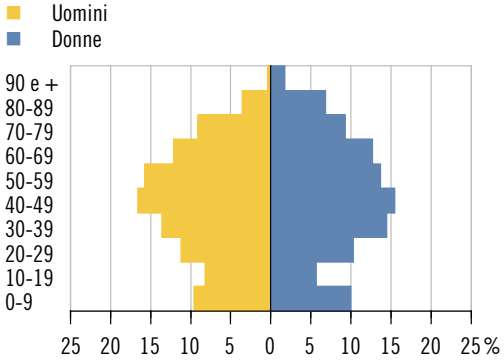

Elezione del Gran Consiglio 2011 (schede) Partecipazione: 60,7%

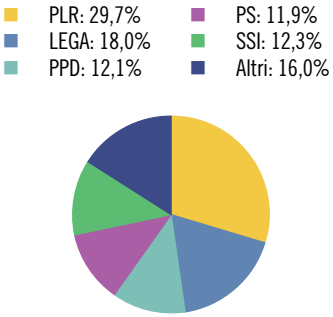

Aziende secondo la dimensione in addetti equivalenti al tempo pieno (ETP)

	Ass.	In %
Popolazione	**1.658**	**100,0**
Uomini	795	47,9
Donne	863	52,1
Svizzeri	1.094	66,0
Stranieri	564	34,0
0-19 anni	276	16,6
20-64 anni	1.039	62,7
65 e più anni	343	20,7
Celibi/nubili	674	40,7
Coniugati	722	43,5
Divorziati	141	8,5
Vedovi	121	7,3
Nascite	**21**	**...**
Edifici abitativi	**305**	**100,0**
Case unifamiliari	176	57,7
Case plurifamiliari	129	42,3
Abitazioni	**1.192**	**100,0**
1-2 locali	400	33,6
3-4 locali	666	55,9
5 e più locali	126	10,6
Settore alberghiero		
Stabilimenti	4	...
Pernottamenti e tasso di occupazione	22.417	42,2

	Ass.	In %
Aziende	**86**	**100,0**
Settore primario	–	–
Settore secondario	15	17,4
Settore terziario	71	82,6
Addetti	**615**	**100,0**
Settore primario	–	–
Settore secondario	129	21,0
Settore terziario	486	79,0
Uomini	386	62,8
Donne	229	37,2
Svizzeri	324	52,7
Stranieri	291	47,3
Disoccupati iscritti	**44**	**...**
Finanze pubbliche		
Debito pubblico pro capite	1.674	...
Risorse fiscali pro capite	3.351	...
Indice di forza finanziaria	98,5	...
Allievi	**197**	**100,0**
Scuole dell'infanzia	34	17,3
Scuole dell'obbligo	110	55,8
Scuole medie superiori	16	8,1
Formazione professionale	37	18,8
Automobili e tasso di motorizzazione	**1.023**	**63,46**

MENDRISIO

Altitudine (m s.l.m.): 342
Superficie (km²): 21,65*
Densità popolazione (ab./km²): 539,17
Moltiplicatore d'imposta: 70%
Municipali: 7
Consiglieri comunali: 60
Regione: Mendrisiotto
Distretto: Mendrisio
Agglomerato: Chiasso-Mendrisio
Riferimento cartina: 90

Piramide delle età

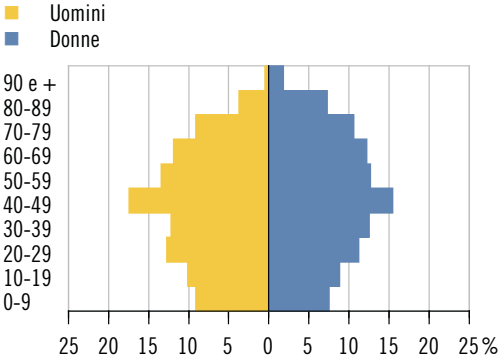

Elezione del Gran Consiglio 2011 (schede) Partecipazione: 67,0%

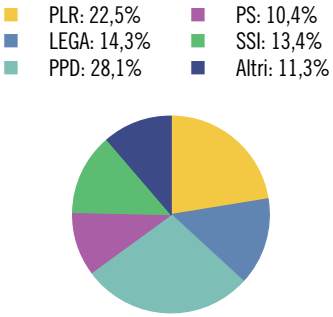

Aziende secondo la dimensione in addetti equivalenti al tempo pieno (ETP)

	Ass.	In %
Popolazione	**11.673**	**100,0**
Uomini	5.580	47,8
Donne	6.093	52,2
Svizzeri	9.161	78,5
Stranieri	2.512	21,5
0-19 anni	2.065	17,7
20-64 anni	6.982	59,8
65 e più anni	2.626	22,5
Celibi/nubili	4.892	41,9
Coniugati	5.121	43,9
Divorziati	857	7,3
Vedovi	803	6,9
Nascite	**90**	**...**
Edifici abitativi	**2.814**	**100,0**
Case unifamiliari	1.782	63,3
Case plurifamiliari	1.032	36,7
Abitazioni	**6.549**	**100,0**
1-2 locali	1.141	17,4
3-4 locali	3.874	59,2
5 e più locali	1.534	23,4
Settore alberghiero		
Stabilimenti	11	...
Pernottamenti e tasso di occupazione	30.625	17,0

	Ass.	In %
Aziende	**991**	**100,0**
Settore primario	43	4,3
Settore secondario	203	20,5
Settore terziario	745	75,2
Addetti	**12.527**	**100,0**
Settore primario	116	0,9
Settore secondario	5.986	47,8
Settore terziario	6.425	51,3
Uomini	5.527	44,1
Donne	7.000	55,9
Svizzeri	4.585	36,6
Stranieri	7.942	63,4
Disoccupati iscritti	**151**	**...**
Finanze pubbliche		
Debito pubblico pro capite	3.656	...
Risorse fiscali pro capite	5.180	...
Indice di forza finanziaria	124,6	...
Allievi	**1.671**	**100,0**
Scuole dell'infanzia	297	17,8
Scuole dell'obbligo	901	53,9
Scuole medie superiori	173	10,4
Formazione professionale	300	18,0
Automobili e tasso di motorizzazione	**7.557**	**65,25**

* Divergenze rispetto alle modalità di calcolo o di presentazione adottate per la maggioranza dei ritratti comunali e per il ritratto cantonale. Per maggiori dettagli vedi le descrizioni degli indicatori a inizio capitolo.

MERGOSCIA

Altitudine (m s.l.m.): 665
Superficie (km²): 12,14
Densità popolazione (ab./km²): 17,46
Moltiplicatore d'imposta: 100%
Municipali: 3
Consiglieri comunali: ...*
Regione: Locarnese e Vallemaggia
Distretto: Locarno
Agglomerato: ...
Riferimento cartina: 91

Piramide delle età

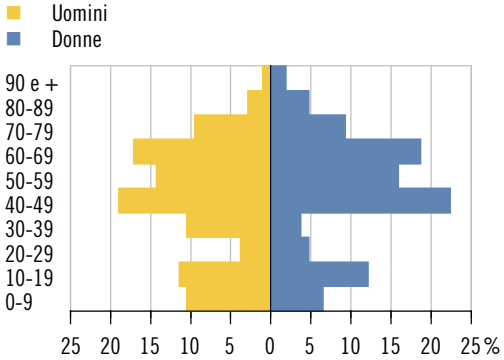

Elezione del Gran Consiglio 2011 (schede) Partecipazione: 47,9%

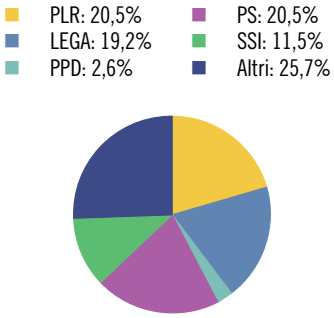

Aziende secondo la dimensione in addetti equivalenti al tempo pieno (ETP)

	Ass.	In %
Popolazione	**212**	**100,0**
Uomini	105	49,5
Donne	107	50,5
Svizzeri	192	90,6
Stranieri	20	9,4
0-19 anni	43	20,3
20-64 anni	119	56,1
65 e più anni	50	23,6
Celibi/nubili	89	42,0
Coniugati	79	37,3
Divorziati	25	11,8
Vedovi	19	9,0
Nascite	**1**	**...**
Edifici abitativi	**473**	**100,0**
Case unifamiliari	456	96,4
Case plurifamiliari	17	3,6
Abitazioni	**508**	**100,0**
1-2 locali	121	23,8
3-4 locali	346	68,1
5 e più locali	41	8,1
Settore alberghiero		
Stabilimenti	–	...
Pernottamenti e tasso di occupazione	–	...

	Ass.	In %
Aziende	**11**	**100,0**
Settore primario	4	36,4
Settore secondario	3	27,3
Settore terziario	4	36,4
Addetti	**31**	**100,0**
Settore primario	17	54,8
Settore secondario	4	12,9
Settore terziario	10	32,3
Uomini	17	54,8
Donne	14	45,2
Svizzeri	31	100,0
Stranieri	–	–
Disoccupati iscritti	**X**	**...**
Finanze pubbliche		
Debito pubblico pro capite	5.631	...
Risorse fiscali pro capite	2.152	...
Indice di forza finanziaria	63,0	...
Allievi	**37**	**100,0**
Scuole dell'infanzia	6	16,2
Scuole dell'obbligo	25	67,6
Scuole medie superiori	3	8,1
Formazione professionale	3	8,1
Automobili e tasso di motorizzazione	**112**	**50,91**

* Divergenze rispetto alle modalità di calcolo o di presentazione adottate per la maggioranza dei ritratti comunali e per il ritratto cantonale. Per maggiori dettagli vedi le descrizioni degli indicatori a inizio capitolo.

MERIDE

Altitudine (m s.l.m.): 576
Superficie (km²): 7,46
Densità popolazione (ab./km²): 42,09
Moltiplicatore d'imposta: 100%
Municipali: 5
Consiglieri comunali: 15
Regione: Mendrisiotto
Distretto: Mendrisio
Agglomerato: ...
Riferimento cartina: 92

Piramide delle età

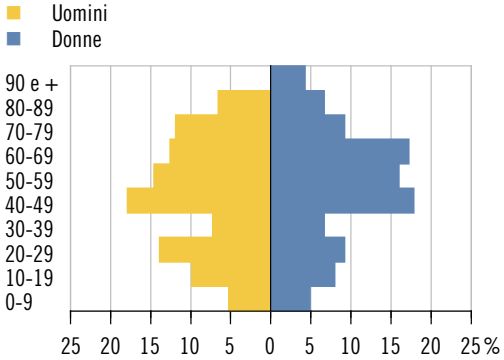

Elezione del Gran Consiglio 2011 (schede) Partecipazione: 55,6%

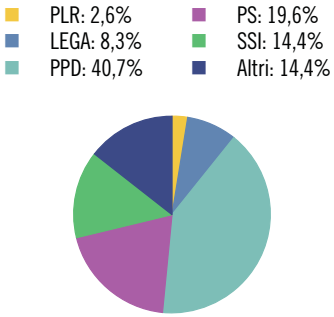

Aziende secondo la dimensione in addetti equivalenti al tempo pieno (ETP)

	Ass.	In %
Popolazione	**314**	**100,0**
Uomini	151	48,1
Donne	163	51,9
Svizzeri	285	90,8
Stranieri	29	9,2
0-19 anni	44	14,0
20-64 anni	189	60,2
65 e più anni	81	25,8
Celibi/nubili	116	36,9
Coniugati	143	45,5
Divorziati	27	8,6
Vedovi	28	8,9
Nascite	**1**	**...**
Edifici abitativi	**142**	**100,0**
Case unifamiliari	99	69,7
Case plurifamiliari	43	30,3
Abitazioni	**223**	**100,0**
1-2 locali	34	15,2
3-4 locali	107	48,0
5 e più locali	82	36,8
Settore alberghiero		
Stabilimenti	1	...
Pernottamenti e tasso di occupazione	X	X

	Ass.	In %
Aziende	**25**	**100,0**
Settore primario	6	24,0
Settore secondario	2	8,0
Settore terziario	17	68,0
Addetti	**54**	**100,0**
Settore primario	17	31,5
Settore secondario	2	3,7
Settore terziario	35	64,8
Uomini	36	66,7
Donne	18	33,3
Svizzeri	47	87,0
Stranieri	7	13,0
Disoccupati iscritti	**6**	**...**
Finanze pubbliche		
Debito pubblico pro capite	8.758	...
Risorse fiscali pro capite	2.292	...
Indice di forza finanziaria	67,3	...
Allievi	**49**	**100,0**
Scuole dell'infanzia	6	12,2
Scuole dell'obbligo	26	53,1
Scuole medie superiori	7	14,3
Formazione professionale	10	20,4
Automobili e tasso di motorizzazione	**200**	**63,09**

MEZZOVICO-VIRA

Altitudine (m s.l.m.): 437
Superficie (km²): 10,21
Densità popolazione (ab./km²): 122,82
Moltiplicatore d'imposta: 60%
Municipali: 5
Consiglieri comunali: 21
Regione: Luganese
Distretto: Lugano
Agglomerato: Lugano
Riferimento cartina: 93

Piramide delle età

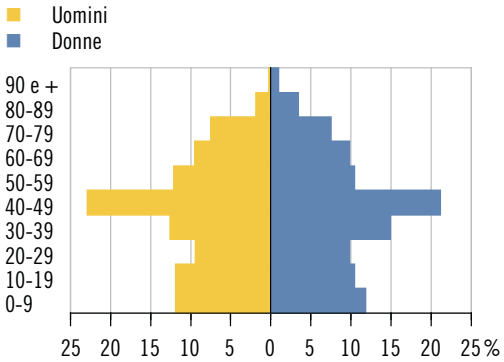

Elezione del Gran Consiglio 2011 (schede) Partecipazione: 70,5%

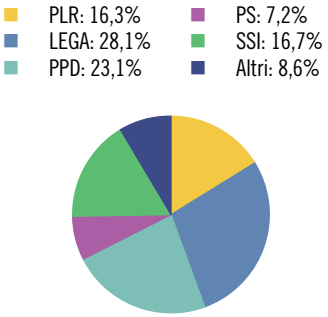

Aziende secondo la dimensione in addetti equivalenti al tempo pieno (ETP)

	Ass.	In %
Popolazione	**1.254**	**100,0**
Uomini	629	50,2
Donne	625	49,8
Svizzeri	1.065	84,9
Stranieri	189	15,1
0-19 anni	289	23,0
20-64 anni	766	61,1
65 e più anni	199	15,9
Celibi/nubili	518	41,3
Coniugati	599	47,8
Divorziati	81	6,5
Vedovi	56	4,5
Nascite	**12**	**...**
Edifici abitativi	**514**	**100,0**
Case unifamiliari	436	84,8
Case plurifamiliari	78	15,2
Abitazioni	**640**	**100,0**
1-2 locali	111	17,3
3-4 locali	388	60,6
5 e più locali	141	22,0
Settore alberghiero		
Stabilimenti	–	...
Pernottamenti e tasso di occupazione	–	...

	Ass.	In %
Aziende	**110**	**100,0**
Settore primario	5	4,6
Settore secondario	45	40,9
Settore terziario	60	54,6
Addetti	**2.276**	**100,0**
Settore primario	13	0,6
Settore secondario	1.622	71,3
Settore terziario	641	28,2
Uomini	1.719	75,5
Donne	557	24,5
Svizzeri	963	42,3
Stranieri	1.313	57,7
Disoccupati iscritti	**16**	**...**
Finanze pubbliche		
Debito pubblico pro capite	5.618	...
Risorse fiscali pro capite	5.566	...
Indice di forza finanziaria	148,3	...
Allievi	**239**	**100,0**
Scuole dell'infanzia	38	15,9
Scuole dell'obbligo	127	53,1
Scuole medie superiori	24	10,0
Formazione professionale	50	20,9
Automobili e tasso di motorizzazione	**1.003**	**85,43**

MIGLIEGLIA

Altitudine (m s.l.m.): 717
Superficie (km²): 5,13
Densità popolazione (ab./km²): 52,44
Moltiplicatore d'imposta: 100%
Municipali: 5
Consiglieri comunali: ...*
Regione: Luganese
Distretto: Lugano
Agglomerato: ...
Riferimento cartina: 94

Piramide delle età

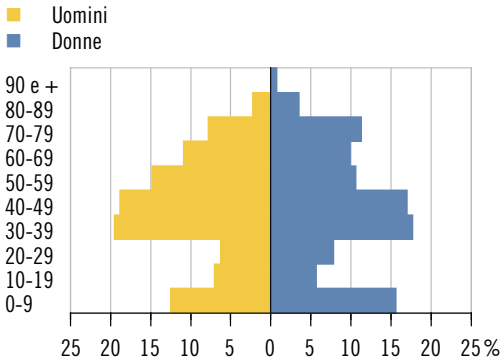

Elezione del Gran Consiglio 2011 (schede) Partecipazione: 61,8%

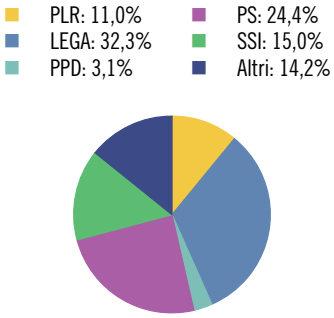

Aziende secondo la dimensione in addetti equivalenti al tempo pieno (ETP)

	Ass.	In %
Popolazione	**269**	**100,0**
Uomini	128	47,6
Donne	141	52,4
Svizzeri	240	89,2
Stranieri	29	10,8
0-19 anni	55	20,4
20-64 anni	160	59,5
65 e più anni	54	20,1
Celibi/nubili	110	40,9
Coniugati	120	44,6
Divorziati	27	10,0
Vedovi	12	4,5
Nascite	**3**	**...**
Edifici abitativi	**171**	**100,0**
Case unifamiliari	154	90,1
Case plurifamiliari	17	9,9
Abitazioni	**193**	**100,0**
1-2 locali	31	16,1
3-4 locali	118	61,1
5 e più locali	44	22,8
Settore alberghiero		
Stabilimenti	1	...
Pernottamenti e tasso di occupazione	X	X

	Ass.	In %
Aziende	**11**	**100,0**
Settore primario	3	27,3
Settore secondario	1	9,1
Settore terziario	7	63,6
Addetti	**37**	**100,0**
Settore primario	6	16,2
Settore secondario	3	8,1
Settore terziario	28	75,7
Uomini	21	56,8
Donne	16	43,2
Svizzeri	22	59,5
Stranieri	15	40,5
Disoccupati iscritti	**X**	**...**
Finanze pubbliche		
Debito pubblico pro capite	4.628	...
Risorse fiscali pro capite	2.058	...
Indice di forza finanziaria	61,0	...
Allievi	**47**	**100,0**
Scuole dell'infanzia	11	23,4
Scuole dell'obbligo	25	53,2
Scuole medie superiori	–	–
Formazione professionale	11	23,4
Automobili e tasso di motorizzazione	**156**	**57,78**

* Divergenze rispetto alle modalità di calcolo o di presentazione adottate per la maggioranza dei ritratti comunali e per il ritratto cantonale. Per maggiori dettagli vedi le descrizioni degli indicatori a inizio capitolo.

MINUSIO

Altitudine (m s.l.m.): 242
Superficie (km²): 5,85
Densità popolazione (ab./km²): 1.211,97
Moltiplicatore d'imposta: 77,5%
Municipali: 7
Consiglieri comunali: 40
Regione: Locarnese e Vallemaggia
Distretto: Locarno
Agglomerato: Locarno
Riferimento cartina: 95

Piramide delle età

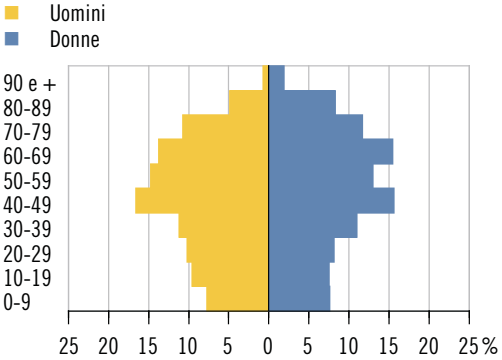

Elezione del Gran Consiglio 2011 (schede) Partecipazione: 51,0%

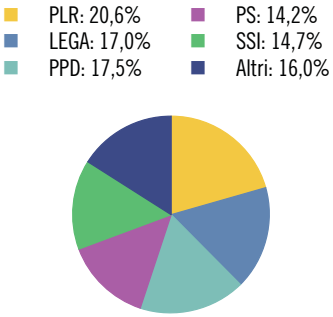

Aziende secondo la dimensione in addetti equivalenti al tempo pieno (ETP)

	Ass.	In %
Popolazione	**7.090**	**100,0**
Uomini	3.266	46,1
Donne	3.824	53,9
Svizzeri	5.507	77,7
Stranieri	1.583	22,3
0-19 anni	1.140	16,1
20-64 anni	4.073	57,4
65 e più anni	1.877	26,5
Celibi/nubili	2.709	38,2
Coniugati	3.066	43,2
Divorziati	732	10,3
Vedovi	583	8,2
Nascite	**68**	**...**
Edifici abitativi	**1.772**	**100,0**
Case unifamiliari	1.076	60,7
Case plurifamiliari	696	39,3
Abitazioni	**5.515**	**100,0**
1-2 locali	1.607	29,1
3-4 locali	2.997	54,3
5 e più locali	911	16,5
Settore alberghiero		
Stabilimenti	4	...
Pernottamenti e tasso di occupazione	44.862	50,7

	Ass.	In %
Aziende	**246**	**100,0**
Settore primario	3	1,2
Settore secondario	54	22,0
Settore terziario	189	76,8
Addetti	**1.527**	**100,0**
Settore primario	4	0,3
Settore secondario	383	25,1
Settore terziario	1.140	74,7
Uomini	846	55,4
Donne	681	44,6
Svizzeri	1.054	69,0
Stranieri	473	31,0
Disoccupati iscritti	**115**	**...**
Finanze pubbliche		
Debito pubblico pro capite	3.836	...
Risorse fiscali pro capite	3.125	...
Indice di forza finanziaria	97,8	...
Allievi	**947**	**100,0**
Scuole dell'infanzia	131	13,8
Scuole dell'obbligo	535	56,5
Scuole medie superiori	108	11,4
Formazione professionale	173	18,3
Automobili e tasso di motorizzazione	**3.778**	**54,42**

MOLENO

Altitudine (m s.l.m.): 267
Superficie (km²): 7,49
Densità popolazione (ab./km²): 14,15
Moltiplicatore d'imposta: 100%
Municipali: 3
Consiglieri comunali: ...*
Regione: Tre Valli
Distretto: Bellinzona
Agglomerato: ...
Riferimento cartina: 96

Piramide delle età

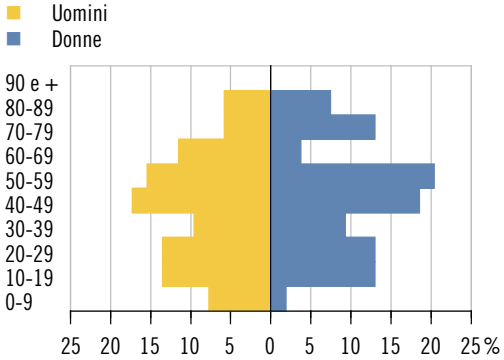

Elezione del Gran Consiglio 2011 (schede) Partecipazione: 59,8%

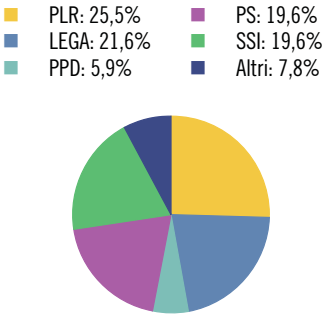

Aziende secondo la dimensione in addetti equivalenti al tempo pieno (ETP)

	Ass.	In %
Popolazione	**106**	**100,0**
Uomini	52	49,1
Donne	54	50,9
Svizzeri	92	86,8
Stranieri	14	13,2
0-19 anni	19	17,9
20-64 anni	68	64,2
65 e più anni	19	17,9
Celibi/nubili	42	39,6
Coniugati	54	50,9
Divorziati	3	2,8
Vedovi	7	6,6
Nascite	**2**	**...**
Edifici abitativi	**63**	**100,0**
Case unifamiliari	57	90,5
Case plurifamiliari	6	9,5
Abitazioni	**71**	**100,0**
1-2 locali	11	15,5
3-4 locali	39	54,9
5 e più locali	21	29,6
Settore alberghiero		
Stabilimenti	–	...
Pernottamenti e tasso di occupazione	–	...

	Ass.	In %
Aziende	**2**	**100,0**
Settore primario	1	50,0
Settore secondario	1	50,0
Settore terziario	–	–
Addetti	**2**	**100,0**
Settore primario	1	50,0
Settore secondario	1	50,0
Settore terziario	–	–
Uomini	2	100,0
Donne	–	–
Svizzeri	2	100,0
Stranieri	–	–
Disoccupati iscritti	**X**	**...**
Finanze pubbliche		
Debito pubblico pro capite	9.534	...
Risorse fiscali pro capite	2.621	...
Indice di forza finanziaria	65,0	...
Allievi	**17**	**100,0**
Scuole dell'infanzia	–	–
Scuole dell'obbligo	9	52,9
Scuole medie superiori	4	23,5
Formazione professionale	4	23,5
Automobili e tasso di motorizzazione	**66**	**56,90**

* Divergenze rispetto alle modalità di calcolo o di presentazione adottate per la maggioranza dei ritratti comunali e per il ritratto cantonale. Per maggiori dettagli vedi le descrizioni degli indicatori a inizio capitolo.

MONTE CARASSO

Altitudine (m s.l.m.): 243
Superficie (km²): 9,64
Densità popolazione (ab./km²): 282,68
Moltiplicatore d'imposta: 87%
Municipali: 7
Consiglieri comunali: 21
Regione: Bellinzonese
Distretto: Bellinzona
Agglomerato: Bellinzona
Riferimento cartina: 97

Piramide delle età

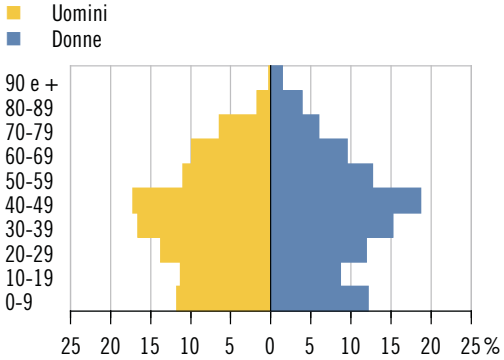

Elezione del Gran Consiglio 2011 (schede) Partecipazione: 69,2%

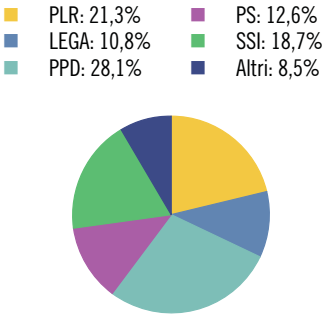

Aziende secondo la dimensione in addetti equivalenti al tempo pieno (ETP)

	Ass.	In %
Popolazione	**2.725**	**100,0**
Uomini	1.340	49,2
Donne	1.385	50,8
Svizzeri	2.143	78,6
Stranieri	582	21,4
0-19 anni	596	21,9
20-64 anni	1.731	63,5
65 e più anni	398	14,6
Celibi/nubili	1.176	43,2
Coniugati	1.242	45,6
Divorziati	169	6,2
Vedovi	138	5,1
Nascite	**38**	**...**
Edifici abitativi	**920**	**100,0**
Case unifamiliari	689	74,9
Case plurifamiliari	231	25,1
Abitazioni	**1.522**	**100,0**
1-2 locali	338	22,2
3-4 locali	1.006	66,1
5 e più locali	178	11,7
Settore alberghiero		
Stabilimenti	2	...
Pernottamenti e tasso di occupazione	X	X

	Ass.	In %
Aziende	**78**	**100,0**
Settore primario	6	7,7
Settore secondario	19	24,4
Settore terziario	53	68,0
Addetti	**468**	**100,0**
Settore primario	20	4,3
Settore secondario	141	30,1
Settore terziario	307	65,6
Uomini	268	57,3
Donne	200	42,7
Svizzeri	251	53,6
Stranieri	217	46,4
Disoccupati iscritti	**47**	**...**
Finanze pubbliche		
Debito pubblico pro capite	2.683	...
Risorse fiscali pro capite	2.445	...
Indice di forza finanziaria	79,1	...
Allievi	**448**	**100,0**
Scuole dell'infanzia	76	17,0
Scuole dell'obbligo	260	58,0
Scuole medie superiori	42	9,4
Formazione professionale	70	15,6
Automobili e tasso di motorizzazione	**1.527**	**57,67**

MONTECENERI

Altitudine (m s.l.m.): 532
Superficie (km²): 37,04*
Densità popolazione (ab./km²): 116,58
Moltiplicatore d'imposta: 90%
Municipali: 7
Consiglieri comunali: 31
Regione: Luganese
Distretto: Lugano
Agglomerato: ...
Riferimento cartina: 98

Piramide delle età

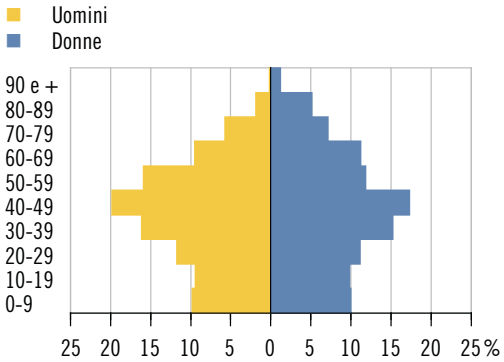

Elezione del Gran Consiglio 2011 (schede) Partecipazione: 65,3%

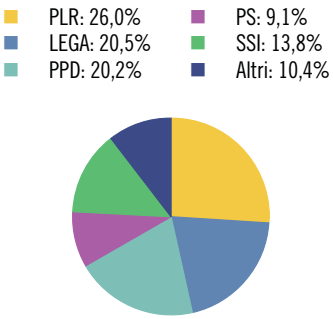

Aziende secondo la dimensione in addetti equivalenti al tempo pieno (ETP)

	Ass.	In %
Popolazione	**4.318**	**100,0**
Uomini	2.283	52,9
Donne	2.035	47,1
Svizzeri	3.329	77,1
Stranieri	989	22,9
0-19 anni	841	19,5
20-64 anni	2.832	65,6
65 e più anni	645	14,9
Celibi/nubili	1.787	41,4
Coniugati	2.026	46,9
Divorziati	277	6,4
Vedovi	228	5,3
Nascite	**57**	**...**
Edifici abitativi	**1.463**	**100,0**
Case unifamiliari	1.137	77,7
Case plurifamiliari	326	22,3
Abitazioni	**2.221**	**100,0**
1-2 locali	379	17,1
3-4 locali	1.514	68,2
5 e più locali	328	14,8
Settore alberghiero		
Stabilimenti	5	...
Pernottamenti e tasso di occupazione	5.220	17,8

	Ass.	In %
Aziende	**227**	**100,0**
Settore primario	10	4,4
Settore secondario	63	27,8
Settore terziario	154	67,8
Addetti	**1.460**	**100,0**
Settore primario	23	1,6
Settore secondario	495	33,9
Settore terziario	942	64,5
Uomini	1.010	69,2
Donne	450	30,8
Svizzeri	921	63,1
Stranieri	539	36,9
Disoccupati iscritti	**77**	**...**
Finanze pubbliche		
Debito pubblico pro capite*	3.624	...
Risorse fiscali pro capite	2.388	...
Indice di forza finanziaria	74,9	...
Allievi	**662**	**100,0**
Scuole dell'infanzia	99	15,0
Scuole dell'obbligo	379	57,3
Scuole medie superiori	50	7,6
Formazione professionale	134	20,2
Automobili e tasso di motorizzazione	**2.735**	**67,03**

* Divergenze rispetto alle modalità di calcolo o di presentazione adottate per la maggioranza dei ritratti comunali e per il ritratto cantonale. Per maggiori dettagli vedi le descrizioni degli indicatori a inizio capitolo.

MONTEGGIO

Altitudine (m s.l.m.): 332
Superficie (km²): 3,36
Densità popolazione (ab./km²): 263,69
Moltiplicatore d'imposta: 70%
Municipali: 7
Consiglieri comunali: 21
Regione: Luganese
Distretto: Lugano
Agglomerato: ...
Riferimento cartina: 99

Piramide delle età

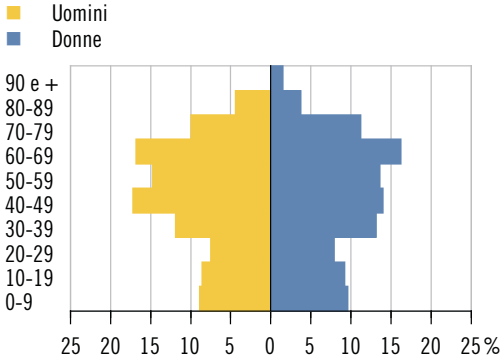

Elezione del Gran Consiglio 2011 (schede) Partecipazione: 47,0%

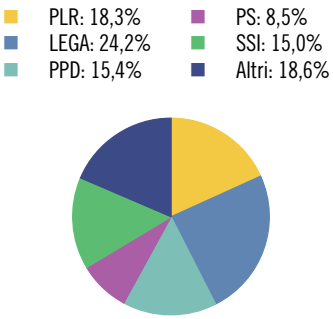

Aziende secondo la dimensione in addetti equivalenti al tempo pieno (ETP)

	Ass.	In %
Popolazione	**886**	**100,0**
Uomini	429	48,4
Donne	457	51,6
Svizzeri	726	81,9
Stranieri	160	18,1
0-19 anni	161	18,2
20-64 anni	509	57,4
65 e più anni	216	24,4
Celibi/nubili	331	37,4
Coniugati	406	45,8
Divorziati	95	10,7
Vedovi	54	6,1
Nascite	**6**	**...**
Edifici abitativi	**451**	**100,0**
Case unifamiliari	361	80,0
Case plurifamiliari	90	20,0
Abitazioni	**648**	**100,0**
1-2 locali	55	8,5
3-4 locali	354	54,6
5 e più locali	239	36,9
Settore alberghiero		
Stabilimenti	–	...
Pernottamenti e tasso di occupazione	–	...

	Ass.	In %
Aziende	**42**	**100,0**
Settore primario	4	9,5
Settore secondario	11	26,2
Settore terziario	27	64,3
Addetti	**598**	**100,0**
Settore primario	18	3,0
Settore secondario	489	81,8
Settore terziario	91	15,2
Uomini	440	73,6
Donne	158	26,4
Svizzeri	128	21,4
Stranieri	470	78,6
Disoccupati iscritti	**17**	**...**
Finanze pubbliche		
Debito pubblico pro capite	-3.081	...
Risorse fiscali pro capite	4.544	...
Indice di forza finanziaria	112,4	...
Allievi	**130**	**100,0**
Scuole dell'infanzia	25	19,2
Scuole dell'obbligo	68	52,3
Scuole medie superiori	12	9,2
Formazione professionale	25	19,2
Automobili e tasso di motorizzazione	**389**	**44,66**

MORBIO INFERIORE

Altitudine (m s.l.m.): 342
Superficie (km²): 2,29
Densità popolazione (ab./km²): 1.993,45
Moltiplicatore d'imposta: 88%
Municipali: 7
Consiglieri comunali: 30
Regione: Mendrisiotto
Distretto: Mendrisio
Agglomerato: Chiasso-Mendrisio
Riferimento cartina: 100

Piramide delle età

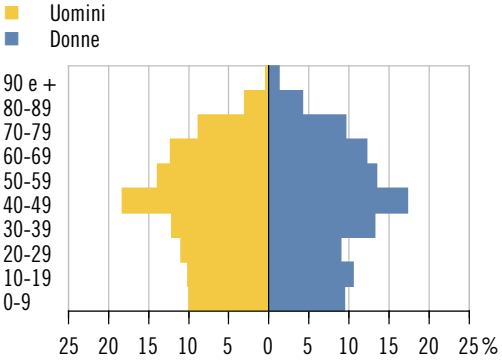

Elezione del Gran Consiglio 2011 (schede) Partecipazione: 60,6%

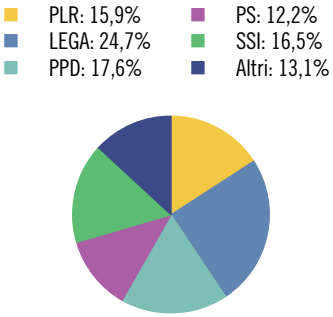

Aziende secondo la dimensione in addetti equivalenti al tempo pieno (ETP)

	Ass.	In %
Popolazione	**4.565**	**100,0**
Uomini	2.170	47,5
Donne	2.395	52,5
Svizzeri	3.533	77,4
Stranieri	1.032	22,6
0-19 anni	913	20,0
20-64 anni	2.734	59,9
65 e più anni	918	20,1
Celibi/nubili	1.808	39,6
Coniugati	2.182	47,8
Divorziati	348	7,6
Vedovi	227	5,0
Nascite	**47**	**...**
Edifici abitativi	**950**	**100,0**
Case unifamiliari	692	72,8
Case plurifamiliari	258	27,2
Abitazioni	**2.215**	**100,0**
1-2 locali	245	11,1
3-4 locali	1.386	62,6
5 e più locali	584	26,4
Settore alberghiero		
Stabilimenti	–	...
Pernottamenti e tasso di occupazione	–	...

	Ass.	In %
Aziende	**193**	**100,0**
Settore primario	7	3,6
Settore secondario	27	14,0
Settore terziario	159	82,4
Addetti	**1.398**	**100,0**
Settore primario	21	1,5
Settore secondario	251	18,0
Settore terziario	1.126	80,5
Uomini	678	48,5
Donne	720	51,5
Svizzeri	715	51,1
Stranieri	683	48,9
Disoccupati iscritti	**100**	**...**
Finanze pubbliche		
Debito pubblico pro capite	2.380	...
Risorse fiscali pro capite	2.715	...
Indice di forza finanziaria	87,1	...
Allievi	**725**	**100,0**
Scuole dell'infanzia	136	18,8
Scuole dell'obbligo	370	51,0
Scuole medie superiori	87	12,0
Formazione professionale	132	18,2
Automobili e tasso di motorizzazione	**2.770**	**61,47**

MORCOTE

Altitudine (m s.l.m.): 292
Superficie (km²): 2,80
Densità popolazione (ab./km²): 259,29
Moltiplicatore d'imposta: 80%
Municipali: 5
Consiglieri comunali: 20
Regione: Luganese
Distretto: Lugano
Agglomerato: Lugano
Riferimento cartina: 101

Piramide delle età

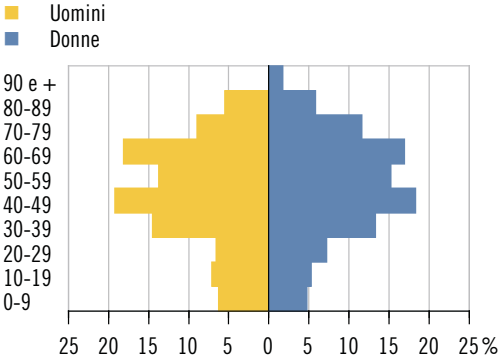

Elezione del Gran Consiglio 2011 (schede) Partecipazione: 68,2%

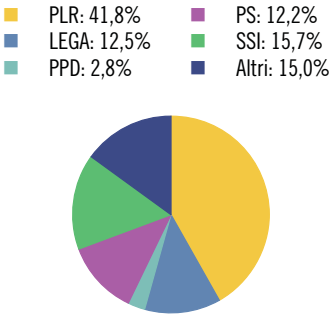

Aziende secondo la dimensione in addetti equivalenti al tempo pieno (ETP)

	Ass.	In %
Popolazione	**726**	**100,0**
Uomini	365	50,3
Donne	361	49,7
Svizzeri	442	60,9
Stranieri	284	39,1
0-19 anni	85	11,7
20-64 anni	462	63,6
65 e più anni	179	24,7
Celibi/nubili	256	35,3
Coniugati	357	49,2
Divorziati	64	8,8
Vedovi	49	6,7
Nascite	**6**	**...**
Edifici abitativi	**428**	**100,0**
Case unifamiliari	321	75,0
Case plurifamiliari	107	25,0
Abitazioni	**942**	**100,0**
1-2 locali	330	35,0
3-4 locali	429	45,5
5 e più locali	183	19,4
Settore alberghiero		
Stabilimenti	4	...
Pernottamenti e tasso di occupazione	11.866	32,7

	Ass.	In %
Aziende	**43**	**100,0**
Settore primario	–	–
Settore secondario	5	11,6
Settore terziario	38	88,4
Addetti	**252**	**100,0**
Settore primario	–	–
Settore secondario	31	12,3
Settore terziario	221	87,7
Uomini	128	50,8
Donne	124	49,2
Svizzeri	111	44,1
Stranieri	141	56,0
Disoccupati iscritti	**13**	**...**
Finanze pubbliche		
Debito pubblico pro capite	466	...
Risorse fiscali pro capite	6.016	...
Indice di forza finanziaria	134,5	...
Allievi	**95**	**100,0**
Scuole dell'infanzia	10	10,5
Scuole dell'obbligo	32	33,7
Scuole medie superiori	8	8,4
Formazione professionale	45	47,4
Automobili e tasso di motorizzazione	**527**	**72,99**

MOSOGNO

Altitudine (m s.l.m.): 771
Superficie (km²): 8,61
Densità popolazione (ab./km²): 6,16
Moltiplicatore d'imposta: 100%
Municipali: 3
Consiglieri comunali: ...*
Regione: Locarnese e Vallemaggia
Distretto: Locarno
Agglomerato: ...
Riferimento cartina: 102

Piramide delle età*

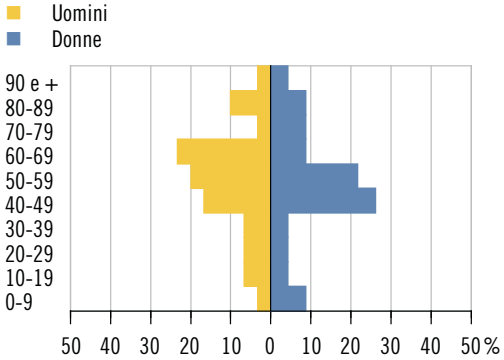

Elezione del Gran Consiglio 2011 (schede) Partecipazione: 29,7%

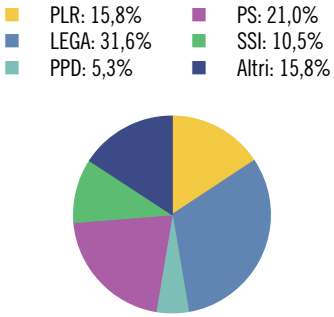

Aziende secondo la dimensione in addetti equivalenti al tempo pieno (ETP)

	Ass.	In %
Popolazione	**53**	**100,0**
Uomini	30	56,6
Donne	23	43,4
Svizzeri	49	92,5
Stranieri	4	7,5
0-19 anni	6	11,3
20-64 anni	32	60,4
65 e più anni	15	28,3
Celibi/nubili	20	37,7
Coniugati	22	41,5
Divorziati	4	7,5
Vedovi	7	13,2
Nascite	–	...
Edifici abitativi	**62**	**100,0**
Case unifamiliari	53	85,5
Case plurifamiliari	9	14,5
Abitazioni	**76**	**100,0**
1-2 locali	16	21,1
3-4 locali	40	52,6
5 e più locali	20	26,3
Settore alberghiero		
Stabilimenti	–	...
Pernottamenti e tasso di occupazione	–	...

	Ass.	In %
Aziende	**6**	**100,0**
Settore primario	3	50,0
Settore secondario	2	33,3
Settore terziario	1	16,7
Addetti	**17**	**100,0**
Settore primario	7	41,2
Settore secondario	8	47,1
Settore terziario	2	11,8
Uomini	12	70,6
Donne	5	29,4
Svizzeri	16	94,1
Stranieri	1	5,9
Disoccupati iscritti	**X**	...
Finanze pubbliche		
Debito pubblico pro capite	-2.120	...
Risorse fiscali pro capite	2.304	...
Indice di forza finanziaria	56,7	...
Allievi	**5**	**100,0**
Scuole dell'infanzia	–	–
Scuole dell'obbligo	4	80,0
Scuole medie superiori	1	20,0
Formazione professionale	–	–
Automobili e tasso di motorizzazione	**64**	**123,08**

* Divergenze rispetto alle modalità di calcolo o di presentazione adottate per la maggioranza dei ritratti comunali e per il ritratto cantonale.
Per maggiori dettagli vedi le descrizioni degli indicatori a inizio capitolo.

MURALTO

Altitudine (m s.l.m.): 221
Superficie (km²): 0,60
Densità popolazione (ab./km²): 4.661,67
Moltiplicatore d'imposta: 74%
Municipali: 5
Consiglieri comunali: 30
Regione: Locarnese e Vallemaggia
Distretto: Locarno
Agglomerato: Locarno
Riferimento cartina: 103

Piramide delle età

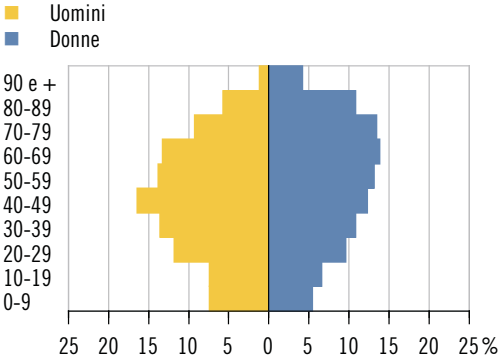

Elezione del Gran Consiglio 2011 (schede) Partecipazione: 47,1%

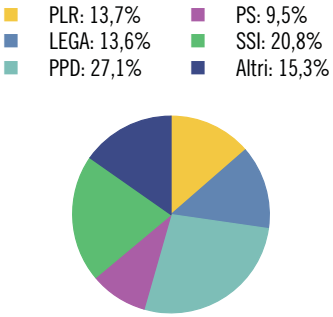

Aziende secondo la dimensione in addetti equivalenti al tempo pieno (ETP)

	Ass.	In %
Popolazione	**2.797**	**100,0**
Uomini	1.290	46,1
Donne	1.507	53,9
Svizzeri	2.049	73,3
Stranieri	748	26,7
0-19 anni	371	13,3
20-64 anni	1.584	56,6
65 e più anni	842	30,1
Celibi/nubili	1.119	40,0
Coniugati	1.079	38,6
Divorziati	349	12,5
Vedovi	250	8,9
Nascite	**22**	**...**
Edifici abitativi	**325**	**100,0**
Case unifamiliari	99	30,5
Case plurifamiliari	226	69,5
Abitazioni	**2.520**	**100,0**
1-2 locali	1.050	41,7
3-4 locali	1.220	48,4
5 e più locali	250	9,9
Settore alberghiero		
Stabilimenti	17	...
Pernottamenti e tasso di occupazione	119.942	42,7

	Ass.	In %
Aziende	**236**	**100,0**
Settore primario	1	0,4
Settore secondario	14	5,9
Settore terziario	221	93,6
Addetti	**1.287**	**100,0**
Settore primario	1	0,1
Settore secondario	61	4,7
Settore terziario	1.225	95,2
Uomini	584	45,4
Donne	703	54,6
Svizzeri	837	65,0
Stranieri	450	35,0
Disoccupati iscritti	**77**	**...**
Finanze pubbliche		
Debito pubblico pro capite	2.678	...
Risorse fiscali pro capite	3.523	...
Indice di forza finanziaria	106,4	...
Allievi	**323**	**100,0**
Scuole dell'infanzia	47	14,6
Scuole dell'obbligo	186	57,6
Scuole medie superiori	40	12,4
Formazione professionale	50	15,5
Automobili e tasso di motorizzazione	**1.393**	**50,31**

MUZZANO



Altitudine (m s.l.m.): 385
Superficie (km²): 1,57
Densità popolazione (ab./km²): 464,97
Moltiplicatore d'imposta: 75%
Municipali: 5
Consiglieri comunali: 21
Regione: Luganese
Distretto: Lugano
Agglomerato: Lugano
Riferimento cartina: 104

Piramide delle età

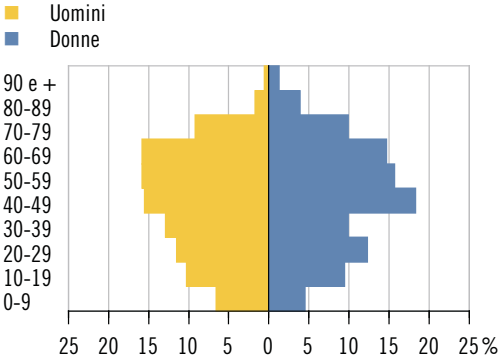

Elezione del Gran Consiglio 2011 (schede) Partecipazione: 63,5%

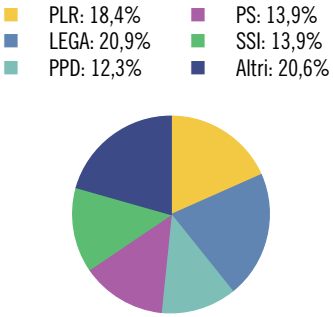

Aziende secondo la dimensione in addetti equivalenti al tempo pieno (ETP)

	Ass.	In %
Popolazione	**730**	**100,0**
Uomini	348	47,7
Donne	382	52,3
Svizzeri	612	83,8
Stranieri	118	16,2
0-19 anni	112	15,3
20-64 anni	462	63,3
65 e più anni	156	21,4
Celibi/nubili	294	40,3
Coniugati	331	45,3
Divorziati	58	7,9
Vedovi	47	6,4
Nascite	**8**	**...**
Edifici abitativi	**296**	**100,0**
Case unifamiliari	233	78,7
Case plurifamiliari	63	21,3
Abitazioni	**387**	**100,0**
1-2 locali	30	7,8
3-4 locali	198	51,2
5 e più locali	159	41,1
Settore alberghiero		
Stabilimenti	1	...
Pernottamenti e tasso di occupazione	X	X

	Ass.	In %
Aziende	**54**	**100,0**
Settore primario	3	5,6
Settore secondario	13	24,1
Settore terziario	38	70,4
Addetti	**892**	**100,0**
Settore primario	53	5,9
Settore secondario	485	54,4
Settore terziario	354	39,7
Uomini	717	80,4
Donne	175	19,6
Svizzeri	587	65,8
Stranieri	305	34,2
Disoccupati iscritti	**13**	**...**
Finanze pubbliche		
Debito pubblico pro capite	3.796	...
Risorse fiscali pro capite	4.107	...
Indice di forza finanziaria	111,2	...
Allievi	**140**	**100,0**
Scuole dell'infanzia	23	16,4
Scuole dell'obbligo	79	56,4
Scuole medie superiori	16	11,4
Formazione professionale	22	15,7
Automobili e tasso di motorizzazione	**600**	**79,89**

NEGGIO

Altitudine (m s.l.m.): 391
Superficie (km²): 0,91
Densità popolazione (ab./km²): 362,64
Moltiplicatore d'imposta: 90%
Municipali: 5
Consiglieri comunali: 17
Regione: Luganese
Distretto: Lugano
Agglomerato: Lugano
Riferimento cartina: 105

Piramide delle età

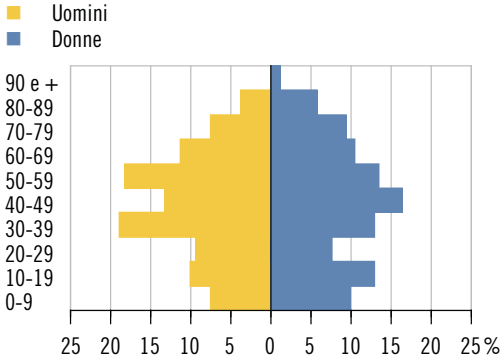

Elezione del Gran Consiglio 2011 (schede) Partecipazione: 67,9%

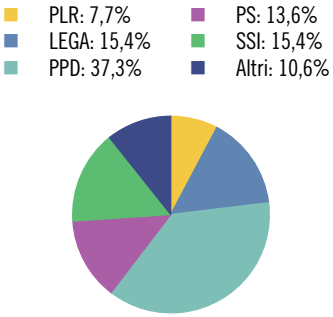

Aziende secondo la dimensione in addetti equivalenti al tempo pieno (ETP)

	Ass.	In %
Popolazione	**330**	**100,0**
Uomini	159	48,2
Donne	171	51,8
Svizzeri	287	87,0
Stranieri	43	13,0
0-19 anni	67	20,3
20-64 anni	197	59,7
65 e più anni	66	20,0
Celibi/nubili	141	42,7
Coniugati	159	48,2
Divorziati	12	3,6
Vedovi	18	5,5
Nascite	**3**	**...**
Edifici abitativi	**147**	**100,0**
Case unifamiliari	117	79,6
Case plurifamiliari	30	20,4
Abitazioni	**191**	**100,0**
1-2 locali	11	5,8
3-4 locali	102	53,4
5 e più locali	78	40,8
Settore alberghiero		
Stabilimenti	–	...
Pernottamenti e tasso di occupazione	–	...

	Ass.	In %
Aziende	**16**	**100,0**
Settore primario	2	12,5
Settore secondario	3	18,8
Settore terziario	11	68,8
Addetti	**82**	**100,0**
Settore primario	6	7,3
Settore secondario	17	20,7
Settore terziario	59	72,0
Uomini	44	53,7
Donne	38	46,3
Svizzeri	65	79,3
Stranieri	17	20,7
Disoccupati iscritti	**X**	**...**
Finanze pubbliche		
Debito pubblico pro capite	4.287	...
Risorse fiscali pro capite	3.443	...
Indice di forza finanziaria	93,1	...
Allievi	**55**	**100,0**
Scuole dell'infanzia	7	12,7
Scuole dell'obbligo	27	49,1
Scuole medie superiori	11	20,0
Formazione professionale	10	18,2
Automobili e tasso di motorizzazione	**222**	**67,89**

NOVAGGIO

Altitudine (m s.l.m.): 643
Superficie (km²): 4,31
Densità popolazione (ab./km²): 188,17
Moltiplicatore d'imposta: 100%
Municipali: 5
Consiglieri comunali: 21
Regione: Luganese
Distretto: Lugano
Agglomerato: Lugano
Riferimento cartina: 106

Piramide delle età

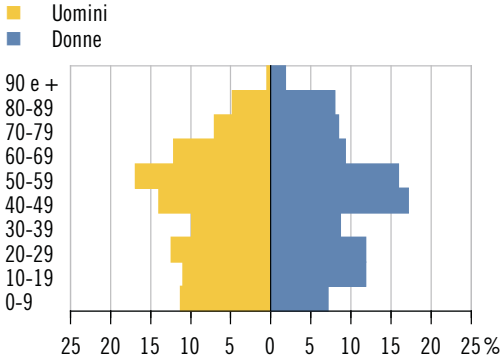

Elezione del Gran Consiglio 2011 (schede) Partecipazione: 61,5%

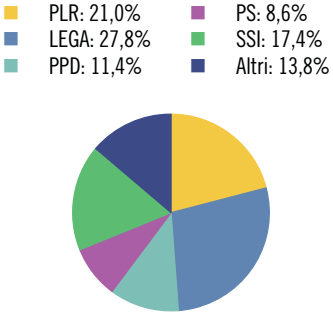

Aziende secondo la dimensione in addetti equivalenti al tempo pieno (ETP)

	Ass.	In %
Popolazione	**811**	**100,0**
Uomini	372	45,9
Donne	439	54,1
Svizzeri	735	90,6
Stranieri	76	9,4
0-19 anni	166	20,5
20-64 anni	480	59,2
65 e più anni	165	20,3
Celibi/nubili	329	40,6
Coniugati	372	45,9
Divorziati	61	7,5
Vedovi	49	6,0
Nascite	**6**	**...**
Edifici abitativi	**396**	**100,0**
Case unifamiliari	316	79,8
Case plurifamiliari	80	20,2
Abitazioni	**541**	**100,0**
1-2 locali	75	13,9
3-4 locali	304	56,2
5 e più locali	162	29,9
Settore alberghiero		
Stabilimenti	3	...
Pernottamenti e tasso di occupazione	X	X

	Ass.	In %
Aziende	**39**	**100,0**
Settore primario	3	7,7
Settore secondario	6	15,4
Settore terziario	30	76,9
Addetti	**247**	**100,0**
Settore primario	8	3,2
Settore secondario	25	10,1
Settore terziario	214	86,6
Uomini	111	44,9
Donne	136	55,1
Svizzeri	187	75,7
Stranieri	60	24,3
Disoccupati iscritti	**10**	**...**
Finanze pubbliche		
Debito pubblico pro capite	5.371	...
Risorse fiscali pro capite	2.209	...
Indice di forza finanziaria	69,4	...
Allievi	**156**	**100,0**
Scuole dell'infanzia	31	19,9
Scuole dell'obbligo	93	59,6
Scuole medie superiori	11	7,1
Formazione professionale	21	13,5
Automobili e tasso di motorizzazione	**491**	**60,62**

NOVAZZANO

Altitudine (m s.l.m.): 345
Superficie (km²): 5,18
Densità popolazione (ab./km²): 461,20
Moltiplicatore d'imposta: 75%
Municipali: 7
Consiglieri comunali: 30
Regione: Mendrisiotto
Distretto: Mendrisio
Agglomerato: Chiasso-Mendrisio
Riferimento cartina: 107

Piramide delle età

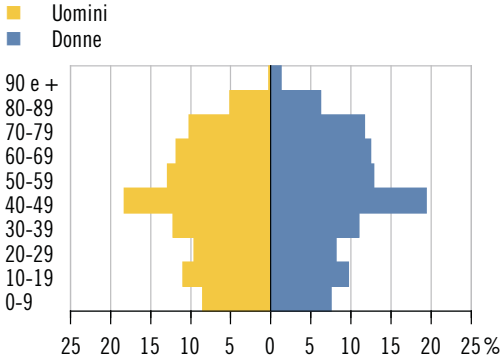

Elezione del Gran Consiglio 2011 (schede) Partecipazione: 70,2%

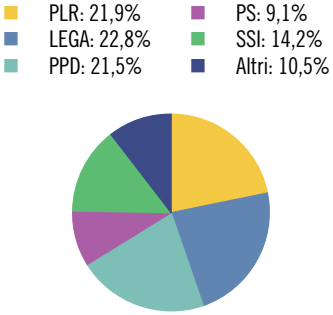

Aziende secondo la dimensione in addetti equivalenti al tempo pieno (ETP)

	Ass.	In %
Popolazione	**2.389**	**100,0**
Uomini	1.161	48,6
Donne	1.228	51,4
Svizzeri	2.024	84,7
Stranieri	365	15,3
0-19 anni	438	18,3
20-64 anni	1.400	58,6
65 e più anni	551	23,1
Celibi/nubili	926	38,8
Coniugati	1.164	48,7
Divorziati	144	6,0
Vedovi	155	6,5
Nascite	**12**	**...**
Edifici abitativi	**587**	**100,0**
Case unifamiliari	369	62,9
Case plurifamiliari	218	37,1
Abitazioni	**1.197**	**100,0**
1-2 locali	164	13,7
3-4 locali	793	66,2
5 e più locali	240	20,1
Settore alberghiero		
Stabilimenti	1	...
Pernottamenti e tasso di occupazione	X	X

	Ass.	In %
Aziende	**152**	**100,0**
Settore primario	21	13,8
Settore secondario	30	19,7
Settore terziario	101	66,5
Addetti	**1.676**	**100,0**
Settore primario	59	3,5
Settore secondario	910	54,3
Settore terziario	707	42,2
Uomini	1.143	68,2
Donne	533	31,8
Svizzeri	535	31,9
Stranieri	1.141	68,1
Disoccupati iscritti	**46**	**...**
Finanze pubbliche		
Debito pubblico pro capite	61	...
Risorse fiscali pro capite	3.145	...
Indice di forza finanziaria	90,7	...
Allievi	**384**	**100,0**
Scuole dell'infanzia	45	11,7
Scuole dell'obbligo	227	59,1
Scuole medie superiori	45	11,7
Formazione professionale	67	17,4
Automobili e tasso di motorizzazione	**1.643**	**68,32**

ONSERNONE

Altitudine (m s.l.m.): 1.074
Superficie (km²): 29,86
Densità popolazione (ab./km²): 9,14
Moltiplicatore d'imposta: 100%
Municipali: 5
Consiglieri comunali: 18
Regione: Locarnese e Vallemaggia
Distretto: Locarno
Agglomerato: ...
Riferimento cartina: 108

Piramide delle età

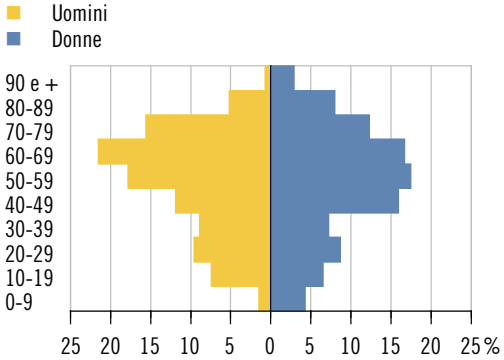

Elezione del Gran Consiglio 2011 (schede) Partecipazione: 33,9%

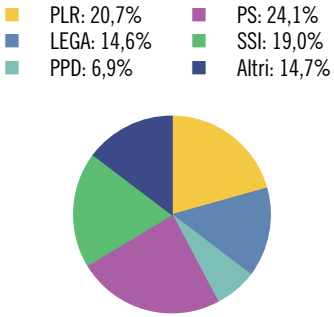

Aziende secondo la dimensione in addetti equivalenti al tempo pieno (ETP)

	Ass.	In %
Popolazione	**273**	**100,0**
Uomini	135	49,5
Donne	138	50,5
Svizzeri	260	95,2
Stranieri	13	4,8
0-19 anni	27	9,9
20-64 anni	159	58,2
65 e più anni	87	31,9
Celibi/nubili	103	37,7
Coniugati	121	44,3
Divorziati	28	10,3
Vedovi	21	7,7
Nascite	–	...
Edifici abitativi	**454**	**100,0**
Case unifamiliari	357	78,6
Case plurifamiliari	97	21,4
Abitazioni	**621**	**100,0**
1-2 locali	283	45,6
3-4 locali	274	44,1
5 e più locali	64	10,3
Settore alberghiero		
Stabilimenti	1	...
Pernottamenti e tasso di occupazione	X	X

	Ass.	In %
Aziende	**20**	**100,0**
Settore primario	8	40,0
Settore secondario	1	5,0
Settore terziario	11	55,0
Addetti	**112**	**100,0**
Settore primario	19	17,0
Settore secondario	1	0,9
Settore terziario	92	82,1
Uomini	43	38,4
Donne	69	61,6
Svizzeri	103	92,0
Stranieri	9	8,0
Disoccupati iscritti	**X**	**...**
Finanze pubbliche		
Debito pubblico pro capite	3.518	...
Risorse fiscali pro capite	2.321	...
Indice di forza finanziaria	57,7	...
Allievi	**30**	**100,0**
Scuole dell'infanzia	2	6,7
Scuole dell'obbligo	17	56,7
Scuole medie superiori	–	–
Formazione professionale	11	36,7
Automobili e tasso di motorizzazione	**107**	**37,94**

ORIGLIO

Altitudine (m s.l.m.): 422
Superficie (km²): 2,07
Densità popolazione (ab./km²): 668,12
Moltiplicatore d'imposta: 77,5%
Municipali: 5
Consiglieri comunali: 25
Regione: Luganese
Distretto: Lugano
Agglomerato: Lugano
Riferimento cartina: 109

Piramide delle età

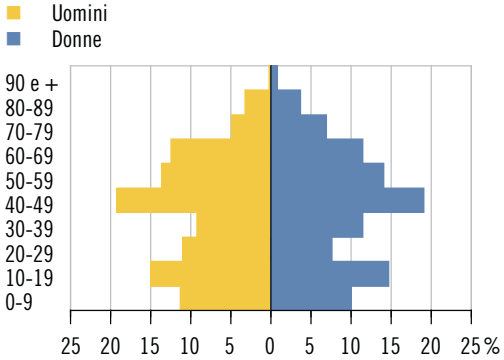

Elezione del Gran Consiglio 2011 (schede) Partecipazione: 62,2%

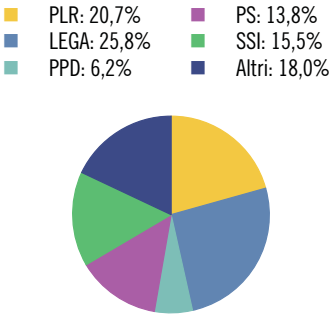

Aziende secondo la dimensione in addetti equivalenti al tempo pieno (ETP)

	Ass.	In %
Popolazione	**1.383**	**100,0**
Uomini	655	47,4
Donne	728	52,6
Svizzeri	1.147	82,9
Stranieri	236	17,1
0-19 anni	352	25,5
20-64 anni	825	59,7
65 e più anni	206	14,9
Celibi/nubili	591	42,7
Coniugati	633	45,8
Divorziati	95	6,9
Vedovi	64	4,6
Nascite	**12**	**...**
Edifici abitativi	**477**	**100,0**
Case unifamiliari	373	78,2
Case plurifamiliari	104	21,8
Abitazioni	**681**	**100,0**
1-2 locali	75	11,0
3-4 locali	355	52,1
5 e più locali	251	36,9
Settore alberghiero		
Stabilimenti	1	...
Pernottamenti e tasso di occupazione	X	X

	Ass.	In %
Aziende	**36**	**100,0**
Settore primario	4	11,1
Settore secondario	7	19,4
Settore terziario	25	69,4
Addetti	**146**	**100,0**
Settore primario	9	6,2
Settore secondario	19	13,0
Settore terziario	118	80,8
Uomini	91	62,3
Donne	55	37,7
Svizzeri	83	56,9
Stranieri	63	43,2
Disoccupati iscritti	**16**	**...**
Finanze pubbliche		
Debito pubblico pro capite	3.287	...
Risorse fiscali pro capite	3.534	...
Indice di forza finanziaria	110,5	...
Allievi	**297**	**100,0**
Scuole dell'infanzia	39	13,1
Scuole dell'obbligo	171	57,6
Scuole medie superiori	47	15,8
Formazione professionale	40	13,5
Automobili e tasso di motorizzazione	**834**	**61,55**

ORSELINA

Altitudine (m s.l.m.): 447
Superficie (km²): 1,94
Densità popolazione (ab./km²): 388,14
Moltiplicatore d'imposta: 68%
Municipali: 5
Consiglieri comunali: 20
Regione: Locarnese e Vallemaggia
Distretto: Locarno
Agglomerato: Locarno
Riferimento cartina: 110

Piramide delle età

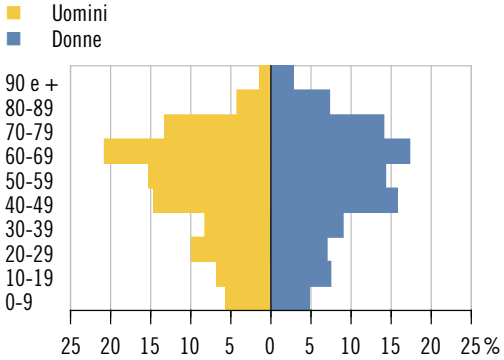

Elezione del Gran Consiglio 2011 (schede) Partecipazione: 43,8%

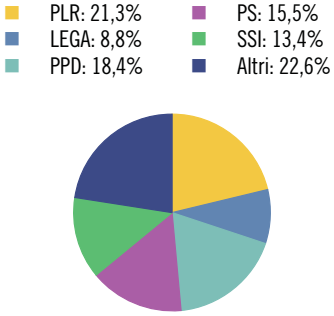

Aziende secondo la dimensione in addetti equivalenti al tempo pieno (ETP)

	Ass.	In %
Popolazione	**753**	**100,0**
Uomini	355	47,1
Donne	398	52,9
Svizzeri	600	79,7
Stranieri	153	20,3
0-19 anni	93	12,4
20-64 anni	424	56,3
65 e più anni	236	31,3
Celibi/nubili	253	33,6
Coniugati	370	49,1
Divorziati	74	9,8
Vedovi	56	7,4
Nascite	**6**	**...**
Edifici abitativi	**504**	**100,0**
Case unifamiliari	318	63,1
Case plurifamiliari	186	36,9
Abitazioni	**1.147**	**100,0**
1-2 locali	458	39,9
3-4 locali	567	49,4
5 e più locali	122	10,6
Settore alberghiero		
Stabilimenti	1	...
Pernottamenti e tasso di occupazione	X	X

	Ass.	In %
Aziende	**36**	**100,0**
Settore primario	–	–
Settore secondario	1	2,8
Settore terziario	35	97,2
Addetti	**470**	**100,0**
Settore primario	–	–
Settore secondario	1	0,2
Settore terziario	469	99,8
Uomini	153	32,6
Donne	317	67,5
Svizzeri	256	54,5
Stranieri	214	45,5
Disoccupati iscritti	**10**	**...**
Finanze pubbliche		
Debito pubblico pro capite	1.894	...
Risorse fiscali pro capite	4.077	...
Indice di forza finanziaria	109,7	...
Allievi	**92**	**100,0**
Scuole dell'infanzia	12	13,0
Scuole dell'obbligo	55	59,8
Scuole medie superiori	12	13,0
Formazione professionale	13	14,1
Automobili e tasso di motorizzazione	**510**	**67,55**

OSOGNA

Altitudine (m s.l.m.): 274
Superficie (km²): 18,99
Densità popolazione (ab./km²): 54,34
Moltiplicatore d'imposta: 100%
Municipali: 5
Consiglieri comunali: 25
Regione: Tre Valli
Distretto: Riviera
Agglomerato: ...
Riferimento cartina: 111

Piramide delle età

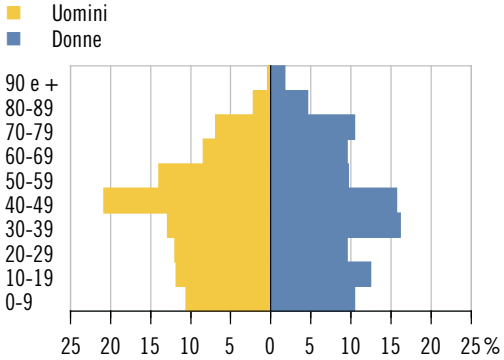

Elezione del Gran Consiglio 2011 (schede) Partecipazione: 61,8%

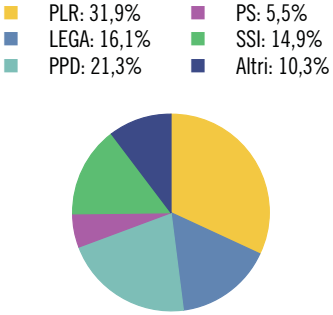

Aziende secondo la dimensione in addetti equivalenti al tempo pieno (ETP)

	Ass.	In %
Popolazione	**1.032**	**100,0**
Uomini	549	53,2
Donne	483	46,8
Svizzeri	683	66,2
Stranieri	349	33,8
0-19 anni	233	22,6
20-64 anni	623	60,4
65 e più anni	176	17,1
Celibi/nubili	422	40,9
Coniugati	504	48,8
Divorziati	53	5,1
Vedovi	53	5,1
Nascite	**11**	**...**
Edifici abitativi	**296**	**100,0**
Case unifamiliari	220	74,3
Case plurifamiliari	76	25,7
Abitazioni	**506**	**100,0**
1-2 locali	89	17,6
3-4 locali	308	60,9
5 e più locali	109	21,5
Settore alberghiero		
Stabilimenti	–	...
Pernottamenti e tasso di occupazione	–	...

	Ass.	In %
Aziende	**35**	**100,0**
Settore primario	4	11,4
Settore secondario	12	34,3
Settore terziario	19	54,3
Addetti	**241**	**100,0**
Settore primario	6	2,5
Settore secondario	182	75,5
Settore terziario	53	22,0
Uomini	208	86,3
Donne	33	13,7
Svizzeri	91	37,8
Stranieri	150	62,2
Disoccupati iscritti	**19**	**...**
Finanze pubbliche		
Debito pubblico pro capite	3.898	...
Risorse fiscali pro capite	2.196	...
Indice di forza finanziaria	71,0	...
Allievi	**194**	**100,0**
Scuole dell'infanzia	25	12,9
Scuole dell'obbligo	117	60,3
Scuole medie superiori	10	5,2
Formazione professionale	42	21,6
Automobili e tasso di motorizzazione	**618**	**59,83**

PARADISO

Altitudine (m s.l.m.): 278
Superficie (km²): 0,89
Densità popolazione (ab./km²): 4.105,62
Moltiplicatore d'imposta: 53%
Municipali: 7
Consiglieri comunali: 20
Regione: Luganese
Distretto: Lugano
Agglomerato: Lugano
Riferimento cartina: 112

Piramide delle età

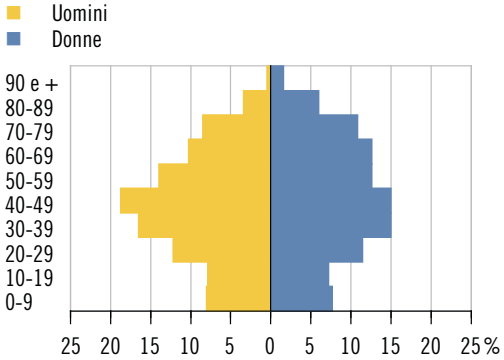

Elezione del Gran Consiglio 2011 (schede) Partecipazione: 47,6%

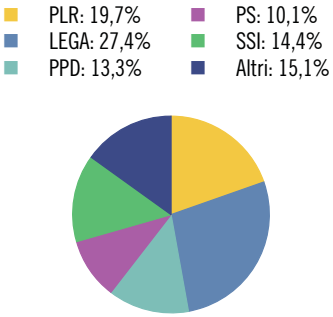

Aziende secondo la dimensione in addetti equivalenti al tempo pieno (ETP)

	Ass.	In %
Popolazione	**3.654**	**100,0**
Uomini	1.843	50,4
Donne	1.811	49,6
Svizzeri	1.747	47,8
Stranieri	1.907	52,2
0-19 anni	564	15,4
20-64 anni	2.334	63,9
65 e più anni	756	20,7
Celibi/nubili	1.458	39,9
Coniugati	1.584	43,3
Divorziati	387	10,6
Vedovi	225	6,2
Nascite	**45**	**...**
Edifici abitativi	**177**	**100,0**
Case unifamiliari	52	29,4
Case plurifamiliari	125	70,6
Abitazioni	**2.684**	**100,0**
1-2 locali	1.272	47,4
3-4 locali	1.210	45,1
5 e più locali	202	7,5
Settore alberghiero		
Stabilimenti	8	...
Pernottamenti e tasso di occupazione	166.597	49,3

	Ass.	In %
Aziende	**281**	**100,0**
Settore primario	–	–
Settore secondario	29	10,3
Settore terziario	252	89,7
Addetti	**2.253**	**100,0**
Settore primario	–	–
Settore secondario	209	9,3
Settore terziario	2.044	90,7
Uomini	1.099	48,8
Donne	1.154	51,2
Svizzeri	1.005	44,6
Stranieri	1.248	55,4
Disoccupati iscritti	**141**	**...**
Finanze pubbliche		
Debito pubblico pro capite	895	...
Risorse fiscali pro capite	5.922	...
Indice di forza finanziaria	182,1	...
Allievi	**404**	**100,0**
Scuole dell'infanzia	71	17,6
Scuole dell'obbligo	219	54,2
Scuole medie superiori	25	6,2
Formazione professionale	89	22,0
Automobili e tasso di motorizzazione	**1.954**	**54,19**

PERSONICO

Altitudine (m s.l.m.): 340
Superficie (km²): 39,04
Densità popolazione (ab./km²): 8,94
Moltiplicatore d'imposta: 90%
Municipali: 5
Consiglieri comunali: 20
Regione: Tre Valli
Distretto: Leventina
Agglomerato: ...
Riferimento cartina: 113

Piramide delle età

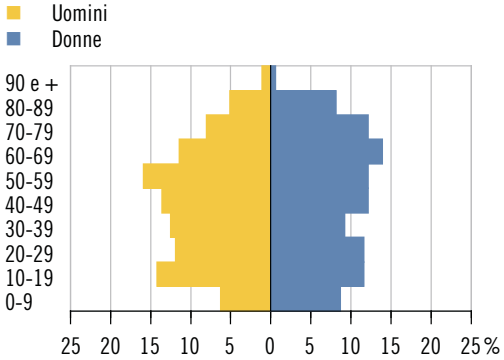

Elezione del Gran Consiglio 2011 (schede) Partecipazione: 63,9%

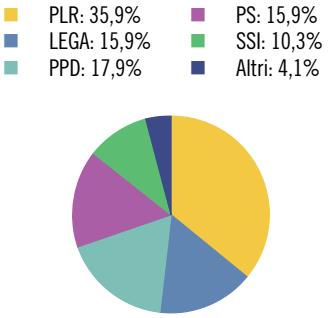

Aziende secondo la dimensione in addetti equivalenti al tempo pieno (ETP)

	Ass.	In %
Popolazione	**349**	**100,0**
Uomini	176	50,4
Donne	173	49,6
Svizzeri	279	79,9
Stranieri	70	20,1
0-19 anni	71	20,3
20-64 anni	199	57,0
65 e più anni	79	22,6
Celibi/nubili	147	42,1
Coniugati	165	47,3
Divorziati	11	3,2
Vedovi	26	7,4
Nascite	**1**	**...**
Edifici abitativi	**136**	**100,0**
Case unifamiliari	103	75,7
Case plurifamiliari	33	24,3
Abitazioni	**228**	**100,0**
1-2 locali	44	19,3
3-4 locali	139	61,0
5 e più locali	45	19,7
Settore alberghiero		
Stabilimenti	1	...
Pernottamenti e tasso di occupazione	X	X

	Ass.	In %
Aziende	**26**	**100,0**
Settore primario	5	19,2
Settore secondario	7	26,9
Settore terziario	14	53,9
Addetti	**81**	**100,0**
Settore primario	9	11,1
Settore secondario	42	51,9
Settore terziario	30	37,0
Uomini	58	71,6
Donne	23	28,4
Svizzeri	48	59,3
Stranieri	33	40,7
Disoccupati iscritti	**X**	**...**
Finanze pubbliche		
Debito pubblico pro capite	7.427	...
Risorse fiscali pro capite	2.364	...
Indice di forza finanziaria	70,0	...
Allievi	**61**	**100,0**
Scuole dell'infanzia	8	13,1
Scuole dell'obbligo	35	57,4
Scuole medie superiori	8	13,1
Formazione professionale	10	16,4
Automobili e tasso di motorizzazione	**223**	**64,64**

PIANEZZO

Altitudine (m s.l.m.): 476
Superficie (km²): 8,02
Densità popolazione (ab./km²): 72,19
Moltiplicatore d'imposta: 85%
Municipali: 5
Consiglieri comunali: 21
Regione: Bellinzonese
Distretto: Bellinzona
Agglomerato: Bellinzona
Riferimento cartina: 114

Piramide delle età

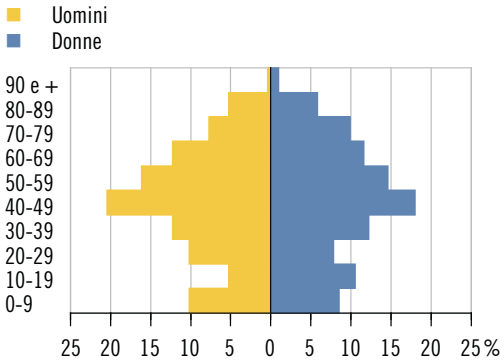

Elezione del Gran Consiglio 2011 (schede) Partecipazione: 67,0%

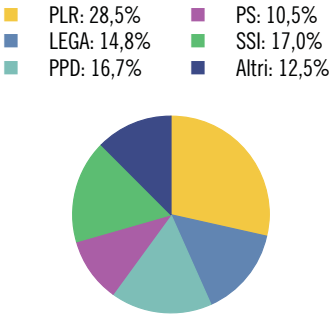

Aziende secondo la dimensione in addetti equivalenti al tempo pieno (ETP)

	Ass.	In %
Popolazione	**579**	**100,0**
Uomini	285	49,2
Donne	294	50,8
Svizzeri	527	91,0
Stranieri	52	9,0
0-19 anni	100	17,3
20-64 anni	358	61,8
65 e più anni	121	20,9
Celibi/nubili	213	36,8
Coniugati	274	47,3
Divorziati	53	9,2
Vedovi	39	6,7
Nascite	**4**	**...**
Edifici abitativi	**527**	**100,0**
Case unifamiliari	483	91,7
Case plurifamiliari	44	8,3
Abitazioni	**583**	**100,0**
1-2 locali	124	21,3
3-4 locali	331	56,8
5 e più locali	128	22,0
Settore alberghiero		
Stabilimenti	1	...
Pernottamenti e tasso di occupazione	X	X

	Ass.	In %
Aziende	**17**	**100,0**
Settore primario	1	5,9
Settore secondario	3	17,7
Settore terziario	13	76,5
Addetti	**34**	**100,0**
Settore primario	1	2,9
Settore secondario	3	8,8
Settore terziario	30	88,2
Uomini	27	79,4
Donne	7	20,6
Svizzeri	26	76,5
Stranieri	8	23,5
Disoccupati iscritti	**X**	**...**
Finanze pubbliche		
Debito pubblico pro capite	2.724	...
Risorse fiscali pro capite	2.339	...
Indice di forza finanziaria	73,5	...
Allievi	**86**	**100,0**
Scuole dell'infanzia	19	22,1
Scuole dell'obbligo	42	48,8
Scuole medie superiori	12	14,0
Formazione professionale	13	15,1
Automobili e tasso di motorizzazione	**405**	**70,68**

POLLEGIO

Altitudine (m s.l.m.): 297
Superficie (km²): 5,89
Densità popolazione (ab./km²): 132,77
Moltiplicatore d'imposta: 95%
Municipali: 5
Consiglieri comunali: 21
Regione: Tre Valli
Distretto: Leventina
Agglomerato: ...
Riferimento cartina: 115

Piramide delle età

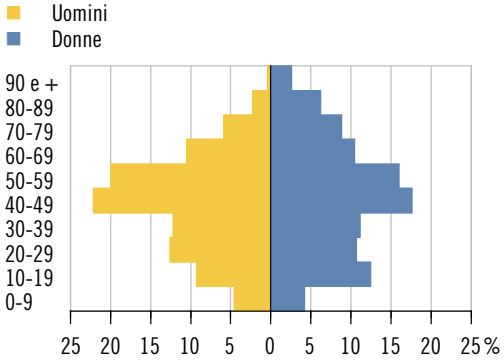

Elezione del Gran Consiglio 2011 (schede) Partecipazione: 65,1%

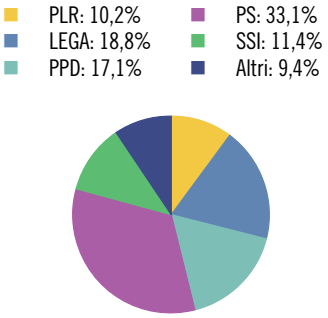

Aziende secondo la dimensione in addetti equivalenti al tempo pieno (ETP)

	Ass.	In %
Popolazione	**782**	**100,0**
Uomini	475	60,7
Donne	307	39,3
Svizzeri	418	53,5
Stranieri	364	46,5
0-19 anni	117	15,0
20-64 anni	536	68,5
65 e più anni	129	16,5
Celibi/nubili	283	36,2
Coniugati	410	52,4
Divorziati	39	5,0
Vedovi	50	6,4
Nascite	**1**	**...**
Edifici abitativi	**267**	**100,0**
Case unifamiliari	209	78,3
Case plurifamiliari	58	21,7
Abitazioni	**402**	**100,0**
1-2 locali	91	22,6
3-4 locali	263	65,4
5 e più locali	48	11,9
Settore alberghiero		
Stabilimenti	1	...
Pernottamenti e tasso di occupazione	X	X

	Ass.	In %
Aziende	**36**	**100,0**
Settore primario	4	11,1
Settore secondario	9	25,0
Settore terziario	23	63,9
Addetti	**339**	**100,0**
Settore primario	13	3,8
Settore secondario	246	72,6
Settore terziario	80	23,6
Uomini	287	84,7
Donne	52	15,3
Svizzeri	126	37,2
Stranieri	213	62,8
Disoccupati iscritti	**23**	**...**
Finanze pubbliche		
Debito pubblico pro capite	25	...
Risorse fiscali pro capite	2.161	...
Indice di forza finanziaria	66,6	...
Allievi	**123**	**100,0**
Scuole dell'infanzia	11	8,9
Scuole dell'obbligo	68	55,3
Scuole medie superiori	9	7,3
Formazione professionale	35	28,5
Automobili e tasso di motorizzazione	**508**	**62,95**

PONTE CAPRIASCA

Altitudine (m s.l.m.): 450
Superficie (km²): 6,20
Densità popolazione (ab./km²): 280,81
Moltiplicatore d'imposta: 80%
Municipali: 5
Consiglieri comunali: 21
Regione: Luganese
Distretto: Lugano
Agglomerato: Lugano
Riferimento cartina: 116

Piramide delle età

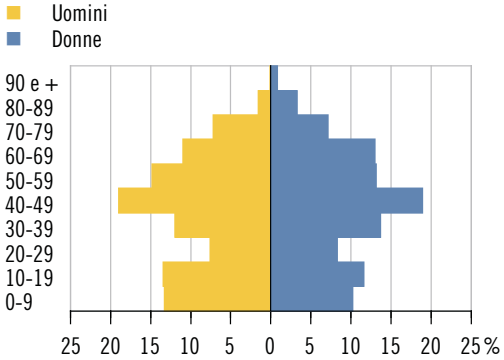

Elezione del Gran Consiglio 2011 (schede) Partecipazione: 58,7%

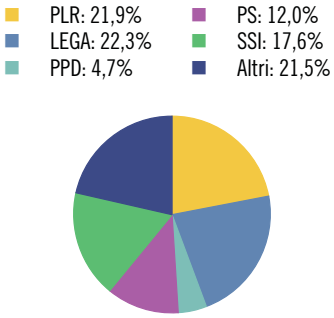

Aziende secondo la dimensione in addetti equivalenti al tempo pieno (ETP)

	Ass.	In %
Popolazione	**1.741**	**100,0**
Uomini	858	49,3
Donne	883	50,7
Svizzeri	1.510	86,7
Stranieri	231	13,3
0-19 anni	421	24,2
20-64 anni	1.038	59,6
65 e più anni	282	16,2
Celibi/nubili	723	41,5
Coniugati	825	47,4
Divorziati	116	6,7
Vedovi	77	4,4
Nascite	**20**	**...**
Edifici abitativi	**520**	**100,0**
Case unifamiliari	420	80,8
Case plurifamiliari	100	19,2
Abitazioni	**903**	**100,0**
1-2 locali	162	17,9
3-4 locali	527	58,4
5 e più locali	214	23,7
Settore alberghiero		
Stabilimenti	–	...
Pernottamenti e tasso di occupazione	–	...

	Ass.	In %
Aziende	**55**	**100,0**
Settore primario	3	5,5
Settore secondario	10	18,2
Settore terziario	42	76,4
Addetti	**189**	**100,0**
Settore primario	9	4,8
Settore secondario	32	16,9
Settore terziario	148	78,3
Uomini	107	56,6
Donne	82	43,4
Svizzeri	143	75,7
Stranieri	46	24,3
Disoccupati iscritti	**25**	**...**
Finanze pubbliche		
Debito pubblico pro capite	2.033	...
Risorse fiscali pro capite	2.966	...
Indice di forza finanziaria	106,4	...
Allievi	**349**	**100,0**
Scuole dell'infanzia	60	17,2
Scuole dell'obbligo	198	56,7
Scuole medie superiori	37	10,6
Formazione professionale	54	15,5
Automobili e tasso di motorizzazione	**1.091**	**65,37**

PONTE TRESA

Altitudine (m s.l.m.): 283
Superficie (km²): 0,41
Densità popolazione (ab./km²): 1.892,68
Moltiplicatore d'imposta: 90%
Municipali: 5
Consiglieri comunali: 21
Regione: Luganese
Distretto: Lugano
Agglomerato: Lugano
Riferimento cartina: 117

Piramide delle età

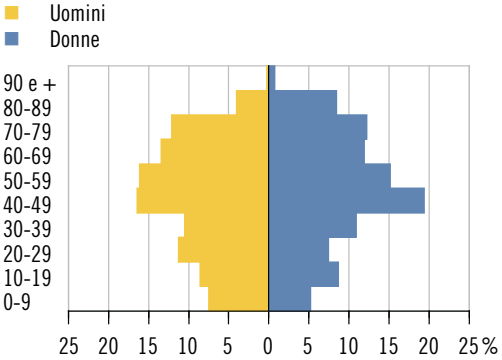

Elezione del Gran Consiglio 2011 (schede) Partecipazione: 53,0%

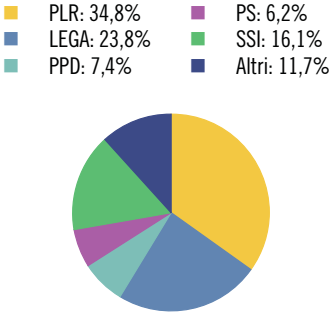

Aziende secondo la dimensione in addetti equivalenti al tempo pieno (ETP)

	Ass.	In %
Popolazione	**776**	**100,0**
Uomini	373	48,1
Donne	403	51,9
Svizzeri	568	73,2
Stranieri	208	26,8
0-19 anni	116	14,9
20-64 anni	456	58,8
65 e più anni	204	26,3
Celibi/nubili	298	38,4
Coniugati	319	41,1
Divorziati	90	11,6
Vedovi	69	8,9
Nascite	**7**	**...**
Edifici abitativi	**180**	**100,0**
Case unifamiliari	80	44,4
Case plurifamiliari	100	55,6
Abitazioni	**629**	**100,0**
1-2 locali	194	30,8
3-4 locali	351	55,8
5 e più locali	84	13,4
Settore alberghiero		
Stabilimenti	2	...
Pernottamenti e tasso di occupazione	X	X

	Ass.	In %
Aziende	**54**	**100,0**
Settore primario	–	–
Settore secondario	3	5,6
Settore terziario	51	94,4
Addetti	**215**	**100,0**
Settore primario	–	–
Settore secondario	26	12,1
Settore terziario	189	87,9
Uomini	122	56,7
Donne	93	43,3
Svizzeri	130	60,5
Stranieri	85	39,5
Disoccupati iscritti	**28**	**...**
Finanze pubbliche		
Debito pubblico pro capite	4.670	...
Risorse fiscali pro capite	2.567	...
Indice di forza finanziaria	77,1	...
Allievi	**105**	**100,0**
Scuole dell'infanzia	12	11,4
Scuole dell'obbligo	44	41,9
Scuole medie superiori	13	12,4
Formazione professionale	36	34,3
Automobili e tasso di motorizzazione	**542**	**70,12**

PORZA

Altitudine (m s.l.m.): 486
Superficie (km²): 1,58
Densità popolazione (ab./km²): 945,57
Moltiplicatore d'imposta: 58%
Municipali: 5
Consiglieri comunali: 26
Regione: Luganese
Distretto: Lugano
Agglomerato: Lugano
Riferimento cartina: 118

Piramide delle età

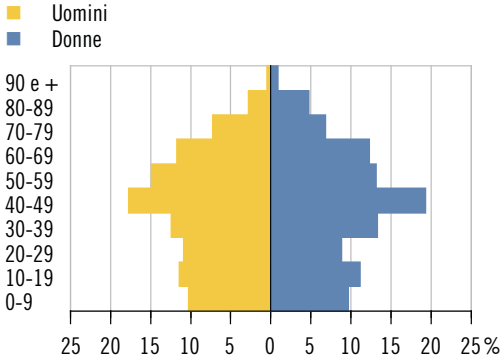

Elezione del Gran Consiglio 2011 (schede) Partecipazione: 66,6%

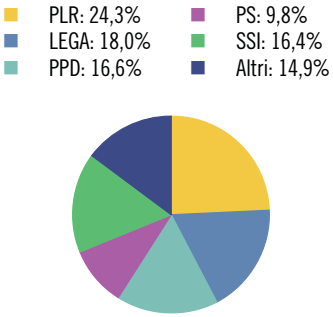

Aziende secondo la dimensione in addetti equivalenti al tempo pieno (ETP)

	Ass.	In %
Popolazione	**1.494**	**100,0**
Uomini	744	49,8
Donne	750	50,2
Svizzeri	1.169	78,2
Stranieri	325	21,8
0-19 anni	318	21,3
20-64 anni	918	61,4
65 e più anni	258	17,3
Celibi/nubili	640	42,8
Coniugati	688	46,1
Divorziati	107	7,2
Vedovi	59	3,9
Nascite	**17**	**...**
Edifici abitativi	**396**	**100,0**
Case unifamiliari	276	69,7
Case plurifamiliari	120	30,3
Abitazioni	**785**	**100,0**
1-2 locali	126	16,1
3-4 locali	411	52,4
5 e più locali	248	31,6
Settore alberghiero		
Stabilimenti	–	...
Pernottamenti e tasso di occupazione	–	...

	Ass.	In %
Aziende	**81**	**100,0**
Settore primario	2	2,5
Settore secondario	18	22,2
Settore terziario	61	75,3
Addetti	**811**	**100,0**
Settore primario	4	0,5
Settore secondario	189	23,3
Settore terziario	618	76,2
Uomini	571	70,4
Donne	240	29,6
Svizzeri	526	64,9
Stranieri	285	35,1
Disoccupati iscritti	**17**	**...**
Finanze pubbliche		
Debito pubblico pro capite	-1.046	...
Risorse fiscali pro capite	5.326	...
Indice di forza finanziaria	143,4	...
Allievi	**270**	**100,0**
Scuole dell'infanzia	36	13,3
Scuole dell'obbligo	161	59,6
Scuole medie superiori	46	17,0
Formazione professionale	27	10,0
Automobili e tasso di motorizzazione	**1.004**	**69,43**

PRATO (LEVENTINA)

Altitudine (m s.l.m.): 1.058
Superficie (km²): 16,85
Densità popolazione (ab./km²): 25,46
Moltiplicatore d'imposta: 90%
Municipali: 5
Consiglieri comunali: 15
Regione: Tre Valli
Distretto: Leventina
Agglomerato: ...
Riferimento cartina: 119

Piramide delle età

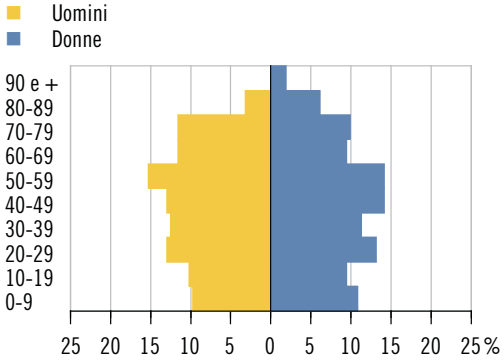

Elezione del Gran Consiglio 2011 (schede) Partecipazione: 73,2%

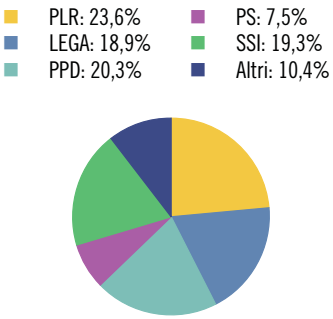

Aziende secondo la dimensione in addetti equivalenti al tempo pieno (ETP)

	Ass.	In %
Popolazione	**429**	**100,0**
Uomini	216	50,3
Donne	213	49,7
Svizzeri	325	75,8
Stranieri	104	24,2
0-19 anni	86	20,0
20-64 anni	251	58,5
65 e più anni	92	21,4
Celibi/nubili	182	42,4
Coniugati	201	46,9
Divorziati	19	4,4
Vedovi	27	6,3
Nascite	**7**	**...**
Edifici abitativi	**248**	**100,0**
Case unifamiliari	180	72,6
Case plurifamiliari	68	27,4
Abitazioni	**378**	**100,0**
1-2 locali	39	10,3
3-4 locali	217	57,4
5 e più locali	122	32,3
Settore alberghiero		
Stabilimenti	2	...
Pernottamenti e tasso di occupazione	X	X

	Ass.	In %
Aziende	**24**	**100,0**
Settore primario	3	12,5
Settore secondario	10	41,7
Settore terziario	11	45,8
Addetti	**111**	**100,0**
Settore primario	7	6,3
Settore secondario	75	67,6
Settore terziario	29	26,1
Uomini	88	79,3
Donne	23	20,7
Svizzeri	78	70,3
Stranieri	33	29,7
Disoccupati iscritti	**6**	**...**
Finanze pubbliche		
Debito pubblico pro capite	2.876	...
Risorse fiscali pro capite	2.197	...
Indice di forza finanziaria	70,8	...
Allievi	**70**	**100,0**
Scuole dell'infanzia	12	17,1
Scuole dell'obbligo	43	61,4
Scuole medie superiori	4	5,7
Formazione professionale	11	15,7
Automobili e tasso di motorizzazione	**268**	**61,47**

PREONZO

Altitudine (m s.l.m.): 250
Superficie (km²): 16,44
Densità popolazione (ab./km²): 35,77
Moltiplicatore d'imposta: 100%
Municipali: 5
Consiglieri comunali: 21
Regione: Tre Valli
Distretto: Bellinzona
Agglomerato: Bellinzona
Riferimento cartina: 120

Piramide delle età

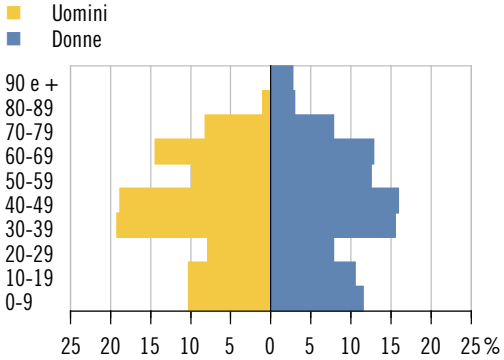

Elezione del Gran Consiglio 2011 (schede) Partecipazione: 69,7%

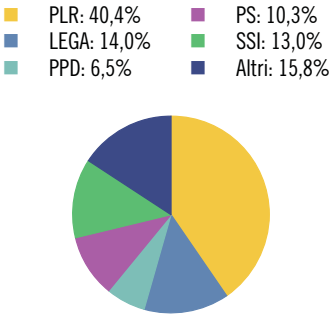

Aziende secondo la dimensione in addetti equivalenti al tempo pieno (ETP)

	Ass.	In %
Popolazione	**588**	**100,0**
Uomini	292	49,7
Donne	296	50,3
Svizzeri	526	89,5
Stranieri	62	10,5
0-19 anni	125	21,3
20-64 anni	361	61,4
65 e più anni	102	17,3
Celibi/nubili	251	42,7
Coniugati	258	43,9
Divorziati	48	8,2
Vedovi	31	5,3
Nascite	**3**	**...**
Edifici abitativi	**232**	**100,0**
Case unifamiliari	185	79,7
Case plurifamiliari	47	20,3
Abitazioni	**318**	**100,0**
1-2 locali	29	9,1
3-4 locali	207	65,1
5 e più locali	82	25,8
Settore alberghiero		
Stabilimenti	–	...
Pernottamenti e tasso di occupazione	–	...

	Ass.	In %
Aziende	**33**	**100,0**
Settore primario	8	24,2
Settore secondario	11	33,3
Settore terziario	14	42,4
Addetti	**180**	**100,0**
Settore primario	17	9,4
Settore secondario	97	53,9
Settore terziario	66	36,7
Uomini	149	82,8
Donne	31	17,2
Svizzeri	110	61,1
Stranieri	70	38,9
Disoccupati iscritti	**12**	**...**
Finanze pubbliche		
Debito pubblico pro capite	9.438	...
Risorse fiscali pro capite	3.099	...
Indice di forza finanziaria	92,4	...
Allievi	**109**	**100,0**
Scuole dell'infanzia	22	20,2
Scuole dell'obbligo	54	49,5
Scuole medie superiori	8	7,3
Formazione professionale	25	22,9
Automobili e tasso di motorizzazione	**397**	**71,40**

PURA

Altitudine (m s.l.m.): 382
Superficie (km²): 3,04
Densità popolazione (ab./km²): 434,21
Moltiplicatore d'imposta: 95%
Municipali: 5
Consiglieri comunali: 21
Regione: Luganese
Distretto: Lugano
Agglomerato: Lugano
Riferimento cartina: 121

Piramide delle età

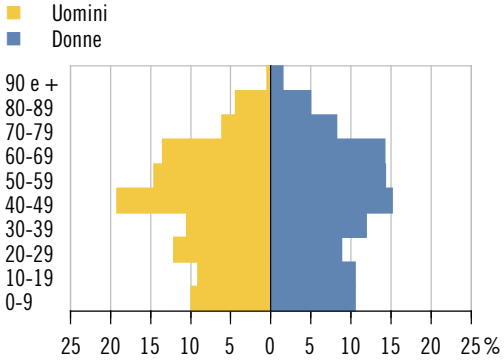

Elezione del Gran Consiglio 2011 (schede) Partecipazione: 53,5%

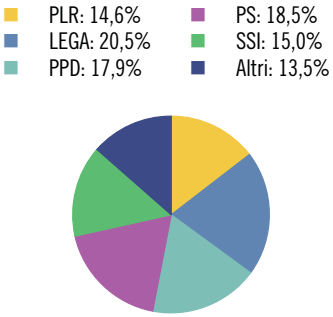

Aziende secondo la dimensione in addetti equivalenti al tempo pieno (ETP)

	Ass.	In %
Popolazione	**1.320**	**100,0**
Uomini	637	48,3
Donne	683	51,7
Svizzeri	1.061	80,4
Stranieri	259	19,6
0-19 anni	266	20,2
20-64 anni	790	59,8
65 e più anni	264	20,0
Celibi/nubili	506	38,3
Coniugati	664	50,3
Divorziati	76	5,8
Vedovi	74	5,6
Nascite	**12**	**...**
Edifici abitativi	**549**	**100,0**
Case unifamiliari	412	75,0
Case plurifamiliari	137	25,0
Abitazioni	**854**	**100,0**
1-2 locali	150	17,6
3-4 locali	453	53,0
5 e più locali	251	29,4
Settore alberghiero		
Stabilimenti	1	...
Pernottamenti e tasso di occupazione	X	X

	Ass.	In %
Aziende	**34**	**100,0**
Settore primario	2	5,9
Settore secondario	8	23,5
Settore terziario	24	70,6
Addetti	**129**	**100,0**
Settore primario	5	3,9
Settore secondario	21	16,3
Settore terziario	103	79,8
Uomini	75	58,1
Donne	54	41,9
Svizzeri	89	69,0
Stranieri	40	31,0
Disoccupati iscritti	**15**	**...**
Finanze pubbliche		
Debito pubblico pro capite	5.436	...
Risorse fiscali pro capite	2.646	...
Indice di forza finanziaria	81,3	...
Allievi	**207**	**100,0**
Scuole dell'infanzia	39	18,8
Scuole dell'obbligo	119	57,5
Scuole medie superiori	16	7,7
Formazione professionale	33	15,9
Automobili e tasso di motorizzazione	**769**	**58,39**

QUINTO

Altitudine (m s.l.m.): 1.017
Superficie (km²): 75,20
Densità popolazione (ab./km²): 13,32
Moltiplicatore d'imposta: 95%
Municipali: 5
Consiglieri comunali: 21
Regione: Tre Valli
Distretto: Leventina
Agglomerato: ...
Riferimento cartina: 122

Piramide delle età

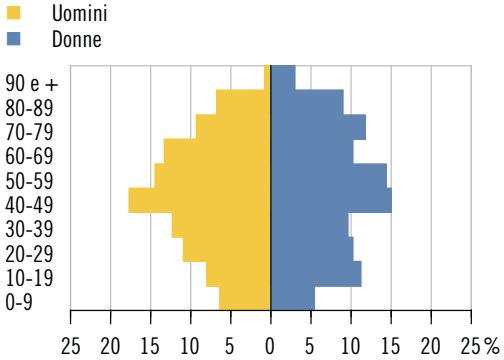

Elezione del Gran Consiglio 2011 (schede) Partecipazione: 60,8%

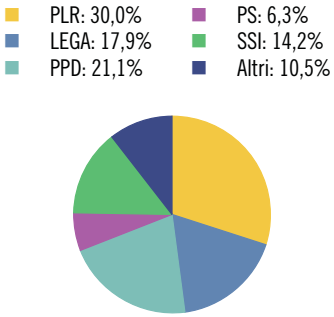

Aziende secondo la dimensione in addetti equivalenti al tempo pieno (ETP)

	Ass.	In %
Popolazione	**1.002**	**100,0**
Uomini	503	50,2
Donne	499	49,8
Svizzeri	825	82,3
Stranieri	177	17,7
0-19 anni	155	15,5
20-64 anni	590	58,9
65 e più anni	257	25,6
Celibi/nubili	389	38,8
Coniugati	478	47,7
Divorziati	57	5,7
Vedovi	78	7,8
Nascite	**7**	**...**
Edifici abitativi	**743**	**100,0**
Case unifamiliari	613	82,5
Case plurifamiliari	130	17,5
Abitazioni	**1.014**	**100,0**
1-2 locali	227	22,4
3-4 locali	570	56,2
5 e più locali	217	21,4
Settore alberghiero		
Stabilimenti	3	...
Pernottamenti e tasso di occupazione	13.217	21,9

	Ass.	In %
Aziende	**100**	**100,0**
Settore primario	24	24,0
Settore secondario	14	14,0
Settore terziario	62	62,0
Addetti	**489**	**100,0**
Settore primario	85	17,4
Settore secondario	86	17,6
Settore terziario	318	65,0
Uomini	292	59,7
Donne	197	40,3
Svizzeri	390	79,8
Stranieri	99	20,3
Disoccupati iscritti	**12**	**...**
Finanze pubbliche		
Debito pubblico pro capite	4.573	...
Risorse fiscali pro capite	2.572	...
Indice di forza finanziaria	71,8	...
Allievi	**156**	**100,0**
Scuole dell'infanzia	16	10,3
Scuole dell'obbligo	87	55,8
Scuole medie superiori	12	7,7
Formazione professionale	41	26,3
Automobili e tasso di motorizzazione	**684**	**67,99**

RIVA SAN VITALE

Altitudine (m s.l.m.): 282
Superficie (km²): 5,97
Densità popolazione (ab./km²): 419,60
Moltiplicatore d'imposta: 85%
Municipali: 7
Consiglieri comunali: 25
Regione: Mendrisiotto
Distretto: Mendrisio
Agglomerato: Chiasso-Mendrisio
Riferimento cartina: 123

Piramide delle età

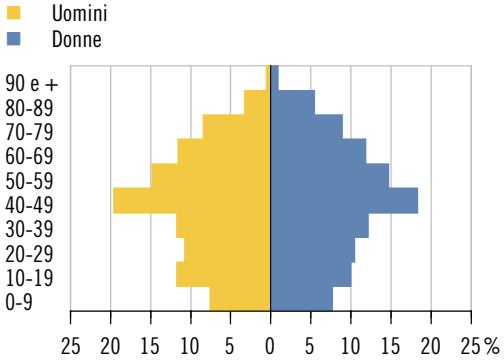

Elezione del Gran Consiglio 2011 (schede) Partecipazione: 69,8%

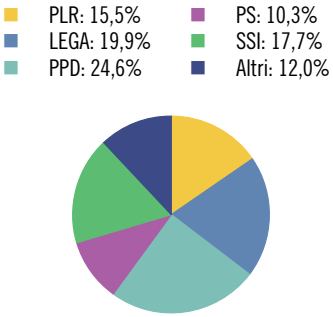

Aziende secondo la dimensione in addetti equivalenti al tempo pieno (ETP)

	Ass.	In %
Popolazione	**2.505**	**100,0**
Uomini	1.220	48,7
Donne	1.285	51,3
Svizzeri	2.110	84,2
Stranieri	395	15,8
0-19 anni	463	18,5
20-64 anni	1.550	61,9
65 e più anni	492	19,6
Celibi/nubili	1.012	40,4
Coniugati	1.190	47,5
Divorziati	165	6,6
Vedovi	138	5,5
Nascite	**16**	**...**
Edifici abitativi	**806**	**100,0**
Case unifamiliari	602	74,7
Case plurifamiliari	204	25,3
Abitazioni	**1.360**	**100,0**
1-2 locali	191	14,0
3-4 locali	800	58,8
5 e più locali	369	27,1
Settore alberghiero		
Stabilimenti	1	...
Pernottamenti e tasso di occupazione	X	X

	Ass.	In %
Aziende	**117**	**100,0**
Settore primario	8	6,8
Settore secondario	40	34,2
Settore terziario	69	59,0
Addetti	**747**	**100,0**
Settore primario	41	5,5
Settore secondario	354	47,4
Settore terziario	352	47,1
Uomini	516	69,1
Donne	231	30,9
Svizzeri	398	53,3
Stranieri	349	46,7
Disoccupati iscritti	**44**	**...**
Finanze pubbliche		
Debito pubblico pro capite	4.656	...
Risorse fiscali pro capite	2.392	...
Indice di forza finanziaria	78,4	...
Allievi	**423**	**100,0**
Scuole dell'infanzia	56	13,2
Scuole dell'obbligo	227	53,7
Scuole medie superiori	54	12,8
Formazione professionale	86	20,3
Automobili e tasso di motorizzazione	**1.642**	**65,94**

RONCO SOPRA ASCONA

Altitudine (m s.l.m.): 372
Superficie (km²): 5,02
Densità popolazione (ab./km²): 132,27
Moltiplicatore d'imposta: 75%
Municipali: 5
Consiglieri comunali: 25
Regione: Locarnese e Vallemaggia
Distretto: Locarno
Agglomerato: Locarno
Riferimento cartina: 124

Piramide delle età

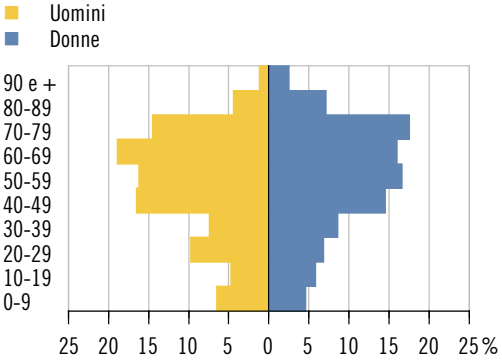

Elezione del Gran Consiglio 2011 (schede) Partecipazione: 47,5%

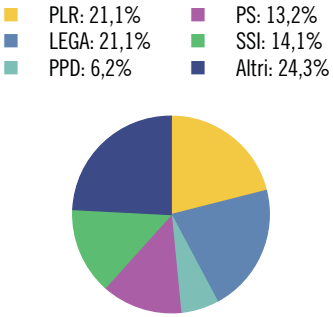

Aziende secondo la dimensione in addetti equivalenti al tempo pieno (ETP)

	Ass.	In %
Popolazione	**664**	**100,0**
Uomini	339	51,1
Donne	325	48,9
Svizzeri	490	73,8
Stranieri	174	26,2
0-19 anni	72	10,8
20-64 anni	388	58,4
65 e più anni	204	30,7
Celibi/nubili	231	34,8
Coniugati	301	45,3
Divorziati	84	12,7
Vedovi	48	7,2
Nascite	**3**	**...**
Edifici abitativi	**736**	**100,0**
Case unifamiliari	554	75,3
Case plurifamiliari	182	24,7
Abitazioni	**1.171**	**100,0**
1-2 locali	413	35,3
3-4 locali	584	49,9
5 e più locali	174	14,9
Settore alberghiero		
Stabilimenti	6	...
Pernottamenti e tasso di occupazione	15.422	41,1

	Ass.	In %
Aziende	**32**	**100,0**
Settore primario	4	12,5
Settore secondario	7	21,9
Settore terziario	21	65,6
Addetti	**126**	**100,0**
Settore primario	7	5,6
Settore secondario	28	22,2
Settore terziario	91	72,2
Uomini	82	65,1
Donne	44	34,9
Svizzeri	65	51,6
Stranieri	61	48,4
Disoccupati iscritti	**12**	**...**
Finanze pubbliche		
Debito pubblico pro capite	1.016	...
Risorse fiscali pro capite	5.358	...
Indice di forza finanziaria	127,5	...
Allievi	**57**	**100,0**
Scuole dell'infanzia	10	17,5
Scuole dell'obbligo	26	45,6
Scuole medie superiori	10	17,5
Formazione professionale	11	19,3
Automobili e tasso di motorizzazione	**505**	**74,48**

ROVIO

Altitudine (m s.l.m.): 492
Superficie (km²): 5,53
Densità popolazione (ab./km²): 131,65
Moltiplicatore d'imposta: 80%
Municipali: 5
Consiglieri comunali: 21
Regione: Mendrisiotto
Distretto: Lugano
Agglomerato: Lugano
Riferimento cartina: 125

Piramide delle età

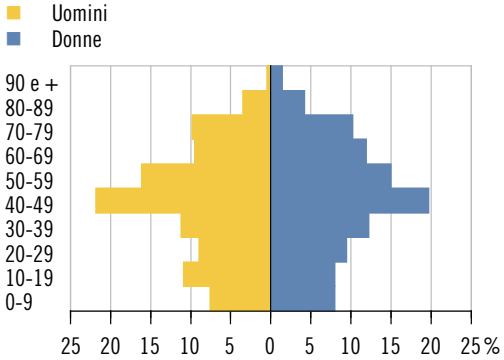

Elezione del Gran Consiglio 2011 (schede) Partecipazione: 63,3%

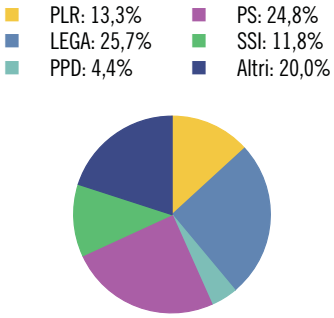

Aziende secondo la dimensione in addetti equivalenti al tempo pieno (ETP)

	Ass.	In %
Popolazione	**728**	**100,0**
Uomini	367	50,4
Donne	361	49,6
Svizzeri	617	84,8
Stranieri	111	15,2
0-19 anni	126	17,3
20-64 anni	459	63,0
65 e più anni	143	19,6
Celibi/nubili	272	37,4
Coniugati	375	51,5
Divorziati	50	6,9
Vedovi	31	4,3
Nascite	**9**	**...**
Edifici abitativi	**337**	**100,0**
Case unifamiliari	247	73,3
Case plurifamiliari	90	26,7
Abitazioni	**561**	**100,0**
1-2 locali	98	17,5
3-4 locali	250	44,6
5 e più locali	213	38,0
Settore alberghiero		
Stabilimenti	1	...
Pernottamenti e tasso di occupazione	X	X

	Ass.	In %
Aziende	**31**	**100,0**
Settore primario	2	6,5
Settore secondario	4	12,9
Settore terziario	25	80,7
Addetti	**103**	**100,0**
Settore primario	4	3,9
Settore secondario	14	13,6
Settore terziario	85	82,5
Uomini	57	55,3
Donne	46	44,7
Svizzeri	51	49,5
Stranieri	52	50,5
Disoccupati iscritti	**12**	**...**
Finanze pubbliche		
Debito pubblico pro capite	-295	...
Risorse fiscali pro capite	3.141	...
Indice di forza finanziaria	89,9	...
Allievi	**129**	**100,0**
Scuole dell'infanzia	18	14,0
Scuole dell'obbligo	75	58,1
Scuole medie superiori	12	9,3
Formazione professionale	24	18,6
Automobili e tasso di motorizzazione	**527**	**70,74**

SANT'ANTONINO

Altitudine (m s.l.m.): 231
Superficie (km²): 6,59
Densità popolazione (ab./km²): 343,55
Moltiplicatore d'imposta: 65%
Municipali: 5
Consiglieri comunali: 25
Regione: Bellinzonese
Distretto: Bellinzona
Agglomerato: Bellinzona
Riferimento cartina: 126

Piramide delle età

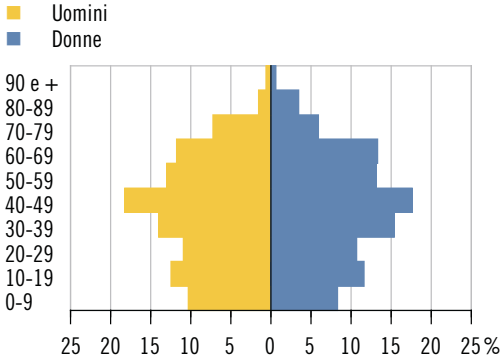

Elezione del Gran Consiglio 2011 (schede) Partecipazione: 73,3%

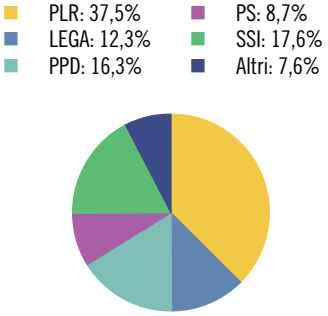

Aziende secondo la dimensione in addetti equivalenti al tempo pieno (ETP)

	Ass.	In %
Popolazione	**2.264**	**100,0**
Uomini	1.148	50,7
Donne	1.116	49,3
Svizzeri	1.618	71,5
Stranieri	646	28,5
0-19 anni	484	21,4
20-64 anni	1.419	62,7
65 e più anni	361	15,9
Celibi/nubili	943	41,7
Coniugati	1.099	48,5
Divorziati	127	5,6
Vedovi	95	4,2
Nascite	**15**	**...**
Edifici abitativi	**618**	**100,0**
Case unifamiliari	439	71,0
Case plurifamiliari	179	29,0
Abitazioni	**1.108**	**100,0**
1-2 locali	153	13,8
3-4 locali	740	66,8
5 e più locali	215	19,4
Settore alberghiero		
Stabilimenti	1	...
Pernottamenti e tasso di occupazione	X	X

	Ass.	In %
Aziende	**155**	**100,0**
Settore primario	20	12,9
Settore secondario	31	20,0
Settore terziario	104	67,1
Addetti	**1.932**	**100,0**
Settore primario	75	3,9
Settore secondario	534	27,6
Settore terziario	1.323	68,5
Uomini	1.113	57,6
Donne	819	42,4
Svizzeri	1.109	57,4
Stranieri	823	42,6
Disoccupati iscritti	**38**	**...**
Finanze pubbliche		
Debito pubblico pro capite*	39	...
Risorse fiscali pro capite	3.018	...
Indice di forza finanziaria	100,2	...
Allievi	**411**	**100,0**
Scuole dell'infanzia	62	15,1
Scuole dell'obbligo	235	57,2
Scuole medie superiori	35	8,5
Formazione professionale	79	19,2
Automobili e tasso di motorizzazione	**1.520**	**66,84**

* Divergenze rispetto alle modalità di calcolo o di presentazione adottate per la maggioranza dei ritratti comunali e per il ritratto cantonale. Per maggiori dettagli vedi le descrizioni degli indicatori a inizio capitolo.

SANT'ANTONIO

Altitudine (m s.l.m.): 940
Superficie (km²): 33,58
Densità popolazione (ab./km²): 6,37
Moltiplicatore d'imposta: 95%
Municipali: 3
Consiglieri comunali: ...*
Regione: Bellinzonese
Distretto: Bellinzona
Agglomerato: ...
Riferimento cartina: 127

Piramide delle età

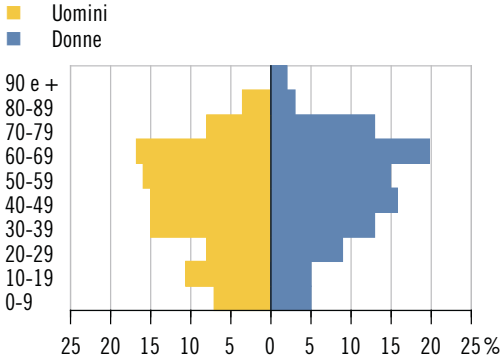

Elezione del Gran Consiglio 2011 (schede) Partecipazione: 54,2%

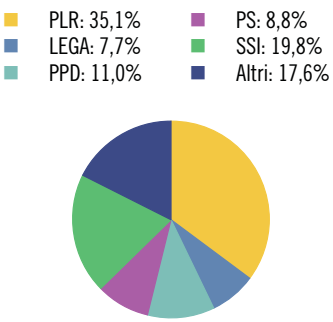

Aziende secondo la dimensione in addetti equivalenti al tempo pieno (ETP)

	Ass.	In %
Popolazione	**214**	**100,0**
Uomini	113	52,8
Donne	101	47,2
Svizzeri	198	92,5
Stranieri	16	7,5
0-19 anni	30	14,0
20-64 anni	129	60,3
65 e più anni	55	25,7
Celibi/nubili	86	40,2
Coniugati	106	49,5
Divorziati	11	5,1
Vedovi	11	5,1
Nascite	–	...
Edifici abitativi	**330**	**100,0**
Case unifamiliari	315	95,5
Case plurifamiliari	15	4,5
Abitazioni	**351**	**100,0**
1-2 locali	45	12,8
3-4 locali	219	62,4
5 e più locali	87	24,8
Settore alberghiero		
Stabilimenti	2	...
Pernottamenti e tasso di occupazione	X	X

	Ass.	In %
Aziende	**6**	**100,0**
Settore primario	3	50,0
Settore secondario	–	–
Settore terziario	3	50,0
Addetti	**22**	**100,0**
Settore primario	18	81,8
Settore secondario	–	–
Settore terziario	4	18,2
Uomini	19	86,4
Donne	3	13,6
Svizzeri	22	100,0
Stranieri	–	–
Disoccupati iscritti	**X**	**...**
Finanze pubbliche		
Debito pubblico pro capite	6.040	...
Risorse fiscali pro capite	2.247	...
Indice di forza finanziaria	60,7	...
Allievi	**27**	**100,0**
Scuole dell'infanzia	6	22,2
Scuole dell'obbligo	11	40,7
Scuole medie superiori	1	3,7
Formazione professionale	9	33,3
Automobili e tasso di motorizzazione	**121**	**58,45**

* Divergenze rispetto alle modalità di calcolo o di presentazione adottate per la maggioranza dei ritratti comunali e per il ritratto cantonale. Per maggiori dettagli vedi le descrizioni degli indicatori a inizio capitolo.

SAVOSA

Altitudine (m s.l.m.): 422
Superficie (km²): 0,74
Densità popolazione (ab./km²): 2.852,70
Moltiplicatore d'imposta: 72,5%
Municipali: 5
Consiglieri comunali: 29
Regione: Luganese
Distretto: Lugano
Agglomerato: Lugano
Riferimento cartina: 128

Piramide delle età

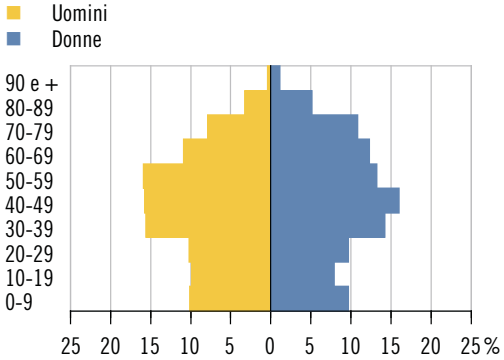

Elezione del Gran Consiglio 2011 (schede) Partecipazione: 61,6%

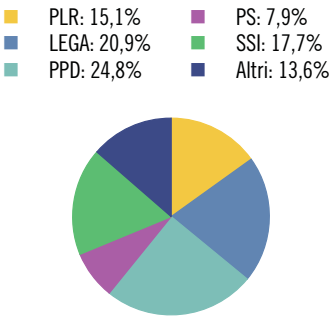

Aziende secondo la dimensione in addetti equivalenti al tempo pieno (ETP)

	Ass.	In %
Popolazione	**2.111**	**100,0**
Uomini	1.023	48,5
Donne	1.088	51,5
Svizzeri	1.454	68,9
Stranieri	657	31,1
0-19 anni	396	18,8
20-64 anni	1.282	60,7
65 e più anni	433	20,5
Celibi/nubili	832	39,4
Coniugati	945	44,8
Divorziati	194	9,2
Vedovi	140	6,6
Nascite	**18**	**...**
Edifici abitativi	**329**	**100,0**
Case unifamiliari	192	58,4
Case plurifamiliari	137	41,6
Abitazioni	**1.141**	**100,0**
1-2 locali	196	17,2
3-4 locali	722	63,3
5 e più locali	223	19,5
Settore alberghiero		
Stabilimenti	–	...
Pernottamenti e tasso di occupazione	–	...

	Ass.	In %
Aziende	**114**	**100,0**
Settore primario	1	0,9
Settore secondario	16	14,0
Settore terziario	97	85,1
Addetti	**894**	**100,0**
Settore primario	2	0,2
Settore secondario	290	32,4
Settore terziario	602	67,3
Uomini	512	57,3
Donne	382	42,7
Svizzeri	453	50,7
Stranieri	441	49,3
Disoccupati iscritti	**52**	**...**
Finanze pubbliche		
Debito pubblico pro capite	2.647	...
Risorse fiscali pro capite	3.577	...
Indice di forza finanziaria	112,4	...
Allievi	**324**	**100,0**
Scuole dell'infanzia	59	18,2
Scuole dell'obbligo	174	53,7
Scuole medie superiori	38	11,7
Formazione professionale	53	16,4
Automobili e tasso di motorizzazione	**1.270**	**60,45**

SEMENTINA

Altitudine (m s.l.m.): 232
Superficie (km²): 8,25
Densità popolazione (ab./km²): 377,09
Moltiplicatore d'imposta: 90%
Municipali: 5
Consiglieri comunali: 25
Regione: Bellinzonese
Distretto: Bellinzona
Agglomerato: Bellinzona
Riferimento cartina: 129

Piramide delle età

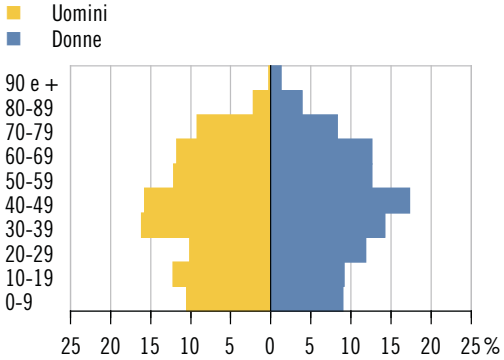

Elezione del Gran Consiglio 2011 (schede) Partecipazione: 71,7%

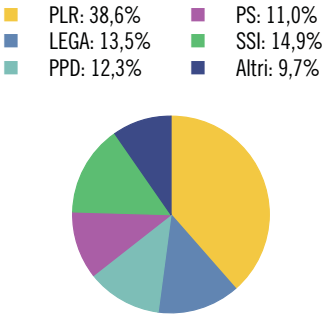

Aziende secondo la dimensione in addetti equivalenti al tempo pieno (ETP)

	Ass.	In %
Popolazione	**3.111**	**100,0**
Uomini	1.559	50,1
Donne	1.552	49,9
Svizzeri	2.341	75,2
Stranieri	770	24,8
0-19 anni	633	20,3
20-64 anni	1.894	60,9
65 e più anni	584	18,8
Celibi/nubili	1.256	40,4
Coniugati	1.481	47,6
Divorziati	206	6,6
Vedovi	168	5,4
Nascite	**31**	**...**
Edifici abitativi	**772**	**100,0**
Case unifamiliari	580	75,1
Case plurifamiliari	192	24,9
Abitazioni	**1.581**	**100,0**
1-2 locali	251	15,9
3-4 locali	1.093	69,1
5 e più locali	237	15,0
Settore alberghiero		
Stabilimenti	1	...
Pernottamenti e tasso di occupazione	X	X

	Ass.	In %
Aziende	**122**	**100,0**
Settore primario	16	13,1
Settore secondario	23	18,9
Settore terziario	83	68,0
Addetti	**650**	**100,0**
Settore primario	54	8,3
Settore secondario	204	31,4
Settore terziario	392	60,3
Uomini	373	57,4
Donne	277	42,6
Svizzeri	448	68,9
Stranieri	202	31,1
Disoccupati iscritti	**56**	**...**
Finanze pubbliche		
Debito pubblico pro capite	1.358	...
Risorse fiscali pro capite	2.227	...
Indice di forza finanziaria	89,0	...
Allievi	**536**	**100,0**
Scuole dell'infanzia	91	17,0
Scuole dell'obbligo	308	57,5
Scuole medie superiori	41	7,6
Formazione professionale	96	17,9
Automobili e tasso di motorizzazione	**1.946**	**63,68**

SERRAVALLE

Altitudine (m s.l.m.): 378
Superficie (km²): 96,92*
Densità popolazione (ab./km²): 27,57
Moltiplicatore d'imposta: 95%
Municipali: 7
Consiglieri comunali: 25
Regione: Tre Valli
Distretto: Blenio
Agglomerato: ...
Riferimento crtina: 130

Piramide delle età

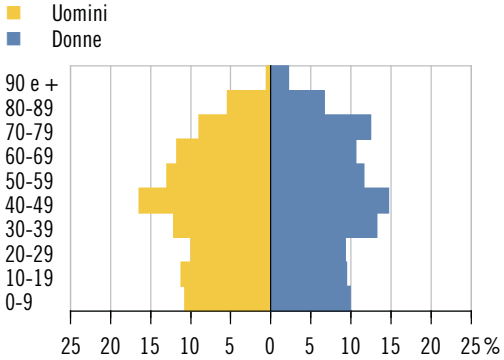

Elezione del Gran Consiglio 2011 (schede) Partecipazione: 49,7%

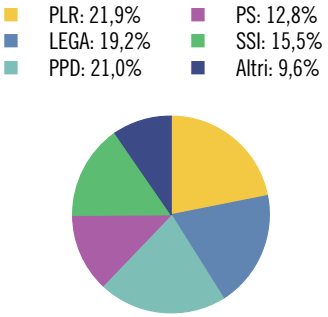

Aziende secondo la dimensione in addetti equivalenti al tempo pieno (ETP)

	Ass.	In %
Popolazione	**1.994**	**100,0**
Uomini	1.019	51,1
Donne	975	48,9
Svizzeri	1.843	92,4
Stranieri	151	7,6
0-19 anni	412	20,7
20-64 anni	1.106	55,5
65 e più anni	476	23,9
Celibi/nubili	847	42,5
Coniugati	892	44,7
Divorziati	129	6,5
Vedovi	126	6,3
Nascite	**18**	**...**
Edifici abitativi	**1.309**	**100,0**
Case unifamiliari	1.088	83,1
Case plurifamiliari	221	16,9
Abitazioni	**1.678**	**100,0**
1-2 locali	362	21,6
3-4 locali	1.020	60,8
5 e più locali	296	17,6
Settore alberghiero		
Stabilimenti	2	...
Pernottamenti e tasso di occupazione	X	X

	Ass.	In %
Aziende	**124**	**100,0**
Settore primario	58	46,8
Settore secondario	21	16,9
Settore terziario	45	36,3
Addetti	**465**	**100,0**
Settore primario	143	30,8
Settore secondario	191	41,1
Settore terziario	131	28,2
Uomini	342	73,6
Donne	123	26,5
Svizzeri	414	89,0
Stranieri	51	11,0
Disoccupati iscritti	**22**	**...**
Finanze pubbliche		
Debito pubblico pro capite*	3.759	...
Risorse fiscali pro capite	2.248	...
Indice di forza finanziaria	65,5	...
Allievi	**367**	**100,0**
Scuole dell'infanzia	71	19,3
Scuole dell'obbligo	204	55,6
Scuole medie superiori	27	7,4
Formazione professionale	65	17,7
Automobili e tasso di motorizzazione	**1.277**	**64,11**

* Divergenze rispetto alle modalità di calcolo o di presentazione adottate per la maggioranza dei ritratti comunali e per il ritratto cantonale. Per maggiori dettagli vedi le descrizioni degli indicatori a inizio capitolo.

SESSA

Altitudine (m s.l.m.): 392
Superficie (km²): 2,87
Densità popolazione (ab./km²): 233,80
Moltiplicatore d'imposta: 90%
Municipali: 5
Consiglieri comunali: 21
Regione: Luganese
Distretto: Lugano
Agglomerato: ...
Riferimento cartina: 131

Piramide delle età

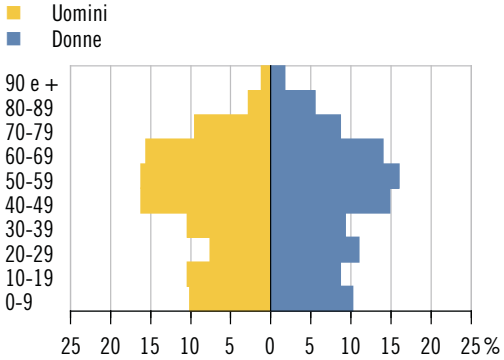

Elezione del Gran Consiglio 2011 (schede) Partecipazione: 58,6%

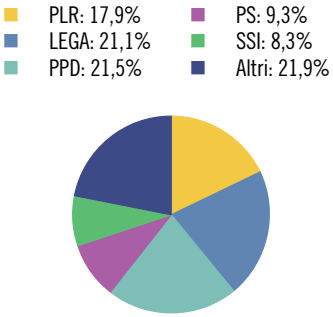

Aziende secondo la dimensione in addetti equivalenti al tempo pieno (ETP)

	Ass.	In %
Popolazione	**671**	**100,0**
Uomini	327	48,7
Donne	344	51,3
Svizzeri	542	80,8
Stranieri	129	19,2
0-19 anni	132	19,7
20-64 anni	390	58,1
65 e più anni	149	22,2
Celibi/nubili	268	39,9
Coniugati	305	45,5
Divorziati	53	7,9
Vedovi	45	6,7
Nascite	**8**	**...**
Edifici abitativi	**364**	**100,0**
Case unifamiliari	280	76,9
Case plurifamiliari	84	23,1
Abitazioni	**514**	**100,0**
1-2 locali	78	15,2
3-4 locali	307	59,7
5 e più locali	129	25,1
Settore alberghiero		
Stabilimenti	3	...
Pernottamenti e tasso di occupazione	X	X

	Ass.	In %
Aziende	**34**	**100,0**
Settore primario	9	26,5
Settore secondario	5	14,7
Settore terziario	20	58,8
Addetti	**86**	**100,0**
Settore primario	16	18,6
Settore secondario	19	22,1
Settore terziario	51	59,3
Uomini	58	67,4
Donne	28	32,6
Svizzeri	47	54,7
Stranieri	39	45,4
Disoccupati iscritti	**15**	**...**
Finanze pubbliche		
Debito pubblico pro capite	522	...
Risorse fiscali pro capite	2.249	...
Indice di forza finanziaria	67,1	...
Allievi	**108**	**100,0**
Scuole dell'infanzia	17	15,7
Scuole dell'obbligo	60	55,6
Scuole medie superiori	10	9,3
Formazione professionale	21	19,4
Automobili e tasso di motorizzazione	**428**	**65,05**

SOBRIO

Altitudine (m s.l.m.): 1.118
Superficie (km²): 6,37
Densità popolazione (ab./km²): 12,24
Moltiplicatore d'imposta: 100%
Municipali: 3
Consiglieri comunali: ...*
Regione: Tre Valli
Distretto: Leventina
Agglomerato: ...
Riferimento cartina: 132

Piramide delle età*

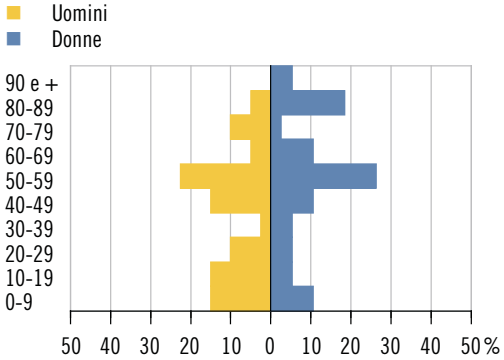

Elezione del Gran Consiglio 2011 (schede) Partecipazione: 54,8%

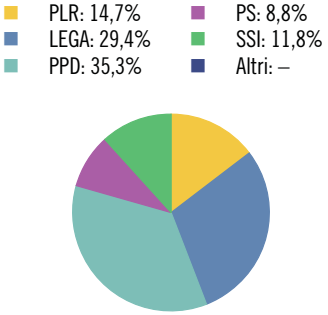

Aziende secondo la dimensione in addetti equivalenti al tempo pieno (ETP)

	Ass.	In %
Popolazione	**78**	**100,0**
Uomini	40	51,3
Donne	38	48,7
Svizzeri	75	96,2
Stranieri	3	3,8
0-19 anni	18	23,1
20-64 anni	41	52,6
65 e più anni	19	24,4
Celibi/nubili	33	42,3
Coniugati	26	33,3
Divorziati	7	9,0
Vedovi	12	15,4
Nascite	**1**	**...**
Edifici abitativi	**239**	**100,0**
Case unifamiliari	231	96,7
Case plurifamiliari	8	3,3
Abitazioni	**252**	**100,0**
1-2 locali	49	19,4
3-4 locali	164	65,1
5 e più locali	39	15,5
Settore alberghiero		
Stabilimenti	1	...
Pernottamenti e tasso di occupazione	X	X

	Ass.	In %
Aziende	**4**	**100,0**
Settore primario	2	50,0
Settore secondario	–	–
Settore terziario	2	50,0
Addetti	**9**	**100,0**
Settore primario	5	55,6
Settore secondario	–	–
Settore terziario	4	44,4
Uomini	4	44,4
Donne	5	55,6
Svizzeri	9	100,0
Stranieri	–	–
Disoccupati iscritti	**X**	**...**
Finanze pubbliche		
Debito pubblico pro capite	22.087	...
Risorse fiscali pro capite	2.309	...
Indice di forza finanziaria	63,3	...
Allievi	**10**	**100,0**
Scuole dell'infanzia	3	30,0
Scuole dell'obbligo	6	60,0
Scuole medie superiori	–	–
Formazione professionale	1	10,0
Automobili e tasso di motorizzazione	**49**	**67,12**

* Divergenze rispetto alle modalità di calcolo o di presentazione adottate per la maggioranza dei ritratti comunali e per il ritratto cantonale. Per maggiori dettagli vedi le descrizioni degli indicatori a inizio capitolo.

SONOGNO

Altitudine (m s.l.m.): 927
Superficie (km²): 37,52
Densità popolazione (ab./km²): 2,53
Moltiplicatore d'imposta: 100%
Municipali: 3
Consiglieri comunali: ...*
Regione: Locarnese e Vallemaggia
Distretto: Locarno
Agglomerato: ...
Riferimento cartina: 133

Piramide delle età

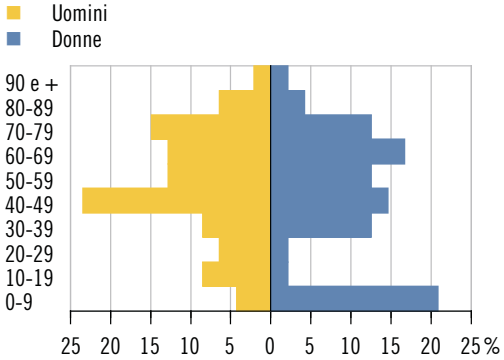

Elezione del Gran Consiglio 2011 (schede) Partecipazione: 60,8%

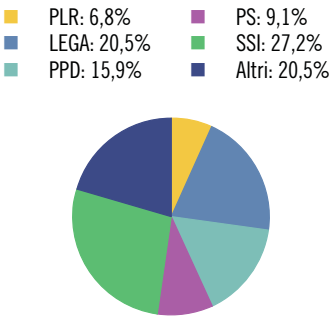

Aziende secondo la dimensione in addetti equivalenti al tempo pieno (ETP)

	Ass.	In %
Popolazione	**95**	**100,0**
Uomini	47	49,5
Donne	48	50,5
Svizzeri	91	95,8
Stranieri	4	4,2
0-19 anni	17	17,9
20-64 anni	52	54,7
65 e più anni	26	27,4
Celibi/nubili	40	42,1
Coniugati	41	43,2
Divorziati	9	9,5
Vedovi	5	5,3
Nascite	–	...
Edifici abitativi	**163**	**100,0**
Case unifamiliari	154	94,5
Case plurifamiliari	9	5,5
Abitazioni	**177**	**100,0**
1-2 locali	42	23,7
3-4 locali	116	65,5
5 e più locali	19	10,7
Settore alberghiero		
Stabilimenti	1	...
Pernottamenti e tasso di occupazione	X	X

	Ass.	In %
Aziende	**13**	**100,0**
Settore primario	7	53,9
Settore secondario	–	–
Settore terziario	6	46,2
Addetti	**40**	**100,0**
Settore primario	14	35,0
Settore secondario	–	–
Settore terziario	26	65,0
Uomini	21	52,5
Donne	19	47,5
Svizzeri	30	75,0
Stranieri	10	25,0
Disoccupati iscritti	**X**	**...**
Finanze pubbliche		
Debito pubblico pro capite	28.939	...
Risorse fiscali pro capite	2.675	...
Indice di forza finanziaria	61,9	...
Allievi	**9**	**100,0**
Scuole dell'infanzia	2	22,2
Scuole dell'obbligo	4	44,4
Scuole medie superiori	2	22,2
Formazione professionale	1	11,1
Automobili e tasso di motorizzazione	**43**	**46,24**

* Divergenze rispetto alle modalità di calcolo o di presentazione adottate per la maggioranza dei ritratti comunali e per il ritratto cantonale. Per maggiori dettagli vedi le descrizioni degli indicatori a inizio capitolo.

SONVICO

Altitudine (m s.l.m.): 597
Superficie (km²): 11,06
Densità popolazione (ab./km²): 167,45
Moltiplicatore d'imposta: 87,5%
Municipali: 7
Consiglieri comunali: 27
Regione: Luganese
Distretto: Lugano
Agglomerato: Lugano
Riferimento cartina: 134

Piramide delle età

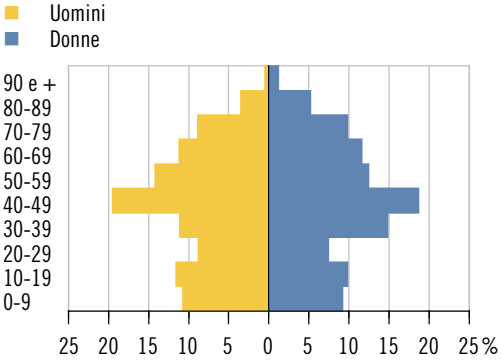

Elezione del Gran Consiglio 2011 (schede) Partecipazione: 60,2%

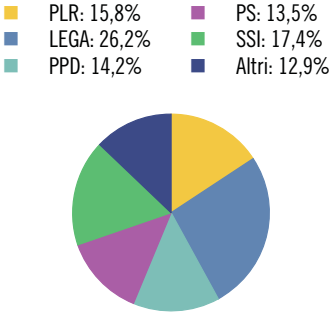

Aziende secondo la dimensione in addetti equivalenti al tempo pieno (ETP)

	Ass.	In %
Popolazione	**1.852**	**100,0**
Uomini	920	49,7
Donne	932	50,3
Svizzeri	1.678	90,6
Stranieri	174	9,4
0-19 anni	382	20,6
20-64 anni	1.086	58,6
65 e più anni	384	20,7
Celibi/nubili	749	40,4
Coniugati	887	47,9
Divorziati	117	6,3
Vedovi	99	5,3
Nascite	**12**	**...**
Edifici abitativi	**909**	**100,0**
Case unifamiliari	730	80,3
Case plurifamiliari	179	19,7
Abitazioni	**1.219**	**100,0**
1-2 locali	220	18,0
3-4 locali	693	56,8
5 e più locali	306	25,1
Settore alberghiero		
Stabilimenti	–	...
Pernottamenti e tasso di occupazione	–	...

	Ass.	In %
Aziende	**49**	**100,0**
Settore primario	6	12,2
Settore secondario	15	30,6
Settore terziario	28	57,1
Addetti	**244**	**100,0**
Settore primario	16	6,6
Settore secondario	63	25,8
Settore terziario	165	67,6
Uomini	130	53,3
Donne	114	46,7
Svizzeri	185	75,8
Stranieri	59	24,2
Disoccupati iscritti	**30**	**...**
Finanze pubbliche		
Debito pubblico pro capite	4.723	...
Risorse fiscali pro capite	2.846	...
Indice di forza finanziaria	84,4	...
Allievi	**306**	**100,0**
Scuole dell'infanzia	42	13,7
Scuole dell'obbligo	187	61,1
Scuole medie superiori	35	11,4
Formazione professionale	42	13,7
Automobili e tasso di motorizzazione	**1.106**	**60,21**

SORENGO

Altitudine (m s.l.m.): 373
Superficie (km²): 0,85
Densità popolazione (ab./km²): 2.010,59
Moltiplicatore d'imposta: 55%
Municipali: 5
Consiglieri comunali: 25
Regione: Luganese
Distretto: Lugano
Agglomerato: Lugano
Riferimento cartina: 135

Piramide delle età

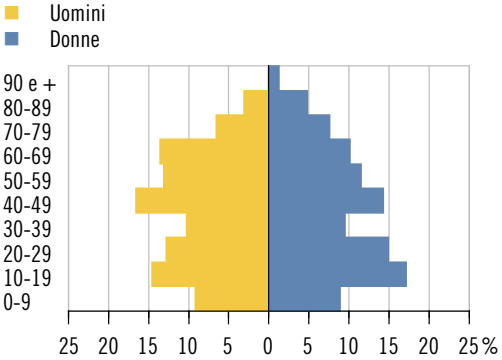

Elezione del Gran Consiglio 2011 (schede) Partecipazione: 63,8%

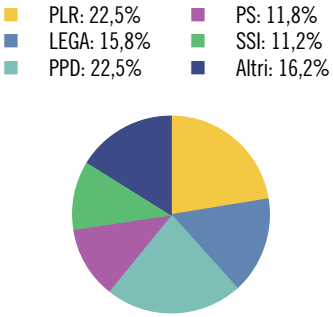

Aziende secondo la dimensione in addetti equivalenti al tempo pieno (ETP)

	Ass.	In %
Popolazione	**1.709**	**100,0**
Uomini	773	45,2
Donne	936	54,8
Svizzeri	1.128	66,0
Stranieri	581	34,0
0-19 anni	427	25,0
20-64 anni	977	57,2
65 e più anni	305	17,8
Celibi/nubili	841	49,2
Coniugati	680	39,8
Divorziati	95	5,6
Vedovi	93	5,4
Nascite	**12**	**...**
Edifici abitativi	**302**	**100,0**
Case unifamiliari	175	57,9
Case plurifamiliari	127	42,1
Abitazioni	**824**	**100,0**
1-2 locali	190	23,1
3-4 locali	361	43,8
5 e più locali	273	33,1
Settore alberghiero		
Stabilimenti	–	...
Pernottamenti e tasso di occupazione	–	...

	Ass.	In %
Aziende	**69**	**100,0**
Settore primario	–	–
Settore secondario	5	7,3
Settore terziario	64	92,8
Addetti	**1.118**	**100,0**
Settore primario	–	–
Settore secondario	57	5,1
Settore terziario	1.061	94,9
Uomini	479	42,8
Donne	639	57,2
Svizzeri	673	60,2
Stranieri	445	39,8
Disoccupati iscritti	**18**	**...**
Finanze pubbliche		
Debito pubblico pro capite	-2.366	...
Risorse fiscali pro capite	4.756	...
Indice di forza finanziaria	134,7	...
Allievi	**237**	**100,0**
Scuole dell'infanzia	45	19,0
Scuole dell'obbligo	126	53,2
Scuole medie superiori	44	18,6
Formazione professionale	22	9,3
Automobili e tasso di motorizzazione	**983**	**57,62**

STABIO

Altitudine (m s.l.m.): 359
Superficie (km²): 6,15
Densità popolazione (ab./km²): 710,73
Moltiplicatore d'imposta: 65%
Municipali: 7
Consiglieri comunali: 25
Regione: Mendrisiotto
Distretto: Mendrisio
Agglomerato: Chiasso-Mendrisio
Riferimento cartina: 136

Piramide delle età

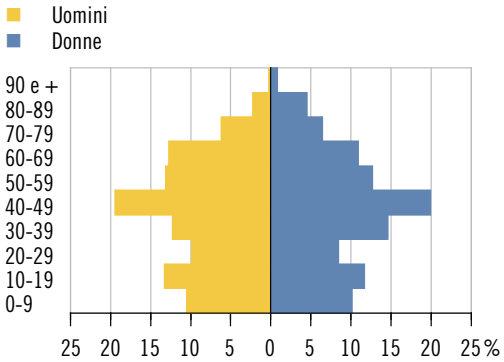

Elezione del Gran Consiglio 2011 (schede) Partecipazione: 61,7%

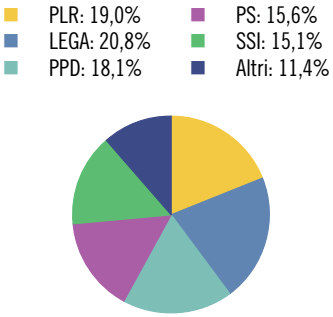

Aziende secondo la dimensione in addetti equivalenti al tempo pieno (ETP)

	Ass.	In %
Popolazione	**4.371**	**100,0**
Uomini	2.139	48,9
Donne	2.232	51,1
Svizzeri	3.399	77,8
Stranieri	972	22,2
0-19 anni	995	22,8
20-64 anni	2.705	61,9
65 e più anni	671	15,4
Celibi/nubili	1.809	41,4
Coniugati	2.076	47,5
Divorziati	260	5,9
Vedovi	226	5,2
Nascite	**40**	**...**
Edifici abitativi	**1.046**	**100,0**
Case unifamiliari	762	72,8
Case plurifamiliari	284	27,2
Abitazioni	**2.068**	**100,0**
1-2 locali	273	13,2
3-4 locali	1.240	60,0
5 e più locali	555	26,8
Settore alberghiero		
Stabilimenti	–	...
Pernottamenti e tasso di occupazione	–	...

	Ass.	In %
Aziende	**251**	**100,0**
Settore primario	9	3,6
Settore secondario	70	27,9
Settore terziario	172	68,5
Addetti	**4.418**	**100,0**
Settore primario	30	0,7
Settore secondario	3.139	71,1
Settore terziario	1.249	28,3
Uomini	2.649	60,0
Donne	1.769	40,0
Svizzeri	893	20,2
Stranieri	3.525	79,8
Disoccupati iscritti	**78**	**...**
Finanze pubbliche		
Debito pubblico pro capite	1.648	...
Risorse fiscali pro capite	3.334	...
Indice di forza finanziaria	99,1	...
Allievi	**866**	**100,0**
Scuole dell'infanzia	148	17,1
Scuole dell'obbligo	490	56,6
Scuole medie superiori	72	8,3
Formazione professionale	156	18,0
Automobili e tasso di motorizzazione	**3.007**	**69,27**

TEGNA

Altitudine (m s.l.m.): 258
Superficie (km²): 2,89
Densità popolazione (ab./km²): 259,17
Moltiplicatore d'imposta: 75%
Municipali: 5
Consiglieri comunali: 21
Regione: Locarnese e Vallemaggia
Distretto: Locarno
Agglomerato: Locarno
Riferimento cartina: 137

Piramide delle età

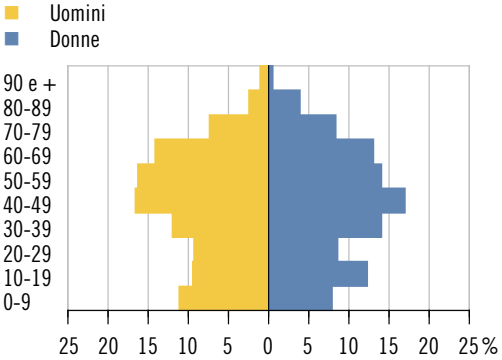

Elezione del Gran Consiglio 2011 (schede) Partecipazione: 57,9%

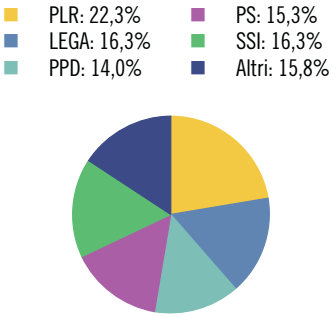

Aziende secondo la dimensione in addetti equivalenti al tempo pieno (ETP)

	Ass.	In %
Popolazione	**749**	**100,0**
Uomini	367	49,0
Donne	382	51,0
Svizzeri	644	86,0
Stranieri	105	14,0
0-19 anni	153	20,4
20-64 anni	457	61,0
65 e più anni	139	18,6
Celibi/nubili	320	42,7
Coniugati	333	44,5
Divorziati	56	7,5
Vedovi	40	5,3
Nascite	**7**	**...**
Edifici abitativi	**309**	**100,0**
Case unifamiliari	245	79,3
Case plurifamiliari	64	20,7
Abitazioni	**446**	**100,0**
1-2 locali	69	15,5
3-4 locali	238	53,4
5 e più locali	139	31,2
Settore alberghiero		
Stabilimenti	6	...
Pernottamenti e tasso di occupazione	13.602	36,9

	Ass.	In %
Aziende	**34**	**100,0**
Settore primario	–	–
Settore secondario	10	29,4
Settore terziario	24	70,6
Addetti	**193**	**100,0**
Settore primario	–	–
Settore secondario	77	39,9
Settore terziario	116	60,1
Uomini	149	77,2
Donne	44	22,8
Svizzeri	109	56,5
Stranieri	84	43,5
Disoccupati iscritti	**10**	**...**
Finanze pubbliche		
Debito pubblico pro capite	6.823	...
Risorse fiscali pro capite	3.539	...
Indice di forza finanziaria	97,6	...
Allievi	**128**	**100,0**
Scuole dell'infanzia	17	13,3
Scuole dell'obbligo	80	62,5
Scuole medie superiori	12	9,4
Formazione professionale	19	14,8
Automobili e tasso di motorizzazione	**488**	**66,85**

TENERO-CONTRA

Altitudine (m s.l.m.): 221
Superficie (km²): 3,69
Densità popolazione (ab./km²): 720,60
Moltiplicatore d'imposta: 85%
Municipali: 7
Consiglieri comunali: 25
Regione: Locarnese e Vallemaggia
Distretto: Locarno
Agglomerato: Locarno
Riferimento cartina: 138

Piramide delle età

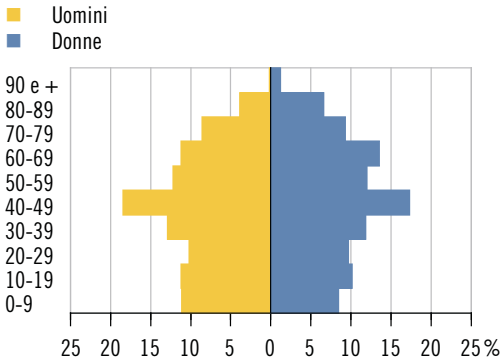

Elezione del Gran Consiglio 2011 (schede) Partecipazione: 54,0%

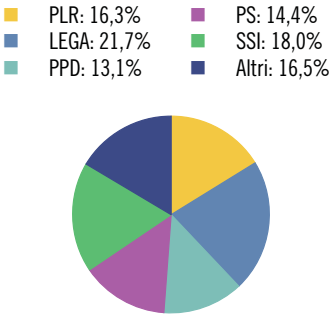

Aziende secondo la dimensione in addetti equivalenti al tempo pieno (ETP)

	Ass.	In %
Popolazione	**2.659**	**100,0**
Uomini	1.286	48,4
Donne	1.373	51,6
Svizzeri	1.978	74,4
Stranieri	681	25,6
0-19 anni	542	20,4
20-64 anni	1.540	57,9
65 e più anni	577	21,7
Celibi/nubili	1.086	40,8
Coniugati	1.183	44,5
Divorziati	219	8,2
Vedovi	171	6,4
Nascite	**20**	**...**
Edifici abitativi	**592**	**100,0**
Case unifamiliari	411	69,4
Case plurifamiliari	181	30,6
Abitazioni	**1.566**	**100,0**
1-2 locali	338	21,6
3-4 locali	1.038	66,3
5 e più locali	190	12,1
Settore alberghiero		
Stabilimenti	5	...
Pernottamenti e tasso di occupazione	13.126	31,7

	Ass.	In %
Aziende	**149**	**100,0**
Settore primario	12	8,1
Settore secondario	32	21,5
Settore terziario	105	70,5
Addetti	**1.082**	**100,0**
Settore primario	34	3,1
Settore secondario	282	26,1
Settore terziario	766	70,8
Uomini	564	52,1
Donne	518	47,9
Svizzeri	676	62,5
Stranieri	406	37,5
Disoccupati iscritti	**60**	**...**
Finanze pubbliche		
Debito pubblico pro capite	2.265	...
Risorse fiscali pro capite	2.437	...
Indice di forza finanziaria	88,4	...
Allievi	**461**	**100,0**
Scuole dell'infanzia	63	13,7
Scuole dell'obbligo	277	60,1
Scuole medie superiori	26	5,6
Formazione professionale	95	20,6
Automobili e tasso di motorizzazione	**1.505**	**57,88**

TORRICELLA-TAVERNE

Altitudine (m s.l.m.): 346
Superficie (km²): 5,24
Densità popolazione (ab./km²): 579,01
Moltiplicatore d'imposta: 85%
Municipali: 5
Consiglieri comunali: 30
Regione: Luganese
Distretto: Lugano
Agglomerato: Lugano
Riferimento cartina: 139

Piramide delle età

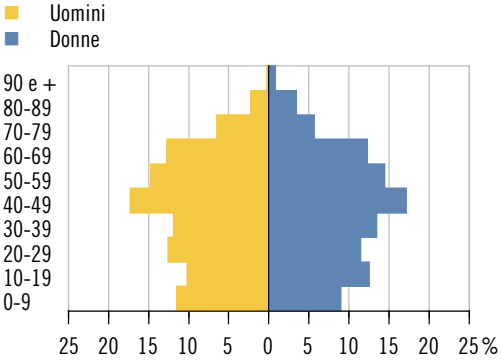

Elezione del Gran Consiglio 2011 (schede) Partecipazione: 58,5%

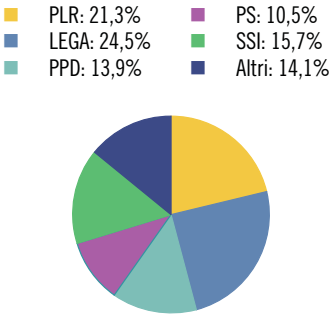

Aziende secondo la dimensione in addetti equivalenti al tempo pieno (ETP)

	Ass.	In %
Popolazione	**3.034**	**100,0**
Uomini	1.494	49,2
Donne	1.540	50,8
Svizzeri	2.182	71,9
Stranieri	852	28,1
0-19 anni	656	21,6
20-64 anni	1.921	63,3
65 e più anni	457	15,1
Celibi/nubili	1.217	40,1
Coniugati	1.515	49,9
Divorziati	173	5,7
Vedovi	129	4,3
Nascite	**32**	**...**
Edifici abitativi	**764**	**100,0**
Case unifamiliari	550	72,0
Case plurifamiliari	214	28,0
Abitazioni	**1.333**	**100,0**
1-2 locali	151	11,3
3-4 locali	763	57,2
5 e più locali	419	31,4
Settore alberghiero		
Stabilimenti	1	...
Pernottamenti e tasso di occupazione	X	X

	Ass.	In %
Aziende	**169**	**100,0**
Settore primario	4	2,4
Settore secondario	53	31,4
Settore terziario	112	66,3
Addetti	**1.329**	**100,0**
Settore primario	10	0,8
Settore secondario	620	46,7
Settore terziario	699	52,6
Uomini	915	68,9
Donne	414	31,2
Svizzeri	526	39,6
Stranieri	803	60,4
Disoccupati iscritti	**58**	**...**
Finanze pubbliche		
Debito pubblico pro capite	340	...
Risorse fiscali pro capite	2.493	...
Indice di forza finanziaria	83,4	...
Allievi	**564**	**100,0**
Scuole dell'infanzia	84	14,9
Scuole dell'obbligo	326	57,8
Scuole medie superiori	46	8,2
Formazione professionale	108	19,1
Automobili e tasso di motorizzazione	**2.050**	**69,05**

VACALLO

Altitudine (m s.l.m.): 362
Superficie (km²): 1,61
Densità popolazione (ab./km²): 1.896,89
Moltiplicatore d'imposta: 90%
Municipali: 7
Consiglieri comunali: 25
Regione: Mendrisiotto
Distretto: Mendrisio
Agglomerato: Chiasso-Mendrisio
Riferimento cartina: 140

Piramide delle età

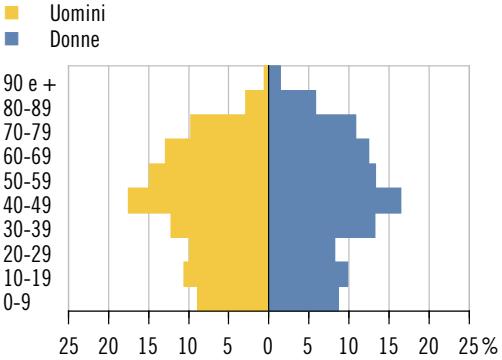

Elezione del Gran Consiglio 2011 (schede) Partecipazione: 62,1%

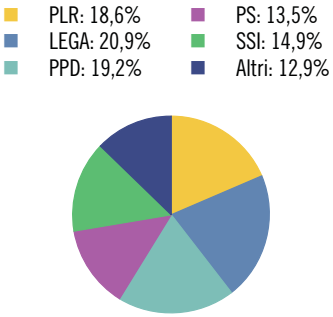

Aziende secondo la dimensione in addetti equivalenti al tempo pieno (ETP)

	Ass.	In %
Popolazione	**3.054**	**100,0**
Uomini	1.461	47,8
Donne	1.593	52,2
Svizzeri	2.318	75,9
Stranieri	736	24,1
0-19 anni	579	19,0
20-64 anni	1.797	58,8
65 e più anni	678	22,2
Celibi/nubili	1.199	39,3
Coniugati	1.455	47,6
Divorziati	192	6,3
Vedovi	208	6,8
Nascite	**18**	**...**
Edifici abitativi	**634**	**100,0**
Case unifamiliari	415	65,5
Case plurifamiliari	219	34,5
Abitazioni	**1.594**	**100,0**
1-2 locali	213	13,4
3-4 locali	980	61,5
5 e più locali	401	25,2
Settore alberghiero		
Stabilimenti	1	...
Pernottamenti e tasso di occupazione	X	X

	Ass.	In %
Aziende	**64**	**100,0**
Settore primario	–	–
Settore secondario	13	20,3
Settore terziario	51	79,7
Addetti	**348**	**100,0**
Settore primario	–	–
Settore secondario	90	25,9
Settore terziario	258	74,1
Uomini	160	46,0
Donne	188	54,0
Svizzeri	207	59,5
Stranieri	141	40,5
Disoccupati iscritti	**67**	**...**
Finanze pubbliche		
Debito pubblico pro capite	4.473	...
Risorse fiscali pro capite	2.920	...
Indice di forza finanziaria	88,0	...
Allievi	**456**	**100,0**
Scuole dell'infanzia	72	15,8
Scuole dell'obbligo	255	55,9
Scuole medie superiori	55	12,1
Formazione professionale	74	16,2
Automobili e tasso di motorizzazione	**1.953**	**64,10**

VALCOLLA

Altitudine (m s.l.m.): 989
Superficie (km²): 11,34
Densità popolazione (ab./km²): 55,47
Moltiplicatore d'imposta: 100%
Municipali: 7
Consiglieri comunali: 27
Regione: Luganese
Distretto: Lugano
Agglomerato: ...
Riferimento cartina: 141

Piramide delle età

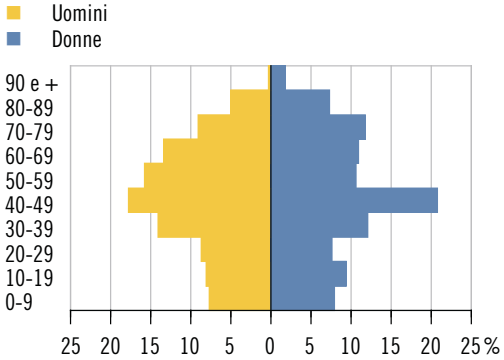

Elezione del Gran Consiglio 2011 (schede) Partecipazione: 54,7%

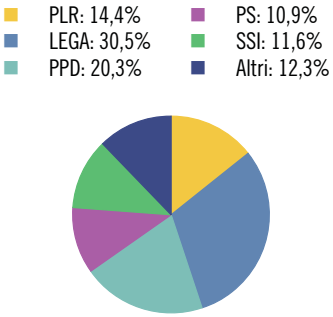

Aziende secondo la dimensione in addetti equivalenti al tempo pieno (ETP)

	Ass.	In %
Popolazione	**629**	**100,0**
Uomini	298	47,4
Donne	331	52,6
Svizzeri	585	93,0
Stranieri	44	7,0
0-19 anni	104	16,5
20-64 anni	383	60,9
65 e più anni	142	22,6
Celibi/nubili	234	37,2
Coniugati	291	46,3
Divorziati	63	10,0
Vedovi	41	6,5
Nascite	**6**	**...**
Edifici abitativi	**541**	**100,0**
Case unifamiliari	502	92,8
Case plurifamiliari	39	7,2
Abitazioni	**595**	**100,0**
1-2 locali	140	23,5
3-4 locali	320	53,8
5 e più locali	135	22,7
Settore alberghiero		
Stabilimenti	1	...
Pernottamenti e tasso di occupazione	X	X

	Ass.	In %
Aziende	**24**	**100,0**
Settore primario	3	12,5
Settore secondario	2	8,3
Settore terziario	19	79,2
Addetti	**98**	**100,0**
Settore primario	6	6,1
Settore secondario	3	3,1
Settore terziario	89	90,8
Uomini	52	53,1
Donne	46	46,9
Svizzeri	75	76,5
Stranieri	23	23,5
Disoccupati iscritti	**10**	**...**
Finanze pubbliche		
Debito pubblico pro capite	13.127	...
Risorse fiscali pro capite	2.180	...
Indice di forza finanziaria	60,2	...
Allievi	**98**	**100,0**
Scuole dell'infanzia	16	16,3
Scuole dell'obbligo	53	54,1
Scuole medie superiori	4	4,1
Formazione professionale	25	25,5
Automobili e tasso di motorizzazione	**416**	**66,88**

VERGELETTO

Altitudine (m s.l.m.): 920
Superficie (km²): 40,79
Densità popolazione (ab./km²): 1,40
Moltiplicatore d'imposta: 80%
Municipali: 3
Consiglieri comunali: ...*
Regione: Locarnese e Vallemaggia
Distretto: Locarno
Agglomerato: ...
Riferimento cartina: 142

Piramide delle età*

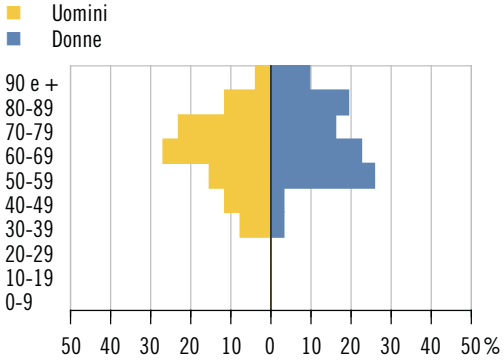

Elezione del Gran Consiglio 2011 (schede) Partecipazione: 70,8%

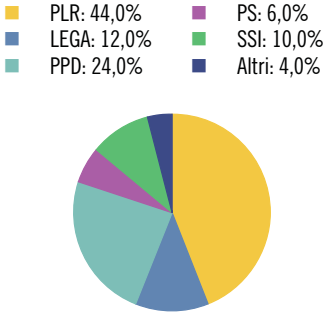

Aziende secondo la dimensione in addetti equivalenti al tempo pieno (ETP)

	Ass.	In %
Popolazione	**57**	**100,0**
Uomini	26	45,6
Donne	31	54,4
Svizzeri	54	94,7
Stranieri	3	5,3
0-19 anni	–	–
20-64 anni	28	49,1
65 e più anni	29	50,9
Celibi/nubili	25	43,9
Coniugati	21	36,8
Divorziati	3	5,3
Vedovi	8	14,0
Nascite	**–**	**...**
Edifici abitativi	**91**	**100,0**
Case unifamiliari	77	84,6
Case plurifamiliari	14	15,4
Abitazioni	**116**	**100,0**
1-2 locali	32	27,6
3-4 locali	64	55,2
5 e più locali	20	17,2
Settore alberghiero		
Stabilimenti	0	...
Pernottamenti e tasso di occupazione	X	X

	Ass.	In %
Aziende	**2**	**100,0**
Settore primario	1	50,0
Settore secondario	1	50,0
Settore terziario	–	–
Addetti	**3**	**100,0**
Settore primario	1	33,3
Settore secondario	2	66,7
Settore terziario	–	–
Uomini	2	66,7
Donne	1	33,3
Svizzeri	3	100,0
Stranieri	–	–
Disoccupati iscritti	**X**	**...**
Finanze pubbliche		
Debito pubblico pro capite	1.943	...
Risorse fiscali pro capite	2.693	...
Indice di forza finanziaria	65,7	...
Allievi	**3**	**100,0**
Scuole dell'infanzia	1	33,3
Scuole dell'obbligo	1	33,3
Scuole medie superiori	–	–
Formazione professionale	1	33,3
Automobili e tasso di motorizzazione	**35**	**54,69**

* Divergenze rispetto alle modalità di calcolo o di presentazione adottate per la maggioranza dei ritratti comunali e per il ritratto cantonale. Per maggiori dettagli vedi le descrizioni degli indicatori a inizio capitolo.

VERNATE

Altitudine (m s.l.m.): 569
Superficie (km²): 1,51
Densità popolazione (ab./km²): 380,79
Moltiplicatore d'imposta: 80%
Municipali: 5
Consiglieri comunali: 21
Regione: Luganese
Distretto: Lugano
Agglomerato: Lugano
Riferimento cartina: 143

Piramide delle età

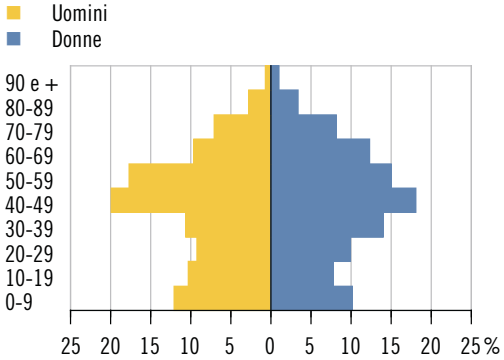

Elezione del Gran Consiglio 2011 (schede) Partecipazione: 66,8%

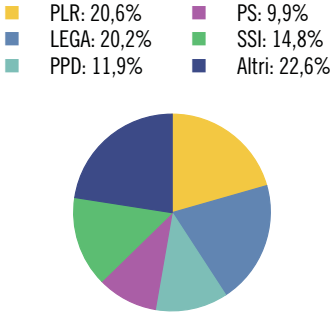

Aziende secondo la dimensione in addetti equivalenti al tempo pieno (ETP)

	Ass.	In %
Popolazione	**575**	**100,0**
Uomini	282	49,0
Donne	293	51,0
Svizzeri	462	80,3
Stranieri	113	19,7
0-19 anni	116	20,2
20-64 anni	359	62,4
65 e più anni	100	17,4
Celibi/nubili	225	39,1
Coniugati	278	48,3
Divorziati	48	8,3
Vedovi	24	4,2
Nascite	**4**	**...**
Edifici abitativi	**263**	**100,0**
Case unifamiliari	201	76,4
Case plurifamiliari	62	23,6
Abitazioni	**401**	**100,0**
1-2 locali	39	9,7
3-4 locali	213	53,1
5 e più locali	149	37,2
Settore alberghiero		
Stabilimenti	–	...
Pernottamenti e tasso di occupazione	–	...

	Ass.	In %
Aziende	**21**	**100,0**
Settore primario	2	9,5
Settore secondario	5	23,8
Settore terziario	14	66,7
Addetti	**57**	**100,0**
Settore primario	3	5,3
Settore secondario	26	45,6
Settore terziario	28	49,1
Uomini	34	59,7
Donne	23	40,4
Svizzeri	35	61,4
Stranieri	22	38,6
Disoccupati iscritti	**9**	**...**
Finanze pubbliche		
Debito pubblico pro capite	9.634	...
Risorse fiscali pro capite	3.345	...
Indice di forza finanziaria	108,7	...
Allievi	**99**	**100,0**
Scuole dell'infanzia	24	24,2
Scuole dell'obbligo	53	53,5
Scuole medie superiori	11	11,1
Formazione professionale	11	11,1
Automobili e tasso di motorizzazione	**617**	**113,63**

VERSCIO



Altitudine (m s.l.m.): 277
Superficie (km²): 3,00
Densità popolazione (ab./km²): 363,67
Moltiplicatore d'imposta: 90%
Municipali: 5
Consiglieri comunali: 21
Regione: Locarnese e Vallemaggia
Distretto: Locarno
Agglomerato: Locarno
Riferimento cartina: 144

Piramide delle età

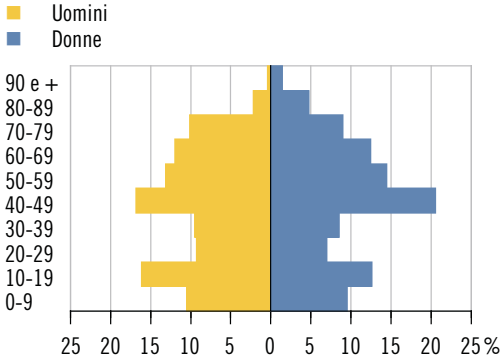

Elezione del Gran Consiglio 2011 (schede) Partecipazione: 58,7%

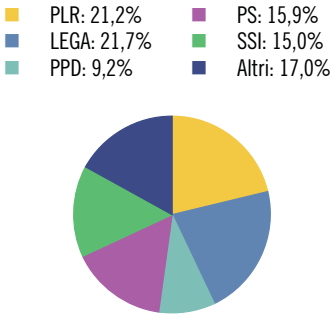

Aziende secondo la dimensione in addetti equivalenti al tempo pieno (ETP)

	Ass.	In %
Popolazione	**1.091**	**100,0**
Uomini	535	49,0
Donne	556	51,0
Svizzeri	959	87,9
Stranieri	132	12,1
0-19 anni	265	24,3
20-64 anni	596	54,6
65 e più anni	230	21,1
Celibi/nubili	463	42,4
Coniugati	495	45,4
Divorziati	78	7,1
Vedovi	55	5,0
Nascite	**4**	**...**
Edifici abitativi	**369**	**100,0**
Case unifamiliari	261	70,7
Case plurifamiliari	108	29,3
Abitazioni	**615**	**100,0**
1-2 locali	112	18,2
3-4 locali	338	55,0
5 e più locali	165	26,8
Settore alberghiero		
Stabilimenti	–	...
Pernottamenti e tasso di occupazione	–	...

	Ass.	In %
Aziende	**47**	**100,0**
Settore primario	4	8,5
Settore secondario	10	21,3
Settore terziario	33	70,2
Addetti	**236**	**100,0**
Settore primario	7	3,0
Settore secondario	77	32,6
Settore terziario	152	64,4
Uomini	145	61,4
Donne	91	38,6
Svizzeri	139	58,9
Stranieri	97	41,1
Disoccupati iscritti	**14**	**...**
Finanze pubbliche		
Debito pubblico pro capite	3.916	...
Risorse fiscali pro capite	2.214	...
Indice di forza finanziaria	77,1	...
Allievi	**245**	**100,0**
Scuole dell'infanzia	34	13,9
Scuole dell'obbligo	145	59,2
Scuole medie superiori	29	11,8
Formazione professionale	37	15,1
Automobili e tasso di motorizzazione	**627**	**56,79**

VEZIA

Altitudine (m s.l.m.): 376
Superficie (km²): 1,39
Densità popolazione (ab./km²): 1.379,14
Moltiplicatore d'imposta: 65%
Municipali: 5
Consiglieri comunali: 25
Regione: Luganese
Distretto: Lugano
Agglomerato: Lugano
Riferimento cartina: 145

Piramide delle età

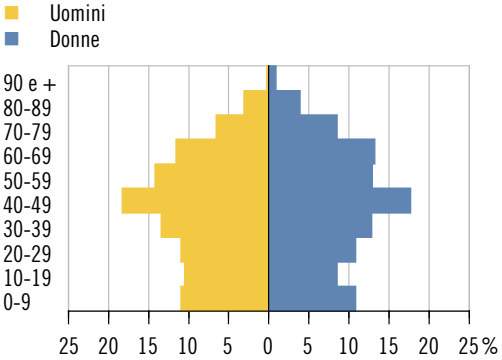

Elezione del Gran Consiglio 2011 (schede) Partecipazione: 60,8%

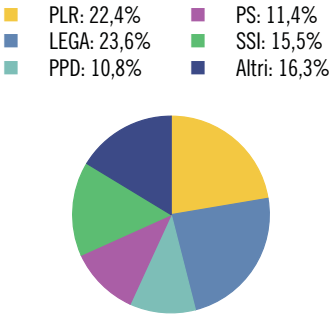

Aziende secondo la dimensione in addetti equivalenti al tempo pieno (ETP)

	Ass.	In %
Popolazione	**1.917**	**100,0**
Uomini	930	48,5
Donne	987	51,5
Svizzeri	1.441	75,2
Stranieri	476	24,8
0-19 anni	391	20,4
20-64 anni	1.191	62,1
65 e più anni	335	17,5
Celibi/nubili	792	41,3
Coniugati	903	47,1
Divorziati	110	5,7
Vedovi	112	5,8
Nascite	**16**	**...**
Edifici abitativi	**383**	**100,0**
Case unifamiliari	248	64,8
Case plurifamiliari	135	35,2
Abitazioni	**892**	**100,0**
1-2 locali	190	21,3
3-4 locali	468	52,5
5 e più locali	234	26,2
Settore alberghiero		
Stabilimenti	1	...
Pernottamenti e tasso di occupazione	X	X

	Ass.	In %
Aziende	**105**	**100,0**
Settore primario	3	2,9
Settore secondario	17	16,2
Settore terziario	85	81,0
Addetti	**956**	**100,0**
Settore primario	9	0,9
Settore secondario	218	22,8
Settore terziario	729	76,3
Uomini	537	56,2
Donne	419	43,8
Svizzeri	454	47,5
Stranieri	502	52,5
Disoccupati iscritti	**35**	**...**
Finanze pubbliche		
Debito pubblico pro capite	850	...
Risorse fiscali pro capite	4.242	...
Indice di forza finanziaria	117,3	...
Allievi	**325**	**100,0**
Scuole dell'infanzia	39	12,0
Scuole dell'obbligo	202	62,2
Scuole medie superiori	33	10,2
Formazione professionale	51	15,7
Automobili e tasso di motorizzazione	**1.154**	**60,51**

VICO MORCOTE

Altitudine (m s.l.m.): 447
Superficie (km²): 1,91
Densità popolazione (ab./km²): 188,48
Moltiplicatore d'imposta: 70%
Municipali: 5
Consiglieri comunali: ...*
Regione: Luganese
Distretto: Lugano
Agglomerato: Lugano
Riferimento cartina: 146

Piramide delle età

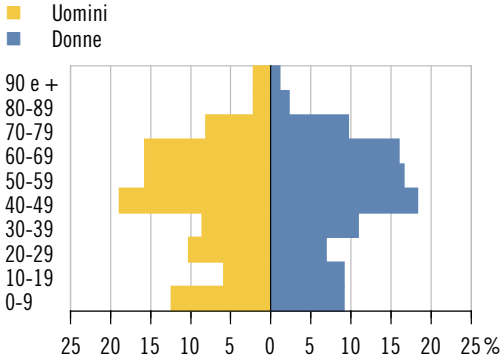

Elezione del Gran Consiglio 2011 (schede) Partecipazione: 51,3%

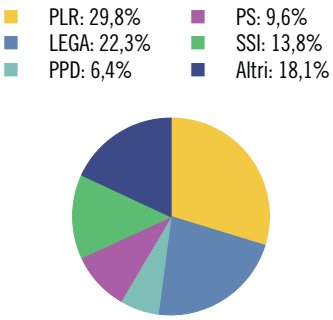

Aziende secondo la dimensione in addetti equivalenti al tempo pieno (ETP)

	Ass.	In %
Popolazione	**360**	**100,0**
Uomini	185	51,4
Donne	175	48,6
Svizzeri	210	58,3
Stranieri	150	41,7
0-19 anni	66	18,3
20-64 anni	222	61,7
65 e più anni	72	20,0
Celibi/nubili	120	33,3
Coniugati	180	50,0
Divorziati	44	12,2
Vedovi	16	4,4
Nascite	–	...
Edifici abitativi	**227**	**100,0**
Case unifamiliari	184	81,1
Case plurifamiliari	43	18,9
Abitazioni	**447**	**100,0**
1-2 locali	119	26,6
3-4 locali	228	51,0
5 e più locali	100	22,4
Settore alberghiero		
Stabilimenti	1	...
Pernottamenti e tasso di occupazione	X	X

	Ass.	In %
Aziende	**12**	**100,0**
Settore primario	2	16,7
Settore secondario	1	8,3
Settore terziario	9	75,0
Addetti	**136**	**100,0**
Settore primario	7	5,2
Settore secondario	1	0,7
Settore terziario	128	94,1
Uomini	82	60,3
Donne	54	39,7
Svizzeri	33	24,3
Stranieri	103	75,7
Disoccupati iscritti	**X**	**...**
Finanze pubbliche		
Debito pubblico pro capite	17.137	...
Risorse fiscali pro capite	8.588	...
Indice di forza finanziaria	179,2	...
Allievi	**48**	**100,0**
Scuole dell'infanzia	14	29,2
Scuole dell'obbligo	26	54,2
Scuole medie superiori	5	10,4
Formazione professionale	3	6,3
Automobili e tasso di motorizzazione	**255**	**71,43**

* Divergenze rispetto alle modalità di calcolo o di presentazione adottate per la maggioranza dei ritratti comunali e per il ritratto cantonale. Per maggiori dettagli vedi le descrizioni degli indicatori a inizio capitolo.

VOGORNO

Altitudine (m s.l.m.): 517
Superficie (km²): 23,88
Densità popolazione (ab./km²): 12,23
Moltiplicatore d'imposta: 100%
Municipali: 5
Consiglieri comunali: 15
Regione: Locarnese e Vallemaggia
Distretto: Locarno
Agglomerato: ...
Riferimento cartina: 147

Piramide delle età

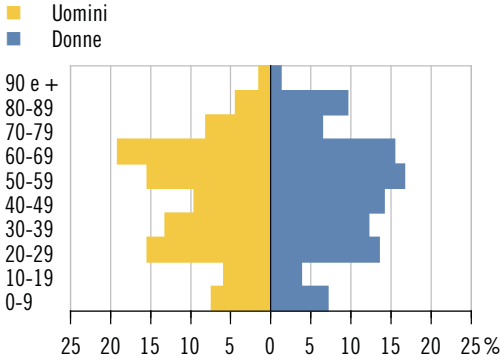

Elezione del Gran Consiglio 2011 (schede) Partecipazione: 42,0%

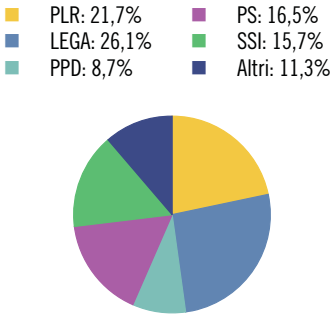

Aziende secondo la dimensione in addetti equivalenti al tempo pieno (ETP)

	Ass.	In %
Popolazione	**292**	**100,0**
Uomini	136	46,6
Donne	156	53,4
Svizzeri	275	94,2
Stranieri	17	5,8
0-19 anni	35	12,0
20-64 anni	187	64,0
65 e più anni	70	24,0
Celibi/nubili	130	44,5
Coniugati	122	41,8
Divorziati	20	6,8
Vedovi	20	6,8
Nascite	**3**	**...**
Edifici abitativi	**493**	**100,0**
Case unifamiliari	456	92,5
Case plurifamiliari	37	7,5
Abitazioni	**555**	**100,0**
1-2 locali	253	45,6
3-4 locali	271	48,8
5 e più locali	31	5,6
Settore alberghiero		
Stabilimenti	2	...
Pernottamenti e tasso di occupazione	X	X

	Ass.	In %
Aziende	**19**	**100,0**
Settore primario	7	36,8
Settore secondario	2	10,5
Settore terziario	10	52,6
Addetti	**52**	**100,0**
Settore primario	15	28,9
Settore secondario	9	17,3
Settore terziario	28	53,9
Uomini	32	61,5
Donne	20	38,5
Svizzeri	50	96,2
Stranieri	2	3,9
Disoccupati iscritti	**X**	**...**
Finanze pubbliche		
Debito pubblico pro capite	8.210	...
Risorse fiscali pro capite	2.446	...
Indice di forza finanziaria	62,4	...
Allievi	**28**	**100,0**
Scuole dell'infanzia	4	14,3
Scuole dell'obbligo	18	64,3
Scuole medie superiori	2	7,1
Formazione professionale	4	14,3
Automobili e tasso di motorizzazione	**169**	**59,72**

INDICE ALFABETICO

A

Abbreviazioni usate nell'Annuario 21
Abitazioni 192–194, 199–200, 209–210, 454, 462–608
Abitazioni vuote 194, 201, 209
Aborti. V. Interruzioni terapeutiche della gravidanza
Acque di superficie, inquinamento 61–62, 75
Acque potabili, distribuzione 61
Acquisizioni della nazionalità svizzera 33–34, 49, 51
Addetti 92–94, 102, 135, 154, 174, 454, 462–608
Addetti delle banche 251–252, 256, 258
Addetti di nuove imprese 143
Addetti ETP 93, 102, 154
Addetti ETP nel settore primario 135
Addetti ETP nel settore secondario 135–137
Addetti ETP nel settore terziario 135–137
Addetti negli istituti ospedalieri 302–303
Addetti nell'agricoltura 159–160
Addetti nel settore primario 159, 164
Addetti nel settore secondario 91, 142
Addetti nel settore terziario 91, 142
Adozioni 46
Agglomerati 18, 452–453
Aggregazioni di Comuni 445–446
Aggregazioni di Comuni, votazioni consultive 372–373
Agricoltura, produzione. V. Produzione agricola
AI. V. Assicurazione invalidità
Aiuto sociale. V. Prestazioni sociali Laps
Alberghiero (settore turistico), arrivi 216, 226
Alberghiero (settore turistico), arrivi secondo la provenienza degli ospiti 220–221
Alberghiero (settore turistico), camere 220–221, 226
Alberghiero (settore turistico), durata media di soggiorno 216, 226
Alberghiero (settore turistico), letti 215–216, 220–221, 223–224, 226
Alberghiero (settore turistico), pernottamenti 215–216, 218–219, 226, 457, 462–608
Alberghiero (settore turistico), pernottamenti secondo il paese di domicilio degli ospiti 217–218, 225
Alberghiero (settore turistico), pernottamenti secondo la categoria di stelle 217–218
Alberghiero (settore turistico), pernottamenti secondo la provenienza degli ospiti 220–221
Alberghiero (settore turistico), stabilimenti 215–216, 220–221, 223–224, 226, 457, 462–608
Allievi 315, 321, 328, 454, 462–608
Altitudini 64, 75, 454, 462–608
Ambiente, economia 63
Ambiente, percezione 63
Animali da reddito 161, 168
Apprendisti. V. Allievi; Tirocinio
Aree protette 58
Aria, inquinamento 60, 70–72, 75
Aria, temperature 59, 69
Arrotondamenti (cifre arrotondate) 17
Asili nido. V. Nidi dell'infanzia
Assegni di prima infanzia. V. Prestazioni sociali Laps
Assegni familiari 265, 275, 281
Assegni familiari integrativi. V. Prestazioni sociali Laps
Assegni per grandi invalidi. V. Assicurazione invalidità; Assicurazione vecchiaia e superstiti
Assicurazione contro gli infortuni 273, 281
Assicurazione contro la disoccupazione 274, 281
Assicurazione invalidità 263–264, 270–271, 281–282
Assicurazione invalidità, prestazioni complementari 265–266, 277, 282
Assicurazione malattie 264–265, 272, 281
Assicurazione vecchiaia e superstiti 263, 269, 271, 281–282
Assicurazione vecchiaia e superstiti, prestazioni complementari 265–266, 277, 282
Assistenza e cura a domicilio 300–301, 309
Assistenza sociale. V. Prestazioni sociali Laps

Attivi. V. Persone attive
Attività culturali amatoriali. V. Pratiche culturali amatoriali
Attività fisica 337, 352
Automobili 454. V. a. Veicoli stradali
Automobili, nuove immatricolate 238
Automobili, parco 231, 237, 462–608
AVS. V. Assicurazione vecchiaia e superstiti
Aziende 102, 135, 154, 174, 454, 462–608. V. a. Imprese
Aziende agricole 159–160, 164, 174
Aziende agricole BIO 161, 165
Aziende nel settore primario 135, 159, 164
Aziende nel settore secondario 135, 140–142
Aziende nel settore terziario 135, 140–142

B

Banche 251–252, 254, 258
Bestiame. V. Animali da reddito
Biblioteche 346–347
Bilancio demografico 34, 51
Bilancio patrimoniale dei Comuni 391
Bilancio patrimoniale del Cantone 388
Boschi 174
Boschi, incendi 68
Boschi, legname. V. Legname
Boschi, selvicoltura. V. Selvicoltura
Boschi, superfici. V. Superfici boscate

C

Caccia 162, 171–172
Campeggi, arrivi 222, 226
Campeggi, durata media di soggiorno 222, 226
Campeggi, pernottamenti 215–216, 219, 222, 226
Campeggi, posti 215, 217, 222, 226
Campeggi, stabilimenti 215, 217, 222, 226
Cantoni 18
Carceri. V. Stabilimenti di privazione della libertà
Carovita. V. Indice dei prezzi al consumo
Case. V. Edifici abitativi
Case per anziani 288–291, 296, 309
Casse malati. V. Assicurazione malattie
Cause di morte 307
Cinema, offerta e fruizioni 348
Circolazione stradale, incidenti. V. Incidenti stradali
Circolazione stradale, misure amministrative. V. Misure amministrative nell'ambito della circolazione stradale
Circolazione stradale, traffico. V. Traffico stradale
Città 18
Clima, cambiamenti 59–60
Clima, repercussioni dei consumi di energia 182–183
Cliniche. V. Istituti ospedalieri
Coefficiente di variazione 17
Colture agricole. V. Produzione agricola
Commercio al dettaglio, cifre d'affari 147
Commercio estero. V. Esportazioni; Importazioni
Compravendite immobiliari. V. Transazioni immobiliari
Comunanze 18
Comuni 18, 447–453
Concetti statistici 17
Condanne penali di adulti 404–405, 413–416, 421
Condanne penali di minorenni 403–404, 412–413, 421
Condizioni d'abitazione 202
Condizioni di vita. V. Economie domestiche; Qualità di vita
Confessione religiosa. V. Religioni
Consiglieri comunali 454, 462
Consiglio degli Stati 374
Consiglio di Stato 362–365, 374
Consiglio Nazionale 359, 366–367, 374
Consumo, indice dei prezzi. V. Indice dei prezzi al consumo
Conto amministrativo dei Comuni 389
Conto amministrativo del Cantone 386, 396
Conto finanziario dei Comuni 389
Conto finanziario del Cantone 385, 396
Corsi d'acqua. V. Fiumi; Superfici di laghi e corsi d'acqua
Costruzioni, indice dei prezzi. V. Indice dei prezzi delle costruzioni
Costruzioni, spese 195, 203–204, 209
Crediti ipotecari. V. Investimenti ipotecari presso le banche
Cultura, spese 349
Curatele 280

D

Debiti delle economie domestiche. V. Economie domestiche
Debito pubblico dei Comuni 382–383, 396, 455, 462–608
Debito pubblico del Cantone 380, 396

Decessi 32, 46
Decessi, cause 307
Decili 17
Densità di popolazione. V. Popolazione
Depositi a risparmio. V. Risparmio presso le banche
Detenuti 405–406, 417, 421
Deviazione standard 17
Diritto tutorio, misure 280
Disoccupati 83, 86, 99–100, 102, 455, 462–608
Distretti 18, 450–451
Disuguaglianza sociale. V. Economie domestiche
Divergenze statistiche 51
Divorzi 34–35, 46, 48, 51
Docenti 317, 327–328
Domanda turistica. V. Alberghiero (settore turistico); Campeggi; Ostelli per la gioventù
Domicilio principale 51
Domicilio secondario 51
Donne in politica 359

E

Economie domestiche 51
Economie domestiche, debiti 428–429, 434, 436–438
Economie domestiche, povertà 429, 433, 438
Economie domestiche, privazioni materiali 429, 434, 438
Economie domestiche, redditi 427, 430–432, 438
Economie domestiche, risparmi 428
Economie domestiche, spese 427–428, 430–431, 438–439
Edifici abitativi 191–192, 197–198, 209, 455, 462–608
Edilizia. V. Costruzioni
Elezioni cantonali 357–358, 362–365, 455, 462–608
Elezioni comunali 357, 367
Elezioni federali 357, 359, 366–367
Elezioni politiche 374. V. a. Partecipazione politica
Enclavi 18
Energia 186
Energia, approvvigionamento 181–182
Energia, consumi 179–181, 184
Energia elettrica, impianti di produzione 185
Energia, produzione 180–182, 186
Entrate dei Comuni 389–390
Entrate del Cantone 380, 385–387, 396
Esclusione sociale. V. Economie domestiche
Esecuzioni di pene e misure. V. Pene
Esecuzioni (procedure esecutive) 144–145
Esportazioni 137–139, 150–152, 154
Exclavi 18

F

Fallimenti (procedure fallimentari) 144–145
Famiglie, dinamiche demografiche 35
Figli, riconoscimenti. V. Riconoscimenti di figli
Film in prima visione 348, 352
Finanze dei Cantoni 385
Finanze dei Comuni 381–384, 389–391, 455–457, 462
Finanze del Cantone 379–381, 385–388
Fiumi, caratteristiche 65
Fiumi, deflussi 61, 73, 75
Formazione continua 320
Formazione di base 315–316, 318
Formazione di base di grado secondario II, scelte 316, 322
Formazione, livello di 319
Frontalieri di nazionalità straniera 82, 94–95, 102

G

Genio civile. V. Costruzioni
Geografia 57–58, 64–65
Geografia, suddivisioni territoriali. V. Territorio
Ghiacciai 59–60
Gioventù e sport 350, 352
Gran Consiglio 358, 360, 362–365, 374, 455, 462–608
Grandi regioni svizzere 18–19

H

Hobbies. V. Pratiche culturali amatoriali

I

Immobili, stime ufficiali 208, 210
Impieghi. V. Addetti
Importazione, indice dei prezzi. V. Indice dei prezzi alla produzione e all'importazione
Importazioni 137–139, 148–149, 152, 154
Imposta cantonale delle persone fisiche 393, 395
Imposta cantonale delle persone giuridiche 394
Imposta federale diretta 392
Imprese 102, 154. V. a. Aziende
Imprese, nuove 137, 143, 154
Imputati registrati dalla polizia 401–402, 409

Inattivi. V. Persone non attive
Incarcerazioni. V. Pene, esecuzioni
Incidenti stradali 235–236, 244
Indennità di perdita di guadagno 276, 281
Indicatori finanziari dei Comuni 382–383, 396–397, 455–457, 462–608
Indicatori finanziari del Cantone 380–381, 396–397
Indice dei prezzi al consumo 123–124, 127–128, 131
Indice dei prezzi alla produzione e all'importazione 125, 129, 131
Indice dei prezzi delle costruzioni 125–126, 130–131
Indice di forza finanziaria dei Comuni 456, 462–608
Indici di dipendenza (popolazione) 39–40, 51
Industria, indici 146–147
Infrazioni. V. Reati
Infrazioni stradali. V. Misure amministrative nell'ambito della circolazione stradale
Inquilini, quota di abitazioni occupate dagli 193–194
Insegnanti. V. Docenti
Internauti 336, 352
Internet, utilizzo 336
Interruzioni terapeutiche della gravidanza 306
Intervallo di confidenza 17
Invecchiamento demografico 30, 51
Investimenti ipotecari presso le banche 253, 257
Istituti ospedalieri 287, 293–295, 302–303, 308–309
Istituti per casi psico-sociali 297, 299, 309
Istituti per invalidi 297–298, 309
Istituti per la cura dell'alcolismo 297, 299, 309
Istituti per la cura delle tossicodipendenze 297, 299, 309
Istituzioni culturali, frequentazioni 333, 339

L

Laghi, caratteristiche 65
Laghi, livelli 61, 73
Laghi, superfici. V. Superfici di laghi e corsi d'acqua
Lavoratori frontalieri. V. Frontalieri di nazionalità straniera
Lavoratori interinali 100, 102
Lavoro, durate 83–84, 97
Lavoro ridotto 101–102
Lavoro, volumi 83–84, 98
Legge sull'armonizzazione e il coordinamento delle prestazioni sociali. V. Prestazioni sociali Laps
Legname 163, 173–174
Licenza di condurre, revoche. V. Misure amministrative nell'ambito della circolazione stradale
Lingue principali 36, 51

M

Madri, età media alla nascita del primo figlio 32
Malattie infettive 304–305
Manodopera straniera. V. Occupati secondo il concetto interno
Mass media. V. Media scritti e audiovisivi
Matrimoni 34–35, 46–47
Media aritmetica 17
Media aritmetica ponderata 17
Media geometrica 17
Mediana 17
Media scritti e audiovisivi, fruizioni 334–335, 341
Merci, trasporti 234–235
Meteorologia 69, 75
Migrazioni 32–33, 52. V. a. Popolazione, passato migratorio
Misure amministrative nell'ambito della circolazione stradale 402–403, 410–411, 421
Mobilità, comportamenti 231, 243, 246
Moltiplicatore d'imposta 383–384, 397, 456, 462
Mortalità infantile 306
Movimento migratorio. V. Migrazioni
Movimento naturale 32, 46–48
Municipali 456, 462–608

N

Nascite 32, 35. V. a. Nati vivi
Natanti 238
Nati morti 46
Nati vivi 46, 456, 462–608. V. a. Nascite
Natura, protezione. V. Aree protette; Riserve forestali
Nidi dell'infanzia 279
Nuclei familiari, dinamiche demografiche 35
Numeri indice 17

O

Occupati 81–82, 86, 88–89, 102
Occupati secondo il concetto interno 82, 90, 102
Offerta turistica. V. Alberghiero (settore turistico); Campeggi; Ostelli per la gioventù

Organizzazione sociopsichiatrica cantonale 309
Orientamento scolastico e professionale. V. Formazione di base di grado secondario II, scelte
Ospedali. V. Istituti ospedalieri
Ostelli per la gioventù, arrivi 222, 226
Ostelli per la gioventù, durata media di soggiorno 222, 226
Ostelli per la gioventù, letti 215, 217, 222, 226
Ostelli per la gioventù, pernottamenti 215–216, 219, 222, 226
Ostelli per la gioventù, stabilimenti 215, 217, 222, 226

P

Paralberghiero (settore turistico). V. Campeggi; Ostelli per la gioventù
Partecipazione politica 357–358, 360, 367–373
Pene 421
Pene, esecuzioni 406, 417–419
Penitenziari. V. Stabilimenti di privazione della libertà
Permessi di soggiorno 51
Persone attive 81, 86–87, 102
Persone inattive. V. Persone non attive
Persone in cerca di impiego iscritte 99, 102
Persone non attive 81, 87, 102
Persone notificate 96, 102
Persone occupate. V. Occupati
Pesca 161–162, 170–171
Piazza finanziaria. V. Banche
PIL. V. Prodotto interno lordo
Piramide delle età 30, 456, 462–608
Popolazione, densità 59, 66, 75, 455, 462–608
Popolazione, invecchiamento. V. Invecchiamento demografico
Popolazione, passato migratorio 31–32
Popolazione residente non permanente 52. V. a. Popolazione, stato
Popolazione residente permanente 52. V. a. Popolazione, stato; Popolazione, struttura
Popolazione, stato 29, 66, 456, 462–608
Popolazione, struttura 29, 31, 38–45, 462–608
Posti di lavoro. V. Addetti
Povertà. V. Economie domestiche
Pratiche culturali amatoriali 333–334, 340
Prestazioni complementari all'AI. V. Assicurazione invalidità
Prestazioni complementari all'AVS. V. Assicurazione vecchiaia e superstiti
Prestazioni sociali Laps 266–268, 278, 281–282
Prestiti ipotecari. V. Investimenti ipotecari presso le banche
Previdenza professionale 282. V. a. Assicurazione vecchiaia e superstiti
Previsioni demografiche. V. Scenari demografici
Privazioni della libertà. V. Pene, esecuzioni
Privazioni materiali. V. Economie domestiche
Pro capite (valori) 17
Prodotto interno lordo 109–110, 112–113, 119
Produzione agricola 161, 166–168
Produzione, indice dei prezzi. V. Indice dei prezzi alla produzione e all'importazione
Proprietari, quota di abitazioni occupate dai 193–194, 209–210
Protezione della natura. V. Aree protette; Riserve forestali

Q

Qualità di vita (valutazioni soggettive) 435
Quintili 17

R

Radio, emissioni 345
Radio, fruizioni 334–335, 341–343, 352
Reati 421
Reati registrati dalla polizia 401, 408, 421
Redditi cantonali 110–111, 115–119
Redditi delle economie domestiche. V. Economie domestiche
Reddito nazionale 110–112, 117–119
Regioni 19, 448–449
Regioni linguistiche 19
Religioni 36
Ricavi dei Comuni 389–391
Ricavi del Cantone 379, 386–387, 396
Riconoscimenti di figli 46
Rifiuti 62, 74–75
Rincaro. V. Indice dei prezzi al consumo
Riserve forestali 58, 163, 174
Riserve naturali. V. Aree protette
Risorse fiscali dei Comuni 457, 462–608
Risparmi delle economie domestiche. V. Economie domestiche
Risparmio presso le banche 253, 257

Risultato d'esercizio dei Comuni 381–382
Risultato d'esercizio del Cantone 379

S

Salari 84–85, 98, 103
Saldo demografico 34
Saldo migratorio 34
Saldo naturale 32, 34
Scenari demografici 37, 50, 52
Scuola, gradi del sistema scolastico 328. V. a. Allievi; Docenti
Scuola, sezioni scolastiche 318, 328
Segni usati nell'Annuario 20
Selvaggina uccisa. V. Caccia
Selvicoltura 163, 173–174
Servizi di appoggio di assistenza e cura a domicilio. V. Assistenza e cura a domicilio
Servizi di assistenza e cura a domicilio. V. Assistenza e cura a domicilio
Sigle usate nell'Annuario 22
Simboli usati nell'Annuario 20
Società sportive 337–338
Speranza di vita 52, 292
Speranza di vita in buona salute 292
Spese dei Comuni 389–391
Spese del Cantone 379, 386–387, 396
Spese delle economie domestiche. V. Economie domestiche
Spitex. V. Assistenza e cura a domicilio
Sport. V. Attività fisica; Società sportive
Sportelli delle banche 251–252, 255, 258
Stabilimenti di privazione della libertà 405–406, 417, 422
Stipendi. V. Salari
Stranieri di prima generazione 52
Stranieri di seconda generazione 52
Stranieri di terza generazione 52
Stranieri, lavoratori. V. Occupati secondo il concetto interno
Stranieri, nazionalità 31
Stranieri, permesso di soggiorno 31
Studenti universitari 318–319, 321, 324–325, 328
Studio, assegni e prestiti 326
Suolo, utilizzazione. V. Superficie, utilizzazione
Superfici agricole 58–59, 160, 165, 174
Superfici boscate 58–59
Superfici di laghi e corsi d'acqua 58
Superfici d'insediamento 58
Superficie 66, 68, 75, 457, 462–608
Superfici edificabili 68, 75
Superficie, utilizzazione 58, 67
Superfici improduttive 58
Superfici viticole 58, 169

T

Tasso di abitazioni vuote 194
Tasso di attività 81, 87, 103
Tasso di chiarimento dei reati 401, 408, 422
Tasso di disoccupazione 83, 99–100, 103
Tasso di fecondità 32, 52
Tasso di incremento naturale 46, 52
Tasso di istituzionalizzazione nelle case per anziani 296, 308
Tasso di mortalità 32, 46, 52, 307–308
Tasso di mortalità infantile 306
Tasso di mortinatalità 46, 52
Tasso di motorizzazione 231, 237, 246, 454, 462–608
Tasso di natalità 46, 52
Tasso di nuzialità 46, 52
Tasso di occupazione dei letti (settori alberghiero e paralberghiero) 226, 457, 462–608
Tasso di occupazione delle camere (settori alberghiero e paralberghiero) 226
Tasso di occupazione negli istituti ospedalieri 293, 308
Tasso di occupazione negli stabilimenti di privazione della libertà 405, 417
Tasso di occupazione (occupati) 89
Tasso di ospedalizzazione 294, 308
Tasso di privazione materiale 429, 433, 439
Tasso di rischio di povertà 429, 432, 439
Tasso di scolarizzazione 315–316, 328
Televisione, emissioni 345
Televisione, fruizioni 334–335, 341–342, 344, 352
Territorio, caratteristiche 57–58
Territorio, distribuzione della popolazione 59
Territorio, suddivisioni 18–19, 447–453
Tirocinio, contratti 323
Traffico aereo 243, 246
Traffico stradale 233–235, 239–240
Transazioni immobiliari 196, 205–207, 209
Trasporti di merci. V. Merci, trasporti
Trasporti pubblici 232, 241–242, 246
Tutele 280

U

Unioni domestiche registrate 46
Unioni domestiche registrate, scioglimento 46
Unità di misura usate nell'Annuario 20
Università. V. Studenti universitari
Uscite dei Comuni 389–390
Uscite del Cantone 380, 385–387, 396

V

Valore aggiunto lordo 114
Veicoli stradali, nuovi immatricolati 238
Veicoli stradali, parco 237
Veicoli stradali, transito. V. Traffico stradale
Vendemmia 169
Viticoltura. V. Superfici viticole
Vittime di incidenti stradali 235, 244–246
Vittime di reati 407, 420
Votazioni 374
Votazioni cantonali 360, 370–371
Votazioni consultive comunali 372, 374
Votazioni federali 360, 361, 368–369
Voto per corrispondenza 360

Z

Zone urbane 19

INDICE DELLE FIGURE

00 Basi statistiche

19 F. 0.1 Le sette grandi regioni svizzere

01 Popolazione

29 F. 1.1 Popolazione, secondo la tipologia e il genere di domicilio, in Ticino, nel 2011
30 F. 1.2 Popolazione residente permanente e struttura secondo l'età e lo stato civile, in Ticino, nel 2011
30 F. 1.3 Piramide delle età, secondo il sesso e la nazionalità, in Ticino, nel 2011
31 F. 1.4 Stranieri residenti permanenti (in%), secondo il permesso di soggiorno, in Ticino, nel 2011
32 F. 1.5 Popolazione residente permanente (in %), secondo lo statuto migratorio, in Ticino, nel 2010
32 F. 1.6 Età media delle madri alla nascita del primo figlio, secondo la nazionalità, in Ticino, dal 1969
33 F. 1.7 Movimento migratorio, secondo il tipo e la nazionalità, in Ticino, nel 2011
33 F. 1.8 Acquisizioni della nazionalità svizzera (in %), secondo la nazionalità, in Ticino, nel 2011
34 F. 1.9 Calcolo del bilancio demografico, in Ticino, nel 2011
35 F. 1.10 Matrimoni (in %), secondo lo stato civile dei coniugi, in Ticino, dal 1969
35 F. 1.11 Dinamica dei nuclei familiari, in Ticino, nel 2011
36 F. 1.12 Popolazione residente permanente (in %), secondo le lingue principali, in Ticino, nel 2010
36 F. 1.13 Popolazione residente permanente (in %), secondo la confessione religiosa, in Ticino, nel 2010
37 F. 1.14 Evoluzione passata e futura della popolazione residente permanente, in Ticino, dal 1971 al 2035

02 Territorio e ambiente

57 F. 2.1 Geologia e morfologia del Ticino
58 F. 2.2 Superficie (in %), secondo l'utilizzazione del suolo, in Ticino, rilevazione 2004/2009
59 F. 2.3 Superficie (in ha), secondo l'utilizzazione del suolo, in Ticino, dalla rilevazione 1979/1985
60 F. 2.4 Var. della lunghezza dei ghiacciai (in m), in Ticino, dagli anni Settanta
60 F. 2.5 Concentrazioni di NO_2, O_3 e PM10 nell'aria rispetto ai valori limite OIAt (in %), a Lugano e a Magadino, dal 1986
61 F. 2.6 Concentrazioni di fosforo nel lago Maggiore (in µg/l), dal 1974
62 F. 2.7 Concentrazioni di fosforo nel lago di Lugano (in µg/l), dal 1983
62 F. 2.8 Rifiuti raccolti (in %), secondo la categoria, in Ticino, nel 2011
63 F. 2.9 Pareri sui possibili pericoli ambientali (in %), nella Svizzera italiana, nel 2011

03 Lavoro e reddito

81 F. 3.1 Tasso di attività (in %), secondo il sesso, in Svizzera e in Ticino, nel 2011
82 F. 3.2 Occupati, secondo il sesso e il tempo di lavoro, in Ticino, nel 1970 e nel 2010
82 F. 3.3 Occupati secondo il concetto interno (in %), secondo la nazionalità e il permesso, in Ticino, nel 2011

83 F. 3.4 Tasso di disoccupazione (disoccupati iscritti) (in %), in Svizzera e in Ticino, per mese, dal 2007
84 F. 3.5 Volume annuale di lavoro effettivo (in mio di ore), secondo il sesso, in Ticino, dal 1991
84 F. 3.6 Salari mensili lordi (mediana in fr.), secondo alcune caratteristiche, in Ticino, nel 2010

04 Economia

109 F. 4.1 PIL (a prezzi correnti, in mio di fr.), in Svizzera, dal 1990
109 F. 4.2 Var. del PIL rispetto all'anno precedente (in %), in Svizzera, dal 1990
110 F. 4.3 PIL pro capite (in fr.), per cantone, in Svizzera, nel 2010
111 F. 4.4 Var. del reddito nazionale e del reddito cantonale rispetto all'anno precedente (in %), in Svizzera e in Ticino, dal 1999
111 F. 4.5 Reddito nazionale e redditi cantonali pro capite (in fr.), in Svizzera, nel 2005

05 Prezzi

123 F. 5.1 IPC (media annua), in Svizzera, dal 1978 (settembre 1977 = 100)
124 F. 5.2 Var. dell'IPC rispetto all'anno precedente (media annua, in %), in Svizzera, dal 1978
124 F. 5.3 IPC per alcuni gruppi di prodotti (media annua), in Svizzera, dal 1983 (gennaio 1983 = 100)
125 F. 5.4 Indice dei prezzi alla produzione e all'importazione (media annua), in Svizzera, dal 1990 (gennaio 1990 = 100)
126 F. 5.5 Indice dei prezzi delle costruzioni (mese di ottobre), secondo il genere di costruzione, in Ticino, dal 1998 (ottobre 1998 = 100)

06 Industria e servizi

135 F. 6.1 Aziende e addetti (in %), secondo la dimensione dell'azienda in addetti ETP, in Ticino, nel 2008
136 F. 6.2 Addetti ETP nel settore terziario (in %), per cantone, in Svizzera, nel 2001 e nel 2008
137 F. 6.3 Var. degli addetti ETP nei settori secondario e terziario (in %), secondo la sezione economica, in Svizzera e in Ticino, dal 1985 al 2008
138 F. 6.4 Esportazioni (in %), secondo il paese di destinazione, in Ticino, nel 2011 e media 2006-2010
138 F. 6.5 Esportazioni e importazioni (media annua, in mio di fr.), in Ticino, dal 1995

07 Agricoltura e selvicoltura

159 F. 7.1 Aziende e addetti nel settore primario, in Ticino, dal 2000
159 F. 7.2 Aziende agricole, secondo la dimensione della SAU in ettari, in Ticino, dal 2000
160 F. 7.3 Superficie agricola utile (in %), secondo l'utilizzazione, in Ticino, nel 2011
162 F. 7.4 Pescato (in kg), secondo l'ambito, in Ticino, dal 2000
162 F. 7.5 Ungulati cacciati, secondo la specie, in Ticino, dal 2000
163 F. 7.6 Legname tagliato (in m^3), secondo l'utilizzazione, in Ticino, dal 2000

08 Energia

179 F. 8.1 Consumi di energia (in GWh), secondo il vettore energetico, in Ticino, dal 1950
180 F. 8.2 Consumi di energia (in GWh), secondo il vettore energetico e la destinazione, in Ticino, nel 2011
181 F. 8.3 Produzione e consumo di energia elettrica (in GWh), in Ticino, dal 1975
182 F. 8.4 Contributo dei diversi vettori energetici all'approvvigionamento cantonale (in %), in Ticino, nel 2011
183 F. 8.5 Emissioni di CO_2 (in t/anno), secondo il vettore energetico, in Ticino, dal 1950

09 Costruzioni e abitazioni

191 F. 9.1 Edifici ad uso abitativo, secondo l'epoca di costruzione, in Ticino, nel 2011
192 F. 9.2 Edifici ad uso abitativo (in %), secondo l'epoca di costruzione-ristrutturazione, in Ticino, nel 2000
192 F. 9.3 Edifici ad uso esclusivamente abitativo (in %), secondo la tipologia, per cantone, in Svizzera, nel 2011
193 F. 9.4 Abitazioni in case plurifamiliari (in %), secondo la dimensione dell'edificio in numero di abitazioni, in Ticino, nel 2011
193 F. 9.5 Superficie delle abitazioni (media, in m^2), secondo il numero di locali, in Ticino, nel 2011
194 F. 9.6 Abitazioni occupate (in %), secondo il tipo di occupante, in Ticino, nel 2000
194 F. 9.7 Tasso di abitazioni vuote (in %), per cantone, in Svizzera, al 1. giugno 2012
195 F. 9.8 Spese per le costruzioni nel settore privato (in 1.000 fr.), secondo il genere di costruzione, in Ticino, dal 2000
195 F. 9.9 Spese per le costruzioni nel settore pubblico (in 1.000 fr.), secondo il genere di costruzione, in Ticino, dal 2000
196 F. 9.10 Transazioni immobiliari (in 1.000 fr.), secondo il genere di fondo, in Ticino, dal 1990

10 Turismo

215 F. 10.1 Pernottamenti nei settori alberghiero e paralberghiero (in %), secondo la categoria d'alloggio, in Svizzera e in Ticino, nel 2011
216 F. 10.2 Indice di evoluzione degli arrivi e dei pernottamenti nel settore alberghiero, in Svizzera e in Ticino, dal 1992 (1992 = 100)
217 F. 10.3 Letti nel settore alberghiero delle due principali regioni turistiche ticinesi, dal 1992 (stabilimenti censiti)
217 F. 10.4 Pernottamenti nel settore alberghiero (in %), secondo il paese di domicilio degli ospiti, in Ticino, nel 2011
218 F. 10.5 Pernottamenti nel settore alberghiero (in %), secondo la categoria di stelle, in Ticino, nel 2011
218 F. 10.6 Pernottamenti nel settore alberghiero, per regione turistica, in Ticino, dal 1992

11 Mobilità e trasporti

231 F. 11.1 Distanze percorse negli spostamenti quotidiani su suolo svizzero dalla pop. res. in Svizzera e nelle grandi regioni (media per ab., in km), secondo il mezzo di trasporto, nel 2010
232 F. 11.2 Passeggeri trasportati dai treni TILO (in mio), in Ticino, dal 2004
233 F. 11.3 Traffico giornaliero medio annuale nelle autostrade, in Ticino, dal 1975
234 F. 11.4 Traffico giornaliero medio annuale nelle strade cantonali, in Ticino, dal 1975
235 F. 11.5 Veicoli pesanti transitati giornalmente nella galleria autostradale del San Gottardo, secondo la nazionalità, dal 1981
235 F. 11.6 Vittime di incidenti della circolazione stradale (in %), secondo il mezzo di trasporto, in Ticino, nel 2011

12 Denaro e banche

251 F. 12.1 Istituti, sportelli (in senso largo) e addetti delle banche (in %), secondo la categoria, in Ticino, nel 2011
252 F. 12.2 Sportelli (in senso stretto) di alcune categorie di banche, in Ticino, dal 1990
253 F. 12.3 Risparmio e investimenti ipotecari presso le banche (in mio di fr.), in Ticino, dal 1993

13 Sicurezza sociale

263 F. 13.1 Beneficiari di rendite ordinarie AVS, secondo il tipo di rendita e il sesso, in Ticino, dicembre 2011
264 F. 13.2 Beneficiari di rendite ordinarie AI, secondo il grado di invalidità e il sesso, in Ticino, dicembre 2011
264 F. 13.3 Premi mensili medi dell'AMal (in fr.), secondo la classe d'età, in Svizzera e in Ticino, dal 2010
265 F. 13.4 AMal: assicurati sussidiati (in %), in Ticino, dal 2000
265 F. 13.5 Importo degli assegni familiari per figli (in fr.), in Ticino, dal 1958
266 F. 13.6 Tasso di beneficiari di prestazioni complementari AVS e AI, per cantone, in Svizzera, a fine 2011
266 F. 13.7 Casi e persone con prestazioni Laps pagate nel mese di dicembre, in Ticino, dal 2008
267 F. 13.8 Casi e persone con prestazioni Laps pagate nel mese di dicembre, secondo il tipo di prestazione, in Ticino, nel 2011
267 F. 13.9 Casi con assegni familiari integrativi e assegni di prima infanzia pagati nel mese di dicembre (in %), in Ticino, nel 2011
268 F. 13.10 Casi con prestazioni di assistenza sociale pagate nel mese di dicembre (in %), in Ticino, nel 2011

14 Salute

288 F. 14.1 Indice di evoluzione dei pazienti degenti dimessi dagli istituti ospedalieri stazionari, in Svizzera e in Ticino, dal 2000 (2000 = 100)
288 F. 14.2 Posti letto nelle case per anziani ogni mille abitanti ultraottantenni e ogni mille abitanti, in Svizzera e in Ticino, dal 2000
289 F. 14.3 Costo medio per giornata di cura nelle case per anziani (in fr.), in Svizzera e in Ticino, dal 2000
290 F. 14.4 Ospiti nelle case per anziani (in %), secondo la classe d'età e il sesso, e età media, secondo il sesso, in Ticino, dal 2000
290 F. 14.5 Giornate di cura nelle case per anziani, secondo il bisogno di cure in ore, in Ticino, nel 2011
291 F. 14.6 Ospiti CAT e STT, secondo la destinazione, in Ticino, nel 2011
292 F. 14.7 Speranza di vita in buona salute e speranza di vita, secondo il sesso, in Svizzera e in Ticino, nel 2007

15 Formazione

315 F. 15.1 Allievi e studenti nelle scuole pubbliche e private ticinesi, secondo il tipo di scuola, anno scolastico 2011/12
316 F. 15.2 Tasso netto di scolarizzazione nel grado secondario II (in %), secondo il tipo di scuola, in Ticino, anno scolastico 2010/11
316 F. 15.3 Scelte scolastiche e professionali degli allievi al termine della 4a media, secondo il sesso, in Ticino, anno scolastico 2011/12
317 F. 15.4 Docenti nelle scuole pubbliche ticinesi (unità fisiche), secondo il tipo di scuola, anno scolastico 2010/11
317 F. 15.5 Docenti nelle scuole pubbliche ticinesi (unità fisiche), secondo la classe d'età quinquennale e il sesso, anno scolastico 2010/11
318 F. 15.6 Allievi per sezione nelle scuole dell'infanzia, elementari e medie pubbliche ticinesi (media), secondo il tipo di scuola, anno scolastico 2011/12
319 F. 15.7 Studenti universitari ticinesi, secondo la facoltà e il sesso, in Svizzera, anno accademico 2011/12

319 F. 15.8 Livello di formazione della popolazione residente permanente di 25 e più anni (in %), secondo la classe d'età decennale, in Ticino, nel 2011
320 F. 15.9 Tasso di partecipazione alla formazione continua degli occupati (in %), secondo il livello di formazione, in Ticino, nel 2011

16 Cultura, media, società dell'informazione e sport

333 F. 16.1 Istituzioni culturali frequentate dagli intervistati nei 12 mesi precedenti l'indagine (in %), per regione linguistica, in Svizzera, 2008
334 F. 16.2 Pratiche culturali amatoriali svolte dagli intervistati nei 12 mesi precedenti l'indagine (in %), per regione linguistica, in Svizzera, 2008
335 F. 16.3 Media scritti e audiovisivi fruiti dagli intervistati nei 12 mesi precedenti l'indagine (in %), per regione linguistica, in Svizzera, 2008
335 F. 16.4 Consumo radio-televisivo giornaliero medio pro capite (in minuti), nella Svizzera italiana, nel 2011
336 F. 16.5 Utilizzo di Internet (in %), per regione linguistica, in Svizzera, dal 1998
336 F. 16.6 Internauti (in %), secondo alcune caratteristiche, in Svizzera e in Ticino, nel 2010
337 F. 16.7 Attività fisica svolta nel tempo libero (in %), secondo il sesso e il grado di attività fisica, in Svizzera e nella Svizzera italiana, nel 2007
337 F. 16.8 Società e club sportivi, secondo la disciplina, in Ticino, nel 2011

17 Politica

357 F. 17.1 Partecipazione alle elezioni (in %), in Svizzera e in Ticino, dal 1947
358 F. 17.2 Partecipazione alle elezioni cantonali (in %), secondo la classe d'età decennale, in Ticino, nel 2011
358 F. 17.3 Seggi nel Gran Consiglio ticinese (in %), secondo il partito, dal 1947
359 F. 17.4 Seggi ticinesi nel Consiglio Nazionale, secondo il partito, dal 1971
359 F. 17.5 Rappresentanza per sesso nelle istituzioni politiche ticinesi (in %), al 30 ottobre 2012
360 F. 17.6 Membri del Gran Consiglio ticinese, secondo la classe d'età e il sesso, al 30 ottobre 2012
360 F. 17.7 Partecipazione e voto per corrispondenza alle votazioni federali e cantonali (in %), in Ticino, da settembre 2004
361 F. 17.8 Risultati di votazioni federali con esiti fortemente discordanti (oltre 20 punti percentuali) tra Ticino e Svizzera (in %), dal 1985

18 Finanze pubbliche

379 F. 18.1 Risultato d'esercizio del Cantone Ticino (in mio di fr.), dal 1995
379 F. 18.2 Spese correnti e ricavi correnti del Cantone Ticino (in mio di fr.), dal 1995
380 F. 18.3 Uscite correnti e uscite per investimenti del Cantone Ticino (in %), secondo la funzione, nel 2011
380 F. 18.4 Debito pubblico pro capite del Cantone Ticino (in fr.), dal 1995
381 F. 18.5 Indicatori finanziari del Cantone Ticino (in %), dal 2008
382 F. 18.6 Risultato d'esercizio dei Comuni (in mio di fr.), in Ticino, dal 1995
383 F. 18.7 Debito pubblico pro capite dei Comuni (in fr.), in Ticino, dal 1995
383 F. 18.8 Indicatori finanziari dei Comuni (in %), in Ticino, dal 2008
384 F. 18.9 Moltiplicatore d'imposta comunale medio (ponderato col gettito di due anni prima, in %), in Ticino, dal 2001

19 Criminalità e diritto penale

401 F. 19.1 Reati contro il Codice penale registrati dalla polizia (in %), secondo il titolo CP e il reato contro il patrimonio, in Ticino, nel 2011

402 F. 19.2 Imputati registrati dalla polizia (in %), secondo la classe d'età quinquennale e la legge, in Ticino, nel 2011
402 F. 19.3 Misure amministrative applicate nei confronti di conducenti di veicoli stradali a motore, secondo il genere, in Ticino, dal periodo 1995/1999
403 F. 19.4 Revoche della licenza di condurre (in %), secondo il motivo e la classe d'età decennale dei conducenti, in Ticino, nel 2011
404 F. 19.5 Condanne penali di minorenni, secondo la legge, in Ticino, dal 1999
405 F. 19.6 Condanne penali di adulti, secondo la legge, in Ticino, dal 1984
406 F. 19.7 Detenuti, secondo il motivo, e posti di detenzione, in Ticino, al 1. mercoledì di settembre, dal 2006
406 F. 19.8 Privazioni della libertà, secondo la forma di esecuzione della pena, in Ticino, dal 1984
407 F. 19.9 Consulenze a vittime di reati (in %), secondo il tipo di reato, in Ticino, nel 2011

20 Situazione economica e sociale della popolazione

427 F. 20.1 Reddito delle economie domestiche (in fr. e in %: 100% = reddito lordo), in Svizzera e in Ticino, nel periodo 2006-2008
428 F. 20.2 Spese e risparmio delle economie domestiche (in fr. e in %: 100% = reddito lordo), in Svizzera e in Ticino, nel periodo 2006-2008
429 F. 20.3 Indebitamento delle economie domestiche (in %), secondo il motivo, in Svizzera e in Ticino, nel 2008
429 F. 20.4 Tasso di rischio di povertà e tasso di privazione materiale (in %), per grande regione, in Svizzera, nel 2011

Ritratti comunali

446 Cartina delle aggregazioni ultimate, in Ticino, dal 1995
447 Cartina dei comuni (indice cartografico delle schede)
449 Cartina delle 5 regioni del Ticino
451 Cartina degli 8 distretti del Ticino
453 Cartina dei 4 agglomerati del Ticino